



DATA AGREGAT KEPENDUDUKAN SEMESTER I TAHUN 2023



**PEMERINTAH KABUPATEN SIJUNJUNG
DINAS KEPENDUDUKAN DAN PENCATATAN SIPIL**

DATA AGREGAT KEPENDUDUKAN



**SEMESTER I
2023**

MUARO SIJUNJUNG, 2023



Kata Pengantar

Segala Puji hanya milik Allah atas segala rahmat dan karunia NYA, sehingga kami dapat menyelesaikan buku “Data Agregat Kependudukan Kabupaten Sijunjung Semester I Tahun 2023”

Agregat kependudukan adalah kumpulan data tentang peristiwa kependudukan, peristiwa penting, jenis kelamin, kelompok usia, agama, pendidikan dan pekerjaan (penjelasan pasal 58 ayat 3 UU Nomor 24 Thn 2013). Data kependudukan memegang peranan penting dalam menentukan kebijakan, perencanaan dan evaluasi hasil pembangunan baik itu bagi pemerintah maupun swasta serta masyarakat.

Tujuan Penyusun Buku Agregat Kependudukan Kabupaten Sijunjung yakni untuk menyediakan data dan informasi kependudukan yang up to date, akurat yang bersumber dari Data Konsolidasi Bersih Semester I Tahun 2023 sebagai bahan untuk pelayanan publik, perencanaan pembangunan Sumber Daya Manusia, alokasi anggaran, penegakan hukum serta pencegahan kriminalitas.

Kami menyadari masih terdapat kekurangan dalam penyajian buku ini, untuk itu kritik dan saran terhadap penyempurnaan buku ini sangat diharapkan, Akhir kata kami ucapkan terima kasih kepada semua jajaran atau pihak



**DATA AGREGAT KEPENDUDUKAN
SEMESTER I TAHUN 2023**



yang telah membantu tersusunnya buku Data Agregat Kependudukan Kabupaten Sijunjung Semester I Tahun 2023 semoga buku ini bermanfaat untuk semua pihak.

**Muaro Sijunjung, 15 September 2023
Kepala Dinas Kependudukan dan
Pencatatan Sipil
Kabupaten Sijunjung**


**Febrizal Ansori, SH, M.Si
Nip. 19670212 199303 1 003**



**DATA AGREGAT KEPENDUDUKAN
SEMESTER I TAHUN 2023**

Daftar Isi

i Kata Pengantar

iii Daftar Isi

iv Daftar Tabel

x Daftar Grafik



**DATA AGREGAT KEPENDUDUKAN
SEMESTER I TAHUN 2023**

iii

Daftar Tabel

1

**DATA PENDUDUK BERDASARKAN JENIS KELAMIN
KABUPATEN SIJUNJUNG**

3

**DATA PENDUDUK BERDASARKAN JENIS KELAMIN
KECAMATAN TANJUNG GADANG**

4

**DATA PENDUDUK BERDASARKAN JENIS KELAMIN
KECAMATAN SIJUNJUNG**

5

**DATA PENDUDUK BERDASARKAN JENIS KELAMIN
KECAMATAN IV NAGARI**

6

**DATA PENDUDUK BERDASARKAN JENIS KELAMIN
KECAMATAN KAMANG BARU**

7

**DATA PENDUDUK BERDASARKAN JENIS KELAMIN
KECAMATAN LUBUK TAROK**

**DATA AGREGAT KEPENDUDUKAN
SEMESTER I TAHUN 2023**

8

**DATA PENDUDUK BERDASARKAN JENIS KELAMIN
KECAMATAN KOTO VII**

9

**DATA PENDUDUK BERDASARKAN JENIS KELAMIN
KECAMATAN SUMPUR KUDUS**

10

**DATA PENDUDUK BERDASARKAN JENIS KELAMIN
KECAMATAN KUPITAN**

11

**DATA KEPALA KELUARGA BERDASARKAN JENIS KELAMIN
KABUPATEN SIJUNJUNG**

13

**DATA KEPALA KELUARGA BERDASARKAN JENIS KELAMIN
KECAMATAN TANJUNG GADANG**

14

**DATA KEPALA KELUARGA BERDASARKAN JENIS KELAMIN
KECAMATAN SIJUNJUNG**

15

**DATA KEPALA KELUARGA BERDASARKAN JENIS KELAMIN
KECAMATAN IV NAGARI**

16

**DATA KEPALA KELUARGA BERDASARKAN JENIS KELAMIN
KECAMATAN KAMANG BARU**

**DATA AGREGAT KEPENDUDUKAN
SEMESTER I TAHUN 2023**

V

17

**DATA KEPALA KELUARGA BERDASARKAN JENIS KELAMIN
KECAMATAN LUBUK TAROK**

18

**DATA KEPALA KELUARGA BERDASARKAN JENIS KELAMIN
KECAMATAN KOTO VII**

19

**DATA KEPALA KELUARGA BERDASARKAN JENIS KELAMIN
KECAMATAN SUMPUR KUDUS**

20

**DATA KEPALA KELUARGA BERDASARKAN JENIS KELAMIN
KECAMATAN KUPITAN**

21

**KEPADATAN PENDUDUK
KABUPATEN SIJUNJUNG**

23

**DATA PENDUDUK BERDASARKAN UMUR DAN JENIS KELAMIN
KABUPATEN SIJUNJUNG**

25

**DATA PENDUDUK BERDASARKAN UMUR DAN JENIS KELAMIN
KECAMATAN TANJUNG GADANG**

26

**DATA PENDUDUK BERDASARKAN UMUR DAN JENIS KELAMIN
KECAMATAN SIJUNJUNG**

**DATA AGREGAT KEPENDUDUKAN
SEMESTER I TAHUN 2023**

27

**DATA PENDUDUK BERDASARKAN UMUR DAN JENIS KELAMIN
KECAMATAN IV NAGARI**

28

**DATA PENDUDUK BERDASARKAN UMUR DAN JENIS KELAMIN
KECAMATAN KAMANG BARU**

29

**DATA PENDUDUK BERDASARKAN UMUR DAN JENIS KELAMIN
KECAMATAN LUBUK TAROK**

30

**DATA PENDUDUK BERDASARKAN UMUR DAN JENIS KELAMIN
KECAMATAN KOTO VII**

31

**DATA PENDUDUK BERDASARKAN UMUR DAN JENIS KELAMIN
KECAMATAN SUMPUR KUDUS**

32

**DATA PENDUDUK BERDASARKAN UMUR DAN JENIS KELAMIN
KECAMATAN KUPITAN**

33

**DATA PENDUDUK BERDASARKAN AGAMA DAN JENIS KELAMIN
KABUPATEN SIJUNJUNG**

35

**DATA PENDUDUK BERDASARKAN AGAMA DAN KEPERCAYAAN
PER KECAMATAN**

**DATA AGREGAT KEPENDUDUKAN
SEMESTER I TAHUN 2023**

vii

36

**DATA PENDUDUK KABUPATEN SIJUNJUNG
BERDASARKAN STATUS PERKAWINAN DAN JENIS KELAMIN**

38

**DATA PENDUDUK BERDASARKAN STATUS PERKAWINAN
PER KECAMATAN**

39

**DATA PENDUDUK BERDASARKAN PENDIDIKAN AKHIR DAN JENIS KELAMIN
KABUPATEN SIJUNJUNG**

41

**DATA PENDUDUK BERDASARKAN PENDIDIKAN AKHIR
PER KECAMATAN**

42

**DATA PENDUDUK BERDASARKAN USIA PENDIDIKAN DAN JENIS KELAMIN
KABUPATEN SIJUNJUNG**

44

**DATA PENDUDUK BERDASARKAN USIA PENDIDIKAN
PER KECAMATAN**

45

**DATA PENDUDUK BERDASARKAN BIDANG PEKERJAAN DAN JENIS KELAMIN
KABUPATEN SIJUNJUNG**

47

**DATA PENDUDUK BERDASARKAN BIDANG PEKERJAAN
PER KECAMATAN**

**DATA AGREGAT KEPENDUDUKAN
SEMESTER I TAHUN 2023**

viii

48

**DATA PENDUDUK BERDASARKAN GOLONGAN DARAH DAN JENIS KELAMIN
KABUPATEN SIJUNJUNG**

50

**DATA PENDUDUK BERDASARKAN GOLONGAN DARAH
PER KECAMATAN**

51

**DATA PENDUDUK BERDASARKAN KEPEMILIKAN KTP EL
KABUPATEN SIJUNJUNG**

53

**DATA PENDUDUK BERDASARKAN KEPEMILIKAN AKTA KELAHIRAN
KABUPATEN SIJUNJUNG**

55

**DATA PENDUDUK BERDASARKAN KEPEMILIKAN KARTU IDENTITAS ANAK
KABUPATEN SIJUNJUNG**



**DATA AGREGAT KEPENDUDUKAN
SEMESTER I TAHUN 2023**

Daftar Grafik

2

**GRAFIK PENDUDUK BERDASARKAN JENIS KELAMIN
KABUPATEN SIJUNJUNG**

12

**GRAFIK KEPALA KELUARGA BERDASARKAN JENIS KELAMIN
KABUPATEN SIJUNJUNG**

22

**GRAFIK KEPADATAN PENDUDUK
KABUPATEN SIJUNJUNG**

24

**PIRAMIDA PENDUDUK
KABUPATEN SIJUNJUNG**

34

**GRAFIK PENDUDUK BERDASARKAN AGAMA DAN KEPERCAYAAN
KABUPATEN SIJUNJUNG**

37

**GRAFIK PENDUDUK KABUPATEN SIJUNJUNG
BERDASARKAN STATUS PERKAWINAN DAN JENIS KELAMIN**

**DATA AGREGAT KEPENDUDUKAN
SEMESTER I TAHUN 2023**

X

40

**GRAFIK DATA PENDUDUK BERDASARKAN PENDIDIKAN AKHIR
KABUPATEN SIJUNJUNG**

43

**GRAFIK PENDUDUK BERDASARKAN USIA PENDIDIKAN
KABUPATEN SIJUNJUNG**

46

**GRAFIK PENDUDUK BERDASARKAN BIDANG PEKERJAAN DAN JENIS KELAMIN
KABUPATEN SIJUNJUNG**

49

GRAFIK PENDUDUK BERDASARKAN GOLONGAN DARAH

52

GRAFIK PENDUDUK BERDASARKAN KEPEMILIKAN KTP/EL

54

GRAFIK PENDUDUK BERDASARKAN KEPEMILIKAN AKTA KELAHIRAN

56

GRAFIK PENDUDUK BERDASARKAN KEPEMILIKAN KIA

**DATA AGREGAT KEPENDUDUKAN
SEMESTER I TAHUN 2023**

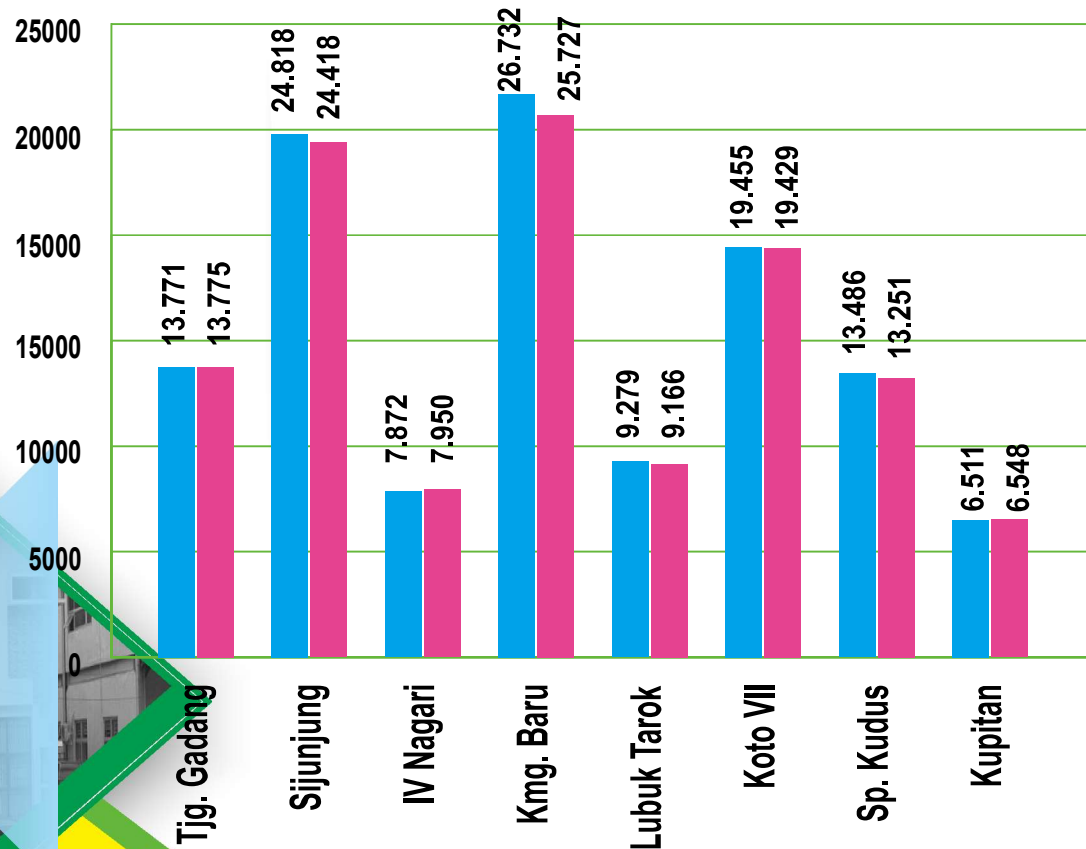
i

DATA PENDUDUK BERDASARKAN JENIS KELAMIN KABUPATEN SIJUNJUNG

Kode Wilayah	Kecamatan	L	P	Jumlah
13.03.03	Tanjung Gadang	13.771	13.775	27.546
13.03.04	Sijunjung	24.818	24.418	49.236
13.03.05	IV Nagari	7.872	7.950	15.822
13.03.06	Kamang Baru	26.732	25.727	52.459
13.03.07	Lubuk Tarok	9.279	9.166	18.445
13.03.08	Koto VII	19.455	19.429	38.884
13.03.09	Sumpur Kudus	13.486	13.251	26.737
13.03.10	Kupitan	6.511	6.548	13.059
	Jumlah	121.924	120.264	242.188

Sumber Data : Data Konsolidasi Bersih (DKB) Semester I Tahun 2023

GRAFIK PENDUDUK BERDASARKAN JENIS KELAMIN KABUPATEN SIJUNJUNG



Sumber Data : Data Konsolidasi Bersih (DKB) Semester I Tahun 2023

**DATA AGREGAT KEPENDUDUKAN
SEMESTER I TAHUN 2023**

DATA PENDUDUK BERDASARKAN JENIS KELAMIN KECAMATAN TANJUNG GADANG

Kode Wilayah	Nagari/Desa	L	P	Jumlah
13.03.03.2001	Timbulun	1.423	1.377	2.800
13.03.03.2002	Tanjung Gadang	3.757	3.751	7.508
13.03.03.2003	Taratak Baru	682	714	1.396
13.03.03.2004	Pulasan	1.915	1.903	3.818
13.03.03.2005	Langki	1.124	1.145	2.269
13.03.03.2006	Sibakur	1.033	950	1.983
13.03.03.2007	Tanjung Lolo	2.473	2.516	4.989
13.03.03.2008	Taratak Baru Utara	798	813	1.611
13.03.03.2009	Sinyamu	566	606	1.172
Jumlah		13.771	13.775	27.546

... Data : Data Konsolidasi Bersih (DKB) Semester I Tahun 2023

**DATA AGREGAT KEPENDUDUKAN
SEMESTER I TAHUN 2023**

**DATA PENDUDUK BERDASARKAN JENIS KELAMIN
KECAMATAN SIJUNJUNG**

Kode Wilayah	Nagari/Desa	L	P	Jumlah
13.03.04.2001	Muaro	7.220	7.000	14.220
13.03.04.2002	Kandang Baru	1.235	1.193	2.428
13.03.04.2003	Silokek	734	731	1.465
13.03.04.2004	Pematang Panjang	3.838	3.767	7.605
13.03.04.2005	Solok Ambah	1.755	1.700	3.455
13.03.04.2006	Paru	1.103	1.108	2.211
13.03.04.2007	Durian Gadang	1.607	1.561	3.168
13.03.04.2008	Aie Angek	1.897	1.873	3.770
13.03.04.2009	Sijunjung	5.429	5.485	10.914
Jumlah		24.818	24.418	49.236

Sumber Data : Data Konsolidasi Bersih (DKB) Semester I Tahun 2023

**DATA AGREGAT KEPENDUDUKAN
SEMESTER I TAHUN 2023**

DATA PENDUDUK BERDASARKAN JENIS KELAMIN KECAMATAN IV NAGARI

Kode Wilayah	Nagari/Desa	L	P	Jumlah
13.03.05.2001	Palangki	1.946	2.051	3.997
13.03.05.2002	Koto Baru	1.625	1.602	3.227
13.03.05.2003	Muaro Bodi	1.765	1.855	3.620
13.03.05.2004	Mundam Sati	1.583	1.518	3.101
13.03.05.2005	Koto Tuo	953	924	1.877
Jumlah		7.872	7.950	15.822

Sumber Data : Data Konsolidasi Bersih (DKB) Semester I Tahun 2023

DATA AGREGAT KEPENDUDUKAN
SEMESTER I TAHUN 2023

**DATA PENDUDUK BERDASARKAN JENIS KELAMIN
KECAMATAN KAMANG BARU**

Kode Wilayah	Nagari/Desa	L	P	Jumlah
13.03.06.2001	Sungai Lansek	3.013	2.959	5.972
13.03.06.2002	Kamang	6.745	6.306	13.051
13.03.06.2003	Muaro Takuang	3.083	2.924	6.007
13.03.06.2004	Aia Amo	1.613	1.550	3.163
13.03.06.2005	Sungai Batuang	1.173	1.235	2.408
13.03.06.2006	Kunangan Parik Rantang	6.139	5.919	12.058
13.03.06.2007	Tanjung Kaling	.979	952	1.931
13.03.06.2008	Padang Tarok	1.124	1.122	2.246
13.03.06.2009	Siaur	821	831	1.652
13.03.06.2010	Lubuk Tarantang	900	823	1.723
13.03.06.2011	Maloro	1.142	1.106	2.248
Jumlah		26.732	25.727	52.459

Sumber Data : Data Konsolidasi Bersih (DKB) Semester I Tahun 2023

**DATA AGREGAT KEPENDUDUKAN
SEMESTER I TAHUN 2023**

DATA PENDUDUK BERDASARKAN JENIS KELAMIN KECAMATAN LUBUK TAROK

Kode Wilayah	Nagari/Desa	L	P	Jumlah
13.03.07.2001	Lubuk Tarok	3.926	3.838	7.764
13.03.07.2002	Lalan	1.861	1.833	3.694
13.03.07.2003	Buluah Kasok	1.372	1.422	2.794
13.03.07.2004	Kampung Dalam	1.011	1.005	2.016
13.03.07.2005	Silongo	569	569	1.138
13.03.07.2006	Latang	540	499	1.039
Jumlah		9.279	9.166	18.445

Sumber Data : Data Konsolidasi Bersih (DKB) Semester I Tahun 2023

DATA AGREGAT KEPENDUDUKAN
SEMESTER I TAHUN 2023

DATA PENDUDUK BERDASARKAN JENIS KELAMIN KECAMATAN KOTO VII

Kode Wilayah	Nagari/Desa	L	P	Jumlah
13.03.08.2001	Limo Koto	5.663	5.726	11.389
13.03.08.2002	Palaluar	2.026	2.059	4.085
13.03.08.2003	Guguk	1.234	1.245	2.479
13.03.08.2004	Padang Laweh	3.354	3.388	6.742
13.03.08.2005	Tanjung	3.362	3.198	6.560
13.03.08.2006	Bukit Bual	1.033	998	2.031
13.03.08.2007	Padang Laweh Selatan	2.783	2.815	5.598
Jumlah		19.455	19.429	38.884

Sumber Data : Data Konsolidasi Bersih (DKB) Semester I Tahun 2023

DATA AGREGAT KEPENDUDUKAN
SEMESTER I TAHUN 2023

**DATA PENDUDUK BERDASARKAN JENIS KELAMIN
KECAMATAN SUMPUR KUDUS**

Kode Wilayah	Nagari/Desa	L	P	Jumlah
13.03.09.2001	Silantai	1.028	1.039	2.067
13.03.09.2002	Sisawah	1.919	1.784	3.703
13.03.09.2003	Unggan	1.476	1.462	2.938
13.03.09.2004	Tanjung Bonai Aur	1.477	1.495	2.972
13.03.09.2005	Sumpur Kudus	1.825	1.988	3.813
13.03.09.2006	Tamparungo	1.028	1.012	2.040
13.03.09.2007	Kumanis	1.209	1.151	2.360
13.03.09.2008	Manganti	823	755	1.578
13.03.09.2009	Sumpur Kudus Selatan	945	854	1.799
13.03.09.2010	Tanjung Labuh	595	597	1.192
13.03.09.2011	Tanjung Bonai Aur Selatan	1.161	1.114	2.275
Jumlah		13.486	13.251	26.737

Sumber Data : Data Konsolidasi Bersih (DKB) Semester I Tahun 2023

**DATA AGREGAT KEPENDUDUKAN
SEMESTER I TAHUN 2023**

DATA PENDUDUK BERDASARKAN JENIS KELAMIN KECAMATAN KUPITAN

Kode Wilayah	Nagari/Desa	L	P	Jumlah
13.03.10.2001	Batu Manjular	970	1.007	1.977
13.03.10.2002	Pamuatan	852	772	1.624
13.03.10.2003	Padang Sibusuk	3.854	3.904	7.758
13.03.10.2004	Kampung Baru	835	865	1.700
Jumlah		6.511	6.548	13.059

Sumber Data : Data Konsolidasi Bersih (DKB) Semester I Tahun 2023

DATA AGREGAT KEPENDUDUKAN
SEMESTER I TAHUN 2023

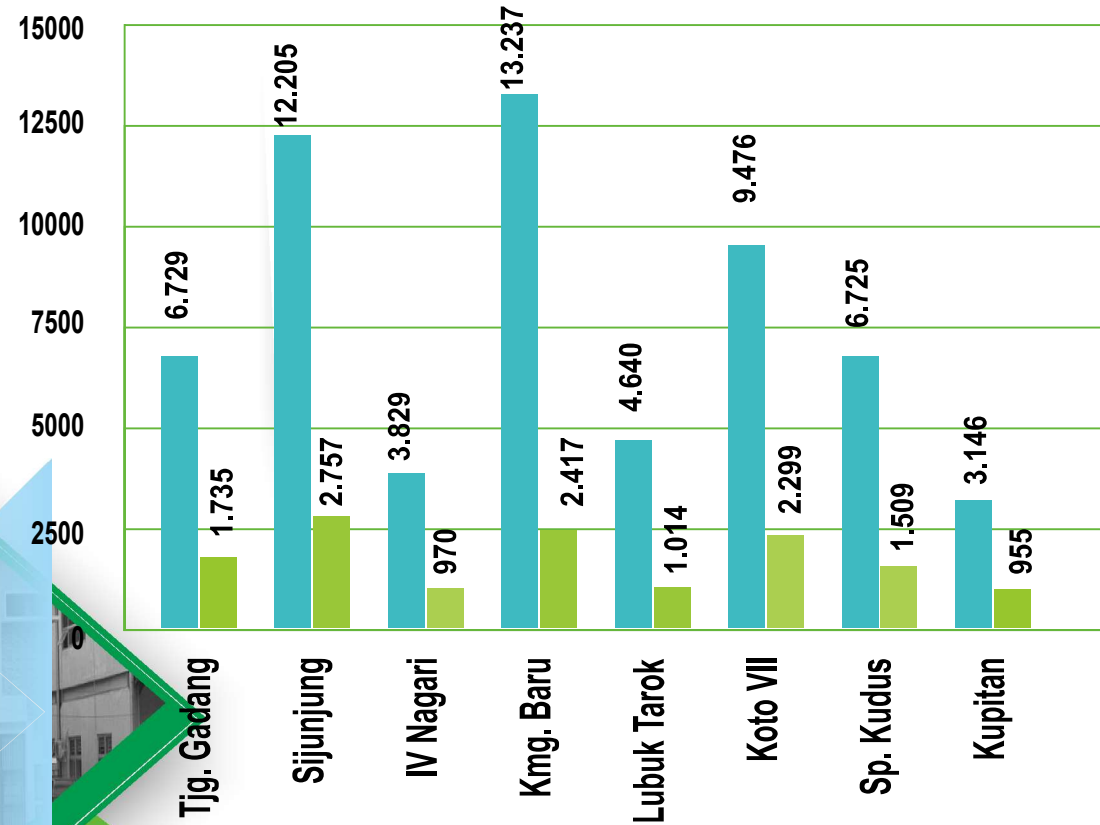
DATA KEPALA KELUARGA BERDASARKAN JENIS KELAMIN KABUPATEN SIJUNJUNG

Kode Wilayah	Kecamatan	L	P	Jumlah
13.03.03	Tanjung Gadang	6.729	1.735	8.464
13.03.04	Sijunjung	12.205	2.757	14.962
13.03.05	IV Nagari	3.829	970	4.799
13.03.06	Kamang Baru	13.237	2.417	15.654
13.03.07	Lubuk Tarok	4.640	1.014	5.654
13.03.08	Koto VII	9.476	2.299	11.775
13.03.09	Sumpur Kudus	6.725	1.509	8.234
13.03.10	Kupitan	3.146	955	4.101
Jumlah		59.987	13.656	73.643

Sumber Data : Data Konsolidasi Bersih (DKB) Semester I Tahun 2023

DATA AGREGAT KEPENDUDUKAN
SEMESTER I TAHUN 2023

GRAFIK KEPALA KELUARGA BERDASARKAN JENIS KELAMIN KABUPATEN SIJUNJUNG



Sumber Data : Data Konsolidasi Bersih (DKB) Semester I Tahun 2023

**DATA AGREGAT KEPENDUDUKAN
SEMESTER I TAHUN 2023**

DATA KEPALA KELUARGA BERDASARKAN JENIS KELAMIN KECAMATAN TANJUNG GADANG

Kode Wilayah	Nagari/Desa	L	P	Jumlah
13.03.03.2001	Timbulun	690	172	862
13.03.03.2002	Tanjung Gadang	1.821	523	2.344
13.03.03.2003	Taratak Baru	358	95	453
13.03.03.2004	Pulasan	937	266	1.203
13.03.03.2005	Langki	579	123	702
13.03.03.2006	Sibakur	473	102	575
13.03.03.2007	Tanjung Lolo	1.205	269	1.474
13.03.03.2008	Taratak Baru Utara	384	90	474
13.03.03.2009	Sinyamu	282	95	377
Jumlah		6.729	1.735	8.464

Sumber Data : Data Konsolidasi Bersih (DKB) Semester I Tahun 2023

**DATA AGREGAT KEPENDUDUKAN
SEMESTER I TAHUN 2023**

DATA KEPALA KELUARGA BERDASARKAN JENIS KELAMIN KECAMATAN SIJUNJUNG

Kode Wilayah	Nagari/Desa	L	P	Jumlah
13.03.04.2001	Muaro	3.536	716	4.252
13.03.04.2002	Kandang Baru	611	125	736
13.03.04.2003	Silokek	394	70	464
13.03.04.2004	Pematang Panjang	1.876	418	2.294
13.03.04.2005	Solok Ambah	826	176	1.002
13.03.04.2006	Paru	519	127	646
13.03.04.2007	Durian Gadang	832	141	973
13.03.04.2008	Aie Angek	914	231	1.145
13.03.04.2009	Sijunjung	2.697	753	3.450
Jumlah		12.205	2.757	14.962

Sumber Data : Data Konsolidasi Bersih (DKB) Semester I Tahun 2023

DATA AGREGAT KEPENDUDUKAN
SEMESTER I TAHUN 2023

**DATA KEPALA KELUARGA BERDASARKAN JENIS KELAMIN
KECAMATAN IV NAGARI**

Kode Wilayah	Nagari/Desa	L	P	Jumlah
13.03.05.2001	Palangki	950	256	1.206
13.03.05.2002	Koto Baru	806	217	1.023
13.03.05.2003	Muaro Bodi	859	245	1.104
13.03.05.2004	Mundam Sati	748	146	894
13.03.05.2005	Koto Tuo	466	106	572
Jumlah		3.829	970	4.799

Sumber Data : Data Konsolidasi Bersih (DKB) Semester I Tahun 2023

**DATA KEPALA KELUARGA BERDASARKAN JENIS KELAMIN
KECAMATAN KAMANG BARU**

Kode Wilayah	Nagari/Desa	L	P	Jumlah
13.03.06.2001	Sungai Lansek	1.479	307	1.786
13.03.06.2002	Kamang	3.457	534	3.991
13.03.06.2003	Muaro Takuang	1.467	307	1.774
13.03.06.2004	Aia Amo	795	160	955
13.03.06.2005	Sungai Batuang	563	128	691
13.03.06.2006	Kunangan Parik Rantang	3.048	531	3.579
13.03.06.2007	Tanjung Kaling	463	93	556
13.03.06.2008	Padang Tarok	584	110	694
13.03.06.2009	Siaur	411	86	497
13.03.06.2010	Lubuk Tarantang	430	56	486
13.03.06.2011	Maloro	540	105	645
Jumlah		13.237	24.17	15.654

Sumber Data : Data Konsolidasi Bersih (DKB) Semester I Tahun 2023

**DATA AGREGAT KEPENDUDUKAN
SEMESTER I TAHUN 2023**

DATA KEPALA KELUARGA BERDASARKAN JENIS KELAMIN KECAMATAN LUBUK TAROK

Kode Wilayah	Nagari/Desa	L	P	Jumlah
13.03.07.2001	Lubuk Tarok	1.981	428	2.409
13.03.07.2002	Lalan	902	181	1.083
13.03.07.2003	Buluah Kasok	681	166	847
13.03.07.2004	Kampung Dalam	501	124	625
13.03.07.2005	Silongo	282	70	352
13.03.07.2006	Latang	293	45	338
Jumlah		4.640	1.014	5.654

Sumber Data : Data Konsolidasi Bersih (DKB) Semester I Tahun 2023

DATA AGREGAT KEPENDUDUKAN
SEMESTER I TAHUN 2023

DATA KEPALA KELUARGA BERDASARKAN JENIS KELAMIN KECAMATAN KOTO VII

Kode Wilayah	Nagari/Desa	L	P	Jumlah
13.03.08.2001	Limo Koto	2.731	675	3.406
13.03.08.2002	Palaluar	977	261	1.238
13.03.08.2003	Guguk	604	150	754
13.03.08.2004	Padang Laweh	1.709	440	2.149
13.03.08.2005	Tanjung	1.632	359	1.991
13.03.08.2006	Bukit Bual	497	118	615
13.03.08.2007	Padang Laweh Selatan	1.326	296	1.622
Jumlah		9.476	2.299	11.775

Sumber Data : Data Konsolidasi Bersih (DKB) Semester I Tahun 2023

DATA AGREGAT KEPENDUDUKAN
SEMESTER I TAHUN 2023

**DATA KEPALA KELUARGA BERDASARKAN JENIS KELAMIN
KECAMATAN SUMPUR KUDUS**

Kode Wilayah	Nagari/Desa	L	P	Jumlah
13.03.09.2001	Silantai	546	109	655
13.03.09.2002	Sisawah	926	204	1.130
13.03.09.2003	Unggan	728	161	889
13.03.09.2004	Tanjung Bonai Aur	753	157	910
13.03.09.2005	Sumpur Kudus	932	245	1.177
13.03.09.2006	Tamparungo	546	131	677
13.03.09.2007	Kumanis	585	139	724
13.03.09.2008	Manganti	367	85	452
13.03.09.2009	Sumpur Kudus Selatan	433	96	529
13.03.09.2010	Tanjung Labuh	332	71	403
13.03.09.2011	Tanjung Bonai Aur Selatan	577	111	688
Jumlah		6.725	1.509	8.234

Sumber Data : Data Konsolidasi Bersih (DKB) Semester I Tahun 2023

**DATA AGREGAT KEPENDUDUKAN
SEMESTER I TAHUN 2023**

DATA KEPALA KELUARGA BERDASARKAN JENIS KELAMIN KECAMATAN KUPITAN

Kode Wilayah	Nagari/Desa	L	P	Jumlah
13.03.10.2001	Batu Manjular	468	147	615
13.03.10.2002	Pamuatan	427	116	543
13.03.10.2003	Padang Sibusuk	1847	548	2.395
13.03.10.2004	Kampung Baru	404	144	548
Jumlah		3.146	955	4.101

Sumber Data : Data Konsolidasi Bersih (DKB) Semester I Tahun 2023

DATA AGREGAT KEPENDUDUKAN
SEMESTER I TAHUN 2023

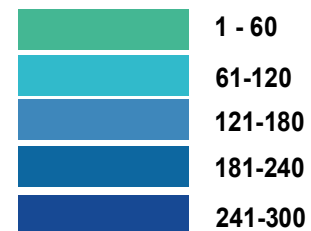
KEPADATAN PENDUDUK KABUPATEN SIJUNJUNG

Kode Wilayah	Kecamatan	Luas Wilayah	Jumlah Penduduk	Kepadatan Pddk
13.03.03	Tanjung Gadang	27.546	460	60
13.03.04	Sijunjung	49.236	748	66
13.03.05	IV Nagari	15.822	96	165
13.03.06	Kamang Baru	52.459	838	63
13.03.07	Lubuk Tarok	18.445	188	98
13.03.08	Koto VII	38.884	144	270
13.03.09	Sumpur Kudus	26.737	575	46
13.03.10	Kupitan	13.059	82	159
Jumlah		242.188	3.131	77

Sumber Data : Data Konsolidasi Bersih (DKB) Semester I Tahun 2023

**DATA AGREGAT KEPENDUDUKAN
SEMESTER I TAHUN 2023**

GRAFIK KEPADATAN PENDUDUK KABUPATEN SIJUNJUNG



Sumber Data : Data Konsolidasi Bersih (DKB) Semester I Tahun 2023

**DATA AGREGAT KEPENDUDUKAN
SEMESTER I TAHUN 2023**

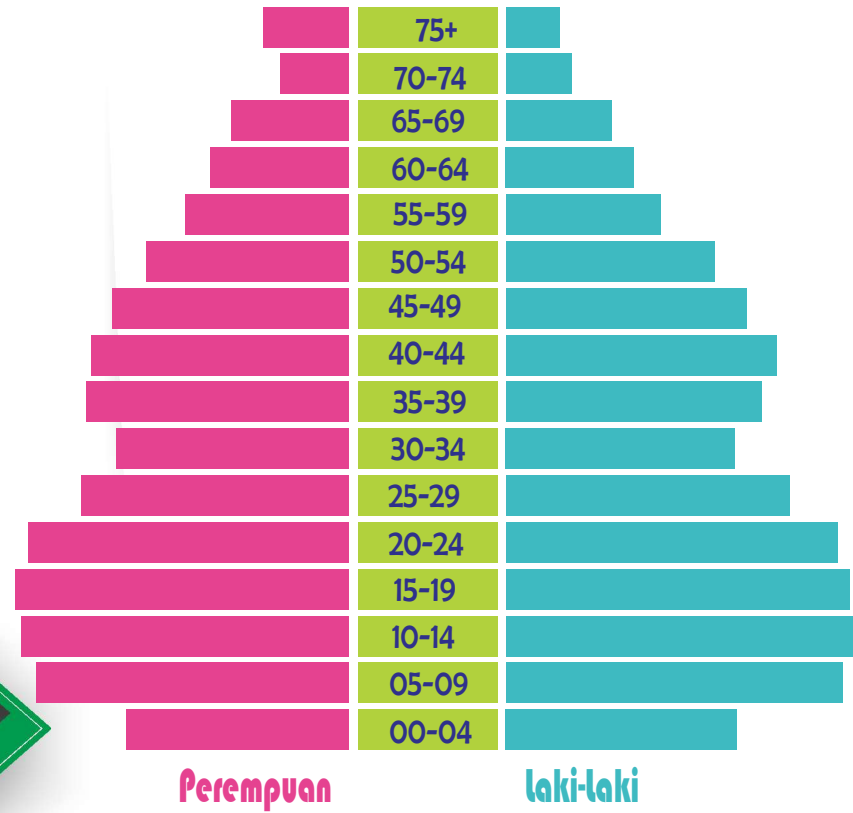
DATA PENDUDUK BERDASARKAN UMUR DAN JENIS KELAMIN KABUPATEN SIJUNJUNG

Kelompok Umur	Laki-Laki	Perempuan	Jumlah
00-04	7.838	7.533	15.371
05-09	11.405	10.582	21.987
10-14	12.092	11.094	23.186
15-19	11.638	11.291	22.929
20-24	11.249	10.862	22.111
25-29	9.622	9.054	18.676
30-34	7.765	7.884	15.649
35-39	8.675	8.896	17.571
40-44	9.178	8.736	17.914
45-49	8.157	8.026	16.183
50-54	7.080	6.877	13.957
55-59	5.239	5.533	10.772
60-64	4.339	4.685	9.024
65-69	3.593	3.995	7.588
70-74	2.230	2.320	4.550
75+	1.824	2.896	4.720
Jumlah	121.924	120.264	242.188

Sumber Data : Data Konsolidasi Bersih (DKB) Semester I Tahun 2023

**DATA AGREGAT KEPENDUDUKAN
SEMESTER I TAHUN 2023**

PIRAMIDA PENDUDUK KABUPATEN SIJUNJUNG



Sumber Data : Data Konsolidasi Bersih (DKB) Semester I Tahun 2023

**DATA AGREGAT KEPENDUDUKAN
SEMESTER I TAHUN 2023**

DATA PENDUDUK BERDASARKAN UMUR DAN JENIS KELAMIN KECAMATAN TANJUNG GADANG

Kelompok Umur	Laki-Laki	Perempuan	Jumlah
00-04	909	881	2.097
05-09	1.364	1.282	2.646
10-14	1.395	1.272	2.667
15-19	1.311	1.277	2.588
20-24	1.268	1.281	2.549
25-29	1.093	1.044	2.137
30-34	890	925	1.815
35-39	986	984	1.970
40-44	1.044	999	2.043
45-49	907	902	1.809
50-54	766	770	1.536
55-59	545	595	1.140
60-64	472	512	984
65-69	389	433	822
70-74	239	254	493
75+	193	364	557
Jumlah	13.771	13.775	27.853

Sumber Data : Data Konsolidasi Bersih (DKB) Semester I Tahun 2023

**DATA AGREGAT KEPENDUDUKAN
SEMESTER I TAHUN 2023**

DATA PENDUDUK BERDASARKAN UMUR DAN JENIS KELAMIN KECAMATAN SIJUNJUNG

Kelompok Umur	Laki-Laki	Perempuan	Jumlah
00-04	1.635	1.523	3.158
05-09	2.271	2.149	4.420
10-14	2.476	2.221	4.697
15-19	2.308	2.174	4.482
20-24	2.180	2.100	4.280
25-29	1.954	1.777	3.731
30-34	1.480	1.502	2.982
35-39	1.769	1.845	3.614
40-44	1.821	1.789	3.610
45-49	1.648	1.694	3.342
50-54	1.523	1.482	3.005
55-59	1.169	1.218	2.387
60-64	915	1.044	1.959
65-69	788	777	1.565
70-74	463	508	971
75+	418	615	1.033
Jumlah	24.818	24.418	49.236

Sumber Data : Data Konsolidasi Bersih (DKB) Semester I Tahun 2023

**DATA AGREGAT KEPENDUDUKAN
SEMESTER I TAHUN 2023**

DATA PENDUDUK BERDASARKAN UMUR DAN JENIS KELAMIN KECAMATAN IV NAGARI

Kelompok Umur	Laki-Laki	Perempuan	Jumlah
00-04	442	426	868
05-09	726	676	1.402
10-14	750	754	1.504
15-19	814	777	1.591
20-24	740	672	1.412
25-29	602	636	1.238
30-34	499	472	971
35-39	473	498	971
40-44	555	535	1.090
45-49	568	598	1.166
50-54	523	532	1.055
55-59	358	395	753
60-64	287	318	605
65-69	256	283	539
70-74	148	196	344
75+	131	182	313
Jumlah	7.872	7.950	15.822

Sumber Data : Data Konsolidasi Bersih (DKB) Semester I Tahun 2023

**DATA AGREGAT KEPENDUDUKAN
SEMESTER I TAHUN 2023**

DATA PENDUDUK BERDASARKAN UMUR DAN JENIS KELAMIN KECAMATAN KAMANG BARU

Kelompok Umur	Laki-Laki	Perempuan	Jumlah
00-04	1.927	1.807	3.734
05-09	2.664	2.418	5.082
10-14	2.691	2.432	5.123
15-19	2.390	2.404	4.794
20-24	2.362	2.344	4.706
25-29	2.198	2.078	4.276
30-34	1.865	1.996	3.861
35-39	2.124	2.102	4.226
40-44	2.151	1.899	4.050
45-49	1.689	1.620	3.309
50-54	1.450	1.434	2.884
55-59	1.103	1.093	2.196
60-64	862	839	1.701
65-69	616	639	1.255
70-74	391	301	692
75+	249	321	570
Jumlah	26.732	25.727	52.459

Sumber Data : Data Konsolidasi Bersih (DKB) Semester I Tahun 2023

**DATA AGREGAT KEPENDUDUKAN
SEMESTER I TAHUN 2023**

DATA PENDUDUK BERDASARKAN UMUR DAN JENIS KELAMIN KECAMATAN LUBUK TAROK

Kelompok Umur	Laki-Laki	Perempuan	Jumlah
00-04	619	581	1.200
05-09	829	778	1.607
10-14	833	778	1.611
15-19	930	874	1.804
20-24	955	818	1.773
25-29	675	695	1.370
30-34	493	536	1.029
35-39	593	609	1.202
40-44	671	707	1.378
45-49	652	650	1.302
50-54	550	486	1.036
55-59	395	369	764
60-64	348	379	727
65-69	326	396	722
70-74	228	228	456
75+	182	282	464
Jumlah	9.211	9.001	18.212

Sumber Data : Data Konsolidasi Bersih (DKB) Semester I Tahun 2023

**DATA AGREGAT KEPENDUDUKAN
SEMESTER I TAHUN 2023**

DATA PENDUDUK BERDASARKAN UMUR DAN JENIS KELAMIN KECAMATAN KOTO VII

Kelompok Umur	Laki-Laki	Perempuan	Jumlah
00-04	1.241	1.245	2.486
05-09	1.955	1.730	3.685
10-14	2.061	1.823	3.884
15-19	1.779	1.871	3.650
20-24	1.797	1.781	3.578
25-29	1.527	1.414	2.941
30-34	1.298	1.297	2.595
35-39	1.401	1.443	2.844
40-44	1.421	1.308	2.729
45-49	1.256	1.207	2.463
50-54	1.045	1.057	2.102
55-59	816	907	1.723
60-64	687	777	1.464
65-69	559	675	1.234
70-74	345	360	705
75+	267	534	801
Jumlah	19.455	19.429	38.884

Sumber Data : Data Konsolidasi Bersih (DKB) Semester I Tahun 2023

DATA AGREGAT KEPENDUDUKAN
SEMESTER I TAHUN 2023

DATA PENDUDUK BERDASARKAN UMUR DAN JENIS KELAMIN KECAMATAN SUMPUR KUDUS

Kelompok Umur	Laki-Laki	Perempuan	Jumlah
00-04	762	753	1.515
05-09	1.074	1.050	2.124
10-14	1.234	1.206	2.440
15-19	1.422	1.290	2.712
20-24	1.290	1.273	2.563
25-29	1.078	961	2.039
30-34	857	821	1.678
35-39	937	998	1.935
40-44	1.073	1.010	2.083
45-49	975	904	1.879
50-54	796	685	1.481
55-59	543	604	1.147
60-64	481	520	1.001
65-69	424	516	940
70-74	283	288	571
75+	257	372	629
Jumlah	13.486	13.251	26.737

Sumber Data : Data Konsolidasi Bersih (DKB) Semester I Tahun 2023

**DATA AGREGAT KEPENDUDUKAN
SEMESTER I TAHUN 2023**

DATA PENDUDUK BERDASARKAN UMUR DAN JENIS KELAMIN KECAMATAN KUPITAN

Kelompok Umur	Laki-Laki	Perempuan	Jumlah
00-04	303	317	620
05-09	522	499	1.021
10-14	652	608	1.260
15-19	684	624	1.308
20-24	657	593	1.250
25-29	495	449	944
30-34	383	335	718
35-39	392	417	809
40-44	442	489	931
45-49	462	451	913
50-54	427	431	858
55-59	310	352	662
60-64	287	296	583
65-69	235	276	511
70-74	133	185	318
75+	127	226	353
Jumlah	6.511	6548	13.059

Sumber Data : Data Konsolidasi Bersih (DKB) Semester I Tahun 2023

DATA AGREGAT KEPENDUDUKAN
SEMESTER I TAHUN 2023

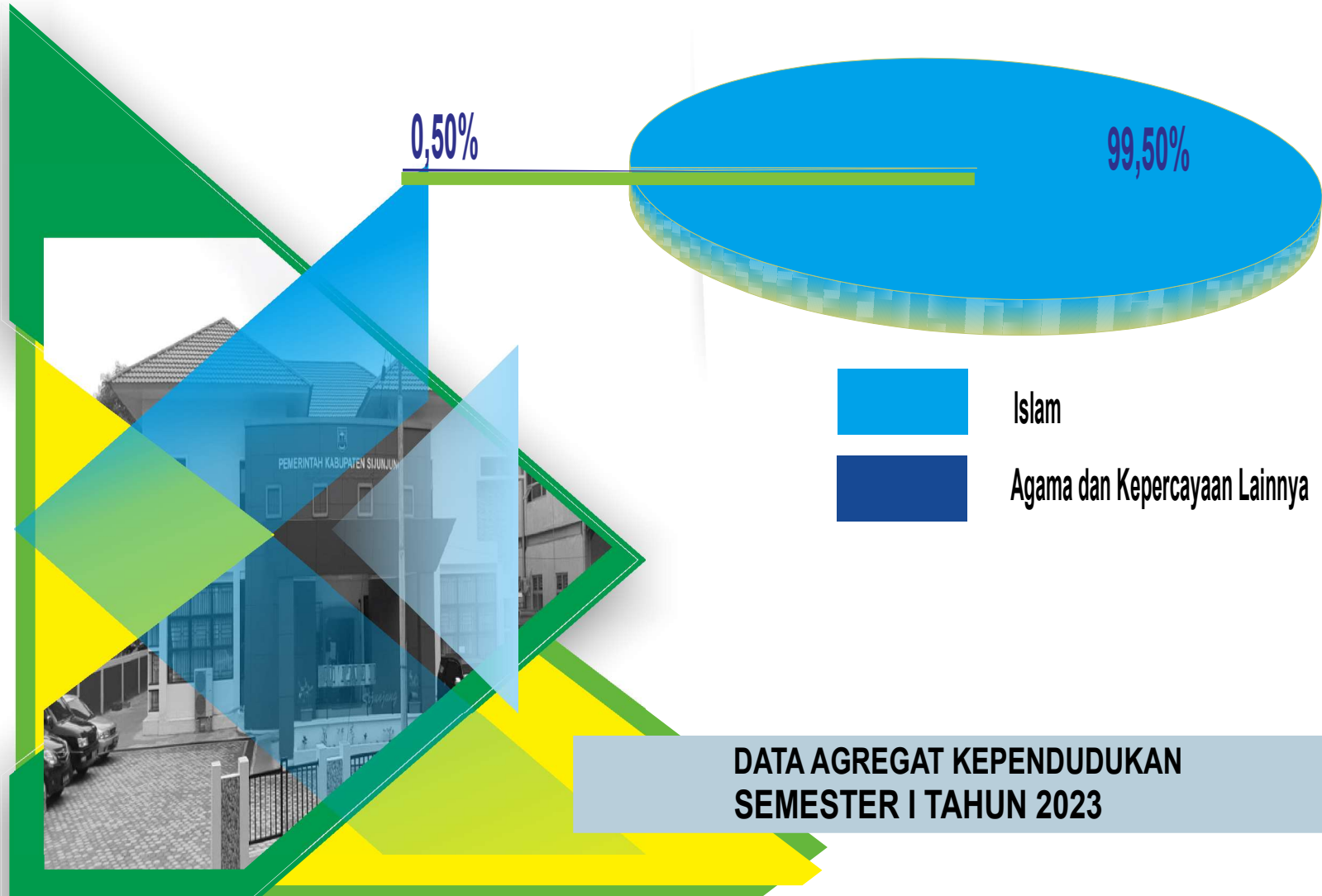
DATA PENDUDUK BERDASARKAN AGAMA DAN JENIS KELAMIN KABUPATEN SIJUNJUNG

No.	Agama	Laki-Laki	Perempuan	Jumlah
1	Islam	121.307	119.660	240.967
2	Kristen	469	445	914
3	Katholik	142	156	298
4	Hindu	5	2	7
5	Budha	1	1	2
6	Khonghucu	-	-	-
7	Kepercayaan	-	-	-
Jumlah		121.924	120.264	242.188

Sumber Data : Data Konsolidasi Bersih (DKB) Semester I Tahun 2023

DATA AGREGAT KEPENDUDUKAN
SEMESTER I TAHUN 2023

GRAFIK PENDUDUK BERDASARKAN AGAMA DAN KEPERCAYAAN KABUPATEN SIJUNJUNG



DATA AGREGAT KEPENDUDUKAN
SEMESTER I TAHUN 2023

DATA PENDUDUK BERDASARKAN AGAMA DAN KEPERCAYAAN PER KECAMATAN

Kode Wilayah	Kecamatan	Islam	Protes tan	Ka tho lik	Hin du	Bu dha	Khon ghuc u	Kepe r ca yaan	Jumlah
13.03.03	Tanjung Gadang	27.542	4	-	-	-	-	-	27.546
13.03.04	Sijunjung	48.954	179	101	-	2	-	-	49.236
13.03.05	IV Nagari	15.817	5	-	-	-	-	-	15.822
13.03.06	Kamang Baru	51.634	652	166	7	-	-	-	52.459
13.03.07	Lubuk Tarok	18.440	1	4	-	-	-	-	18.445
13.03.08	Koto VII	38.879	5	-	-	-	-	-	38.884
13.03.09	Sumpur Kudus	26.734	3	-	-	-	-	-	26.737
13.03.10	Kupitan	12.967	65	27	-	-	-	-	13.059
Jumlah		240.967	914	298	7	2	-	-	242.188

Sumber Data : Data Konsolidasi Bersih (DKB) Semester I Tahun 2023

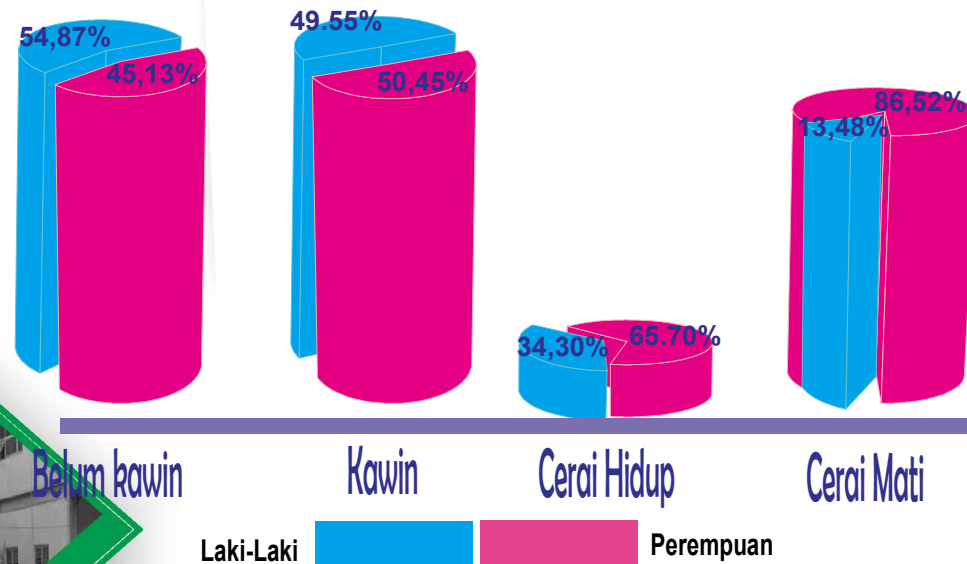
**DATA AGREGAT KEPENDUDUKAN
SEMESTER I TAHUN 2023**

DATA PENDUDUK KABUPATEN SIJUNJUNG BERDASARKAN STATUS PERKAWINAN DAN JENIS KELAMIN

No.	Status Perkawinan	Laki-Laki	Perempuan	Jumlah
1	Belum Kawin	62.914	51.748	11.4662
2	Kawin	56.487	57.513	11.4000
3	Cerai Hidup	1.153	2.209	3.362
4	Cerai Mati	1.370	8.794	10.164
	Jumlah	121.924	120.264	242.188

Sumber Data : Data Konsolidasi Bersih (DKB) Semester I Tahun 2023

GRAFIK PENDUDUK KABUPATEN SIJUNJUNG BERDASARKAN STATUS PERKAWINAN DAN JENIS KELAMIN



Sumber Data : Data Konsolidasi Bersih (DKB) Semester I Tahun 2023

DATA AGREGAT KEPENDUDUKAN
SEMESTER I TAHUN 2023

DATA PENDUDUK BERDASARKAN STATUS PERKAWINAN PER KECAMATAN

Kode Wilayah	Kecamatan	Belum Kawin	Kawin	Cerai Hidup	Cerai Mati	Jumlah
13.03.03	Tanjung Gadang	13.076	12.910	363	1.197	27.546
13.03.04	Sijunjung	23.355	23.001	783	2.097	49.236
13.03.05	IV Nagari	7.645	7.167	259	751	15.822
13.03.06	Kamang Baru	24.735	25.436	519	1.769	52.459
13.03.07	Lubuk Tarok	8.540	8.913	244	748	18.445
13.03.08	Koto VII	18.471	18.121	624	1.668	38.884
13.03.09	Sumpur Kudus	12.565	12.655	327	1.190	26.737
13.03.10	Kupitan	6.275	5.797	243	744	13.059
Jumlah		114.662	114.000	3.362	10.164	242.188

Sumber Data : Data Konsolidasi Bersih (DKB) Semester I Tahun 2023

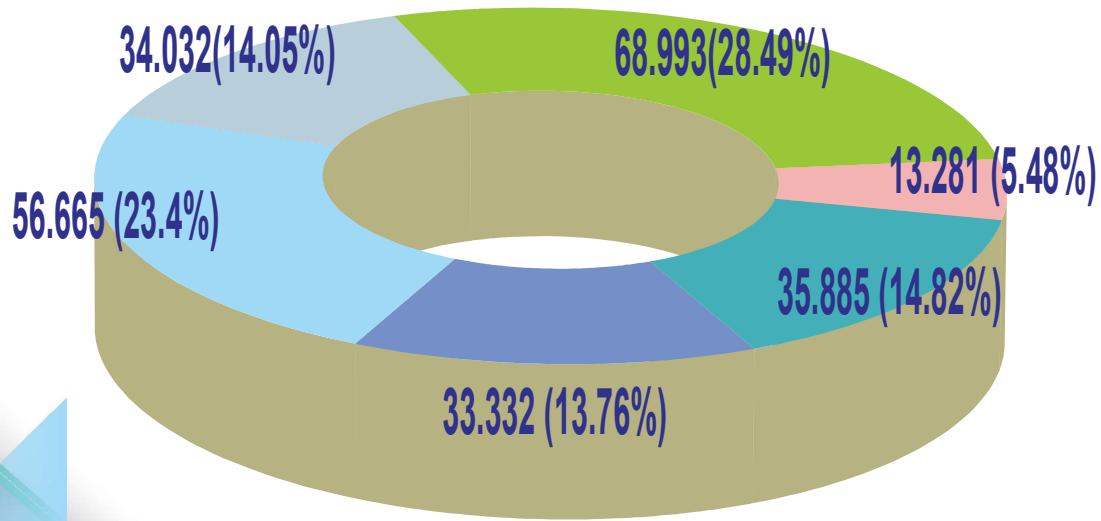
DATA AGREGAT KEPENDUDUKAN
SEMESTER I TAHUN 2023

DATA PENDUDUK BERDASARKAN PENDIDIKAN AKHIR DAN JENIS KELAMIN KABUPATEN SIJUNJUNG

No.	Pendidikan Akhir	Laki-Laki	Perempuan	Jumlah
1	Tidak/Blm Sekolah	35.457	33.536	68.993
2	Belum Tamat Sd/Sederajat	17.814	16.218	34.032
3	Tamat Sd/Sederajat	28.759	27.906	56.665
4	SLTP/Sederajat	17.124	16.208	33.332
5	SLTA/Sederajat	18.126	17.759	35.885
6	Diploma I/II	435	1.011	1.446
7	Akademi/Diploma Iii/Sarjana Muda	817	1.818	2.635
8	Diploma Iv/Strata I	3.202	5.625	8.827
9	Strata-II	187	181	368
10	Strata-III	3	2	5
	Jumlah	121.924	120.264	242.188

Sumber Data : Data Konsolidasi Bersih (DKB) Semester I Tahun 2023

GRAFIK DATA PENDUDUK BERDASARKAN PENDIDIKAN AKHIR KABUPATEN SIJUNJUNG



- Tdk/Blm Sekolah
- Blm Tamat SD/Sederajat
- Tamat SD/Sederajat
- SMP Sederajat
- SMA Sederajat
- Akademi/Diploma/Sarjana

Sumber Data : Data Konsolidasi Bersih (DKB) Semester I Tahun 2023

DATA PENDUDUK BERDASARKAN PENDIDIKAN AKHIR PER KECAMATAN

No.	Kecamatan	tdk/ blm Sekolah	Blm Tamat SD	SD Sede rajat	SMP Sede rajat	SMA Sede rajat	Diplo ma I/II	D III/ Aka demi	D IV/ S1	S2	S3	Jumlah
1	Tanjung Gadang	8.269	4.462	7.193	3.664	3.082	80	178	603	15	-	27.546
2	Sijunjung	13.236	7.091	10.068	6.021	8.516	374	784	2.952	190	4	49.236
3	IV Nagari	4.373	2.018	2.811	2.553	2.958	110	215	750	34	-	15.822
4	Kamang Baru	16.450	6.791	13.285	7.368	6.634	214	411	1.278	28	-	52.459
5	Lubuk Tarok	4.963	2.628	4.987	2.849	2.264	80	132	527	15	-	18.445
6	Koto VII	11.579	5.795	8.877	4.913	5.742	275	402	1.263	38	-	38.884
7	Sumpur Kudus	7.126	3.628	7.245	4.141	3.437	151	235	756	18	-	26.737
8	Kupitan	2.997	1.619	2.199	1.823	3.252	162	278	698	30	1	13.059
Jumlah		68.993	34.032	56.665	33.332	35.885	1.446	2.635	8.827	368	5	242.188

Sumber Data : Data Konsolidasi Bersih (DKB) Semester I Tahun 2023

**DATA AGREGAT KEPENDUDUKAN
SEMESTER I TAHUN 2023**

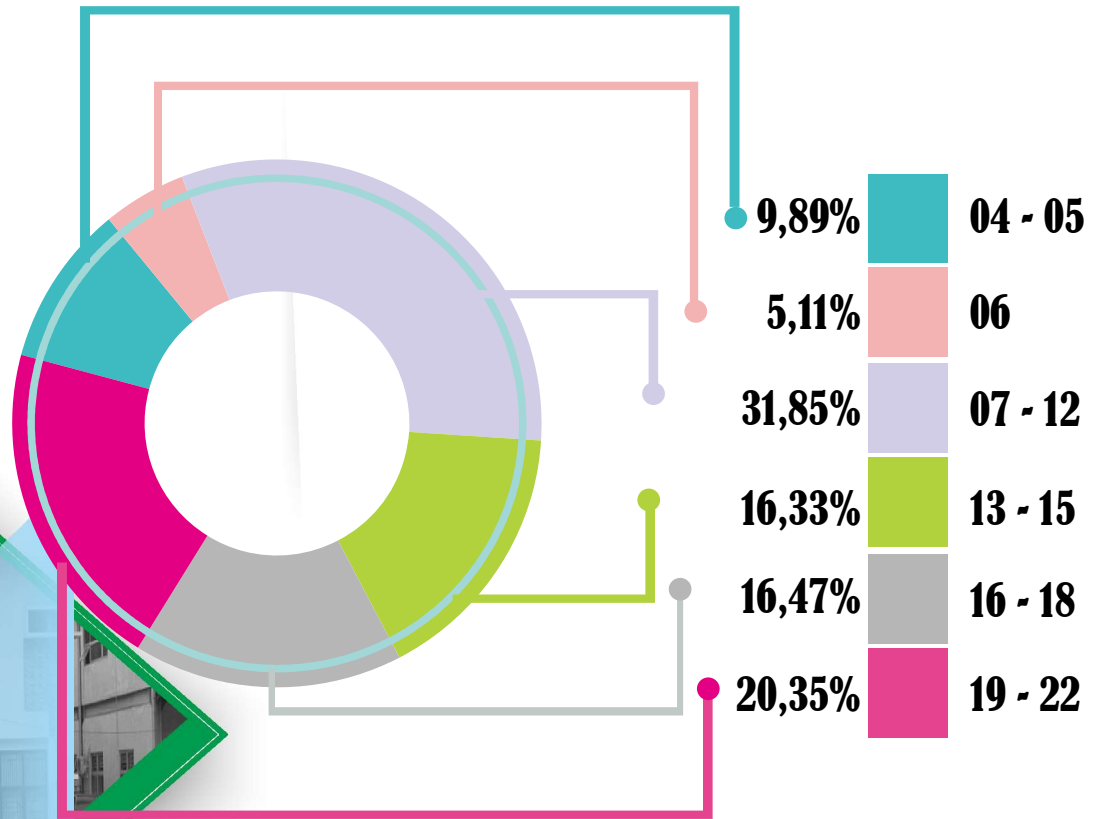
DATA PENDUDUK BERDASARKAN USIA PENDIDIKAN DAN JENIS KELAMIN KABUPATEN SIJUNJUNG

No.	Usia Pendidikan (tahun)	Laki-Laki	Perempuan	Jumlah
1	04 - 05	2.290	2.077	8.441
2	06	2.250	2.111	4.361
3	07 - 12	14.131	13.061	27.192
4	13 - 15	7.203	6.738	13.941
5	16 - 18	7.220	6.837	14.057
6	19 - 22	8.695	8.676	17.371
Jumlah		41.789	39.500	85.363

Sumber Data : Data Konsolidasi Bersih (DKB) Semester I Tahun 2023

DATA AGREGAT KEPENDUDUKAN
SEMESTER I TAHUN 2023

GRAFIK PENDUDUK BERDASARKAN USIA PENDIDIKAN KABUPATEN SIJUNJUNG



Sumber Data : Data Konsolidasi Bersih (DKB) Semester I Tahun 2023

DATA AGREGAT KEPENDUDUKAN
SEMESTER I TAHUN 2023

DATA PENDUDUK BERDASARKAN USIA PENDIDIKAN PER KECAMATAN

No.	Kecamatan	04-05	06	07 - 12	13 - 15	16 - 18	19 - 22	Jumlah
1.	Tanjung Gadang	1.010	520	3.119	1.686	1.569	2.001	9.905
2.	Sijunjung	1.690	851	5.596	2.745	2.723	3.332	16.937
3.	IV Nagari	519	258	1.705	980	954	1.135	5.551
4.	Kamang Baru	2.018	1.056	6.138	2.991	2.914	3.669	18.786
5.	Lubuk Tarok	589	318	2.181	985	1.100	1.421	6.594
6.	Koto VII	1.439	731	4.363	2.282	2.304	2.759	13.878
7.	Sumpur Kudus	815	428	2.666	1.484	1.695	2.059	9.147
8.	Kupitan	361	199	1.384	788	798	995	4.525
	Jumlah	8.441	4.361	27.152	13.941	14.057	17.371	85.323

Sumber Data : Data Konsolidasi Bersih (DKB) Semester I Tahun 2023

DATA AGREGAT KEPENDUDUKAN
SEMESTER I TAHUN 2023

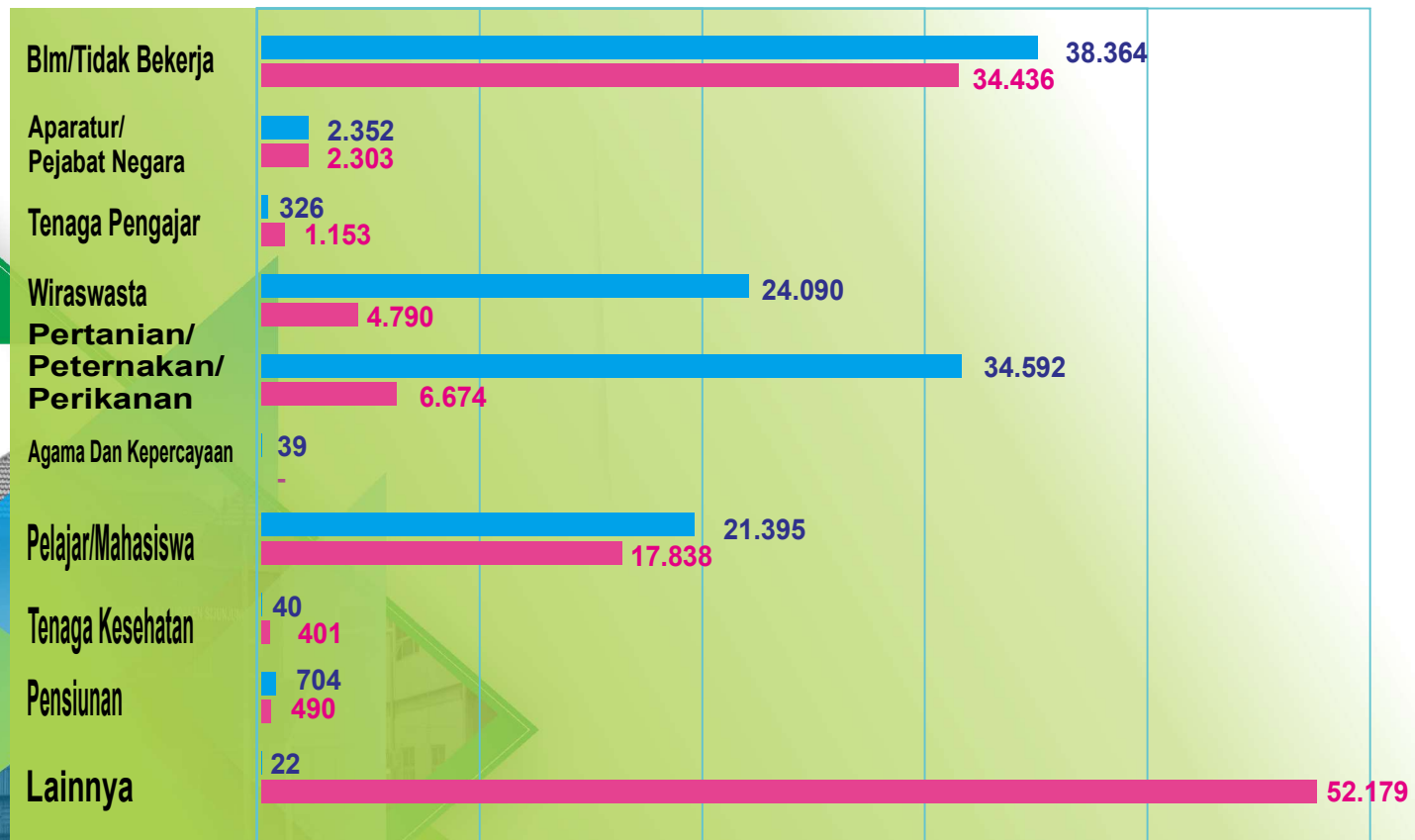
**DATA PENDUDUK BERDASARKAN BIDANG PEKERJAAN DAN JENIS KELAMIN
KABUPATEN SIJUNJUNG**

No.	Pekerjaan	Laki-Laki	Perempuan	Jumlah
1.	Belum/Tidak Bekerja	38.364	34.436	72.800
2.	Aparatur/Pejabat Negara	2.352	2.303	4.655
3.	Tenaga Pengajar	326	1.153	1.479
4.	Wiraswasta	24.090	4.790	28.880
5.	Pertanian/Peternakan/Perikanan	34.592	6.674	41.266
6.	Agama Dan Kepercayaan	39	-	39
7.	Pelajar/Mahasiswa	21.395	17.838	39.233
8.	Tenaga Kesehatan	40	401	441
9.	Pensiunan	704	490	1.194
10.	Lainnya	22	52.179	52.201
Jumlah		121.924	120.264	242.188

Sumber Data : Data Konsolidasi Bersih (DKB) Semester I Tahun 2023

**DATA AGREGAT KEPENDUDUKAN
SEMESTER I TAHUN 2023**

GRAFIK PENDUDUK BERDASARKAN BIDANG PEKERJAAN DAN JENIS KELAMIN KABUPATEN SIJUNJUNG



Sumber Data : Data Konsolidasi Bersih (DKB) Semester I Tahun 2023

**DATA AGREGAT KEPENDUDUKAN
SEMESTER I TAHUN 2023**

DATA PENDUDUK BERDASARKAN BIDANG PEKERJAAN PER KECAMATAN

No.	Kecamatan	Blm/ Tdk Bekerja	Aperatur/ Pejabat Negara	Tenaga Pe ngajar	Wira swas ta	Pertanian / Peternakan/ Perikanan	Aga ma dan Keper cayaan	Pelaja r/ Maha siswa	Tena ga Kese hatan	Pen siu nan	Lain nya	Jumlah
1	Tanjung Gadang	8.846	219	104	2.964	5.387	1	4.050	28	47	5.900	27.546
2	Sijunjung	13.870	2.018	468	6.869	7.611	14	8.754	145	500	8.987	49.236
3	IV Nagari	4.667	460	86	2.119	2.184	1	2.809	32	91	3.373	15.822
4	Kamang Baru	16.702	485	298	6.771	8.530	11	7.555	96	61	11.950	52.459
5	Lubuk Tarok	5.195	190	78	1.670	3.616	1	3.273	17	19	4.386	18.445
6	Koto VII	12.399	651	160	4.483	6.945	10	5.631	49	226	8.330	38.884
7	Sumpur Kudus	7.763	210	161	2.036	5.473	1	4.470	40	69	6.514	26.737
8	Kupitan	3.358	422	124	1.968	1.520	-	2.691	34	181	2.761	13.059
	Jumlah	72.800	4.655	1.479	28.880	41.266	39	39.233	441	1.194	52.201	242.188

Sumber Data : Data Konsolidasi Bersih (DKB) Semester I Tahun 2023

**DATA AGREGAT KEPENDUDUKAN
SEMESTER I TAHUN 2023**

DATA PENDUDUK BERDASARKAN GOLONGAN DARAH DAN JENIS KELAMIN KABUPATEN SIJUNJUNG

No.	Golongan Darah	Laki-Laki	Perempuan	Jumlah
1	A	9.674	10.100	19.774
2	B	7.614	8.025	15.639
3	AB	3.697	3.506	7.203
4	O	11.884	9.926	21.810
5	A+	1.438	1.347	2.785
6	A-	5	16	21
7	B+	811	831	1.642
8	B-	7	14	21
9	AB+	255	266	521
10	AB-	10	16	26
11	O+	730	773	1.503
12	O-	66	62	128
13	Tidak Tahu	85.733	85.382	171.115
Jumlah		121.924	120.264	242.188

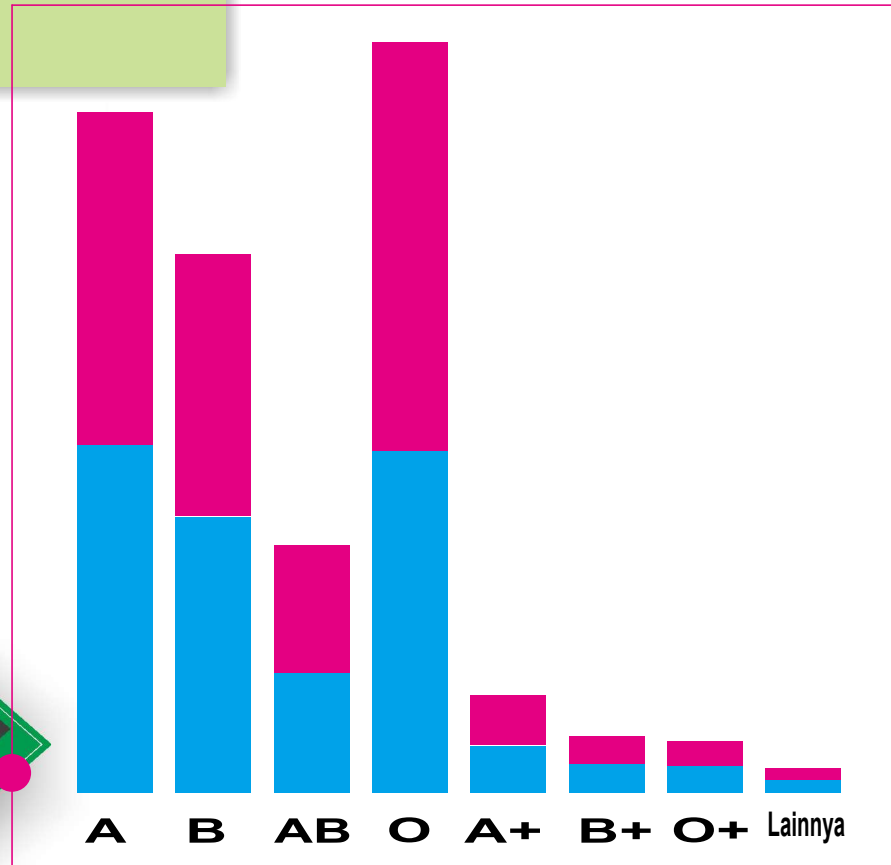
Sumber Data : Data Konsolidasi Bersih (DKB) Semester I Tahun 2023

**DATA AGREGAT KEPENDUDUKAN
SEMESTER I TAHUN 2023**

GRAFIK PENDUDUK BERDASARKAN GOLONGAN DARAH

Gol. Darah Tidak Diketahui
171.115 (70,65%)

Gol. Darah Diketahui
71.073 (29,35%)



Sumber Data : Data Konsolidasi Bersih (DKB) Semester I Tahun 2023

DATA AGREGAT KEPENDUDUKAN
SEMESTER I TAHUN 2023

DATA PENDUDUK BERDASARKAN GOLONGAN DARAH PER KECAMATAN

No.	Kecamatan	A	B	AB	O	A+	A-	B+	B-	AB+	AB-	O+	O-	Tidak Tahu	Jumlah
1.	Tanjung Gadang	1.962	2.094	789	2.244	296	7	170	3	52	3	122	16	19.788	27.546
2.	Sijunjung	4.397	3.458	1.611	5.068	604	2	371	6	108	3	333	17	33.258	49.236
3.	IV Nagari	1.340	1.166	571	1.450	167	2	128	-	35	-	98	8	10.857	15.822
4.	Kamang Baru	3.438	3.051	1.334	4.710	373	4	256	6	65	9	229	42	38.942	52.459
5.	Lubuk Tarok	1.484	1.079	517	1.466	278	-	168	3	59	-	148	8	13.235	18.445
6.	Koto VII	3.432	2.532	1.236	3.384	505	3	312	1	111	4	300	21	27.043	38.884
7.	Sumpur Kudus	2.321	1.317	652	1.874	428	2	206	-	80	6	228	9	19.614	26.737
8.	Kupitan	1.400	942	493	1.614	134	1	31	2	11	1	45	7	8.378	13.059
Jumlah		19.774	15.639	7.203	21.810	2.785	21	1.642	21	521	26	1.503	128	171.115	242.188

Sumber Data : Data Konsolidasi Bersih (DKB) Semester I Tahun 2023

**DATA AGREGAT KEPENDUDUKAN
SEMESTER I TAHUN 2023**

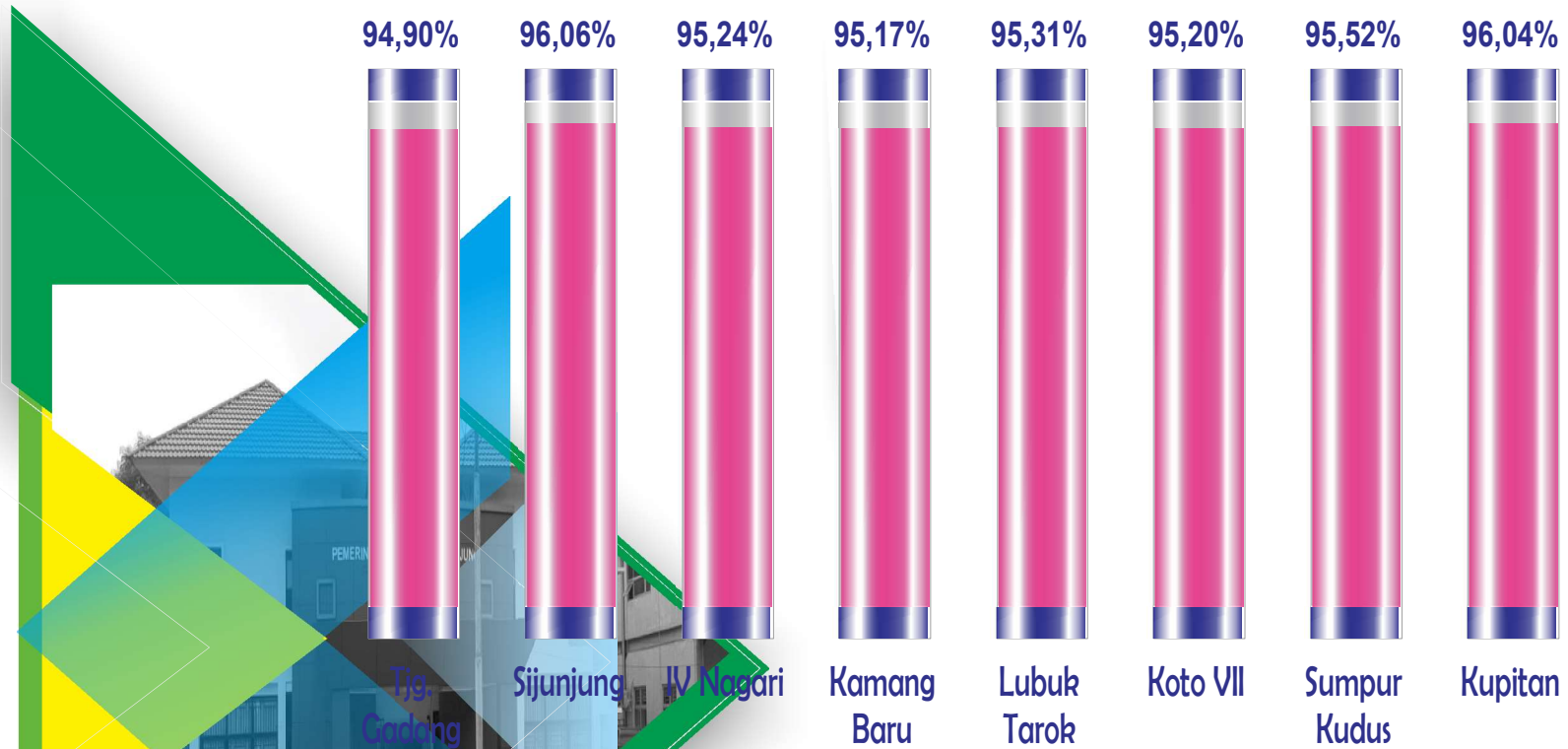
DATA PENDUDUK BERDASARKAN KEPEMILIKAN KTEL KABUPATEN SIJUNJUNG

No.	Kecamatan	Penduduk	Wajib KTP	% Wajib KTP	Kepemilikan	% Kepe milikan
1.	Tanjung Gadang	27.546	19.333	70,18	18.231	94,90
2.	Sijunjung	49.236	35.084	71,26	33.227	96,06
3.	IV Nagari	15.822	11.416	72,15	10.790	95,24
4.	Kamang Baru	52.459	36.507	69,59	33.952	95,17
5.	Lubuk Tarok	18.445	13.326	72,25	12.441	95,31
6.	Koto VII	38.884	27.339	70,31	25.699	95,20
7.	Sumpur Kudus	26.737	19.512	72,98	18.440	95,52
8.	Kupitan	13.059	9.603	73,54	9.272	96,04
Jumlah		242.188	172.120	71,07	162.052	95,43

Sumber Data : Data Konsolidasi Bersih (DKB) Semester I Tahun 2023

DATA AGREGAT KEPENDUDUKAN
SEMESTER I TAHUN 2023

GRAFIK PENDUDUK BERDASARKAN KEPEMILIKAN KTPEL



Sumber Data : Data Konsolidasi Bersih (DKB) Semester I Tahun 2023

**DATA AGREGAT KEPENDUDUKAN
SEMESTER I TAHUN 2023**

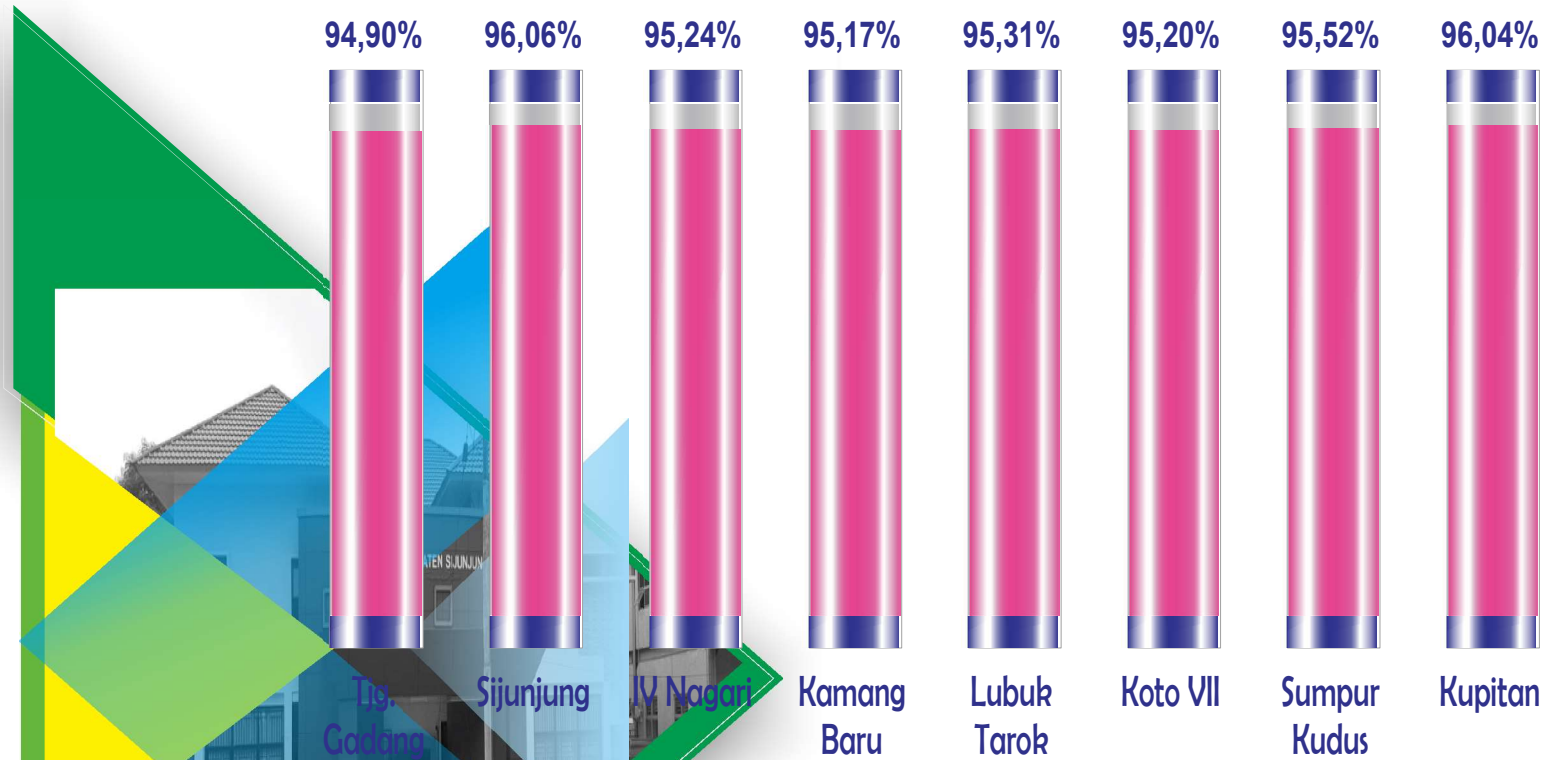
DATA PENDUDUK BERDASARKAN KEPEMILIKAN AKTA KELAHIRAN KABUPATEN SIJUNJUNG

No.	Kecamatan	Penduduk 0-17 Tahun	Kepemili kan Akta Lahir	% Kepe milikan Akt. Lahir	Blm Memiliki Akt. Lahir	% Blm Memiliki Akt. Lhr.
1	Tanjung Gadang	8.777	8.502	96,87	275	3,13
2	Sijunjung	15.085	14.913	98,86	172	1,14
3	IV Nagari	4.723	4.645	98,35	78	1,65
4	Kamang Baru	16.985	16.658	98,07	327	1,93
5	Lubuk Tarok	5.511	5.409	98,15	102	1,85
6	Koto VII	12.420	12.096	97,39	324	2,61
7	Sumpur Kudus	7.790	7.621	97,83	169	2,17
8	Kupitan	3.727	3.658	98,15	69	1,85
Jumlah		75.018	73.502	97,98	1.516	2,02

Sumber Data : Data Konsolidasi Bersih (DKB) Semester I Tahun 2023

**DATA AGREGAT KEPENDUDUKAN
SEMESTER I TAHUN 2023**

GRAFIK PENDUDUK BERDASARKAN KEPEMILIKAN AKTA KELAHIRAN



Sumber Data : Data Konsolidasi Bersih (DKB) Semester I Tahun 2023

**DATA AGREGAT KEPENDUDUKAN
SEMESTER I TAHUN 2023**

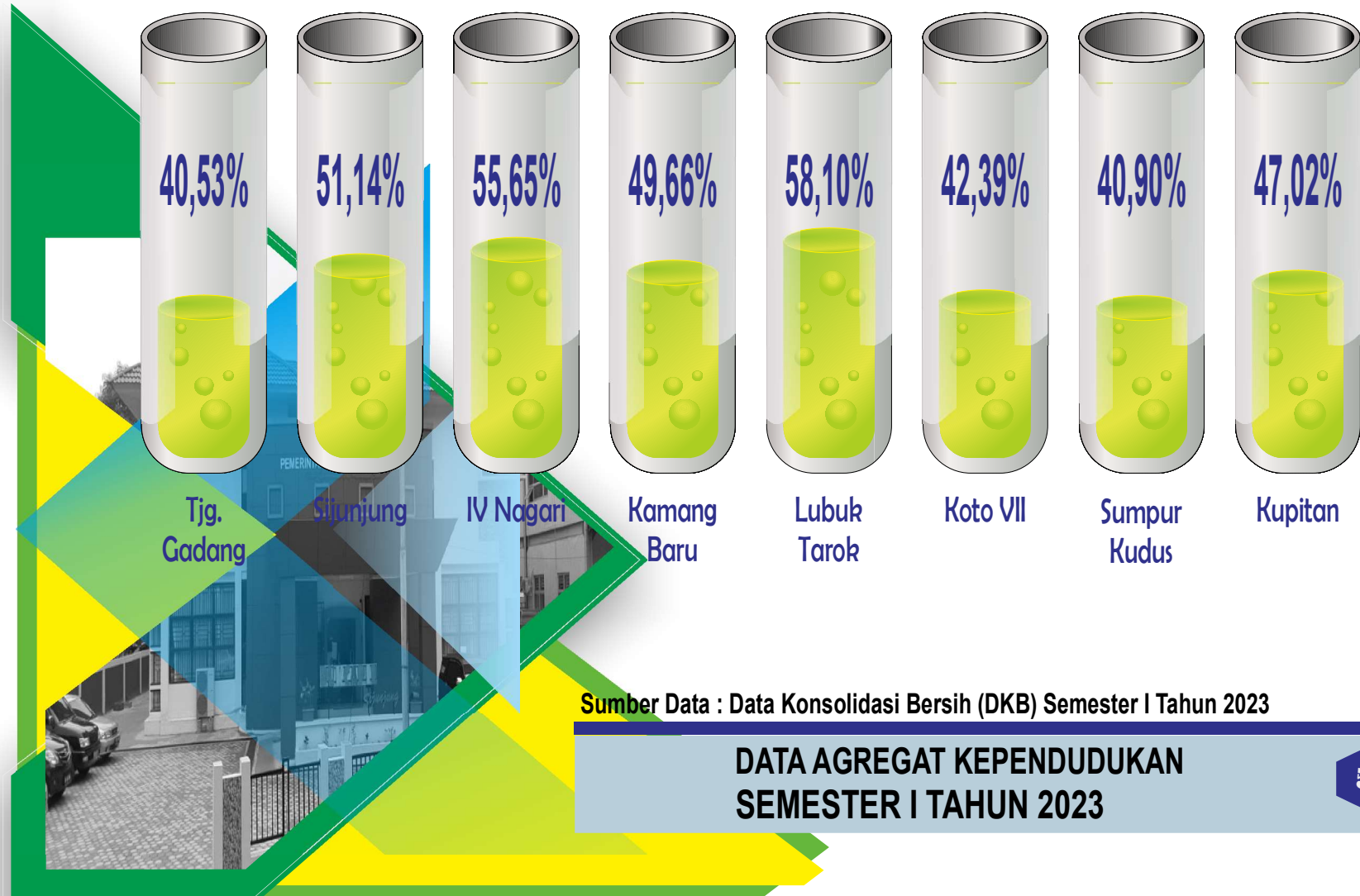
DATA PENDUDUK BERDASARKAN KEPEMILIKAN KARTU IDENTITAS ANAK (KIA) KABUPATEN SIJUNJUNG

No.	Kecamatan	Penduduk 0-17 Tahun	Kepemilikan KIA	% Kepemilikan KIA	Blm Memiliki KIA	% Blm Memiliki KIA
1	Tanjung Gadang	8.777	3.329	40,53	4.884	59,47
2	Sijunjung	15.085	7.238	51,14	6.914	48,86
3	IV Nagari	4.723	2.452	55,65	1.954	44,35
4	Kamang Baru	16.985	7.922	49,66	8.030	50,34
5	Lubuk Tarok	5.511	2.974	58,1	2.145	41,90
6	Koto VII	12.420	4.894	42,39	6.651	57,61
7	Sumpur Kudus	7.790	2.955	40,9	4.270	59,10
8	Kupitan	3.727	1.625	47,02	1.831	52,98
	Jumlah	75.018	33.389	47,02	36.679	52,35

Sumber Data : Data Konsolidasi Bersih (DKB) Semester I Tahun 2023

**DATA AGREGAT KEPENDUDUKAN
SEMESTER I TAHUN 2023**

GRAFIK PENDUDUK BERDASARKAN KEPEMILIKAN KIA



Sumber Data : Data Konsolidasi Bersih (DKB) Semester I Tahun 2023

**DATA AGREGAT KEPENDUDUKAN
SEMESTER I TAHUN 2023**