



Dinas Kependudukan dan Pencatatan Sipil Sijunjung

Jln. Arif Rahman Hakim No.1 Muaro Sijunjung

Email : dkps.sijunjung.1303@gmail.com

Web : pesona.dukcapil.sijunjung.go.id

facebook : disdukcapil sijunjung

instagram : disdukcapilsijunjung

youtube : disdukcapil sijunjung



DATA AGREGAT KEPENDUDUKAN KAB. SIJUNJUNG SEMESTER I TAHUN 2022



PEMERINTAH KABUPATEN SIJUNJUNG
DINAS KEPENDUDUKAN DAN PENCATATAN SIPIL

Kab. Sijunjung

DATA AGREGAT KEPENDUDUKAN

KABUPATEN SIJUNJUNG

SEMESTER I TAHUN 2022



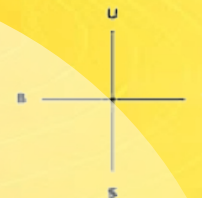
MUARO SIJUNJUNG, 2022





PEMERINTAH KABUPATEN SIJUNJUNG DINAS KEPENDUDUKAN DAN PENCATATAN SIPIL

Kab. 50 Kota



DATA AGREGAT KEPENDUDUKAN KABUPATEN SIJUNJUNG SEMESTER I TAHUN 2022



MUARO SIJUNJUNG, 2022



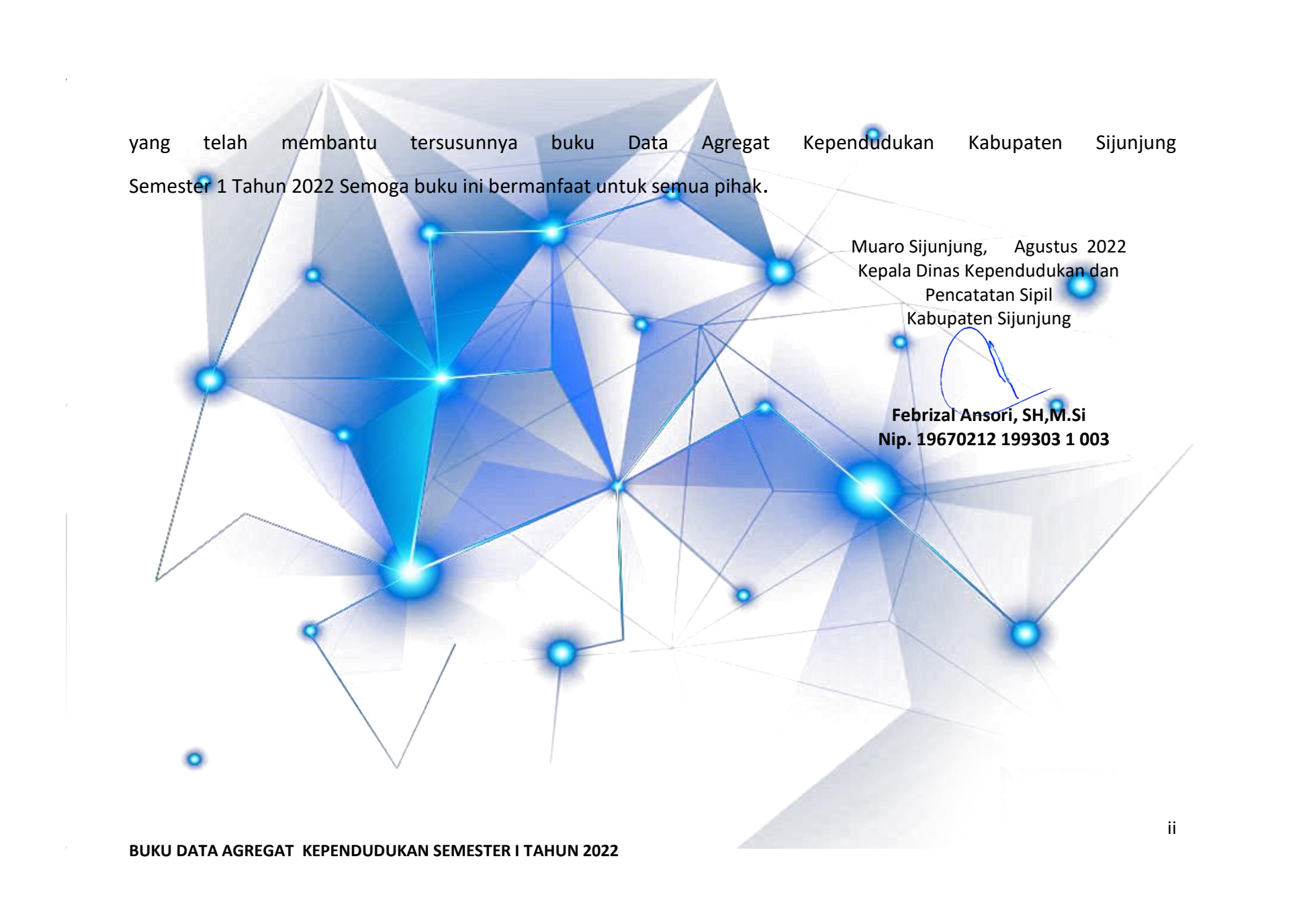
Kata Pengantar

Segala Puji hanya milik Allah atas segala rahmat dan karunia NYA, sehingga kami dapat menyelesaikan buku **“Data Agregat Kependudukan Kabupaten Sijunjung Semester I Tahun 2022”**

Agregat kependudukan adalah kumpulan data tentang peristiwa kependudukan, peristiwa penting, jenis kelamin, kelompok usia, agama, pendidikan dan pekerjaan (penjelasan pasal 58 ayat 3 UU Nomor 24 Thn 2013). Data kependudukan memegang peranan penting dalam menentukan kebijakan, perencanaan dan evaluasi hasil pembangunan baik itu bagi pemerintah maupun swasta serta masyarakat.

Tujuan Penyusun Buku Agregat Kependudukan Kabupaten Sijunjung yakni untuk menyediakan data dan informasi kependudukan yang *up to date*, akurat yang bersumber dari Data Konsolidasi Bersih Semester I Tahun 2022 sebagai bahan untuk pelayanan publik, perencanaan pembangunan, alokasi anggaran, penegakan hukum serta pencegahan kriminalitas.

Kami menyadari masih terdapat kekurangan dalam penyajian buku ini, untuk itu kritik dan saran terhadap penyempurnaan buku ini sangat diharapkan, Akhir kata kami ucapkan terima kasih kepada semua jajaran atau pihak



yang telah membantu tersusunnya buku Data Agregat Kependudukan Kabupaten Sijunjung Semester 1 Tahun 2022 Semoga buku ini bermanfaat untuk semua pihak.

Muaro Sijunjung, Agustus 2022
Kepala Dinas Kependudukan dan
Pencatatan Sipil
Kabupaten Sijunjung



Febrizal Ansori, SH, M.Si
Nip. 19670212 199303 1 003



DAFTAR ISI

Kata Pengantar

Daftar Isi

Daftar Tabel

Daftar Grafik

i

iii

iv

v

DAFTAR TABEL

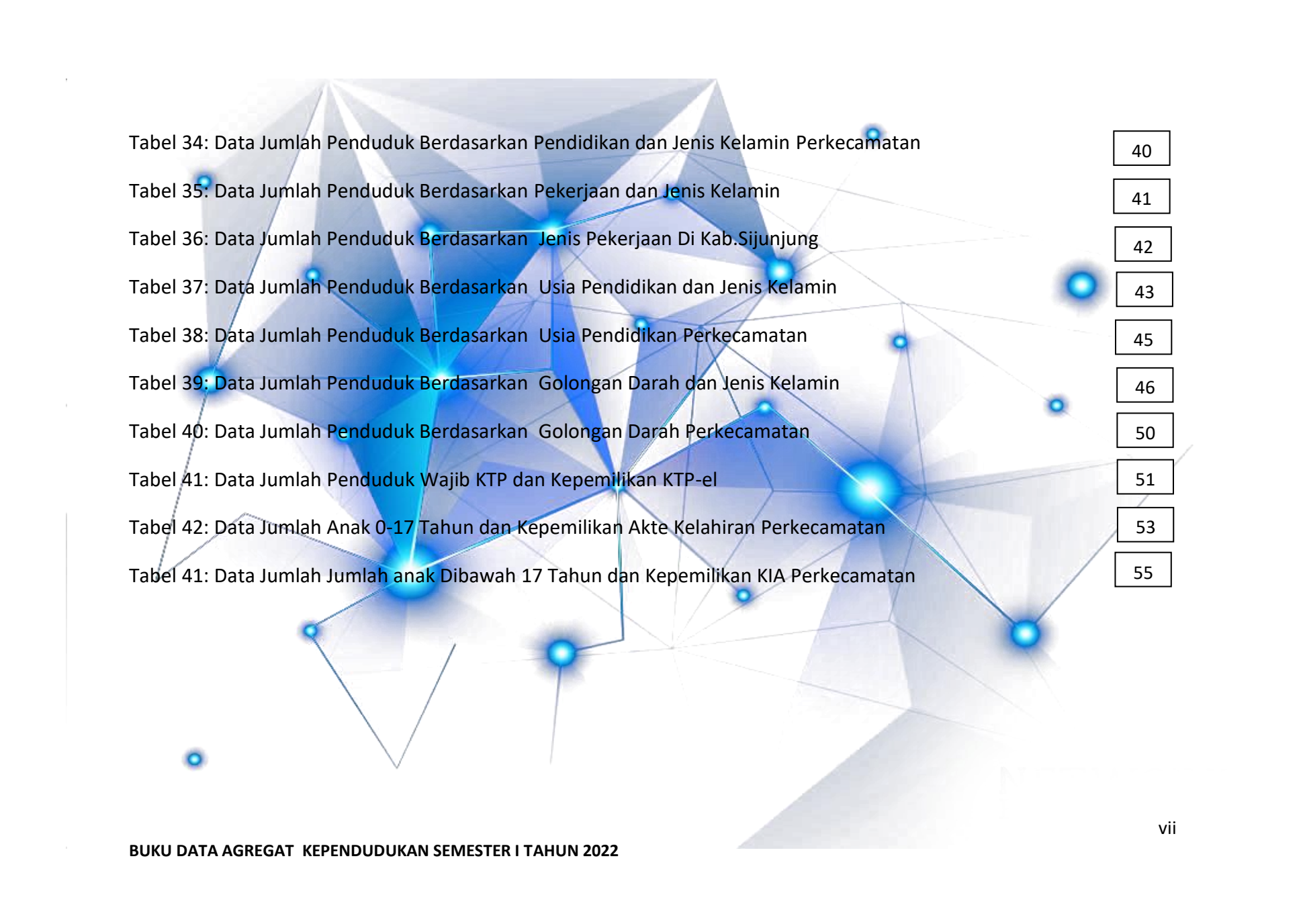
Tabel 1: Data Penduduk Perkecamatan Berdasarkan Jenis Kelamin	1
Tabel 2: Data Penduduk Kec. Tanjung Gadang Berdasarkan Jenis Kelamin	3
Tabel 3: Data Penduduk Kec. Sijunjung Berdasarkan Jenis Kelamin	4
Tabel 4: Data Penduduk Kec. IV Nagari Berdasarkan Jenis Kelamin	5
Tabel 5: Data Penduduk Kec. Kamang Baru Berdasarkan Jenis Kelamin	6
Tabel 6: Data Penduduk Kec. Lubuk Tarok Berdasarkan Jenis Kelamin	7
Tabel 7: Data Penduduk Kec. Koto VII Berdasarkan Jenis Kelamin	8
Tabel 8: Data Penduduk Kec. Sumpur Kudus Berdasarkan Jenis Kelamin	9
Tabel 9: Data Penduduk Kec. Kupitan Berdasarkan Jenis Kelamin	10
Tabel 10: Data Kepala Keluarga Perkecamatan Berdasarkan Jenis Kelamin	11
Tabel 11: Data Kepala Keluarga Kec. Tanjung Gadang Berdasarkan Jenis Kelamin	13



Tabel 12: Data Kepala Keluarga Kec. Sijunjung Berdasarkan Jenis Kelamin	14
Tabel 13: Data Kepala Keluarga Kec. IV Nagari Berdasarkan Jenis Kelamin	15
Tabel 14: Data Kepala Keluarga Kec. Kamang Baru Berdasarkan Jenis Kelamin	16
Tabel 15: Data Kepala Keluarga Kec. Lubuk Tarok Berdasarkan Jenis Kelamin	17
Tabel 16: Data Kepala Keluarga Kec. Koto VII Berdasarkan Jenis Kelamin	18
Tabel 17: Data Kepala Keluarga Kec. Sumpur Kudus Berdasarkan Jenis Kelamin	19
Tabel 18: Data Kepala Keluarga Kec. Kupitan Berdasarkan Jenis Kelamin	20
Tabel 19: Data Rekapitulasi Kepadatan Penduduk Kabupaten Sijunjung	21
Tabel 20: Data Rekapitulasi Penduduk Kabupaten Sijunjung Berdasarkan Umur dan Jenis Kelamin	23
Tabel 21: Data Rekapitulasi Penduduk Kec.Tanjung Gadang Berdasarkan Umur dan Jenis Kelamin	25
Tabel 22: Data Rekapitulasi Penduduk Kec.Sijunjung Berdasarkan Umur dan Jenis Kelamin	26



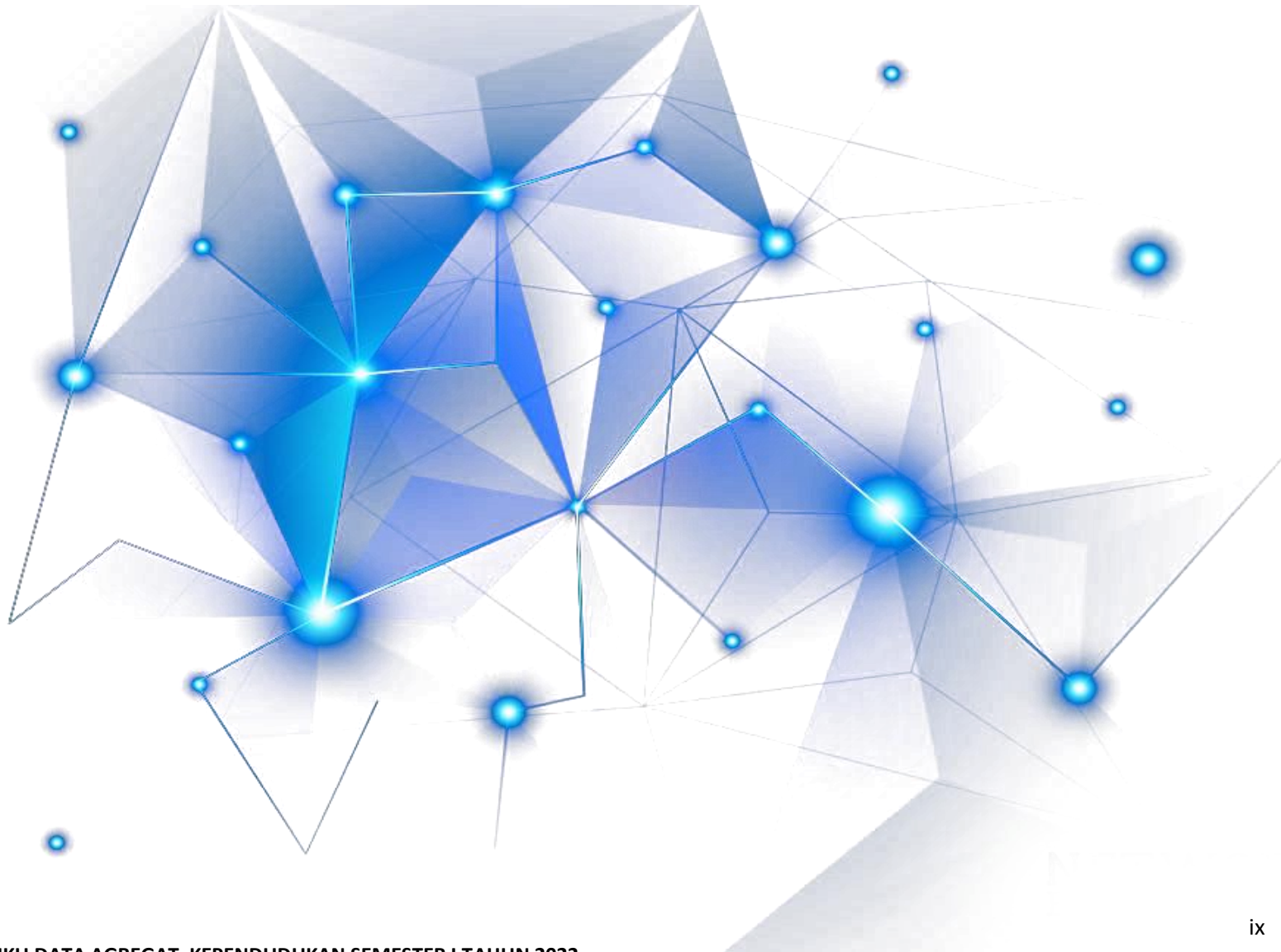
Tabel 23: Data Rekapitulasi Penduduk Kec.IV Nagari Berdasarkan Umur dan Jenis Kelamin	27
Tabel 24: Data Rekapitulasi Penduduk Kec.Kamang Baru Berdasarkan Umur dan Jenis Kelamin	28
Tabel 25: Data Rekapitulasi Penduduk Kec.Lubuk Tarok Berdasarkan Umur dan Jenis Kelamin	29
Tabel 26: Data Rekapitulasi Penduduk Kec.Koto VII Berdasarkan Umur dan Jenis Kelamin	30
Tabel 27: Data Rekapitulasi Penduduk Kec.Sumpur Kudus Berdasarkan Umur dan Jenis Kelamin	31
Tabel 28: Data Rekapitulasi Penduduk Kec.Kupitan Berdasarkan Umur dan Jenis Kelamin	32
Tabel 29: Data Rekapitulasi Jumlah Penduduk Kab.Sijunjung Berdasarkan Agama dan Jenis Kelamin	33
Tabel 30: Data Rekapitulasi Jumlah Penduduk Perkecamatan Berdasarkan Agama	35
Tabel 31: Data Jumlah Penduduk Berdasarkan Status Perkawinan dan Jenis Kelamin	36
Tabel 32: Data Jumlah Penduduk Berdasarkan Status Perkawinan dan Jenis Kelamin Perkecamatan Di Kab.Sijunjung	38
Tabel 33: Data Jumlah Penduduk Berdasarkan Pendidikan Akhir dan Jenis Kelamin Di Kab.Sijunjung	39



Tabel 34: Data Jumlah Penduduk Berdasarkan Pendidikan dan Jenis Kelamin Perkecamatan	40
Tabel 35: Data Jumlah Penduduk Berdasarkan Pekerjaan dan Jenis Kelamin	41
Tabel 36: Data Jumlah Penduduk Berdasarkan Jenis Pekerjaan Di Kab.Sijunjung	42
Tabel 37: Data Jumlah Penduduk Berdasarkan Usia Pendidikan dan Jenis Kelamin	43
Tabel 38: Data Jumlah Penduduk Berdasarkan Usia Pendidikan Perkecamatan	45
Tabel 39: Data Jumlah Penduduk Berdasarkan Golongan Darah dan Jenis Kelamin	46
Tabel 40: Data Jumlah Penduduk Berdasarkan Golongan Darah Perkecamatan	50
Tabel 41: Data Jumlah Penduduk Wajib KTP dan Kepemilikan KTP-el	51
Tabel 42: Data Jumlah Anak 0-17 Tahun dan Kepemilikan Akte Kelahiran Perkecamatan	53
Tabel 41: Data Jumlah Jumlah anak Dibawah 17 Tahun dan Kepemilikan KIA Perkecamatan	55

DAFTAR GRAFIK

Grafik 1 : Data Penduduk Perkecamatan Di Kab.Sijunjung Berdasarkan Jenis Kelamin	2
Grafik 2 : Data Kepala Keluarga Perkecamatan Di Kab.Sijunjung Berdasarkan Jenis Kelamin	12
Grafik 3 : Data Rekapitulasi Kab.Sijunjung Berdasarkan Kepadatan Penduduk	22
Grafik 4 : Piramida Penduduk Kab.Sijunjung	24
Grafik 5 : Data Rekapitulasi Kab.Sijunjung Berdasarkan Agama dan Kepercayaan	34
Grafik 6 : Data Jumlah Penduduk Kab.Sijunjung Berdasarkan Status Perkawinan	37
Grafik 7 : Data Jumlah Penduduk Berdasarkan Pendidikan Akhir dan Jenis Kelamin	40
Grafik 8 : Data Jumlah Penduduk Berdasarkan Pekerjaan dan Jenis Kelamin	43
Grafik 9 : Data Jumlah Penduduk Berdasarkan Usia Pendidikan dan Jenis Kelamin	46
Grafik 10 : Data Jumlah Penduduk Kab.Sijunjung Berdasarkan Golongan Darah	49
Grafik 11 : Data Kepemilikan KTP-el Perkecamatan	52
Grafik 12 : Data Kepemilikan Akta Kelahiran Umur 0-17 Tahun Perkecamatan	54
Grafik 13 : Data Kepemilikan KIA Umur Dibawah 17 Tahun Perkecamatan	56

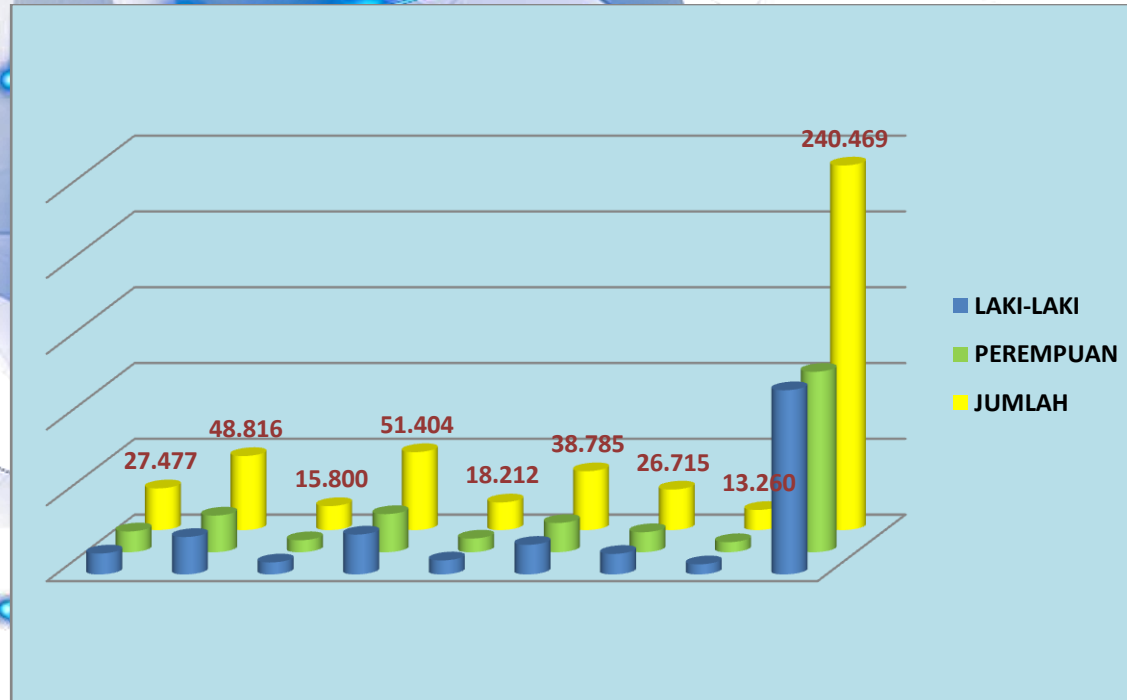


**DATA JUMLAH PENDUDUK PER KECAMATAN
BERDASARKAN JENIS KELAMIN**

NO	Kecamatan		Jenis Kelamin		Total
	Kd Kec	Nama Kec	Laki-Laki	Perempuan	
1	13.03.03	Tanjung Gadang	13.781	13.696	27.477
2	13.03.04	Sijunjung	24.662	24.154	48.816
3	13.03.05	IV Nagari	7.893	7.907	15.800
4	13.03.06	Kamang Baru	26.261	25.143	51.404
5	13.03.07	Lubuk Tarok	9.211	9.001	18.212
6	13.03.08	Koto VII	19.508	19.277	38.785
7	13.03.09	Sumpur Kudus	13.515	13.200	26.715
8	13.03.10	Kupitan	6.627	6.633	13.260
JUMLAH			121.458	119.011	240.469

Sumber Data: DKB Semester I Tahun 2022

**GRAFIK PENDUDUK PER KECAMATAN DI KAB.SIJUNJUNG
BERDASARKAN JENIS KELAMIN**



**DATA PENDUDUK KECAMATAN TANJUNG GADANG
BERDASARKAN JENIS KELAMIN**

KODE WILAYAH	NAMA NAGARI/DESA	LAKI-LAKI	PEREMPUAN	JUMLAH
13.03.03.2001	Timbulun	1.445	1.377	2.822
13.03.03.2002	Tanjung Gadang	3.770	3.733	7.503
13.03.03.2003	Taratak Baru	700	732	1.432
13.03.03.2004	Pulasan	1.929	1.909	3.838
13.03.03.2005	Langki	1.118	1.126	2.244
13.03.03.2006	Sibakur	1.016	961	1.977
13.03.03.2007	Tanjung Lolo	2.472	2.480	4.952
13.03.03.2008	Taratak Baru Utara	769	782	1.551
13.03.03.2009	Sinyamu	562	596	1.158
JUMLAH		13.781	13.696	27.477

Sumber Data: DKB Semester I Tahun 2022

**DATA PENDUDUK KECAMATAN SIJUNJUNG
BERDASARKAN JENIS KELAMIN**

KODE WILAYAH	NAMA NAGARI/DESA	LAKI-LAKI	PEREMPUAN	JUMLAH
13.03.04.2001	Muaro	7.111	6.928	14.039
13.03.04.2002	Kandang Baru	1.221	1.173	2.394
13.03.04.2003	Silokek	752	741	1.493
13.03.04.2004	Pematang Panjang	3.763	3.675	7.438
13.03.04.2005	Solok Ambah	1.754	1.690	3.444
13.03.04.2006	Paru	1.115	1.111	2.226
13.03.04.2007	Durian Gadang	1.634	1.544	3.178
13.03.04.2008	Aie Angek	1.883	1.860	3.743
13.03.04.2009	Sijunjung	5.429	5.432	10.861
	JUMLAH	24.662	24.154	48.816

Sumber Data: DKB Semester I Tahun 2022

**DATA PENDUDUK KECAMATAN IV NAGARI
BERDASARKAN JENIS KELAMIN**

KODE WILAYAH	NAMA NAGARI/DESA	LAKI-LAKI	PEREMPUAN	JUMLAH
13.03.05.2001	Palangki	1.953	2.058	4.011
13.03.05.2002	Koto Baru	1.630	1.577	3.207
13.03.05.2003	Muaro Bodi	1.770	1.829	3.599
13.03.05.2004	Mundam Sati	1.587	1.526	3.113
13.03.05.2005	Koto Tuo	953	917	1.870
	JUMLAH	7.893	7.907	15.800

Sumber Data: DKB Semester I Tahun 2022

**DATA PENDUDUK KECAMATAN KAMANG BARU
BERDASARKAN JENIS KELAMIN**

KODE WILAYAH	NAMA NAGARI/DESA	LAKI-LAKI	PEREMPUAN	JUMLAH
13.03.06.2001	Sungai Lansek	2.957	2.900	5.857
13.03.06.2002	Kamang	6.668	6.203	12.871
13.03.06.2003	Muaro Takuang	3.032	2.858	5.890
13.03.06.2004	Aia Amo	1.574	1.508	3.082
13.03.06.2005	Sungai Batuang	1.158	1.187	2.345
13.03.06.2006	Kunangan Parik Rantang	5.964	5.726	11.690
13.03.06.2007	Tanjung Kaling	917	900	1.817
13.03.06.2008	Padang Tarok	1.120	1.114	2.234
13.03.06.2009	Siaur	818	815	1.633
13.03.06.2010	Lubuk Tarantang	892	822	1.714
13.03.06.2011	Maloro	1.161	1.110	2.271
	JUMLAH	26.261	25.143	51.404

Sumber Data: DKB Semester I Tahun 2022

**DATA PENDUDUK KECAMATAN LUBUK TAROK
BERDASARKAN JENIS KELAMIN**

KODE WILAYAH	NAMA NAGARI/DESA	LAKI-LAKI	PEREMPUAN	JUMLAH
13.03.07.2001	Lubuk Tarok	3.914	3.761	7.675
13.03.07.2002	Lalan	1.838	1.794	3.632
13.03.07.2003	Buluah Kasok	1.354	1.413	2.767
13.03.07.2004	Kampung Dalam	1.001	995	1.996
13.03.07.2005	Silongo	572	552	1.124
13.03.07.2006	Latang	532	486	1.018
JUMLAH		9.211	9.001	18.212

Sumber Data: DKB Semester I Tahun 2022

**DATA PENDUDUK KECAMATAN KOTO VII
BERDASARKAN JENIS KELAMIN**

KODE WILAYAH	NAMA NAGARI/DESA	LAKI-LAKI	PEREMPUAN	JUMLAH
13.03.08.2001	Limo Koto	5.669	5.695	11.364
13.03.08.2002	Palaluar	2.018	2.039	4.057
13.03.08.2003	Guguk	1.247	1.237	2.484
13.03.08.2004	Padang Laweh	3.628	3.586	7.214
13.03.08.2005	Tanjung	3.385	3.202	6.587
13.03.08.2006	Bukit Bual	1.019	978	1.997
13.03.08.2007	Padang Laweh Selatan	2.542	2.540	5.082
	JUMLAH	19.508	19.277	38.785

Sumber Data: DKB Semester I Tahun 2022

**DATA PENDUDUK KECAMATAN SUMPUR KUDUS
BERDASARKAN JENIS KELAMIN**

KODE WILAYAH	NAMA NAGARI/DESA	LAKI-LAKI	PEREMPUAN	JUMLAH
13.03.09.2001	Silantai	1.022	1.017	2.039
13.03.09.2002	Sisawah	1.944	1.799	3.743
13.03.09.2003	Unggan	1.477	1.471	2.948
13.03.09.2004	Tanjung Bonai Aur	1.507	1.520	3.027
13.03.09.2005	Sumpur Kudus	1.833	1.976	3.809
13.03.09.2006	Tamparungo	1.031	1.006	2.037
13.03.09.2007	Kumanis	1.232	1.157	2.389
13.03.09.2008	Manganti	821	757	1.578
13.03.09.2009	Sumpur Kudus Selatan	945	845	1.790
13.03.09.2010	Tanjung Labuh	579	586	1.165
13.03.09.2011	Tanjung Bonai Aur Selatan	1.124	1.066	2.190
	JUMLAH	13.515	13.200	26.715

Sumber Data: DKB Semester I Tahun 2022

**DATA PENDUDUK KECAMATAN KUPITAN
BERDASARKAN JENIS KELAMIN**

KODE WILAYAH	NAMA NAGARI/DESA	LAKI-LAKI	PEREMPUAN	JUMLAH
13.03.10.2001	Batu Manjular	1.006	1.031	2.037
13.03.10.2002	Pamuatan	854	775	1.629
13.03.10.2003	Padang Sibusuk	3.912	3.947	7.859
13.03.10.2004	Kampung Baru	855	880	1.735
JUMLAH		6.627	6.633	13.260

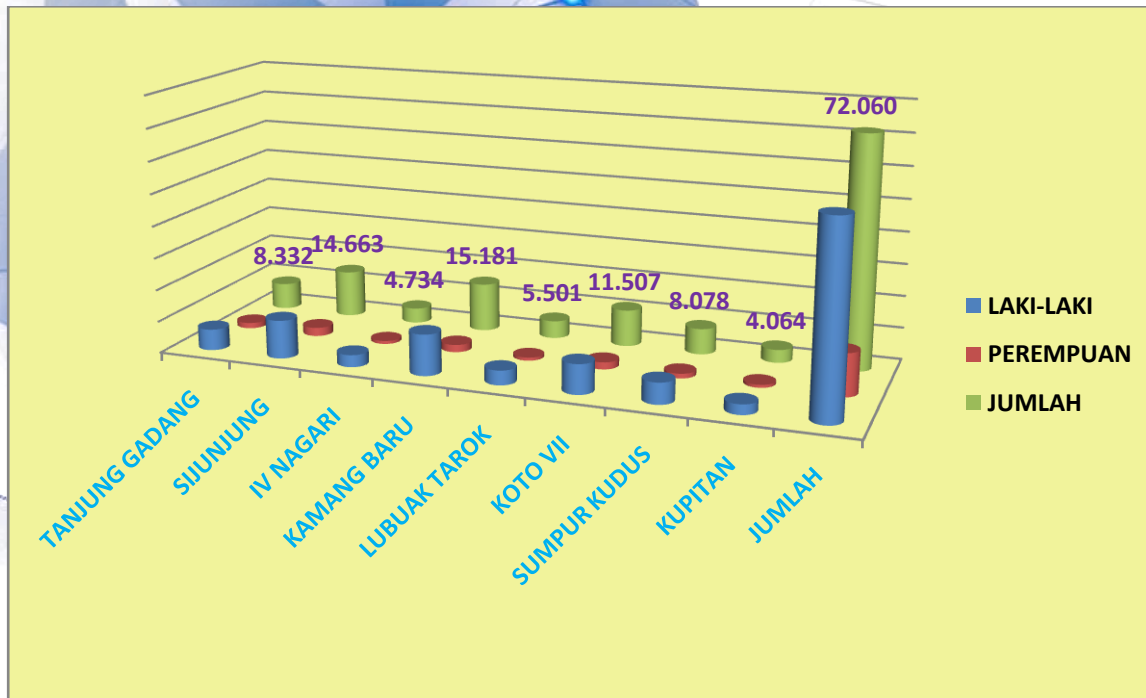
Sumber Data: DKB Semester I Tahun 2022

**DATA KEPALA KELUARGA PER KECAMATAN
BERDASARKAN JENIS KELAMIN**

KODE WILAYAH	KECAMATAN	LAKI-LAKI	PEREMPUAN	JUMLAH
13.03.03	Tanjung Gadang	6.595	1.737	8.332
13.03.04	Sijunjung	11.980	2.683	14.663
13.03.05	IV Nagari	3.788	946	4.734
13.03.06	Kamang Baru	12.854	2.327	15.181
13.03.07	Lubuk Tarok	4.527	974	5.501
13.03.08	Koto VII	9.289	2.218	11.507
13.03.09	Sumpur Kudus	6.615	1.463	8.078
13.03.10	Kupitan	3.149	915	4.064
	JUMLAH	58.797	13.263	72.060

Sumber Data: DKB Semester I Tahun 2022

**GRAFIK KEPALA KELUARGA PER KECAMATAN DI KAB
SIJUNJUNG BERDASARKAN JENIS KELAMIN**



Sumber Data: DKB Semester I Tahun 2022

**DATA KEPALA KELUARGA KECAMATAN TANJUNG GADANG
BERDASARKAN JENIS KELAMIN**

Nagari		Jenis Kelamin		Total
Kode Nagari	Nama Nagari	Laki-Laki	Perempuan	
13.03.03.2001	Timbulun	670	174	844
13.03.03.2002	Tanjung Gadang	1.782	519	2.301
13.03.03.2003	Taratak Baru	361	93	454
13.03.03.2004	Pulasan	933	267	1.200
13.03.03.2005	Langki	567	122	689
13.03.03.2006	Sibakur	461	114	575
13.03.03.2007	Tanjung Lolo	1.184	265	1.449
13.03.03.2008	Taratak Baru Utara	367	90	457
13.03.03.2009	Sinyamu	270	93	363
JUMLAH		6.595	1.737	8.332

Sumber Data: DKB Semester I Tahun 2022

**DATA KEPALA KELUARGA KECAMATAN SIJUNJUNG
BERDASARKAN JENIS KELAMIN**

Nagari		Jenis Kelamin		Total
Kode Nagari	Nama Nagari	Laki-Laki	Perempuan	
13.03.04.2001	Muaro	3.447	705	4.152
13.03.04.2002	Kandang Baru	600	125	725
13.03.04.2003	Silokek	390	72	462
13.03.04.2004	Pematang Panjang	1.823	415	2.238
13.03.04.2005	Solok Ambah	820	161	981
13.03.04.2006	Paru	517	119	636
13.03.04.2007	Durian Gadang	837	130	967
13.03.04.2008	Aie Angek	899	224	1.123
13.03.04.2009	Sijunjung	2.647	732	3.379
Jumlah		11.980	2.683	14.663

Sumber Data: DKB Semester I Tahun 2022

**DATA KEPALA KELUARGA KECAMATAN IV NAGARI
BERDASARKAN JENIS KELAMIN**

Nagari		Jenis Kelamin		Total
Kode Nagari	Nama Nagari	Laki-Laki	Perempuan	
13.03.05.2001	Palangki	945	244	1.189
13.03.05.2002	Koto Baru	797	217	1.014
13.03.05.2003	Muaro Bodi	847	232	1.079
13.03.05.2004	Mundam Sati	740	149	889
13.03.05.2005	Koto Tuo	459	104	563
Jumlah		3.788	946	4.734

Sumber Data: DKB Semester I Tahun 2022

**DATA KEPALA KELUARGA KECAMATAN KAMANG BARU
BERDASARKAN JENIS KELAMIN**

Kode Nagari	Nagari	Jenis Kelamin		Total
	Nama Nagari	Laki-Laki	Perempuan	
13.03.06.2001	Sungai Lansek	1.450	300	1.750
13.03.06.2002	Kamang	3.360	499	3.859
13.03.06.2003	Muaro Takuang	1.429	296	1.725
13.03.06.2004	Aia Amo	768	159	927
13.03.06.2005	Sungai Batuang	553	122	675
13.03.06.2006	Kunangan Parik Rantang	2.932	503	3.435
13.03.06.2007	Tanjung Kaling	439	89	528
13.03.06.2008	Padang Tarok	572	115	687
13.03.06.2009	Siaur	402	78	480
13.03.06.2010	Lubuk Tarantang	422	58	480
13.03.06.2011	Maloro	527	108	635
	Jumlah	12.854	2.327	15.181

Sumber Data : DKB Semester I Tahun 2022

**DATA KEPALA KELUARGA KECAMATAN LUBUK TAROK
BERDASARKAN JENIS KELAMIN**

Nagari		Jenis Kelamin		Total
Kode Nagari	Nama Nagari	Laki-Laki	Perempuan	
13.03.07.2001	Lubuk Tarok	1.928	406	2.334
13.03.07.2002	Lalan	880	171	1.051
13.03.07.2003	Buluah Kasok	662	170	832
13.03.07.2004	Kampung Dalam	495	115	610
13.03.07.2005	Silongo	275	69	344
13.03.07.2006	Latang	287	43	330
Jumlah		4.527	974	5.501

Sumber Data: DKB Semester I Tahun 2022

**DATA KEPALA KELUARGA KECAMATAN KOTO VII
BERDASARKAN JENIS KELAMIN**

Nagari		Jenis Kelamin		Total
Kode Nagari	Nama Nagari	Laki-Laki	Perempuan	
13.03.08.2001	Limo Koto	2.695	640	3.335
13.03.08.2002	Palaluar	950	257	1.207
13.03.08.2003	Guguk	604	143	747
13.03.08.2004	Padang Laweh	1.795	458	2.253
13.03.08.2005	Tanjung	1.596	350	1.946
13.03.08.2006	Bukit Bual	479	115	594
13.03.08.2007	Padang Laweh Selatan	1.170	255	1.425
Jumlah		9.289	2.218	11.507

Sumber Data: DKB Semester I Tahun 2022

**DATA KEPALA KELUARGA KECAMATAN SUMPUR KUDUS
BERDASARKAN JENIS KELAMIN**

Nagari		Jenis Kelamin		Total
Kode Nagari	Nama Nagari	Laki-Laki	Perempuan	
13.03.09.2001	Silantai	539	103	642
13.03.09.2002	Sisawah	926	205	1.131
13.03.09.2003	Unggan	712	171	883
13.03.09.2004	Tanjung Bonai Aur	753	151	904
13.03.09.2005	Sumpur Kudus	926	234	1.160
13.03.09.2006	Tamparungo	526	125	651
13.03.09.2007	Kumanis	583	133	716
13.03.09.2008	Manganti	358	83	441
13.03.09.2009	Sumpur Kudus Selatan	431	94	525
13.03.09.2010	Tanjung Labuh	313	66	379
13.03.09.2011	Tanjung Bonai Aur Selatan	548	98	646
Jumlah		6.615	1.463	8.078

Sumber Data: DKB Semester I Tahun 2022

**DATA KEPALA KELUARGA KECAMATAN KUPITAN
BERDASARKAN JENIS KELAMIN**

Nagari		Jenis Kelamin		Total
Kode Nagari	Nama Nagari	Laki-Laki	Perempuan	
13.03.10.2001	Batu Manjular	471	149	620
13.03.10.2002	Pamuatan	420	121	541
13.03.10.2003	Padang Sibusuk	1.850	511	2.361
13.03.10.2004	Kampung Baru	408	134	542
Jumlah		3.149	915	4.064

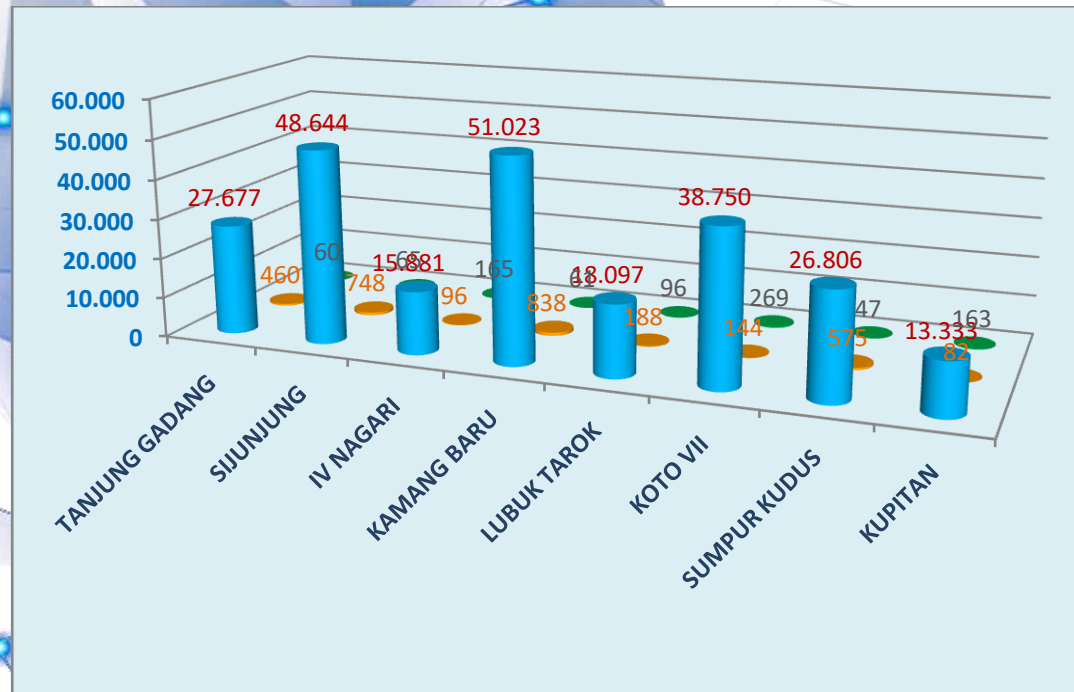
Sumber Data: DKB Semester I Tahun 2022

**DATA REKAPITULASI KEPADATAN PENDUDUK
KABUPATEN SIJUNJUNG**

No	Kd.Kec	Nama Kec	Jumlah Penduduk	Luas Wilayah	Kepadatan Penduduk
1	13.03.03	Tanjung Gadang	27.477	460	60
2	13.03.04	Sijunjung	48.816	748	65
3	13.03.05	IV Nagari	15.800	96	165
4	13.03.06	Kamang Baru	51.404	838	61
5	13.03.07	Lubuk Tarok	18.212	188	97
6	13.03.08	Koto VII	38.785	144	269
7	13.03.09	Sumpur Kudus	26.715	575	46
8	13.03.10	Kupitan	13.260	82	162
Jumlah			240.469	3.131	77

Sumber Data: DKB Semester I Tahun 2022

**GRAFIK REKAPITULASI KABUPATEN SIJUNJUNG
BERDASARKAN KEPADATAN PENDUDUK**



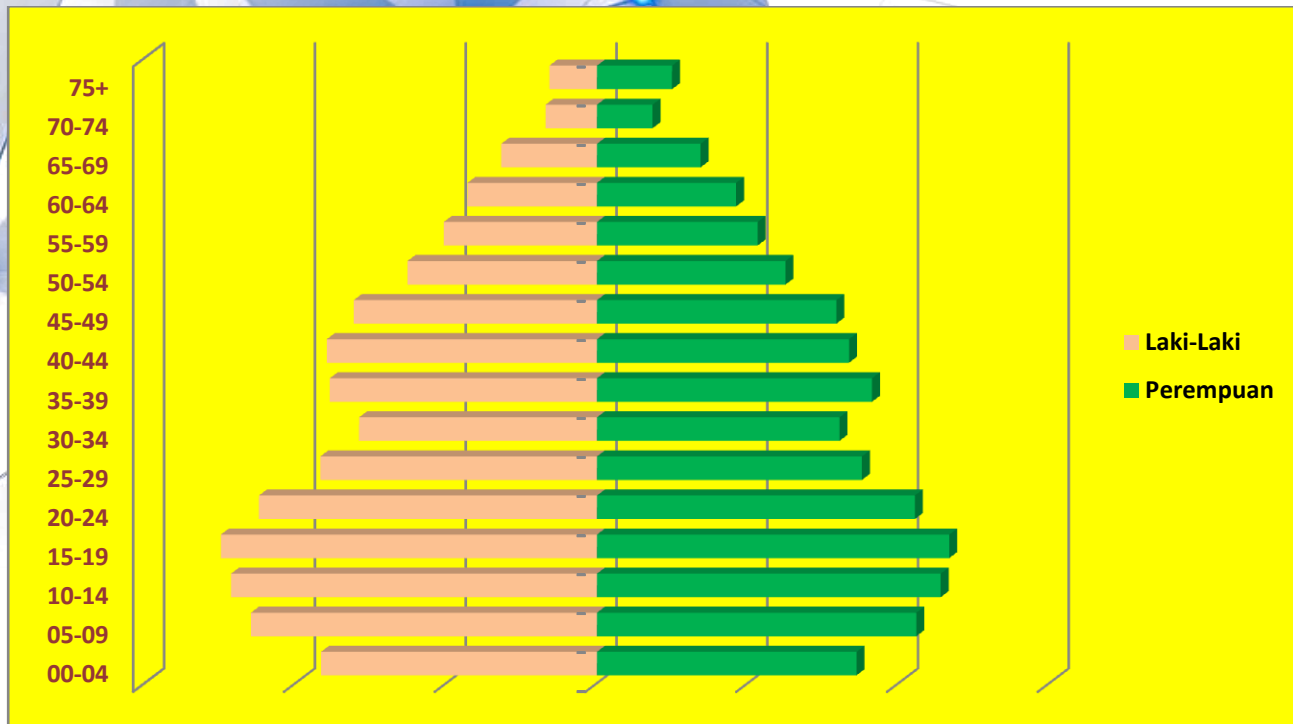
Sumber Data: DKB Semester I Tahun 2022

**DATA REKAPITULASI PENDUDUK KABUPATEN SIJUNJUNG
BERDASARKAN UMUR DAN JENIS KELAMIN**

Kelompok Umur	Jenis Kelamin		Jumlah Penduduk
	Laki-Laki	Perempuan	
00-04	9.146	8.605	17.751
05-09	11.473	10.589	22.062
10-14	12.132	11.398	23.530
15-19	12.469	11.681	24.150
20-24	11.205	10.543	21.748
25-29	9.170	8.784	17.954
30-34	7.884	8.042	15.926
35-39	8.857	9.119	17.976
40-44	8.957	8.358	17.315
45-49	8.062	7.938	16.000
50-54	6.281	6.250	12.531
55-59	5.079	5.327	10.406
60-64	4.292	4.613	8.905
65-69	3.172	3.435	6.607
70-74	1.703	1.841	3.544
75+	1.576	2.488	4.064
JUMLAH	121.458	119.011	240.469

Sumber Data: DKB Semester I Tahun 2022

PIRAMIDA PENDUDUK KABUPATEN SIJUNJUNG



Sumber Data: DKB Semester I Tahun 2022

**DATA REKAPITULASI PENDUDUK KECAMATAN TANJUNG GADANG
BERDASARKAN UMUR DAN JENIS KELAMIN**

Kelompok Umur	Jenis Kelamin		Jumlah Penduduk
	Laki-Laki	Perempuan	
00-04	1.061	1.036	2.097
05-09	1.374	1.212	2.586
10-14	1.404	1.356	2.760
15-19	1.422	1.339	2.761
20-24	1.286	1.263	2.549
25-29	1.047	1.001	2.048
30-34	906	978	1.884
35-39	991	974	1.965
40-44	1.040	979	2.019
45-49	873	900	1.773
50-54	695	674	1.369
55-59	523	574	1.097
60-64	481	533	1.014
65-69	331	361	692
70-74	191	208	399
75+	156	308	464
JUMLAH	13.781	13.696	27.477

Sumber Data: DKB Semester I Tahun 2022

**DATA REKAPITULASI PENDUDUK KECAMATAN SIJUNJUNG
BERDASARKAN UMUR DAN JENIS KELAMIN**

Kelompok Umur	Jenis Kelamin		Jumlah Penduduk
	Laki-Laki	Perempuan	
00-04	1.889	1.731	3.620
05-09	2.341	2.165	4.506
10-14	2.413	2.288	4.701
15-19	2.452	2.210	4.662
20-24	2.186	2.087	4.273
25-29	1.785	1.678	3.463
30-34	1.506	1.512	3.018
35-39	1.837	1.905	3.742
40-44	1.762	1.729	3.491
45-49	1.687	1.694	3.381
50-54	1.404	1.395	2.799
55-59	1.103	1.147	2.250
60-64	905	987	1.892
65-69	670	681	1.351
70-74	352	403	755
75+	370	542	912
JUMLAH	24.662	24.154	48.816

Sumber Data: DKB Semester I Tahun 2022

**DATA REKAPITULASI PENDUDUK KECAMATAN IV NAGARI
BERDASARKAN UMUR DAN JENIS KELAMIN**

Kelompok Umur	Jenis Kelamin		Jumlah Penduduk
	Laki-Laki	Perempuan	
00-04	527	497	1.024
05-09	686	686	1.372
10-14	814	804	1.618
15-19	864	751	1.615
20-24	752	678	1.430
25-29	585	581	1.166
30-34	482	483	965
35-39	489	530	1.019
40-44	533	530	1.063
45-49	602	632	1.234
50-54	438	443	881
55-59	359	406	765
60-64	296	319	615
65-69	230	262	492
70-74	119	156	275
75+	117	149	266
JUMLAH	7.893	7.907	15.800

Sumber Data: DKB Semester I Tahun 2022

**DATA REKAPITULASI PENDUDUK KECAMATAN KAMANG BARU
BERDASARKAN UMUR DAN JENIS KELAMIN**

Kelompok Umur	Jenis Kelamin		Jumlah Penduduk
	Laki-Laki	Perempuan	
00-04	2.175	1.987	4.162
05-09	2.643	2.366	5.009
10-14	2.575	2.426	5.001
15-19	2.528	2.534	5.062
20-24	2.373	2.259	4.632
25-29	2.114	2.033	4.147
30-34	1.878	2.017	3.895
35-39	2.167	2.131	4.298
40-44	1.956	1.710	3.666
45-49	1.630	1.596	3.226
50-54	1.323	1.328	2.651
55-59	1.045	987	2.032
60-64	821	793	1.614
65-69	530	483	1.013
70-74	290	243	533
75+	213	250	463
JUMLAH	26.261	25.143	51.404

Sumber Data: DKB Semester I Tahun 2022

**DATA REKAPITULASI PENDUDUK KECAMATAN LUBUK TAROK
BERDASARKAN UMUR DAN JENIS KELAMIN**

Kelompok Umur	Jenis Kelamin		Jumlah Penduduk
	Laki-Laki	Perempuan	
00-04	689	630	1.319
05-09	838	801	1.639
10-14	850	786	1.636
15-19	1.013	887	1.900
20-24	903	818	1.721
25-29	620	641	1.261
30-34	557	538	1.095
35-39	568	655	1.223
40-44	697	707	1.404
45-49	633	585	1.218
50-54	487	425	912
55-59	372	379	751
60-64	358	391	749
65-69	290	346	636
70-74	173	162	335
75+	163	250	413
JUMLAH	9.211	9.001	18.212

Sumber Data: DKB Semester I Tahun 2022

**DATA REKAPITULASI PENDUDUK KECAMATAN KOTO VII
BERDASARKAN UMUR DAN JENIS KELAMIN**

Kelompok Umur	Jenis Kelamin		Jumlah Penduduk
	Laki-Laki	Perempuan	
00-04	1.516	1.463	2.979
05-09	1.930	1.734	3.664
10-14	2.043	1.845	3.888
15-19	1.975	1.942	3.917
20-24	1.816	1.701	3.517
25-29	1.504	1.455	2.959
30-34	1.311	1.324	2.635
35-39	1.403	1.421	2.824
40-44	1.409	1.232	2.641
45-49	1.233	1.199	2.432
50-54	905	964	1.869
55-59	799	903	1.702
60-64	677	767	1.444
65-69	511	574	1.085
70-74	246	279	525
75+	230	474	704
JUMLAH	19.508	19.277	38.785

Sumber Data: DKB Semester I Tahun 2022

**DATA REKAPITULASI PENDUDUK KECAMATAN SUMPUR KUDUS
BERDASARKAN UMUR DAN JENIS KELAMIN**

Kelompok Umur	Jenis Kelamin		Jumlah Penduduk
	Laki-Laki	Perempuan	
00-04	908	881	1.789
05-09	1.107	1.083	2.190
10-14	1.331	1.254	2.585
15-19	1.465	1.373	2.838
20-24	1.285	1.161	2.446
25-29	1.019	968	1.987
30-34	863	844	1.707
35-39	982	1.034	2.016
40-44	1.097	999	2.096
45-49	930	846	1.776
50-54	654	647	1.301
55-59	554	547	1.101
60-64	476	551	1.027
65-69	391	451	842
70-74	234	243	477
75+	219	318	537
JUMLAH	13.515	13.200	26.715

Sumber Data: DKB Semester I Tahun 2022

**DATA REKAPITULASI PENDUDUK KECAMATAN KUPITAN
BERDASARKAN UMUR DAN JENIS KELAMIN**

Kelompok Umur	Jenis Kelamin		Jumlah Penduduk
	Laki-Laki	Perempuan	
00-04	381	380	761
05-09	554	542	1.096
10-14	702	639	1.341
15-19	750	645	1.395
20-24	604	576	1.180
25-29	496	427	923
30-34	381	346	727
35-39	420	469	889
40-44	463	472	935
45-49	474	486	960
50-54	375	374	749
55-59	324	384	708
60-64	278	272	550
65-69	219	277	496
70-74	98	147	245
75+	108	197	305
JUMLAH	6.627	6.633	13.260

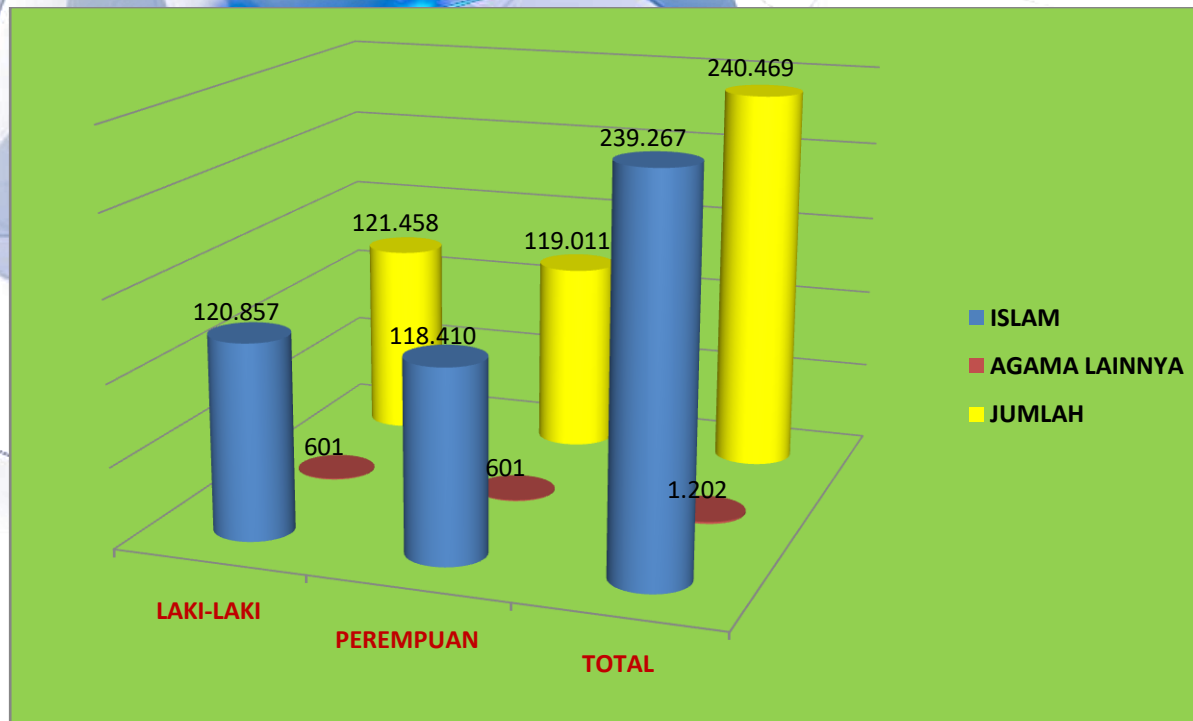
Sumber Data: DKB Semester I Tahun 2022

**REKAPITULASI JUMLAH PENDUDUK KABUPATEN SIJUNJUNG
BERDASARKAN AGAMA DAN JENIS KELAMIN**

No	Kecamatan		Jenis Kelamin		Total
	Kode Agama	Nama Agama	Laki-Laki	Perempuan	
1	1	ISLAM	120.857	118.410	239.267
2	2	KRISTEN	455	442	897
3	3	KATHOLIK	143	157	300
4	4	HINDU	2	1	3
5	5	BUDHA	1	1	2
6	6	KHONGHUCU	0	0	0
7	7	KEPERCAYAAN	0	0	0
JUMLAH			121.458	119.011	240.469

Sumber Data: DKB Semester I Tahun 2022

**GRAFIK REKAPITULASI KABUPATEN SIJUNJUNG
BERDASARKAN AGAMA DAN KEPERCAYAAN**



Sumber Data: DKB Semester I Tahun 2022

**REKAPITULASI JUMLAH PENDUDUK PER KECAMATAN
BERDASARKAN AGAMA DAN JENIS KELAMIN**

No	Kecamatan		Agama							
	Kd.Kec	Nama Kec	Islam	Kristen	Katholik	Hindu	Budha	Khonghucu	Kepercayaan	Jumlah
1	13.03.03	Tanjung Gadang	27.475	2	0	0	0	0	0	27.477
2	13.03.04	Sijunjung	48.522	191	101	0	2	0	0	48.816
3	13.03.05	IV Nagari	15.797	3	0	0	0	0	0	15.800
4	13.03.06	Kamang Baru	50.616	616	169	3	0	0	0	51.404
5	13.03.07	Lubuk Tarok	18.212	0	0	0	0	0	0	18.212
6	13.03.08	Koto VII	38.780	5	0	0	0	0	0	38.785
7	13.03.09	Sumpur Kudus	26.713	2	0	0	0	0	0	26.715
8	13.03.10	Kupitan	13.152	78	30	0	0	0	0	13.260
Jumlah			239.267	897	300	3	2	0	0	240.469

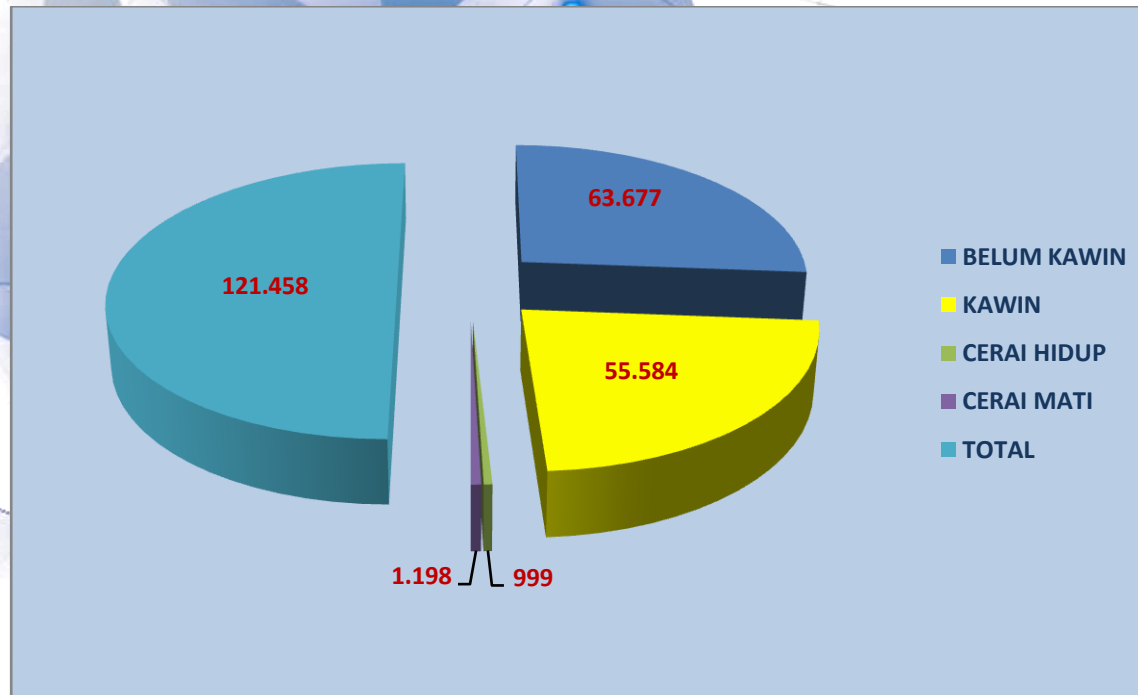
Sumber Data: DKB Semester I Tahun 2022

**DATA JUMLAH PENDUDUK KABUPATEN SIJUNJUNG
BERDASARKAN STATUS PERKAWINAN DAN JENIS KELAMIN**

Kecamatan		Jenis Kelamin		Total
Kode	Status Perkawinan	Laki-Laki	Perempuan	
1	Belum Kawin	63.677	51.886	115.563
2	Kawin	55.584	56.798	112.382
3	Cerai Hidup	999	2.054	3.053
4	Cerai Mati	1.198	8.273	9.471
JUMLAH		121.458	119.011	240.469

Sumber Data: DKB Semester I Tahun 2022

**GRAFIK JUMLAH PENDUDUK KABUPATEN SIJUNJUNG
BERDASARKAN STATUS PERKAWINAN**



Sumber Data: DKB Semester I Tahun 2022

**JUMLAH PENDUDUK BERDASARKAN STATUS PERKAWINAN
DAN JENIS KELAMIN PER KECAMATAN DI KABUPATEN SIJUNJUNG**

No	Kecamatan		Status Perkawinan				JUMLAH
	Kd.Kec	Nama Kec	Belum Kawin	Kawin	Cerai Hidup	Cerai Mati	
1	13.03.03	Tanjung Gadang	13.295	12.724	329	1.129	27.477
2	13.03.04	Sijunjung	23.434	22.680	738	1.964	48.816
3	13.03.05	IV Nagari	7.692	7.188	223	697	15.800
4	13.03.06	Kamang Baru	24.620	24.745	459	1.580	51.404
5	13.03.07	Lubuk Tarok	8.567	8.721	229	695	18.212
6	13.03.08	Koto VII	18.777	17.882	567	1.559	38.785
7	13.03.09	Sumpur Kudus	12.734	12.554	286	1.141	26.715
8	13.03.10	Kupitan	6.444	5.888	222	706	13.260
Jumlah			115.563	112.382	3.053	9.471	240.469

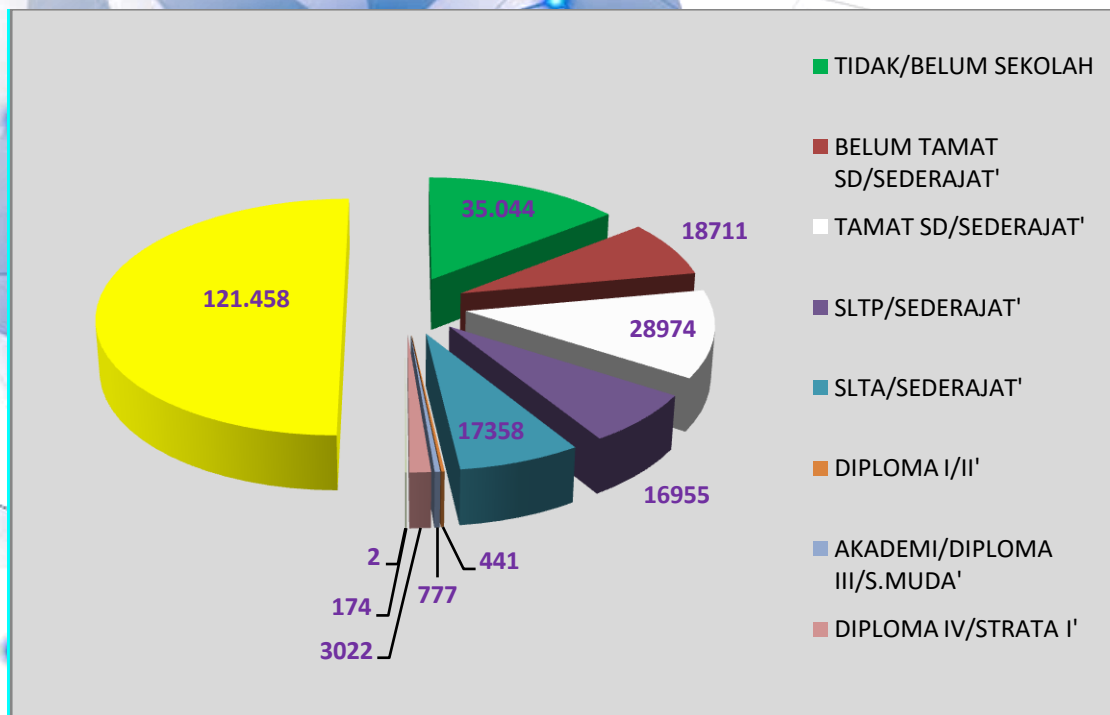
Sumber Data: DKB Semester I Tahun 2022

**JUMLAH PENDUDUK BERDASARKAN PENDIDIKAN AKHIR
DAN JENIS KELAMIN DI KABUPATEN SIJUNJUNG**

Kode	Pendidikan Akhir	Jenis Kelamin		Total
		Laki-Laki	Perempuan	
1	Tidak/Blm Sekolah	35.044	33.183	68.227
2	Belum Tamat Sd/Sederajat	18711	16962	35673
3	Tamat Sd/Sederajat	28974	27930	56904
4	SLTP/Sederajat	16955	15759	32714
5	SLTA/Sederajat	17358	17038	34396
6	Diploma I/II	441	1085	1526
7	Akademi/Diploma Iii/Sarjana Muda	777	1762	2539
8	Diploma Iv/Strata I	3022	5130	8152
9	Strata-II	174	161	335
10	Strata-III	2	1	3
JUMLAH		121.458	119.011	240.469

Sumber Data: DKB Semester I Tahun 2022

**GRAFIK JUMLAH PENDUDUK BERDASARKAN PENDIDIKAN AKHIR
DAN JENIS KELAMIN DI KABUPATEN SIJUNJUNG**



Sumber Data: DKB Semester I Tahun 2022

**JUMLAH PENDUDUK BERDASARKAN PENDIDIKAN
DAN JENIS KELAMIN PER KECAMATAN**

No	Kecamatan	Tidak/ Belum Sekolah	Belum Tamat SD	Tamat SD	SLTP	SLTA	Diploma I/II	Akade mi D III	Diplom a IV/S-I	S-II	S- III	JUMLAH
1	Tanjung Gadang	8.237	4.704	7.211	3.581	2.942	89	166	533	14	0	27.477
2	Sijunjung	13.205	7.339	10.091	5.888	8.201	402	746	2.769	173	2	48.816
3	IV Nagari	4.386	2.159	2.850	2.505	2.858	120	208	683	31	0	15.800
4	Kamang Baru	15.886	7.109	13.252	7.161	6.215	218	391	1.149	23	0	51.404
5	Lubuk Tarok	4.842	2.701	5.004	2.798	2.169	79	126	479	14	0	18.212
6	Koto VII	11.474	6.122	8.934	4.866	5.510	292	385	1.165	37	0	38.785
7	Sumpur Kudus	7.083	3.843	7.303	4.071	3.308	157	231	704	15	0	26.715
8	Kupitan	3.114	1.696	2.259	1.844	3.193	169	286	670	28	1	13.260
Jumlah		68.227	35.673	56.904	32.714	34.396	1.526	2.539	8.152	335	3	240.469

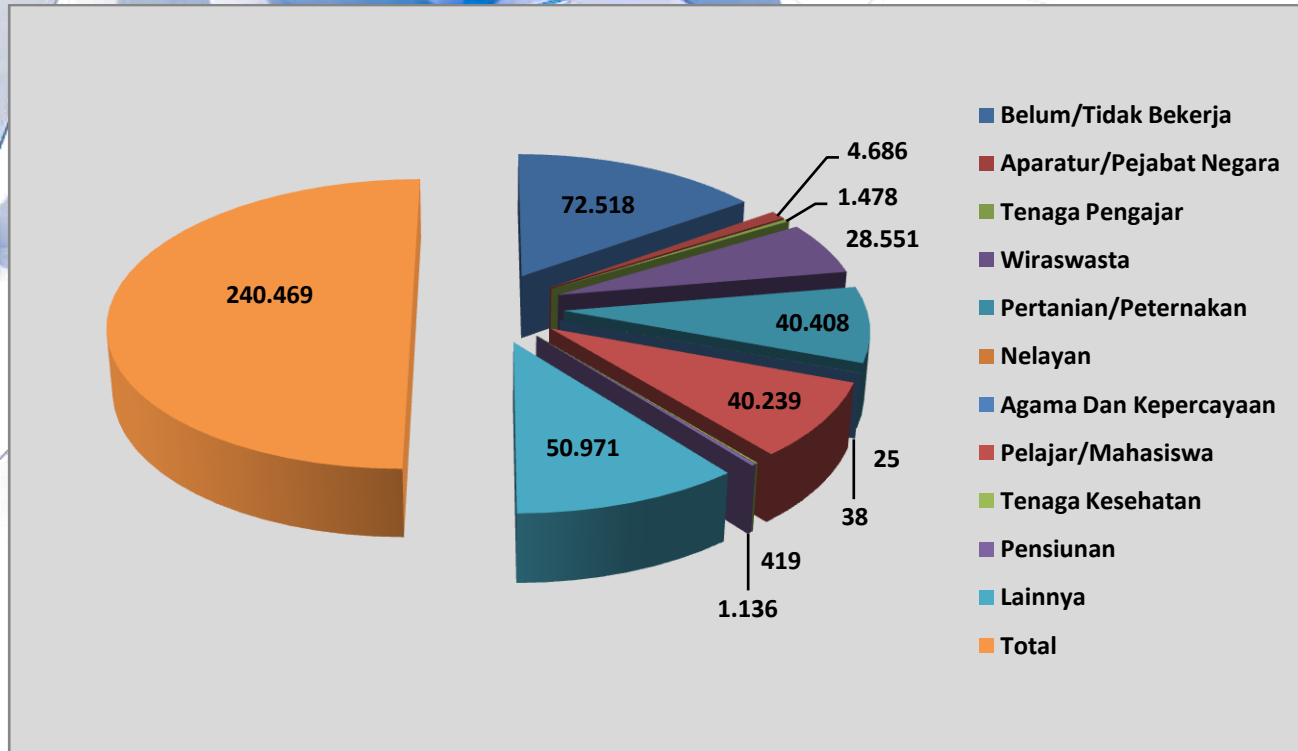
Sumber Data: DKB Semester I Tahun 2022

**JUMLAH PENDUDUK BERDASARKAN PEKERJAAN
DAN JENIS KELAMIN**

No	Jenis Pekerjaan	Jenis Kelamin		Jumlah
		Laki-Laki	Perempuan	
1	Belum/Tidak Bekerja	38.242	34.276	72.518
2	Aparatur/Pejabat Negara	2.402	2.284	4.686
3	Tenaga Pengajar	329	1.149	1.478
4	Wiraswasta	23.868	4.683	28.551
5	Pertanian/Peternakan	33.746	6.662	40.408
6	Nelayan	23	2	25
7	Agama Dan Kepercayaan	38	0	38
8	Pelajar/Mahasiswa	22.083	18.156	40.239
9	Tenaga Kesehatan	36	383	419
10	Pensiunan	668	468	1.136
11	Lainnya	23	50.948	50.971
JUMLAH		121.458	119.011	240.469

Sumber Data: DKB Semester I Tahun 2022

GRAFIK JUMLAH PENDUDUK BERDASARKAN PEKERJAAN DAN JENIS KELAMIN



**JUMLAH PENDUDUK BERDASARKAN
JENIS PEKERJAAN DI KABUPATEN SIJUNJUNG**

No	KECAMATAN	Belum/ Tidak Bekerja	Aparatur /Pejabat Negara	Tenaga Pengajar	Wira swasta	Pertanian /Peternakan	Agama Dan Kepercayaan	Pelajar / Mahasiswa	Tenaga Kesehatan	Pensiunan	Lainnya	Jumlah
1	Tanjung Gadang	8.885	225	103	2.944	5.275	1	4.190	29	46	27.477	27.477
2	Sijunjung	13.883	2.013	472	6.776	7.487	14	8.789	142	474	48.816	48.816
3	IV Nagari	4.693	454	81	2.084	2.192	1	2.846	26	85	15.800	15.800
4	Kamang Baru	16.288	480	297	6.602	8.231	11	7.815	90	50	51.404	51.404
5	Lubuk Tarok	5.074	187	75	1.682	3.512	0	3.384	17	18	18.212	18.212
6	Koto VII	12.382	666	162	4.474	6.796	10	5.921	46	216	38.785	38.785
7	Sumpur Kudus	7.805	220	163	1.995	5.426	1	4.589	39	72	26.715	26.715
8	Kupitan	3.508	441	125	1.994	1.514	0	2.705	30	175	13.260	13.260
	Jumlah	72.518	4.686	1.478	28.551	40.433	38	40.239	419	1.136	50.971	240.469

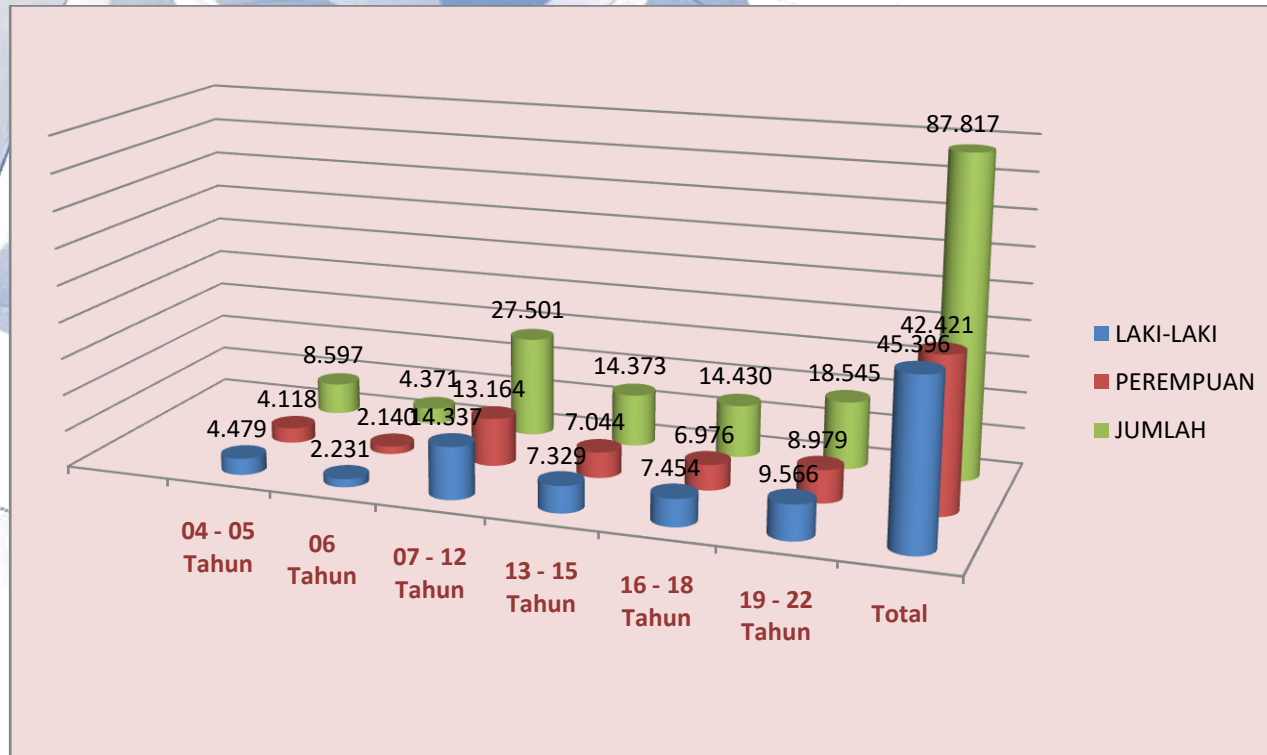
Sumber Data: DKB Semester I Tahun 2022

**JUMLAH PENDUDUK BERDASARKAN
USIA PENDIDIKAN DAN JENIS KELAMIN**

No	Usia Pendidikan	Jenis Kelamin		Total
		Laki-Laki	Perempuan	
1	04 - 05 Tahun	4.479	4.118	8.597
2	06 Tahun	2.231	2.140	4.371
3	07 - 12 Tahun	14.337	13.164	27.501
4	13 - 15 Tahun	7.329	7.044	14.373
5	16 - 18 Tahun	7.454	6.976	14.430
6	19 - 22 Tahun	9.566	8.979	18.545
	Jumlah	45.396	42.421	87.817

Sumber Data: DKB Semester I Tahun 2022

**GRAFIK JUMLAH PENDUDUK BERDASARKAN
USIA PENDIDIKAN DAN JENIS KELAMIN**



**JUMLAH PENDUDUK BERDASARKAN
USIA PENDIDIKAN PER KECAMATAN**

No	Kecamatan	Usia Pendidikan (Tahun)						JUMLAH
		04-05	06	07-12	13 - 15	16 - 18	19 - 22	
1	Tanjung Gadang	1.066	492	3.192	1.677	1.655	2.171	10.253
2	Sijunjung	1.720	914	5.584	2.798	2.811	3.542	17.369
3	IV Nagari	537	293	1.764	948	1.022	1.205	5.769
4	Kamang Baru	1.958	1.000	6.041	3.058	2.958	3.940	18.955
5	Lubuk Tarok	640	306	1.957	1.053	1.144	1.485	6.585
6	Koto VII	1.452	734	4.632	2.317	2.313	3.034	14.482
7	Sumpur Kudus	841	432	2.846	1.689	1.692	2.122	9.622
8	Kupitan	383	200	1.485	833	835	1.046	4.782
	Jumlah	8.597	4.371	27.501	14.373	14.430	18.545	87.775

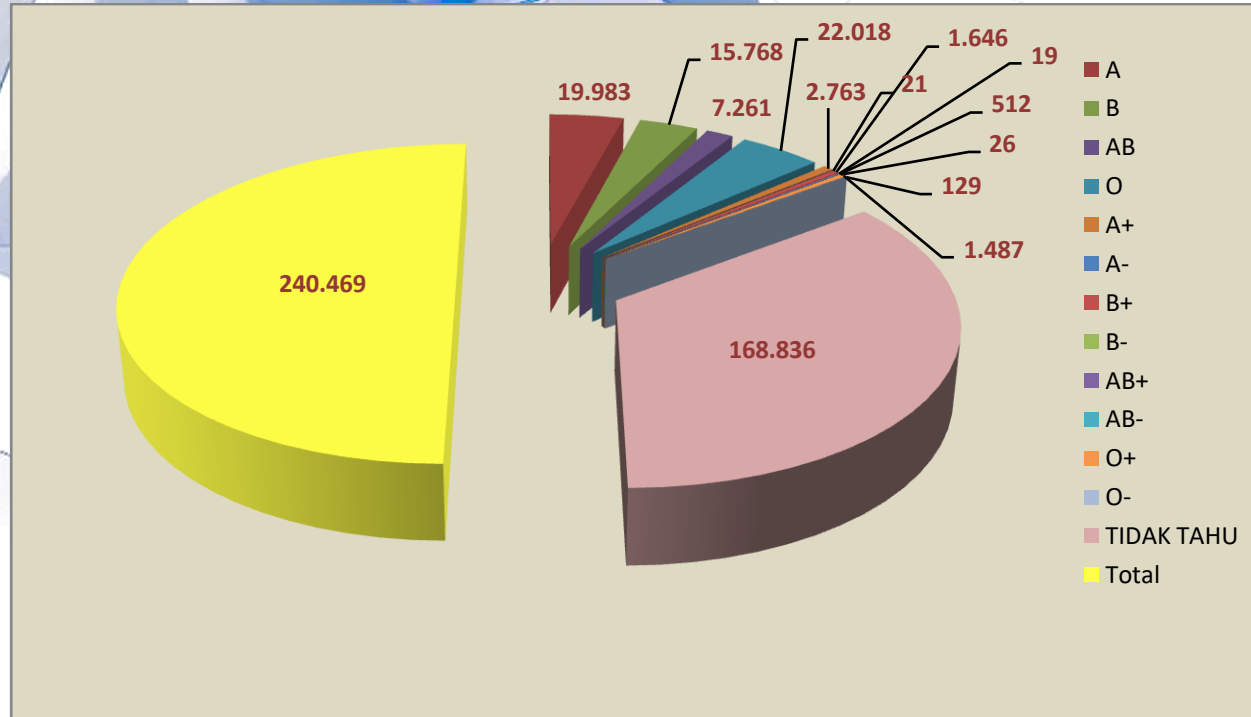
Sumber Data: DKB Semester I Tahun 2022

**JUMLAH PENDUDUK BERDASARKAN
GOLONGAN DARAH DAN JENIS KELAMIN**

Kode	Golongan Darah	Jenis Kelamin		Total
		Laki-Laki	Perempuan	
1	A	9.821	10.162	19.983
2	B	7.680	8.088	15.768
3	AB	3.734	3.527	7.261
4	O	12.038	9.980	22.018
5	A+	1.441	1.322	2.763
6	A-	7	14	21
7	B+	820	826	1.646
8	B-	7	12	19
9	AB+	250	262	512
10	AB-	11	15	26
11	O+	729	758	1.487
12	O-	69	60	129
13	TIDAK TAHU	84.851	83.985	168.836
	Jumlah	121.458	119.011	240.469

Sumber Data: DKB Semester I Tahun 2022

**GRAFIK JUMLAH PENDUDUK KABUPATEN SIJUNJUNG
BERDASARKAN GOLONGAN DARAH**



**JUMLAH PENDUDUK BERDASARKAN
GOLONGAN DARAH PER KECAMATAN**

No	KECAMATAN	Golongan Darah													Jumlah
		A	B	AB	O	A+	A-	B+	B-	AB+	AB-	O+	O-	Tidak Tahu	
1	Tanjung Gadang	1.991	2.114	799	2.300	291	6	169	3	48	2	122	15	27.477	27.477
2	Sijunjung	4.420	3.478	1.620	5.075	596	2	378	5	110	3	332	17	48.816	48.816
3	IV Nagari	1.354	1.175	574	1.465	172	2	131	0	35	0	96	8	15.800	15.800
4	Kamang Baru	3.485	3.070	1.337	4.727	369	3	248	6	63	11	228	43	51.404	51.404
5	Lubuk Tarok	1.499	1.089	524	1.472	282	0	168	3	60	0	143	6	18.212	18.212
6	Koto-VII	3.463	2.556	1.250	3.423	499	5	315	1	109	3	301	21	38.785	38.785
7	Sumpur Kudus	2.353	1.320	654	1.895	414	2	203	0	76	6	222	12	26.715	26.715
8	Kupitan	1.418	966	503	1.661	140	1	34	1	11	1	43	7	13.260	13.260
Jumlah		19.983	15.768	7.261	22.018	2.763	21	1.646	19	512	26	1.487	129	168.836	240.469

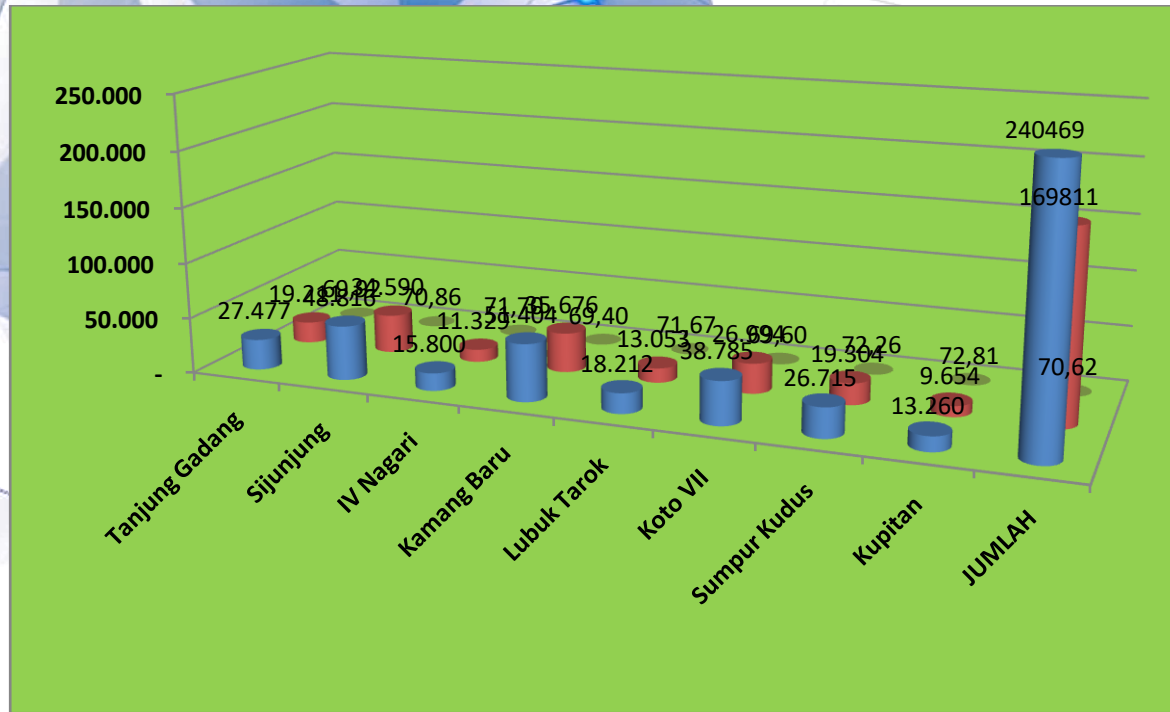
Sumber Data: DKB Semester I Tahun 2022

**JUMLAH PENDUDUK WAJIB KTP
DAN KEPEMILIKAN KTP-EL**

No	Kecamatan	Penduduk	Wajib KTP	Psn Wktp	Kepemilikan	Psn Kepemilikan
1	Tanjung Gadang	27.477	19.211	69,92	18.231	94,90
2	Sijunjung	48.816	34.590	70,86	33.227	96,06
3	IV Nagari	15.800	11.329	71,70	10.790	95,24
4	Kamang Baru	51.404	35.676	69,40	33.952	95,17
5	Lubuk Tarok	18.212	13.053	71,67	12.441	95,31
6	Koto VII	38.785	26.994	69,60	25.699	95,20
7	Sumpur Kudus	26.715	19.304	72,26	18.440	95,52
8	Kupitan	13.260	9.654	72,81	9.272	96,04
	Jumlah	240.469	169.811	70,62	162.052	95,43

Sumber Data: DKB Semester I Tahun 2022

**GRAFIK PERSENTASE KEPEMILIKAN KTP-EL
PER KECAMATAN**



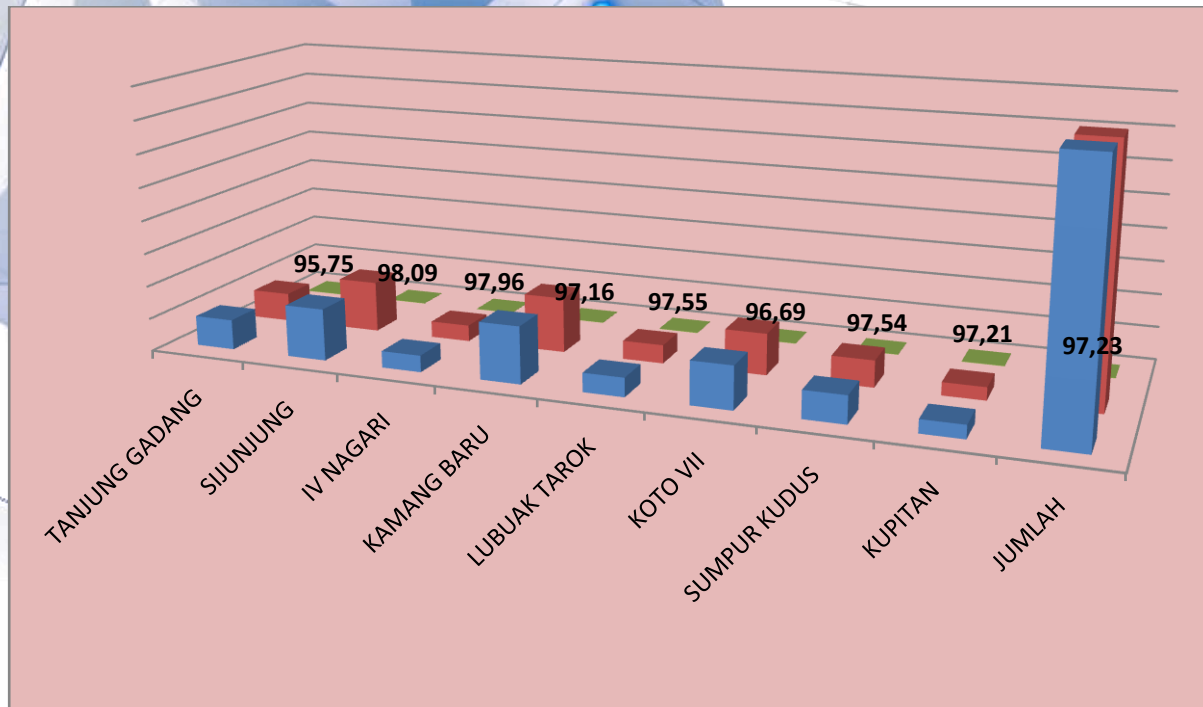
JUMLAH ANAK 0-17 TAHUN

DAN KEPEMILIKAN AKTA KELAHIRAN PER KECAMATAN

No	Kecamatan	Anak 0-17 Tahun	Kepemilikan Akta	Psn Kepemilikan	Belum Memiliki Akta	Psn Belum Memiliki Akta
1	Tanjung Gadang	9.078	8.692	95,75	386	4,25
2	Sijunjung	15.670	15.371	98,09	299	1,91
3	IV Nagari	5.009	4.907	97,96	102	2,04
4	Kamang Baru	17.191	16.702	97,16	489	2,84
5	Lubuk Tarok	5.725	5.585	97,55	140	2,45
6	Koto VII	12.916	12.488	96,69	428	3,31
7	Sumpur Kudus	8.261	8.058	97,54	203	2,46
8	Kupitan	4.021	3.909	97,21	112	2,79
	Jumlah	77.871	75.712	97,23	2.159	2,77

Sumber Data: DKB Semester I Tahun 2022

**GRAFIK PERSENTASE KEPEMILIKAN AKTA KELAHIRAN
UMUR 0-17 TAHUN PER KECAMATAN**



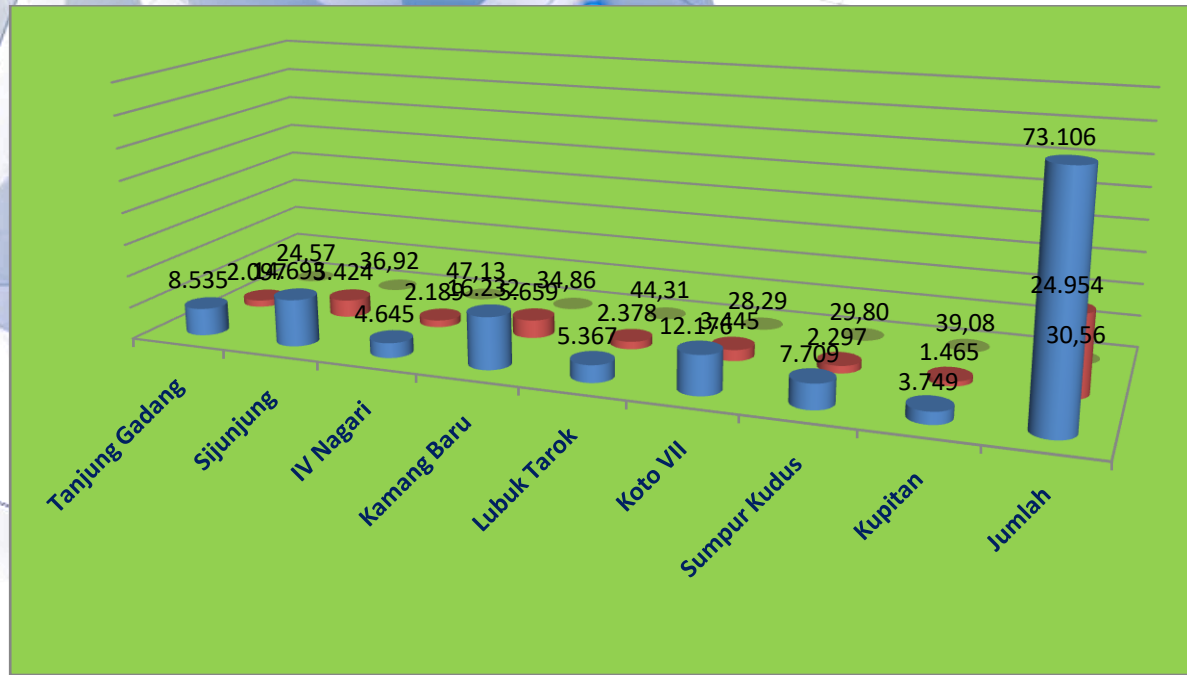
Sumber Data: DKB Semester I Tahun 2022

**JUMLAH ANAK USIA DI BAWAH 17 TAHUN
DAN KEPEMILIKAN KARTU IDENTITAS ANAK (KIA) PER KECAMATAN**

No	Kecamatan	Anak Usia Di Bawah 17 Tahun	Kepemilikan KIA	Psn Kepemilikan	Belum Memiliki KIA	Psn Belum Memiliki KIA
1	Tanjung Gadang	8.535	2.097	24,57	6.438	75,43
2	Sijunjung	14.693	5.424	36,92	9.269	63,08
3	IV Nagari	4.645	2.189	47,13	2.456	52,87
4	Kamang Baru	16.232	5.659	34,86	10.573	65,14
5	Lubuk Tarok	5.367	2.378	44,31	2.989	55,69
6	Koto VII	12.176	3.445	28,29	8.731	71,71
7	Sumpur Kudus	7.709	2.297	29,80	5.412	70,20
8	Kupitan	3.749	1.465	39,08	2.284	60,92
	Jumlah	73.106	24.954	30,56	48.152	65,87

Sumber Data: DKB Semester I Tahun 2022

GRAFIK PERSENTASE KEPEMILIKAN KARTU IDENTITAS ANAK (KIA)



Sumber Data: DKB Semester I Tahun 2022