



H. HAMSUARDI, S.Ag H. RISNAWANTO, SE
BUPATI DAN WAKIL BUPATI PASAMAN BARAT



DISDUKCAPIL PASAMAN BARAT

Alamat : Jln. M. Natsir No. 9 Simpang Empat, Tlp/Faks : 0753-466353, Kode Pos : 26366



INNOVATIVE

ACHIEVEMENT

HAPPINESS

BUKU DATA AGREGAT KEPENDUDUKAN KAB. PASAMAN BARAT

SEMESTER II
TAHUN
2023

SUMBER DATA DKB PDAK PUSAT



KATA PENGANTAR

Assalamu'alaikum Warahmatullahi Wabarakaatuh



Syukur Alhamddulillahi Rabbil 'Aalamiin senantiasa dipersembahkan kehadiran Allah Subhanahu wa ta'ala berkat limpahan Rahmat dan KaruniaNYA, sehingga Penyusunan Buku Data Agregat Kependudukan Kabupaten Pasaman Barat Semester II Tahun 2023 dapat diselesaikan.

Penyusunan Buku Data Agregat Kependudukan Kabupaten Pasaman Barat Semester II Tahun 2023 ini adalah data kependudukan yang telah dikonsolidasikan dan dibersihkan oleh Kementerian Dalam Negeri melalui Data Center diharapkan dapat memberikan gambaran tentang kondisi kependudukan di Pasaman Barat secara ringkas, dan juga dapat menjadi bahan rujukan/kajian dalam perencanaan dan evaluasi kegiatan pembangunan.

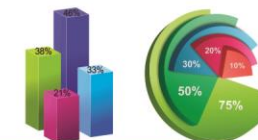
Disadari bahwa Buku Data Agregat Kependudukan Kabupaten Pasaman Barat Semester II Tahun 2023 ini masih sarat dengan kekurangan. Oleh sebab itu kritik dan saran yang membangun dari berbagai pihak kami harapkan untuk penyempurnaan di masa mendatang.

Semoga Buku Data Agregat Kependudukan Kabupaten Pasaman Barat Semester II Tahun 2023 ini bermanfaat dan mampu menjawab kebutuhan para pengguna data kependudukan sekalian.

Assalamu'alaikum Warahmatullahi Wabarakaatuh

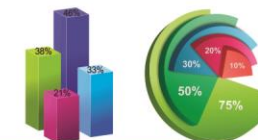
Simpang Empat, 2024
Kepala Dinas
Kependudukan dan Pencatatan Sipil
Kabupaten Pasaman Barat

YULISNA, SH.
NIP. 19650703 199102 2 001



DAFTAR ISI

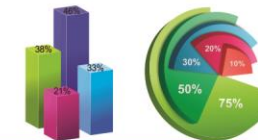
KATA PENGANTAR	i
DAFTAR ISI	ii
DASAR HUKUM, PENGERTIAN DAN KEWENANGAN DAN TUGAS	v
1. Dasar Hukum	v
2. Pengertian	v
3. Kewenangan dan Tugas	vi
PENGUMPULAN (KONSOLIDASI) DATABASE SIAK KABUPATEN/KOTA	viii
DATA AGREGAT KEPENDUDUKAN	
A. KUANTITAS PENDUDUK.....	1
1. Persebaran Penduduk	1
1.1. Jumlah Penduduk Kecamatan Menurut Jenis Kelamin	1
1.2. Grafik Jumlah Penduduk Kabupaten Pasaman Barat Menurut Kecamatan	2
1.3. Jumlah Penduduk Nagari Menurut Jenis Kelamin	3
2. Penduduk Menurut Kelompok Umur dan Jenis Kelamin	7
2.1. Jumlah Penduduk Kabupaten Pasaman Barat Menurut Kelompok Umur dan Jenis Kelamin	7
2.2. Penduduk Kabupaten Pasaman Barat Menurut Usia Muda (0-14 Tahun), Produktif (15-64 Tahun), dan Tua (>=65 Tahun).....	8
2.3. Grafik Penduduk menurut Usia Muda (0-14 Tahun), Produktif (15-64 Tahun), dan Tua (>=65 Tahun)	8
2.4. Penduduk Kecamatan Menurut Usia Produktif (15-64 Tahun), dan Jenis Kelamin	9
2.5. Penduduk Nagari Menurut Usia Produktif (15-64 Tahun), dan Jenis Kelamin	10
3. Penduduk Menurut Pendidikan Yang Ditamatkan.....	14
Penduduk Kabupaten Pasaman Barat Menurut Pendidikan Ditamatkan dan Jenis Kelamin	14
4. Penduduk Menurut Pekerjaan	15
4.1. Penduduk Kabupaten Pasaman Barat Menurut Pekerjaan dan Jenis Kelamin	16
4.2. Grafik Penduduk Kabupaten Pasaman Barat Menurut Pekerjaan	16



5. Penduduk Menurut Agama	17
5.1. Penduduk Menurut Agama dan Jenis Kelamin	17
5.2. Grafik Penduduk Menurut Agama	17
6. Penduduk Menurut Status Perkawinan	18
6.1. Penduduk Menurut Status Perkawinan dan Jenis Kelamin	18
6.2. Grafik Penduduk Menurut Status Perkawinan	18
7. Penduduk Menurut Disabilitas	19
Penduduk Menurut Disabilitas dan Jenis Kelamin	19
8. Penduduk Menurut Golongan Darah	20
Penduduk Menurut Golongan Darah dan Jenis Kelamin	20
B. KUANTITAS KELUARGA	21
1. Kepala Keluarga Menurut kecamatan dan Jenis Kelamin	21
2. Jumlah Kepala Keluarga Menurut Nagari dan Jenis Kelamin	22
3. Penduduk Menurut Keanggotaan Keluarga.....	26
3.1. Penduduk Menurut Status Hubungan Dalam Keluarga dan Jenis Kelamin	26
3.2. Penduduk dan Kepala Keluarga Serta Rata-Rata Jumlah Anggota Keluarga Menurut Kecamatan.....	27
4. Kepala Keluarga Kabupaten Pasaman Barat Menurut Status Perkawinan	28
4.1. Kepala Keluarga Kabupaten Pasaman Barat Menurut Status Perkawinan dan Jenis Kelamin	28
4.2. Grafik Kepala Keluarga Kabupaten Pasaman Barat Menurut Status Perkawinan dan Jenis Kelamin	28
5. Kepala Keluarga Menurut Pendidikan Yang Ditamatkan	29
Kepala Keluarga Menurut Pendidikan Ditamatkan dan Jenis Kelamin	29
C. KEPEMILIKAN DOKUMEN	30
1. Kartu Keluarga	30
Jumlah Penduduk Kecamatan Menurut Kepemilikan Kartu Keluarga	30
2. Kartu Tanda Penduduk	31
Jumlah Penduduk Kecamatan Menurut Kepemilikan dan Wajib KTP-el	31



3. Akta Kelahiran	32
3.1. Jumlah Penduduk Kecamatan Menurut Kepemilikan Akta Kelahiran dan Jenis Kelamin	32
3.2. Jumlah Anak Kecamatan Usia 0 –18 Tahun Menurut Kepemilikan Akta Kelahiran	33
4. Akta Perkawinan/Surat Nikah	34
Jumlah Penduduk Kabupaten Pasaman Barat Menurut Kepemilikan Akta Perkawinan/Surat Nikah.. ..	34
5. Akta Perceraian/Surat Cerai	35
Jumlah Penduduk Kecamatan Menurut Kepemilikan Akta Perceraian/Surat Cerai.....	35
6. Kartu Identitas Anak	36
Jumlah Penduduk Kecamatan Menurut Kepemilikan Kartu Identitas Anak	36
D. MOBILITAS PENDUDUK	37
1. Angka Migrasi Masuk Menurut Kecamatan	37
2. Angka Migrasi Keluar Menurut Kecamatan.....	38
3. Angka Rekapitulasi Migrasi Menurut Kecamatan	39



DASAR HUKUM, PENGERTIAN, DAN KEWENANGAN

1. DASAR HUKUM

1. Undang-Undang Nomor 23 Tahun 2006 tentang Administrasi Kependudukan
2. Undang-Undang Nomor 24 Tahun 2013 tentang Perubahan atas Undang-Undang No. 23 Tahun 2006 tentang Administrasi Kependudukan
3. Peraturan Pemerintah Nomor 37 Tahun 2007 tentang Pelaksanaan Undang-Undang No. 23 Tahun 2006 tentang Administrasi Kependudukan
4. Peraturan Pemerintah Nomor 102 Tahun 2012 tentang Perubahan atas Peraturan Pemerintah Nomor 37 Tahun 2007 tentang Pelaksanaan Undang-Undang No. 23 Tahun 2006 tentang Administrasi Kependudukan
5. Peraturan Menteri Dalam Negeri R.I. Nomor 25 Tahun 2011 tentang Pedoman Pengkajian Pengembangan dan Pengelolaan Sistem Informasi Administrasi Kependudukan

2. PENGERTIAN

- *Penduduk* adalah Warga Negara Indonesia dan Orang Asing yang bertempat tinggal di Indonesia (Undang-undang No. 24 Tahun 2013 Pasal 1 Nomor 2.)
- *Menteri* adalah menteri yang bertanggung jawab dalam urusan pemerintahan dalam negeri (Undang-undang No. 24 Tahun 2013 Pasal 1 Nomor 5.)
- *Penyelenggara* adalah Pemerintah, pemerintah provinsi dan pemerintah kabupaten/kota yang bertanggung jawab dan berwenang dalam urusan Administrasi Kependudukan (Undang-undang No. 24 Tahun 2013 Pasal 1 Nomor 6.)
- *Instansi Pelaksana* adalah perangkat pemerintah kabupaten/kota yang bertanggung jawab dan berwenang melaksanakan pelayanan dalam urusan Administrasi Kependudukan (Undang-undang No. 24 Tahun 2013 Pasal 1 Nomor 7.)
- *Data Kependudukan* adalah data perseorangan dan/atau data agregat yang terstruktur sebagai hasil dari kegiatan Pendaftaran Penduduk dan Pencatatan Sipil (Undang-undang No. 24 Tahun 2013 Pasal 1 Nomor 9.)
Data Kependudukan terdiri atas data perseorangan dan/atau data agregat Penduduk (Pasal 58 Ayat (1))



- *Data Agregat meliputi* himpunan data perseorangan yang berupa data kuantitatif dan data kualitatif (Undang-undang No. 24 Tahun 2013 Pasal 58 Ayat (3)).
- *Data Agregat* adalah kumpulan data tentang Peristiwa Kependudukan, Peristiwa Penting, Jenis Kelamin, Kelompok Usia, Agama, Pendidikan dan Pekerjaan. Data Kuantitatif adalah data yang berupa angka-angka. Data Kualitatif adalah data yang berupa penjelasan (Undang-undang No. 24 Tahun 2013 Penjelasan Pasal 58 Ayat (3)).
- *Database* adalah kumpulan berbagai jenis data kependudukan yang tersimpan secara sistematis, terstruktur dan saling berhubungan dengan menggunakan perangkat lunak, perangkat keras dan jaringan komunikasi data (Peraturan Menteri Dalam Negeri R.I. Nomor 25 Tahun 2011).

3. KEWENANGAN DAN TUGAS

- a. Pengelolaan dan penyajian Data Kependudukan berskala Nasional merupakan kewenangan Menteri Dalam Negeri (Undang-Undang No. 24 Tahun 2013 Pasal 5 huruf e). Data Kependudukan skala Nasional diterbitkan secara berkala per semester, yaitu untuk semester pertama yang diterbitkan tanggal 30 Juni dan semester kedua yang diterbitkan tanggal 31 Desember. (Undang-undang No. 24 Tahun 2013 Penjelasan Pasal 5 huruf e).
- b. Penyajian Data Kependudukan berskala Provinsi berasal dari Data Kependudukan yang telah dikonsolidasikan dan dibersihkan oleh Kementerian Dalam Negeri merupakan kewenangan Gubernur (Undang-Undang No. 24 Tahun 2013 Pasal 6 huruf d). Data Kependudukan berskala Provinsi diterbitkan secara berkala per semester, yaitu untuk semester pertama yang diterbitkan tanggal 30 Juni dan semester kedua yang diterbitkan tanggal 31 Desember (Undang-undang No. 24 Tahun 2013 Penjelasan Pasal 6 huruf d).
- c. Penyajian Data Kependudukan berskala Kabupaten/Kota berasal dari Data Kependudukan yang telah dikonsolidasikan dan dibersihkan oleh Kementerian Dalam Negeri merupakan kewenangan Bupati/Walikota (Undang-Undang No. 24 Tahun 2013 Pasal 7 ayat (1) huruf g). Kecuali di Provinsi Daerah Khusus Ibukota dilaksanakan oleh Pemerintah Provinsi Daerah Khusus Ibukota Jakarta (Undang-undang No. 24 Tahun 2013 Pasal 7 ayat (2)). Data Kependudukan berskala Kabupaten/Kota diterbitkan secara berkala per semester, yaitu untuk semester pertama yang diterbitkan tanggal 30 Juni dan semester kedua yang diterbitkan tanggal 31 Desember (Undang-undang No. 24 Tahun 2013 Penjelasan 7 ayat (1) huruf g).
- d. Pengelolaan Database Kependudukan dilakukan oleh
 1. Direktorat Jenderal Kependudukan dan Pencatatan Sipil, Kementerian Dalam Negeri;



2. Satuan Kerja Perangkat Daerah Provinsi yang membidangi urusan kependudukan dan pencatatan sipil; dan
 3. Dinas Kependudukan dan Pencatatan Sipil Kabupaten/Kota (Peraturan Menteri Dalam Negeri R.I. Nomor 25 Tahun 2011, Pasal 40).
- e. Pengelolaan Database Kependudukan oleh Direktorat Jenderal Kependudukan dan Pencatatan Sipil Kementerian Dalam Negeri, berupa verifikasi dan validasi data serta penyajian dan pendistribusian data berskala nasional (Peraturan Menteri Dalam Negeri R.I. Nomor 25 Tahun 2011, Pasal 41 Ayat (1)).
- f. Pengelolaan Database Kependudukan oleh Satuan Kerja Perangkat Daerah Provinsi yang membidangi urusan kependudukan dan pencatatan sipil, berupa verifikasi dan validasi data serta penyajian dan pendistribusian data berskala provinsi (Peraturan Menteri Dalam Negeri R.I. Nomor 25 Tahun 2011, Pasal 41 Ayat (2)).
- g. Pengelolaan Database Kependudukan oleh Dinas Kependudukan dan Pencatatan Sipil Kabupaten/Kota, meliputi
1. Perekaman pendaftaran penduduk dan pencatatan sipil;
 2. Verifikasi dan validasi data;
 3. Pengiriman data ke Direktorat Jenderal Kependudukan dan Pencatatan Sipil Kementerian Dalam Negeri dan ke provinsi; dan
 4. Penyajian dan pendistribusian data berskala Kabupaten/Kota. (Peraturan Menteri Dalam Negeri R.I. Nomor 25 Tahun 2011, Pasal 41 Ayat (3))



PENGUMPULAN (KONSOLIDASI) DATABASE SIAK KABUPATEN/KOTA

Undang-undang No. 24 Tahun 2013 tentang Perubahan atas Undang-undang No. 23 Tahun 2006 tentang Administrasi Kependudukan, Pasal 6 huruf d dan Pasal 7 huruf g mengamanatkan bahwa penyajian Data Kependudukan berskala Provinsi atau Kabupaten/Kota berasal dari Data Kependudukan yang telah dikonsolidasikan dan dibersihkan (DKB) oleh Kementerian Dalam Negeri.

Dalam rangka mengefektifkan amanat Undang-undang No. 24 Tahun 2013, Kementerian Dalam Negeri melalui Direktorat Jenderal Kependudukan dan Pencatatan Sipil, Direktorat Pengelolaan Informasi Administrasi Kependudukan memanfaatkan jaringan komunikasi data (On line) agar Database SIAK (khususnya database pendaftaran penduduk) dari setiap Dinas Kependudukan dan Pencatatan Sipil (Disdukcapil) Kabupaten/Kota terkumpul (konsolidasi) di Kementerian Dalam Negeri.

Khusus Disdukcapil Kabupaten/Kota yang terkendala jaringan komunikasi data, Tim PDAK berkoordinasi dengan Sub Direktorat Sistem Informasi Administrasi Kependudukan (SIAK) dan Penyedia Jasa Jaringan serta Administrator Database/Pengelola SIAK Kabupaten/Kota. Apabila upaya maksimal mengatasi masalah kendala jaringan komunikasi data (Offline), Tim PDAK menghubungi dan meminta kepada Administrator Database/Pengelola SIAK Kabupaten/Kota agar sesegera mungkin file DMP (backup database) diterima Tim PDAK.



**DATA AGREGAT KEPENDUDUKAN
SEMESTER II TAHUN 2023**



A. KUANTITAS PENDUDUK

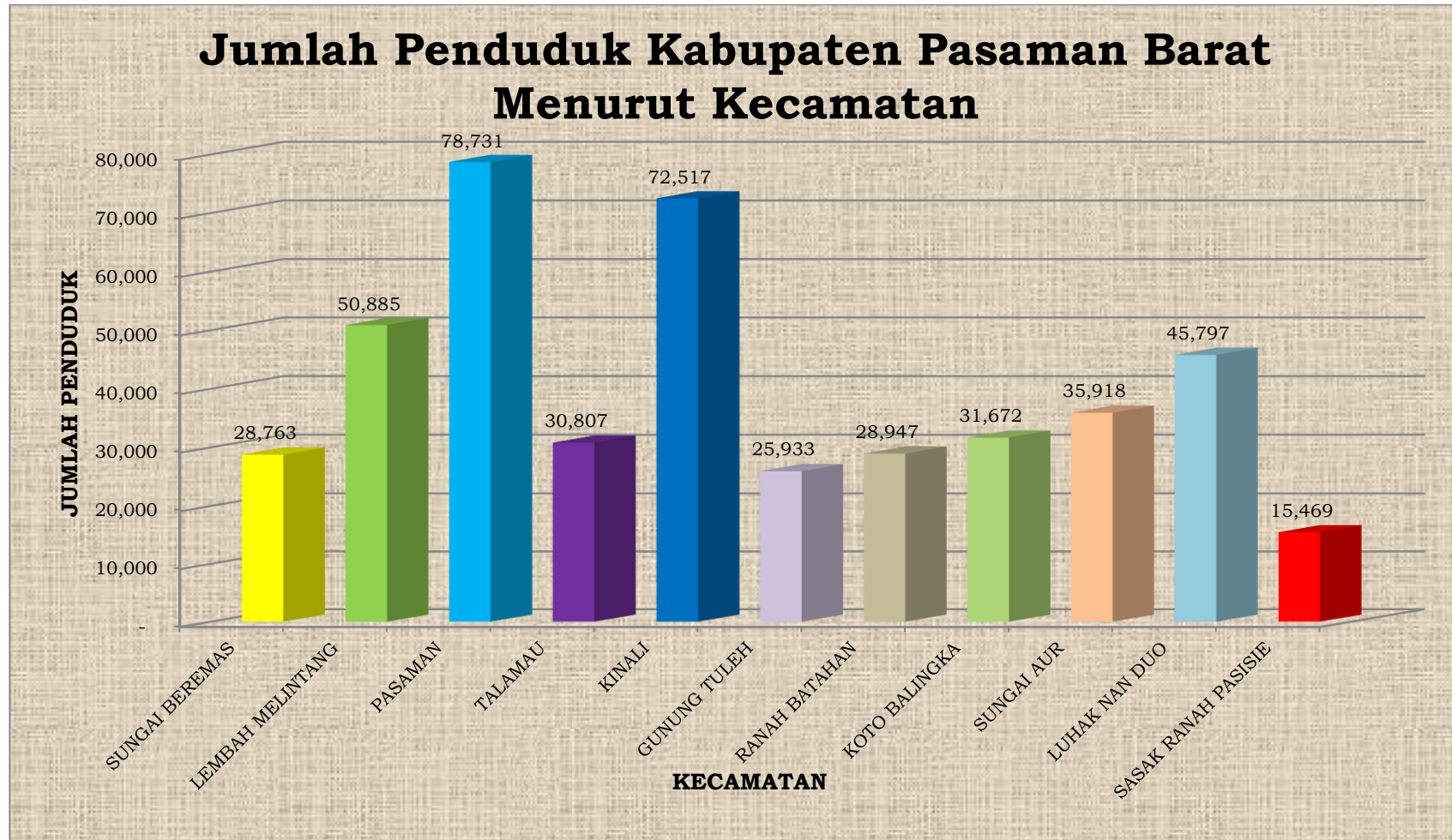
1. Persebaran Penduduk

1.1. Jumlah Penduduk Kecamatan Menurut Jenis Kelamin

NO	KECAMATAN	JENIS KELAMIN				JUMLAH	
		LAKI-LAKI		PEREMPUAN			
		n(JIWA)	%	n(JIWA)	%	n(JIWA)	%
1	SUNGAI BEREMAS	14,686	6.55	14,077	6.36	28,763	6.46
2	LEMBAH MELINTANG	25,380	11.33	25,505	11.52	50,885	11.42
3	PASAMAN	39,439	17.60	39,292	17.75	78,731	17.67
4	TALAMAU	15,630	6.98	15,177	6.86	30,807	6.92
5	KINALI	36,591	16.33	35,926	16.23	72,517	16.28
6	GUNUNG TULEH	13,082	5.84	12,851	5.81	25,933	5.82
7	RANAH BATAHAN	14,447	6.45	14,500	6.55	28,947	6.50
8	KOTO BALINGKA	15,813	7.06	15,859	7.16	31,672	7.11
9	SUNGAI AUR	18,097	8.08	17,821	8.05	35,918	8.06
10	LUHAK NAN DUO	23,073	10.30	22,724	10.27	45,797	10.28
11	SASAK RANAH PESISIR	7,828	3.49	7,641	3.45	15,469	3.47
KABUPATEN PASAMAN BARAT		224,066	100	221,373	100	445,439	100



1.2. Grafik Jumlah Penduduk Kabupaten Pasaman Barat Menurut Kecamatan

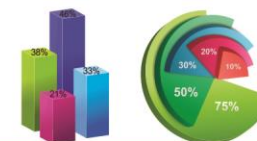




1.3. Jumlah Penduduk Nagari Menurut Jenis Kelamin

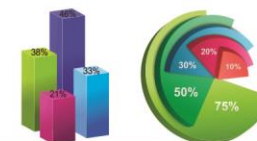
NO	NAGARI	JENIS KELAMIN				PENDUDUK	
		LAKI-LAKI		PEREMPUAN			
		n(Jiwa)	(%)	n(Jiwa)	(%)	n(Jiwa)	(%)
1	AIA BANGIH	14,686	6.55	14,077	6.36	28,763	6.46
2	UJUNG GADING	3,909	1.74	3,968	1.79	7,877	1.77
3	BRASTAGI UJUNG GADING	2,218	0.99	2,265	1.02	4,483	1.01
4	TAMPUS DAMAI UJUNG GADING	2,468	1.10	2,454	1.11	4,922	1.10
5	TALUAK AMBUN UJUNG GADING	1,810	0.81	1,847	0.83	3,657	0.82
6	KOTO GUNUNG UJUNG GADING	2,545	1.14	2,544	1.15	5,089	1.14
7	KOTO SAWAH UJUNG GADING	3,454	1.54	3,396	1.53	6,850	1.54
8	SALIDO SAROHA UJUNG GADING	2,407	1.07	2,532	1.14	4,939	1.11
9	KUAMANG ALAI UJUNG GADING	3,823	1.71	3,846	1.74	7,669	1.72
10	SITUAK UJUNG GADING	2,746	1.23	2,653	1.20	5,399	1.21
11	LINGKUANG AUA	5,633	2.51	5,511	2.49	11,144	2.50
12	AUA KUNIANG	2,603	1.16	2,713	1.23	5,316	1.19
13	AIA GADANG	1,858	0.83	1,859	0.84	3,717	0.83
14	LINGKUANG AUA TIMUR	2,549	1.14	2,522	1.14	5,071	1.14
15	LINGKUANG AUA BARU	3,524	1.57	3,497	1.58	7,021	1.58
16	LINGKUANG AUA BANDARAJA	1,646	0.73	1,684	0.76	3,330	0.75
17	LINGKUANG AUA JAMBAK	1,801	0.80	1,822	0.82	3,623	0.81
18	LINGKUANG AUA KOTO DALAM	2,775	1.24	2,718	1.23	5,493	1.23
19	LINGKUANG AUA BARAT	1,763	0.79	1,762	0.80	3,525	0.79
20	LINGKUANG AUA HILIA	1,889	0.84	1,770	0.80	3,659	0.82

BUKU DATA AGREGAT KEPENDUDUKAN SEMESTER II TAHUN 2023



21	SUKOMANANTI AUA KUNIANG	1,746	0.78	1,780	0.80	3,526	0.79
22	AIA GADANG TIMUR	2,803	1.25	2,740	1.24	5,543	1.24
23	AIA GADANG BARAT	2,288	1.02	2,407	1.09	4,695	1.05
24	PINAGA AUA KUNIANG	2,471	1.10	2,434	1.10	4,905	1.10
25	LUBUAK LANDUA AUA KUNIANG	1,651	0.74	1,623	0.73	3,274	0.74
26	LEMBAH BINUANG AUA KUNIANG	2,439	1.09	2,450	1.11	4,889	1.10
27	KAJAI	1,858	0.83	1,851	0.84	3,709	0.83
28	TALU	1,704	0.76	1,649	0.74	3,353	0.75
29	SINURUIK	3,999	1.78	3,962	1.79	7,961	1.79
30	SIMPANG TIMBO ABU KAJAI	2,483	1.11	2,304	1.04	4,787	1.07
31	KAJAI SELATAN	2,640	1.18	2,600	1.17	5,240	1.18
32	SUNGAI JANIAH TALU	1,557	0.69	1,491	0.67	3,048	0.68
33	TABEK SIRAH TALU	1,389	0.62	1,320	0.60	2,709	0.61
34	KINALI	4,924	2.20	4,987	2.25	9,911	2.22
35	KATIAGAN	1,964	0.88	1,760	0.80	3,724	0.84
36	AMPEK KOTO	3,586	1.60	3,601	1.63	7,187	1.61
37	AMPEK KOTO BARAT	2,629	1.17	2,584	1.17	5,213	1.17
38	BANCAH KARIANG	1,811	0.81	1,840	0.83	3,651	0.82
39	MUDIAK LABUAH	834	0.37	805	0.36	1,639	0.37
40	TANDIKEK	1,128	0.50	1,086	0.49	2,214	0.50
41	LANGGAM SEPAKAT	1,504	0.67	1,418	0.64	2,922	0.66
42	LANGGAM SAIYO	1,353	0.60	1,371	0.62	2,724	0.61
43	ANAM KOTO SELATAN	2,156	0.96	2,192	0.99	4,348	0.98
44	SIGUNANTI	1,996	0.89	1,981	0.89	3,977	0.89
45	KOTO GADANG JAYA	1,870	0.83	1,861	0.84	3,731	0.84
46	ANAM KOTO UTARA	2,342	1.05	2,255	1.02	4,597	1.03
47	BANDUA BALAI	2,894	1.29	2,814	1.27	5,708	1.28

BUKU DATA AGREGAT KEPENDUDUKAN SEMESTER II TAHUN 2023

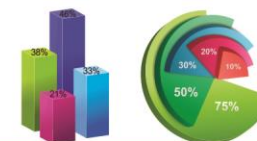


48	BUNUIK	1,511	0.67	1,439	0.65	2,950	0.66
49	PADANG CANDUH	1,226	0.55	1,175	0.53	2,401	0.54
50	LIMAU PURUT	2,863	1.28	2,757	1.25	5,620	1.26
51	MUARO KIAWAI	1,655	0.74	1,623	0.73	3,278	0.74
52	RABI JONGGOR	1,947	0.87	2,008	0.91	3,955	0.89
53	SEBERANG KENAIKAN	2,283	1.02	2,277	1.03	4,560	1.02
54	BAHORAS	1,781	0.79	1,711	0.77	3,492	0.78
55	RANAH SUNGAI MAGELANG	1,114	0.50	1,073	0.48	2,187	0.49
56	MUARO KIAWAI BARAT	1,755	0.78	1,763	0.80	3,518	0.79
57	MUARO KIAWAI HILIR	2,547	1.14	2,396	1.08	4,943	1.11
58	BATAHAN	2,121	0.95	2,120	0.96	4,241	0.95
59	DESA BARU	2,254	1.01	2,340	1.06	4,594	1.03
60	BATAHAN UTARA	1,230	0.55	1,273	0.58	2,503	0.56
61	BATAHAN TENGAH	2,951	1.32	2,949	1.33	5,900	1.32
62	BATAHAN BARAT	2,689	1.20	2,699	1.22	5,388	1.21
63	BATAHAN SELATAN	1,167	0.52	1,181	0.53	2,348	0.53
64	DESA BARU BARAT	2,035	0.91	1,938	0.88	3,973	0.89
65	PARIT	4,221	1.88	4,264	1.93	8,485	1.90
66	KOTO TANGAH	2,906	1.30	2,961	1.34	5,867	1.32
67	KOTO TUO	2,248	1.00	2,253	1.02	4,501	1.01
68	KOTO NAN DUO	2,487	1.11	2,398	1.08	4,885	1.10
69	PEMATANG PANJANG	2,279	1.02	2,303	1.04	4,582	1.03
70	RANAH KOTO TINGGI	1,672	0.75	1,680	0.76	3,352	0.75
71	SUNGAI AUA	4,383	1.96	4,276	1.93	8,659	1.94
72	SALINGKA MUARO	3,319	1.48	3,324	1.50	6,643	1.49
73	RANAH MALINTANG	3,221	1.44	3,154	1.42	6,375	1.43
74	RANAH AIR HAJI	1,853	0.83	1,715	0.77	3,568	0.80

BUKU DATA AGREGAT KEPENDUDUKAN SEMESTER II TAHUN 2023



75	KASIKPUTIH SUNGAI TANANG	1,929	0.86	1,970	0.89	3,899	0.88
76	AUA SERUMPUN	2,060	0.92	2,053	0.93	4,113	0.92
77	SIKILANG SUNGAI AUR SELATAN	1,332	0.59	1,329	0.60	2,661	0.60
78	KOTO BARU	2,830	1.26	2,772	1.25	5,602	1.26
79	KAPA	6,340	2.83	6,209	2.80	12,549	2.82
80	GIRI MAJU	1,765	0.79	1,717	0.78	3,482	0.78
81	OPHIR	2,161	0.96	2,230	1.01	4,391	0.99
82	MAHAKARYA	3,444	1.54	3,359	1.52	6,803	1.53
83	SARIAK	1,781	0.79	1,710	0.77	3,491	0.78
84	SUNGAI TALANG	1,241	0.55	1,198	0.54	2,439	0.55
85	JAMBAK SELATAN	1,990	0.89	2,054	0.93	4,044	0.91
86	PUJORAHAYU	1,521	0.68	1,475	0.67	2,996	0.67
87	SASAK	2,371	1.06	2,336	1.06	4,707	1.06
88	PADANG HARAPAN	1,337	0.60	1,254	0.57	2,591	0.58
89	RANAH PASISIE	2,040	0.91	1,977	0.89	4,017	0.90
90	MALIGI	2,080	0.93	2,074	0.94	4,154	0.93
KABUPATEN PASAMAN BARAT		224,066	100	221,373	100	445,439	100



2. Penduduk Menurut Kelompok Umur dan Jenis Kelamin

2.1. Jumlah Penduduk Kabupaten Pasaman Barat menurut Kelompok Umur dan Jenis Kelamin

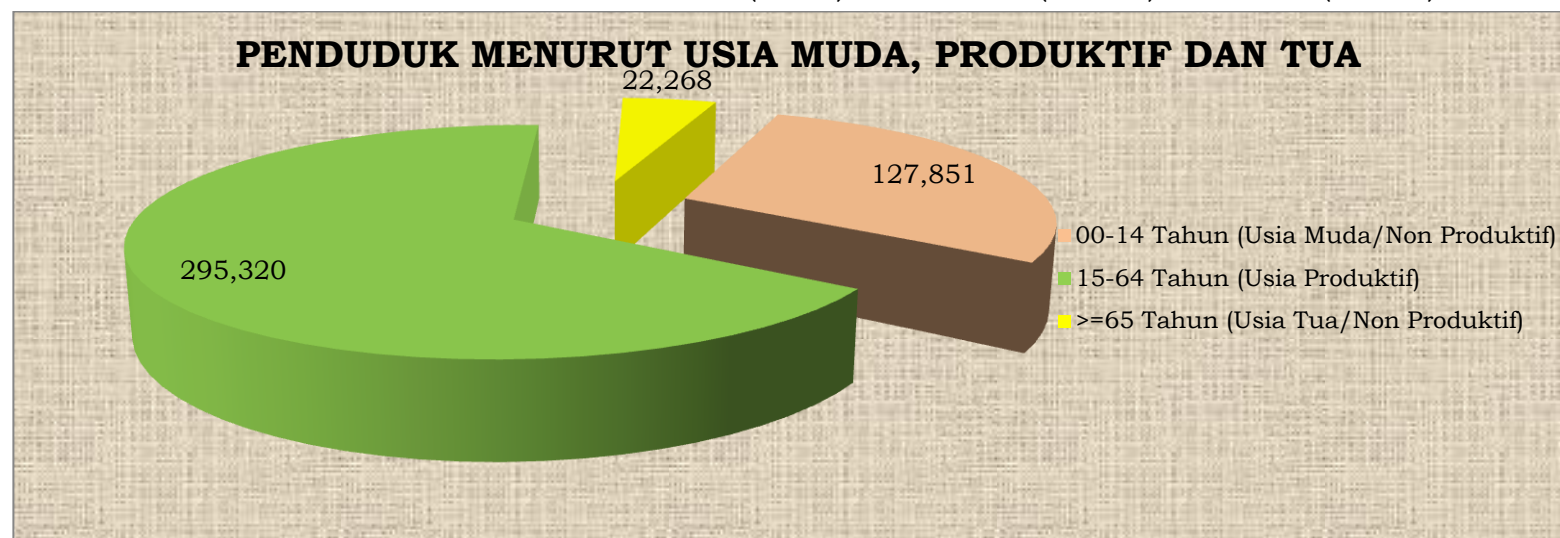
NO	KELOMPOK UMUR	JENIS KELAMIN				PENDUDUK	
		LAKI-LAKI		PEREMPUAN			
		n(JIWA)	(%)	n(JIWA)	(%)	n(JIWA)	(%)
1	00-04	18,897	8.43	17,428	7.87	36,325	8.15
2	05-09	23,341	10.42	21,564	9.74	44,905	10.08
3	10-14	24,179	10.79	22,442	10.14	46,621	10.47
4	15-19	17,204	7.68	17,478	7.90	34,682	7.79
5	20-24	20,985	9.37	20,779	9.39	41,764	9.38
6	25-29	19,584	8.74	18,379	8.30	37,963	8.52
7	30-34	16,671	7.44	16,111	7.28	32,782	7.36
8	35-39	16,869	7.53	16,485	7.45	33,354	7.49
9	40-44	16,453	7.34	16,233	7.33	32,686	7.34
10	45-49	13,594	6.07	13,572	6.13	27,166	6.10
11	50-54	11,047	4.93	11,352	5.13	22,399	5.03
12	55-59	8,632	3.85	9,203	4.16	17,835	4.00
13	60-64	6,972	3.11	7,717	3.49	14,689	3.30
14	65-69	4,712	2.10	5,588	2.52	10,300	2.31
15	70-74	2,726	1.22	3,280	1.48	6,006	1.35
16	>75	2,200	0.98	3,762	1.70	5,962	1.34
JUMLAH		224,066	100	221,373	100	445,439	100

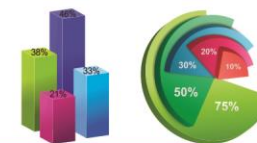


2.2. Penduduk Kabupaten Pasaman Barat menurut Usia Muda (0-14), Produktif (15-64) dan Tua (>= 65)

NO	USIA NON PRODUKTIF DAN PRODUKTIF	JENIS KELAMIN				PENDUDUK	
		LAKI-LAKI		PEREMPUAN			
		n(JIWA)	(%)	n(JIWA)	(%)	n(JIWA)	(%)
1	00-14 Tahun (Usia Muda/Non Produktif)	66,417	29.64	61,434	27.75	127,851	28.70
2	15-64 Tahun (Usia Produktif)	148,011	66.06	147,309	66.54	295,320	66.30
3	>=65 Tahun (Usia Tua/Non Produktif)	9,638	4.30	12,630	5.71	22,268	5.00
KABUPATEN PASAMAN BARAT		224,066	100	221,373	100	445,439	100

2.3. Grafik Penduduk menurut Usia Muda (0-14), Produktif (15-64) dan Tua (>= 65)





2.4. Penduduk Kecamatan menurut Usia Produktif (15-64 Tahun) dan Jenis Kelamin

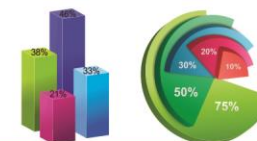
NO	KECAMATAN	PENDUDUK	USIA PRODUKTIF (15-64) TAHUN			PERSENTASE
			LAKI-LAKI	PEREMPUAN	JUMLAH	
		n(JIWA)	n(JIWA)	n(JIWA)	n(JIWA)	%
1	SUNGAI BEREMAS	28,763	9,532	9,292	18,824	65.45
2	LEMBAH MELINTANG	50,885	16,660	16,821	33,481	65.80
3	PASAMAN	78,731	26,190	26,364	52,554	66.75
4	TALAMAU	30,807	10,310	9,881	20,191	65.54
5	KINALI	72,517	23,989	23,974	47,963	66.14
6	GUNUNG TULEH	25,933	8,594	8,498	17,092	65.91
7	RANAH BATAHAN	28,947	9,687	9,627	19,314	66.72
8	KOTO BALINGKA	31,672	10,351	10,546	20,897	65.98
9	SUNGAI AUR	35,918	11,835	11,663	23,498	65.42
10	LUHAK NAN DUO	45,797	15,629	15,524	31,153	68.02
11	SASAK RANAH PESISIR	15,469	5,234	5,119	10,353	66.93
KABUPATEN PASAMAN BARAT		445,439	148,011	147,309	295,320	66.30



2.5. Penduduk Nagari menurut Usia Produktif (15-64 Tahun) dan Jenis Kelamin

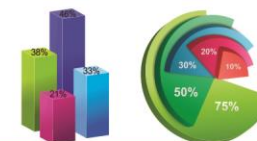
NO	NAGARI	PENDUDUK	USIA PRODUKTIF (15-64) TAHUN			PERSENTASE
			LAKI-LAKI	PEREMPUAN	JUMLAH	
			n(JIWA)	n(JIWA)	n(JIWA)	n(JIWA)
1	AIA BANGIH	28,763	9,532	9,292	18,824	65.45
2	UJUNG GADING	7,877	2,596	2,660	5,256	66.73
3	BRASTAGI UJUNG GADING	4,483	1,476	1,483	2,959	66.00
4	TAMPUS DAMAI UJUNG GADING	4,922	1,577	1,610	3,187	64.75
5	TALUAK AMBUN UJUNG GADING	3,657	1,192	1,203	2,395	65.49
6	KOTO GUNUNG UJUNG GADING	5,089	1,681	1,666	3,347	65.77
7	KOTO SAWAH UJUNG GADING	6,850	2,259	2,227	4,486	65.49
8	SALIDO SAROHA UJUNG GADING	4,939	1,613	1,689	3,302	66.86
9	KUAMANG ALAI UJUNG GADING	7,669	2,517	2,572	5,089	66.36
10	SITUAK UJUNG GADING	5,399	1,749	1,711	3,460	64.09
11	LINGKUANG AUA	11,144	3,734	3,732	7,466	67.00
12	AUA KUNIANG	5,316	1,734	1,803	3,537	66.53
13	AIA GADANG	3,717	1,252	1,266	2,518	67.74
14	LINGKUANG AUA TIMUR	5,071	1,627	1,642	3,269	64.46
15	LINGKUANG AUA BARU	7,021	2,283	2,298	4,581	65.25
16	LINGKUANG AUA BANDARAJA	3,330	1,115	1,159	2,274	68.29
17	LINGKUANG AUA JAMBAK	3,623	1,231	1,239	2,470	68.18
18	LINGKUANG AUA KOTO DALAM	5,493	1,863	1,835	3,698	67.32
19	LINGKUANG AUA BARAT	3,525	1,175	1,182	2,357	66.87

BUKU DATA AGREGAT KEPENDUDUKAN SEMESTER II TAHUN 2023



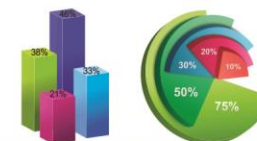
20	LINGKUANG AUA HILIA	3,659	1,218	1,186	2,404	65.70
21	SUKOMANANTI AUA KUNIANG	3,526	1,158	1,184	2,342	66.42
22	AIA GADANG TIMUR	5,543	1,850	1,838	3,688	66.53
23	AIA GADANG BARAT	4,695	1,567	1,634	3,201	68.18
24	PINAGA AUA KUNIANG	4,905	1,651	1,645	3,296	67.20
25	LUBUAK LANDUA AUA KUNIANG	3,274	1,113	1,107	2,220	67.81
26	LEMBAH BINUANG AUA KUNIANG	4,889	1,619	1,614	3,233	66.13
27	KAJAI	3,709	1,220	1,203	2,423	65.33
28	TALU	3,353	1,150	1,102	2,252	67.16
29	SINURUIK	7,961	2,649	2,513	5,162	64.84
30	SIMPANG TIMBO ABU KAJAI	4,787	1,606	1,510	3,116	65.09
31	KAJAI SELATAN	5,240	1,722	1,701	3,423	65.32
32	SUNGAI JANIAH TALU	3,048	1,067	982	2,049	67.22
33	TABEK SIRAH TALU	2,709	896	870	1,766	65.19
34	KINALI	9,911	3,208	3,317	6,525	65.84
35	KATIAGAN	3,724	1,336	1,175	2,511	67.43
36	AMPEK KOTO	7,187	2,386	2,418	4,804	66.84
37	AMPEK KOTO BARAT	5,213	1,723	1,738	3,461	66.39
38	BANCAH KARIANG	3,651	1,201	1,223	2,424	66.39
39	MUDIAK LABUAH	1,639	564	557	1,121	68.40
40	TANDIKEK	2,214	740	751	1,491	67.34
41	LANGGAM SEPAKAT	2,922	997	931	1,928	65.98
42	LANGGAM SAIYO	2,724	902	916	1,818	66.74
43	ANAM KOTO SELATAN	4,348	1,391	1,435	2,826	65.00
44	SIGUNANTI	3,977	1,270	1,291	2,561	64.40
45	KOTO GADANG JAYA	3,731	1,272	1,256	2,528	67.76
46	ANAM KOTO UTARA	4,597	1,452	1,476	2,928	63.69

BUKU DATA AGREGAT KEPENDUDUKAN SEMESTER II TAHUN 2023

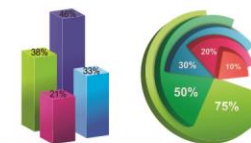


47	BANDUA BALAI	5,708	1,832	1,843	3,675	64.38
48	BUNUIK	2,950	1,015	977	1,992	67.53
49	PADANG CANDUH	2,401	804	803	1,607	66.93
50	LIMAU PURUT	5,620	1,896	1,867	3,763	66.96
51	MUARO KIAWAI	3,278	1,084	1,079	2,163	65.99
52	RABI JONGGOR	3,955	1,255	1,326	2,581	65.26
53	SEBERANG KENAIKAN	4,560	1,535	1,511	3,046	66.80
54	BAHORAS	3,492	1,233	1,140	2,373	67.96
55	RANAH SUNGAI MAGELANG	2,187	731	730	1,461	66.80
56	MUARO KIAWAI BARAT	3,518	1,154	1,167	2,321	65.97
57	MUARO KIAWAI HILIR	4,943	1,602	1,545	3,147	63.67
58	BATAHAN	4,241	1,461	1,459	2,920	68.85
59	DESA BARU	4,594	1,504	1,527	3,031	65.98
60	BATAHAN UTARA	2,503	845	844	1,689	67.48
61	BATAHAN TENGAH	5,900	2,026	1,975	4,001	67.81
62	BATAHAN BARAT	5,388	1,748	1,765	3,513	65.20
63	BATAHAN SELATAN	2,348	767	752	1,519	64.69
64	DESA BARU BARAT	3,973	1,336	1,305	2,641	66.47
65	PARIT	8,485	2,768	2,810	5,578	65.74
66	KOTO TANGAH	5,867	1,837	1,951	3,788	64.56
67	KOTO TUO	4,501	1,492	1,505	2,997	66.59
68	KOTO NAN DUO	4,885	1,581	1,566	3,147	64.42
69	PEMATANG PANJANG	4,582	1,564	1,600	3,164	69.05
70	RANAH KOTO TINGGI	3,352	1,109	1,114	2,223	66.32
71	SUNGAI AUA	8,659	2,935	2,897	5,832	67.35
72	SALINGKA MUARO	6,643	2,177	2,142	4,319	65.02
73	RANAH MALINTANG	6,375	1,999	1,978	3,977	62.38

BUKU DATA AGREGAT KEPENDUDUKAN SEMESTER II TAHUN 2023



74	RANAH AIR HAJI	3,568	1,192	1,130	2,322	65.08
75	KASIKPUTIH SUNGAITANANG	3,899	1,282	1,284	2,566	65.81
76	AUA SERUMPUN	4,113	1,377	1,355	2,732	66.42
77	SIKILANG SUNGAI AUR SELATAN	2,661	873	877	1,750	65.76
78	KOTO BARU	5,602	1,924	1,831	3,755	67.03
79	KAPA	12,549	4,260	4,233	8,493	67.68
80	GIRI MAJU	3,482	1,200	1,167	2,367	67.98
81	OPHIR	4,391	1,502	1,532	3,034	69.10
82	MAHAKARYA	6,803	2,316	2,310	4,626	68.00
83	SARIAK	3,491	1,211	1,201	2,412	69.09
84	SUNGAI TALANG	2,439	802	813	1,615	66.22
85	JAMBAK SELATAN	4,044	1,371	1,409	2,780	68.74
86	PUJORAHAYU	2,996	1,043	1,028	2,071	69.13
87	SASAK	4,707	1,588	1,570	3,158	67.09
88	PADANG HARAPAN	2,591	895	833	1,728	66.69
89	RANAH PISISIE	4,017	1,407	1,347	2,754	68.56
90	MALIGI	4,154	1,344	1,369	2,713	65.31
KABUPATEN PASAMAN BARAT		445,439	148,011	147,309	295,320	66.30



3. Penduduk Menurut Pendidikan Yang Ditamatkan

Penduduk Kabupaten Pasaman Barat menurut Pendidikan Ditamatkan dan Jenis Kelamin

NO	PENDIDIKAN TERAKHIR	JENIS KELAMIN				PENDUDUK	
		LAKI-LAKI		PEREMPUAN			
		n(JIWA)	(%)	n(JIWA)	(%)	n(JIWA)	(%)
1	TIDAK/BELUM SEKOLAH	58,745	26.22	54,989	24.84	113,734	25.53
2	BELUM TAMAT SD/SEDERAJAT	30,916	13.80	28,638	12.94	59,554	13.37
3	TAMAT SD/SEDERAJAT	45,641	20.37	46,431	20.97	92,072	20.67
4	SLTP/SEDERAJAT	34,964	15.60	34,331	15.51	69,295	15.56
5	SLTA/SEDERAJAT	44,163	19.71	40,238	18.18	84,401	18.95
6	DIPLOMA I/II	715	0.32	1,831	0.83	2,546	0.57
7	AKADEMI/DIPLOMA III/S.MUDA	1,481	0.66	3,394	1.53	4,875	1.09
8	DIPLOMA IV/STRATA I	7,125	3.18	11,232	5.07	18,357	4.12
9	STRATA II	310	0.14	283	0.13	593	0.13
10	STRATA III	6	0.00	6	0.00	12	0.00
JUMLAH		224,066	100	221,373	100	445,439	100



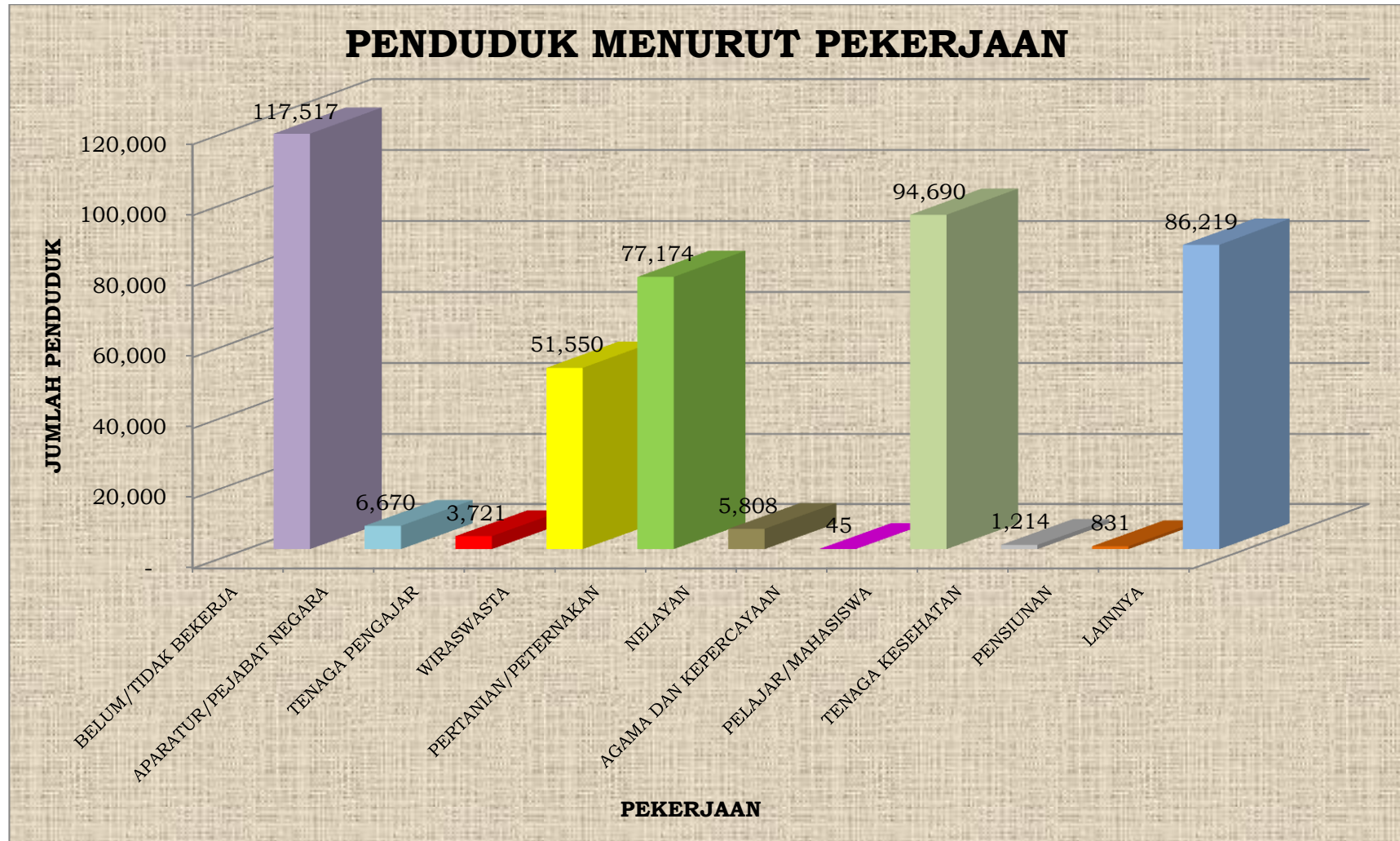
4. Penduduk Menurut Pekerjaan

1.1. Penduduk Kabupaten Pasaman Barat Menurut Pekerjaan dan Jenis Kelamin

NO	PEKERJAAN	JENIS KELAMIN				PENDUDUK	
		LAKI-LAKI		PEREMPUAN			
		n(JIWA)	(%)	n(JIWA)	(%)	n(JIWA)	(%)
1	BELUM/TIDAK BEKERJA	62,255	27.78	55,262	24.96	117,517	26.38
2	APARATUR/PEJABAT NEGARA	3,370	1.50	3,300	1.49	6,670	1.50
3	TENAGA PENGAJAR	852	0.38	2,869	1.30	3,721	0.84
4	WIRASWASTA	42,228	18.85	9,322	4.21	51,550	11.57
5	PERTANIAN/PETERNAKAN	58,677	26.19	18,497	8.36	77,174	17.33
6	NELAYAN	5,786	2.58	22	0.01	5,808	1.30
7	AGAMA DAN KEPERCAYAAN	43	0.02	2	0.00	45	0.01
8	PELAJAR/MAHASISWA	50,146	22.38	44,544	20.12	94,690	21.26
9	TENAGA KESEHATAN	138	0.06	1,076	0.49	1,214	0.27
10	PENSIUNAN	548	0.24	283	0.13	831	0.19
11	LAINNYA	23	0.01	86,196	38.94	86,219	19.36
JUMLAH		224,066	100	221,373	100	445,439	100



1.2. Grafik Penduduk Kabupaten Pasaman Barat Menurut Pekerjaan



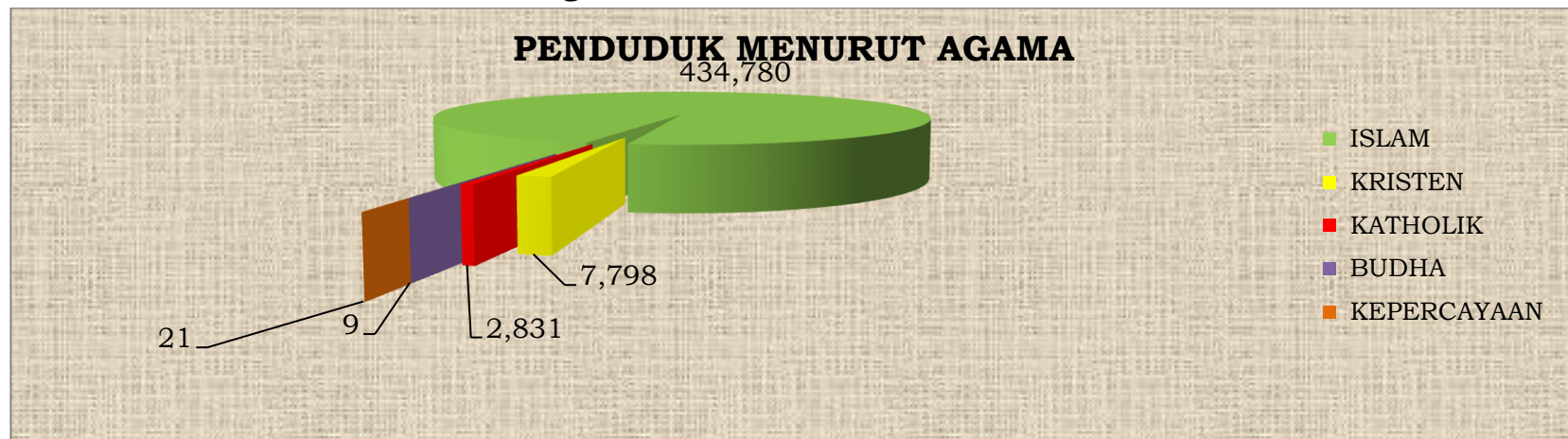


5. Penduduk Menurut Agama

1.1. Penduduk Menurut Agama dan Jenis Kelamin

NO	AGAMA	JENIS KELAMIN (JIWA)		TOTAL (JIWA)
		LAKI-LAKI	PEREMPUAN	
1	ISLAM	218,518	216,262	434,780
2	KRISTEN	4,111	3,687	7,798
3	KATHOLIK	1,418	1,413	2,831
4	HINDU	0	0	0
5	BUDHA	6	3	9
6	KHONGHUCU	0	0	0
7	KEPERCAYAAN	13	8	21
JUMLAH		224,066	221,373	445,439

1.2. Grafik Penduduk Menurut Agama



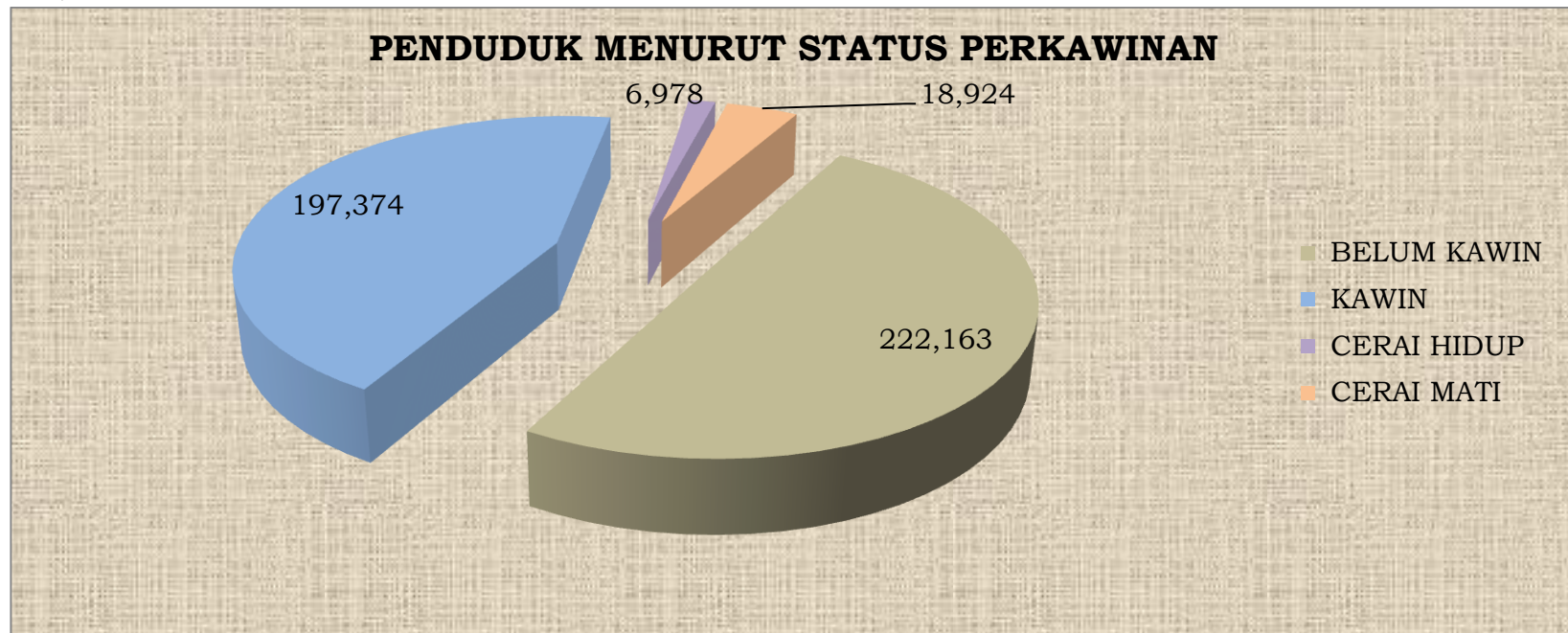


6. Penduduk Menurut Status Perkawinan

6.1. Penduduk Menurut Status Perkawinan dan Jenis Kelamin

NO	STATUS PERKAWINAN	JENIS KELAMIN (JIWA)		TOTAL (JIWA)
		LAKI-LAKI	PEREMPUAN	
1	BELUM KAWIN	121,159	101,004	222,163
2	KAWIN	98,026	99,348	197,374
3	CERAI HIDUP	2,197	4,781	6,978
4	CERAI MATI	2,684	16,240	18,924
JUMLAH		224,066	221,373	445,439

6.2. Grafik Penduduk Menurut Status Perkawinan





7. Penduduk Menurut Disabilitas Penduduk Menurut Disabilitas dan Jenis Kelamin

NO	JENIS KECACATAN	JENIS KELAMIN (JIWA)		TOTAL (JIWA)
		LAKI-LAKI	PEREMPUAN	
1	DISABILITAS FISIK	38	32	70
2	DISABILITAS NETRA/BUTA	32	15	47
3	DISABILITAS RUNGU/WICARA	37	37	74
4	DISABILITAS MENTAL/JIWA	105	61	166
5	DISABILITAS FISIK DAN MENTAL	11	12	23
6	DISABILITAS LAINNYA	19	27	46
JUMLAH		242	184	426



1. Penduduk Menurut Golongan Darah

Penduduk Menurut Golongan Darah dan Jenis Kelamin

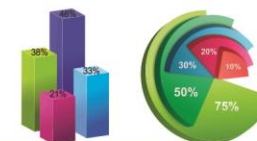
NO	GOLONGAN DARAH	LAKI-LAKI n(JIWA)	PEREMPUAN n(JIWA)	JUMLAH n(JIWA)
1	A	7,446	7,670	15,116
2	B	1,683	1,974	3,657
3	AB	809	825	1,634
4	O	3,545	3,445	6,990
5	A+	1,398	1,434	2,832
6	A-	25	21	46
7	B+	961	1,039	2,000
8	B-	17	15	32
9	AB+	317	297	614
10	AB-	89	94	183
11	O+	1,278	1,172	2,450
12	O-	2,415	2,492	4,907
13	TIDAK TAHU	204,083	200,895	404,978
JUMLAH		224,066	221,373	445,439



B. KUANTITAS KELUARGA

1. Kepala Keluarga Menurut Kecamatan dan Jenis Kelamin

NO	KECAMATAN	KEPALA KELUARGA		
		LAKI-LAKI	PEREMPUAN	JUMLAH
		n(JIWA)	n(JIWA)	n(JIWA)
1	SUNGAI BEREMAS	6,531	1,472	8,003
2	LEMBAH MELINTANG	10,951	3,103	14,054
3	PASAMAN	19,150	4,382	23,532
4	TALAMAU	7,399	2,055	9,454
5	KINALI	17,680	3,752	21,432
6	GUNUNG TULEH	5,963	1,624	7,587
7	RANAH BATAHAN	6,736	1,760	8,496
8	KOTO BALINGKA	7,138	1,899	9,037
9	SUNGAI AUR	8,149	2,111	10,260
10	LUHAK NAN DUO	11,374	2,545	13,919
11	SASAK RANAH PESISIR	3,851	837	4,688
KABUPATEN PASAMAN BARAT		104,922	25,540	130,462



2. Jumlah Kepala Keluarga Menurut Nagari dan Jenis Kelamin

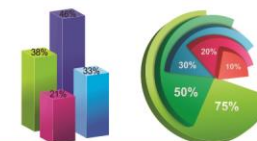
NO	NAGARI	JENIS KELAMIN		KEPALA KELUARGA
		LAKI-LAKI	PEREMPUAN	
		n(Jiwa)	n(Jiwa)	n(Jiwa)
1	AIA BANGIH	6,531	1,472	8,003
2	UJUNG GADING	1,690	644	2,334
3	BRASTAGI UJUNG GADING	952	310	1,262
4	TAMPUS DAMAI UJUNG GADING	1,066	331	1,397
5	TALUAK AMBUN UJUNG GADING	784	262	1,046
6	KOTO GUNUNG UJUNG GADING	1,072	304	1,376
7	KOTO SAWAH UJUNG GADING	1,515	298	1,813
8	SALIDO SAROHA UJUNG GADING	1,094	306	1,400
9	KUAMANG ALAI UJUNG GADING	1,653	395	2,048
10	SITUAK UJUNG GADING	1,125	253	1,378
11	LINGKUANG AUA	2,682	544	3,226
12	AUA KUNIANG	1,290	406	1,696
13	AIA GADANG	921	287	1,208
14	LINGKUANG AUA TIMUR	1,199	245	1,444
15	LINGKUANG AUA BARU	1,704	295	1,999
16	LINGKUANG AUA BANDARAJO	905	157	1,062
17	LINGKUANG AUA JAMBAK	874	184	1,058

BUKU DATA AGREGAT KEPENDUDUKAN SEMESTER II TAHUN 2023



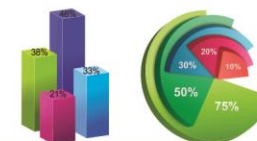
18	LINGKUANG AUA KOTO DALAM	1,291	260	1,551
19	LINGKUANG AUA BARAT	841	194	1,035
20	LINGKUANG AUA HILIA	876	154	1,030
21	SUKOMANANTI AUA KUNIANG	858	225	1,083
22	AIA GADANG TIMUR	1,382	314	1,696
23	AIA GADANG BARAT	1,135	341	1,476
24	PINAGA AUA KUNIANG	1,210	308	1,518
25	LUBUAK LANDUA AUA KUNIANG	797	205	1,002
26	LEMBAH BINUANG AUA KUNIANG	1,185	263	1,448
27	KAJAI	874	278	1,152
28	TALU	817	248	1,065
29	SINURUIK	1,920	576	2,496
30	SIMPANG TIMBO ABU KAJAI	1,166	253	1,419
31	KAJAI SELATAN	1,247	360	1,607
32	SUNGAI JANIAH TALU	719	175	894
33	TABEK SIRAH TALU	656	165	821
34	KINALI	2,355	623	2,978
35	KATIAGAN	872	210	1,082
36	AMPEK KOTO	1,672	374	2,046
37	AMPEK KOTO BARAT	1,163	307	1,470
38	BANCAH KARIANG	973	157	1,130
39	MUDIAK LABUAH	448	101	549
40	TANDIKEK	581	107	688
41	LANGGAM SEPAKAT	690	146	836

BUKU DATA AGREGAT KEPENDUDUKAN SEMESTER II TAHUN 2023



42	LANGGAM SAIYO	624	150	774
43	ANAM KOTO SELATAN	980	244	1,224
44	SIGUNANTI	916	203	1,119
45	KOTO GADANG JAYA	1,064	163	1,227
46	ANAM KOTO UTARA	1,034	235	1,269
47	BANDUA BALAI	1,310	269	1,579
48	BUNUIK	757	145	902
49	PADANG CANDUH	666	103	769
50	LIMAU PURUT	1,575	215	1,790
51	MUARO KIAWAI	770	223	993
52	RABI JONGGOR	916	308	1,224
53	SEBERANG KENAIKAN	1,003	297	1,300
54	BAHORAS	791	225	1,016
55	RANAH SUNGAI MAGELANG	483	111	594
56	MUARO KIAWAI BARAT	854	203	1,057
57	MUARO KIAWAI HILIR	1,146	257	1,403
58	BATAHAN	950	307	1,257
59	DESA BARU	1,145	271	1,416
60	BATAHAN UTARA	558	186	744
61	BATAHAN TENGAH	1,307	373	1,680
62	BATAHAN BARAT	1,208	323	1,531
63	BATAHAN SELATAN	511	112	623
64	DESA BARU BARAT	1,057	188	1,245
65	PARIT	2,037	553	2,590

BUKU DATA AGREGAT KEPENDUDUKAN SEMESTER II TAHUN 2023



66	KOTO TANGAH	1,293	351	1,644
67	KOTO TUO	1,022	236	1,258
68	KOTO NAN DUO	1,070	274	1,344
69	PEMATANG PANJANG	995	291	1,286
70	RANAH KOTO TINGGI	721	194	915
71	SUNGAI AUA	1,998	527	2,525
72	SALINGKA MUARO	1,446	432	1,878
73	RANAH MALINTANG	1,390	384	1,774
74	RANAH AIR HAJI	859	159	1,018
75	KASIKPUTIH SUNGAI TANANG	888	226	1,114
76	AUA SERUMPUN	964	245	1,209
77	SIKILANG SUNGAI AUR SELATAN	604	138	742
78	KOTO BARU	1,322	340	1,662
79	KAPA	3,003	687	3,690
80	GIRI MAJU	840	171	1,011
81	OPHIR	1,079	270	1,349
82	MAHAKARYA	1,888	330	2,218
83	SARIAK	827	191	1,018
84	SUNGAI TALANG	580	142	722
85	JAMBAK SELATAN	998	241	1,239
86	PUJORAHAYU	837	173	1,010
87	SASAK	1,192	276	1,468
88	PADANG HARAPAN	619	114	733
89	RANAH PISISIE	991	234	1,225



90	MALIGI	1,049	213	1,262
KABUPATEN PASAMAN BARAT		104,922	25,540	130,462

3. Penduduk Menurut Keanggotaan Keluarga

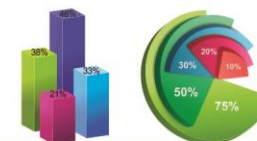
3.1. Penduduk Menurut Status Hubungan Dalam Keluarga dan Jenis Kelamin

NO	SATUS HUBUNGAN DALAM KELUARGA	LAKI-LAKI (Jiwa)	PEREMPUAN (Jiwa)	TOTAL
		Jumlah	Jumlah	Jumlah
1	KEPALA KELUARGA	104,922	25,540	130,462
2	SUAMI	2	0	2
3	ISTRI	0	94,776	94,776
4	ANAK	116,949	98,857	215,806
5	MENANTU	1	0	1
6	CUCU	548	456	1,004
7	ORANG TUA	33	319	352
8	MERTUA	54	409	463
9	FAMILI LAIN	1,544	983	2,527
10	PEMBANTU	2	0	2
11	LAINNYA	11	33	44
TOTAL		224,066	221,373	445,439



3.2. Penduduk dan Kepala Keluarga Serta Rata-Rata Jumlah Anggota Keluarga Menurut Kecamatan

NO	KECAMATAN	PENDUDUK	KEPALA KELUARGA	RATA-RATA
		n(JIWA)	n(JIWA)	ANGGOTA KK n(JIWA)
1	SUNGAI BEREMAS	28,763	8,003	3.59
2	LEMBAH MELINTANG	50,885	14,054	3.62
3	PASAMAN	78,731	23,532	3.35
4	TALAMAU	30,807	9,454	3.26
5	KINALI	72,517	21,432	3.38
6	GUNUNG TULEH	25,933	7,587	3.42
7	RANAH BATAHAN	28,947	8,496	3.41
8	KOTO BALINGKA	31,672	9,037	3.50
9	SUNGAI AUR	35,918	10,260	3.50
10	LUHAK NAN DUO	45,797	13,919	3.29
11	SASAK RANAH PESISIR	15,469	4,688	3.30
KABUPATEN PASAMAN BARAT		445,439	130,462	3.41

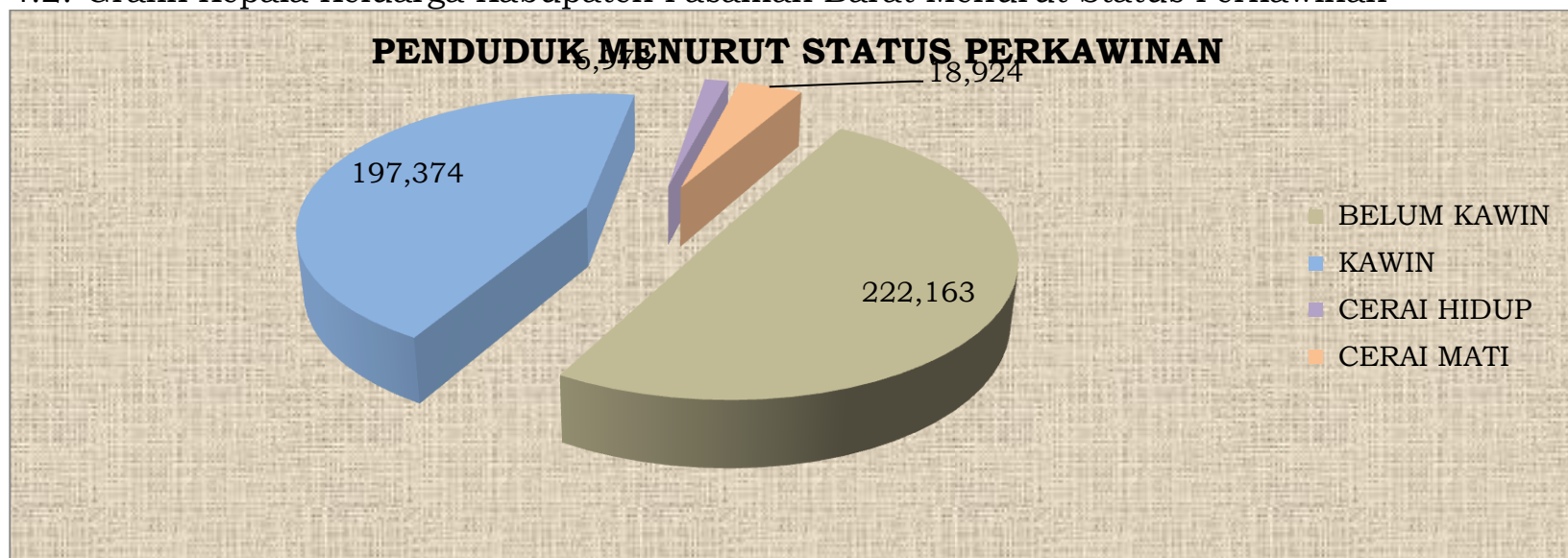


4. Kepala Keluarga Kabupaten Pasaman Barat Menurut Status Perkawinan

4.1. Kepala Keluarga Kabupaten Pasaman Barat Menurut Status Perkawinan dan Jenis Kelamin

NO	STATUS PERKAWINAN	LAKI-LAKI		PEREMPUAN		KEPALA KELUARGA	
		n(JIWA)	(%)	n(JIWA)	(%)	n(JIWA)	(%)
1	BELUM KAWIN	2,363	2.25	1,006	3.94	3,369	2.58
2	KAWIN	97,863	93.27	4,356	17.06	102,219	78.35
3	CERAI HIDUP	2,106	2.01	4,661	18.25	6,767	5.19
4	CERAI MATI	2,590	2.47	15,517	60.76	18,107	13.88
JUMLAH		104,922	100	25,540	100	130,462	100

4.2. Grafik Kepala Keluarga Kabupaten Pasaman Barat Menurut Status Perkawinan





5. Kepala Keluarga Menurut Pendidikan Yang Ditamatkan
Kepala Keluarga Menurut Pendidikan Ditamatkan dan Jenis Kelamin

NO	PENDIDIKAN TERAKHIR	JENIS KELAMIN		KEPALA KELUARGA
		LAKI-LAKI	PEREMPUAN	
		n(JIWA)	n(JIWA)	n(JIWA)
1	TIDAK/BELUM SEKOLAH	1,755	1,626	3,381
2	BELUM TAMAT SD/SEDERAJAT	4,594	2,378	6,972
3	TAMAT SD/SEDERAJAT	34,110	11,820	45,930
4	SLTP/SEDERAJAT	23,282	4,425	27,707
5	SLTA/SEDERAJAT	32,588	4,034	36,622
6	DIPLOMA I/II	679	251	930
7	AKADEMI/DIPLOMA III/SARJANA MUDA	1,315	244	1,559
8	DIPLOMA IV/STRATA I	6,301	730	7,031
9	STRATA-II	292	31	323
10	STRATA-III	6	1	7
JUMLAH		104,922	25,540	130,462



C. KEPEMILIKAN DOKUMEN

1. Kartu Keluarga

Jumlah Penduduk Kecamatan Menurut Kepemilikan Kartu Keluarga

NO	KECAMATAN	KEPEMILIKAN KARTU KELUARGA (KK)				KEPALA KELUARGA
		SUDAH CETAK KK		BELUM CETAK KK		
		n(Klrg)	(%)	n(Klrg)	(%)	n(Klrg)
1	SUNGAI BEREMAS	7,986	6.12	17	0.01	8,003
2	LEMBAH MELINTANG	14,042	10.76	12	0.01	14,054
3	PASAMAN	23,511	18.02	21	0.02	23,532
4	TALAMAU	9,441	7.24	13	0.01	9,454
5	KINALI	21,396	16.40	36	0.03	21,432
6	GUNUNG TULEH	7,584	5.81	3	0.00	7,587
7	RANAH BATAHAN	8,488	6.51	8	0.01	8,496
8	KOTO BALINGKA	9,025	6.92	12	0.01	9,037
9	SUNGAI AUR	10,247	7.85	13	0.01	10,260
10	LUHAK NAN DUO	13,903	10.66	16	0.01	13,919
11	SASAK RANAH PESISIR	4,682	3.59	6	0.00	4,688
KABUPATEN PASAMAN BARAT		130,305	99.88	157	0.12	130,462



2. Kartu Tanda Penduduk

Jumlah Penduduk Kecamatan Menurut Kepemilikan dan Wajib KTP-el

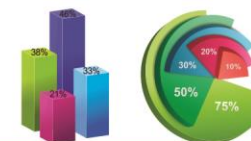
NO	KECAMATAN	JUMLAH (JIWA)				
		Wajib KTP-el	Kepemilikan KTP-el	%	Belum Memiliki KTP-el	%
1	SUNGAI BEREMAS	19,227	18,716	97.34	511	2.66
2	LEMBAH MELINTANG	34,732	33,643	96.86	1,089	3.14
3	PASAMAN	54,692	53,403	97.64	1,289	2.36
4	TALAMAU	22,040	21,475	97.44	565	2.56
5	KINALI	50,043	48,779	97.47	1,264	2.53
6	GUNUNG TULEH	18,001	17,527	97.37	474	2.63
7	RANAH BATAHAN	20,169	19,549	96.93	620	3.07
8	KOTO BALINGKA	21,476	20,855	97.11	621	2.89
9	SUNGAI AUR	24,332	23,639	97.15	693	2.85
10	LUHAK NAN DUO	32,770	31,919	97.40	851	2.60
11	SASAK RANAH PESISIR	10,895	10,651	97.76	244	2.24
TOTAL		308,377	300,156	97.33	8,221	2.67



3. Akta Kelahiran

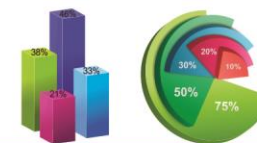
3.1. Jumlah Penduduk Kecamatan Menurut Kepemilikan Akta Kelahiran dan Jenis Kelamin

NO	KECAMATAN	PENDUDUK (JIWA)	KEPEMILIKAN AKTA KELAHIRAN	%
1	SUNGAI BEREMAS	28,763	15,056	52.35
2	LEMBAH MELINTANG	50,885	27,616	54.27
3	PASAMAN	78,731	41,289	52.44
4	TALAMAU	30,807	15,158	49.20
5	KINALI	72,517	36,965	50.97
6	GUNUNG TULEH	25,933	13,875	53.50
7	RANAH BATAHAN	28,947	15,208	52.54
8	KOTO BALINGKA	31,672	17,015	53.72
9	SUNGAI AUR	35,918	19,148	53.31
10	LUHAK NAN DUO	45,797	25,572	55.84
11	SASAK RANAH PISISIE	15,469	7,411	47.91
JUMLAH		445,439	234,313	52.60



3.2. Jumlah Anak Kecamatan Usia 0 – 18 Tahun Menurut Kepemilikan Akta Kelahiran

NO	KECAMATAN	JUMLAH (JIWA)				
		Anak 0-17 Tahun	Kepemilikan Akta Kelahiran	%	Belum Memiliki Akta Kelahiran	%
1	SUNGAI BEREMAS	10,154	9,894	97.44	260	2.56
2	LEMBAH MELINTANG	17,474	17,346	99.27	128	0.73
3	PASAMAN	25,828	25,692	99.47	136	0.53
4	TALAMAU	9,460	9,400	99.37	60	0.63
5	KINALI	24,046	23,890	99.35	156	0.65
6	GUNUNG TULEH	8,604	8,507	98.87	97	1.13
7	RANAH BATAHAN	9,563	9,422	98.53	141	1.47
8	KOTO BALINGKA	10,994	10,907	99.21	87	0.79
9	SUNGAI AUR	12,422	12,294	98.97	128	1.03
10	LUHAK NAN DUO	14,118	14,008	99.22	110	0.78
11	SASAK RANAH PESISIR	4,883	4,844	99.20	39	0.80
TOTAL		147,546	146,204	99.09	1,342	0.91



4. Akta Perkawinan/Surat Nikah

Jumlah Penduduk Kabupaten Pasaman Barat Menurut Kepemilikan Akta Perkawinan/Surat Nikah

NO	KECAMATAN	Jumlah Penduduk Status Kawin (Jiwa)	Kepemilikan Akta Perkawinan (Jiwa)	%
1	SUNGAI BEREMAS	12,417	7,883	63.49
2	LEMBAH MELINTANG	20,531	13,624	66.36
3	PASAMAN	36,261	23,441	64.65
4	TALAMAU	13,641	9,299	68.17
5	KINALI	33,791	20,141	59.60
6	GUNUNG TULEH	11,050	7,352	66.53
7	RANAH BATAHAN	12,495	7,932	63.48
8	KOTO BALINGKA	13,404	8,833	65.90
9	SUNGAI AUR	15,177	9,503	62.61
10	LUHAK NAN DUO	21,311	14,319	67.19
11	SASAK RANAH PESISIR	7,296	4,459	61.12
TOTAL		197,374	126,786	64.24



5. Akta Perceraian/Surat Cerai

Jumlah Penduduk Kecamatan menurut Kepemilikan Akta Perceraian/Surat Cerai

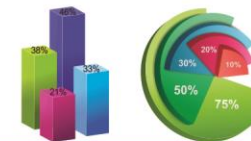
NO	KECAMATAN	Penduduk Status	Kepemilikan Akta	%
		Cerai Hidup (Jiwa)	Perceraian (Jiwa)	
1	SUNGAI BEREMAS	296	95	32.09
2	LEMBAH MELINTANG	831	320	38.51
3	PASAMAN	1,537	645	41.96
4	TALAMAU	501	176	35.13
5	KINALI	1,084	476	43.91
6	GUNUNG TULEH	387	111	28.68
7	RANAH BATAHAN	387	116	29.97
8	KOTO BALINGKA	422	121	28.67
9	SUNGAI AUR	550	216	39.27
10	LUHAK NAN DUO	774	450	58.14
11	SASAK RANAH PESISIR	209	59	28.23
TOTAL		6,978	2,785	39.91



6. Kartu Identitas Anak

Jumlah Penduduk Kecamatan Menurut Kepemilikan Kartu Identitas Anak

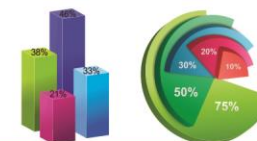
NO	KECAMATAN	JUMLAH (JIWA)				
		Wajib KIA	Kepemilikan KIA	%	Belum Memiliki KIA	%
1	SUNGAI BEREMAS	9,937	5,850	58.87	4,087	41.13
2	LEMBAH MELINTANG	17,012	9,347	54.94	7,665	45.06
3	PASAMAN	25,092	17,102	68.16	7,990	31.84
4	TALAMAU	9,218	5,792	62.83	3,426	37.17
5	KINALI	23,452	12,681	54.07	10,771	45.93
6	GUNUNG TULEH	8,335	4,784	57.40	3,551	42.60
7	RANAH BATAHAN	9,243	6,035	65.29	3,208	34.71
8	KOTO BALINGKA	10,711	6,436	60.09	4,275	39.91
9	SUNGAI AUR	12,126	6,468	53.34	5,658	46.66
10	LUHAK NAN DUO	13,641	9,599	70.37	4,042	29.63
11	SASAK RANAH PESISIR	4,760	3,358	70.55	1,402	29.45
TOTAL		143,527	87,452	60.93	56,075	39.07



D. MOBILITAS PENDUDUK

1. Angka Migrasi Masuk Menurut Kecamatan

NO	KECAMATAN	JUMLAH PENDUDUK (JIWA)		ANGKA MIGRASI MASUK
		Pertengahan Tahun (Des 2022 + Des 2023)/2	Migrasi Masuk	
1	SUNGAI BEREMAS	28,493	722	25.34
2	LEMBAH MELINTANG	50,652	358	7.07
3	PASAMAN	78,185	976	12.48
4	TALAMAU	30,660	278	9.07
5	KINALI	72,190	910	12.61
6	GUNUNG TULEH	25,686	359	13.98
7	RANAH BATAHAN	28,674	391	13.64
8	KOTO BALINGKA	31,465	243	7.72
9	SUNGAI AUR	35,700	409	11.46
10	LUHAK NAN DUO	45,641	537	11.77
11	SASAK RANAH PISISIE	15,406	144	9.35
JUMLAH		442,750	5,327	12.03



2. Angka Migrasi Keluar Menurut Kecamatan

NO	KECAMATAN	JUMLAH PENDUDUK (JIWA)		ANGKA MIGRASI KELUAR
		Pertengahan Tahun (Des 2022 + Des 2023)/2	Migrasi Keluar	
1	SUNGAI BEREMAS	28,493	643	22.57
2	LEMBAH MELINTANG	50,652	560	11.06
3	PASAMAN	78,185	1,178	15.07
4	TALAMAU	30,660	415	13.54
5	KINALI	72,190	1,268	17.56
6	GUNUNG TULEH	25,686	456	17.75
7	RANAH BATAHAN	28,674	351	12.24
8	KOTO BALINGKA	31,465	363	11.54
9	SUNGAI AUR	35,700	684	19.16
10	LUHAK NAN DUO	45,641	594	13.01
11	SASAK RANAH PISISIE	15,406	192	12.46
JUMLAH		442,750	6,704	15.14



3. Angka Rekapitulasi Migrasi Menurut Kecamatan

NO	KECAMATAN	Dalam Provinsi (Jiwa)		Luar Provinsi (Jiwa)	
		Migrasi Masuk	Migrasi Keluar	Migrasi Masuk	Migrasi Keluar
1	SUNGAI BEREMAS	101	170	621	473
2	LEMBAH MELINTANG	111	132	247	428
3	PASAMAN	503	598	473	580
4	TALAMAU	163	193	115	222
5	KINALI	505	574	405	694
6	GUNUNG TULEH	105	119	254	337
7	RANAH BATAHAN	47	52	344	299
8	KOTO BALINGKA	78	100	165	263
9	SUNGAI AUR	113	136	296	548
10	LUHAK NAN DUO	247	205	290	389
11	SASAK RANAH PISISIE	71	64	73	128
JUMLAH		2,044	2,343	3,283	4,361



**DINAS KEPENDUDUKAN DAN PENCATATAN SIPIL
KABUPATEN PASAMAN BARAT**
Jln. M. Natsir No. 9 Simpang Empat 26366

-  Telp/Faks : 0753-466353
-  Website : disdukcapil.pasamanbaratkab.go.id
-  Email : disdukcapil@pasamanbaratkab.go.id
-  Pelayanan : 0753466353
-  Informasi : 0852 6474 5644
-  Pengaduan : 0823 9067 5484
-  **NIK TIDAK "ONLINE"**
1500537
-  0811 800 5373

#GISA
GERAKAN INDONESIA SADAR
ADMINISTRASIPUBLIK

**DUKCAPIL
GO
DIGITAL**

**GRATIS,
BEBAS DARI CALO
DAN PUNGLI**

INFORMASI



      **Nikers_Pasbar** <https://s.id/nikers1312>