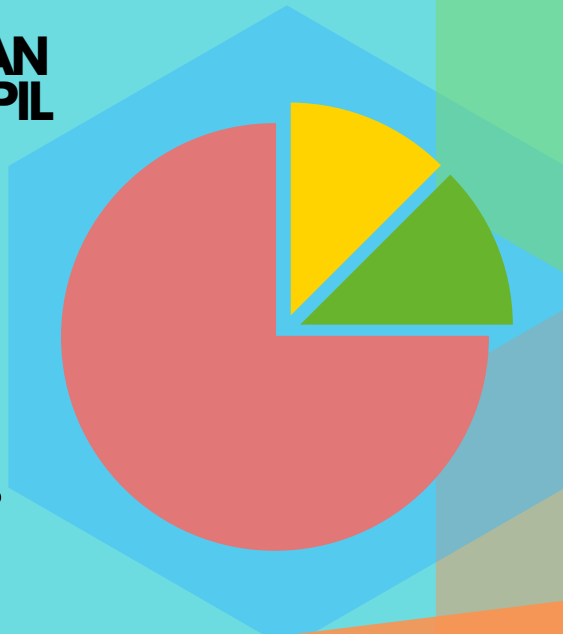




**DINAS KEPENDUDUKAN
DAN PENCATATAN SIPIL
KOTA PAYAKUMBUH**



BUKU AGREGAT KEPENDUDUKAN SEMESTER I 2022





**PEMERINTAH KOTA PAYAKUMBUH
DINAS KEPENDUDUKAN DAN PENCATATAN SIPIL**

DATA AGREGAT KEPENDUDUKAN SEMESTER I TAHUN 2022

BUKU DATA AGREGAT KEPENDUDUKAN SEMESTER I TAHUN 2022

KATA PENGANTAR

Undang-Undang Nomor 24 Tahun 2013 tentang Perubahan Undang-Undang Nomor 23 Tahun 2006 tentang Administrasi Kependudukan mengamanatkan bahwa Kabupaten/Kota berkewajiban untuk menyusun Data Kependudukan berskala Kabupaten/Kota yang diterbitkan per semester, yaitu untuk semester 1 (satu) per 30 Juni dan semester 2 (dua) per 31 Desember.

Data Kependudukan sebagaimana dimaksud dalam Undang-Undang Nomor 24 Tahun 2013 dipergunakan untuk perencanaan pembangunan, alokasi anggaran, pembangunan demokrasi, penegakan hukum dan pencegahan kriminal.

Berkaitan dengan hal tersebut, untuk memenuhi kebutuhan data dan informasi kependudukan, Dinas Kependudukan dan Pencatatan Sipil Kota Payakumbuh menyusun Laporan Data Agregat Kependudukan. Sumber data yang digunakan adalah pengolahan data hasil pelayanan registrasi penduduk menggunakan Sistem Informasi Administrasi Kependudukan (SIAK). Data hasil pelayanan tersebut kemudian dikonsolidasi dan dibersihkan oleh Ditjen Dukcapil Kementerian Dalam Negeri sehingga menjadi Data Konsolidasi Bersih (DKB).

Ucapan terimakasih disampaikan kepada semua bidang yang telah membantu dalam seluruh proses sampai selesainya Buku Data Agregat Kependudukan Semester I Tahun 2022

Payakumbuh, 01 September 2022
Kepala Dinas Kependudukan dan Pencatatan Sipil
Kota Payakumbuh



Wal Asri
Ir. WAL ASRI, MM

NIP. 19660903 199303 1 005

DAFTAR TABEL

		Hal.
Tabel	1 Jumlah Penduduk Menurut Kecamatan	1
Tabel	2 Pertumbuhan Penduduk Kota Payakumbuh	3
Tabel	3 Kepadatan Penduduk Menurut Kecamatan	5
Tabel	4 Jumlah dan Proporsi Penduduk Menurut Kelompok Umur dan Jenis Kelamin	7
Tabel	5 Jumlah penduduk menurut agama dan jenis kelamin	8
Tabel	6 Jumlah Penduduk Berdasarkan Status Perkawinan dan Jenis Kelamin	10
Tabel	7 Distribusi Jumlah Penduduk Menurut Pendidikan dan Jenis Kelamin	12
Tabel	8 Jumlah Penduduk Menurut jenis pekerjaan	14
Tabel	9 Jumlah Penduduk Menurut Golongan Darah	16
Tabel	10 Jumlah Penduduk Menurut Umur Muda, Umur Produktif dan Umur Tua	18
Tabel	11 Jumlah Penduduk Menurut Status Hubungan Dalam Keluarga Dan Jenis Kelamin	20
Tabel	12 Rasio Jenis Kelamin Menurut Kelompok Umur	21
Tabel	13 Rasio Jenis Kelamin Menurut Kecamatan	22
Tabel	14 Rasio Anak dan Perempuan Menurut Kecamatan (Child Women Ratio – CWR)	24
Tabel	15 Rasio Ketergantungan Menurut Umur Muda, Umur Produktif dan Umur Tua	25
Tabel	16 Jumlah Kepala Keluarga dan Rata-Rata Anggota Keluarga Menurut Kecamatan	26
Tabel	17 Jumlah Kepala Keluarga Menurut Kecamatan dan Jenis Kelamin	27
Tabel	18 Jumlah Penduduk per Kelurahan di Kecamatan Payakumbuh Barat	28

Tabel	19	Jumlah Kepala Keluarga per Kelurahan di Kecamatan Payakumbuh Barat	29
Tabel	20	Jumlah Penduduk berdasarkan Kelompok Umur di Kecamatan Payakumbuh Barat	30
Tabel	21	Jumlah Penduduk berdasarkan Agama di Kecamatan Payakumbuh Barat	31
Tabel	22	Jumlah Penduduk berdasarkan Status Perkawinan di Kecamatan Payakumbuh Barat	32
Tabel	23	Jumlah Penduduk berdasarkan Pendidikan di Kecamatan Payakumbuh Barat	33
Tabel	24	Jumlah Penduduk menurut Status Hubungan Keluarga di Kecamatan Payakumbuh Barat	34
Tabel	25	Jumlah Penduduk berdasarkan Status Pekerjaan di Kecamatan Payakumbuh Barat	35
Tabel	26	Jumlah Penduduk berdasarkan Golongan Darah di Kecamatan Payakumbuh Barat	36
Tabel	27	Jumlah Penduduk per Kelurahan di Kecamatan Payakumbuh Utara	37
Tabel	28	Jumlah Kepala Keluarga per Kelurahan di Kecamatan Payakumbuh Utara	38
Tabel	29	Jumlah Penduduk berdasarkan Kelompok Umur di Kecamatan Payakumbuh Utara	39
Tabel	30	Jumlah Penduduk berdasarkan Agama di Kecamatan Payakumbuh Utara	40
Tabel	31	Jumlah Penduduk berdasarkan Status Perkawinan di Kecamatan Payakumbuh Utara	41
Tabel	32	Jumlah Penduduk berdasarkan Pendidikan di Kecamatan Payakumbuh Utara	42
Tabel	33	Jumlah Penduduk menurut Status Hubungan Keluarga di Kecamatan Payakumbuh Utara	43
Tabel	34	Jumlah Penduduk berdasarkan Status Pekerjaan di Kecamatan Payakumbuh Utara	44
Tabel	35	Jumlah Penduduk berdasarkan Golongan Darah di Kecamatan Payakumbuh Utara	45
Tabel	36	Jumlah Penduduk per Kelurahan di Kecamatan Payakumbuh Timur	46
Tabel	37	Jumlah Kepala Keluarga per Kelurahan di Kecamatan Payakumbuh Timur	47
Tabel	38	Jumlah Penduduk berdasarkan Kelompok Umur di Kecamatan Payakumbuh Timur	48
Tabel	39	Jumlah Penduduk berdasarkan Agama di Kecamatan Payakumbuh Timur	49
Tabel	40	Jumlah Penduduk berdasarkan Status Perkawinan di Kecamatan Payakumbuh Timur	50

Tabel	41	Jumlah Penduduk berdasarkan Pendidikan di Kecamatan Payakumbuh Timur	51
Tabel	42	Jumlah Penduduk menurut Status Hubungan Keluarga di Kecamatan Payakumbuh Timur	52
Tabel	43	Jumlah Penduduk berdasarkan Status Pekerjaan di Kecamatan Payakumbuh Timur	53
Tabel	44	Jumlah Penduduk berdasarkan Golongan Darah di Kecamatan Payakumbuh Timur	54
Tabel	45	Jumlah Penduduk per Kelurahan di Kecamatan Lamposi Tigo Nagori	55
Tabel	46	Jumlah Kepala Keluarga per Kelurahan di Kecamatan Lamposi Tigo Nagori	56
Tabel	47	Jumlah Penduduk berdasarkan Kelompok Umur di Kecamatan Lamposi Tigo Nagori	57
Tabel	48	Jumlah Penduduk berdasarkan Agama di Kecamatan Lamposi Tigo Nagori	58
Tabel	49	Jumlah Penduduk berdasarkan Status Perkawinan di Kecamatan Lamposi Tigo Nagori	59
Tabel	50	Jumlah Penduduk berdasarkan Pendidikan di Kecamatan Lamposi Tigo Nagori	60
Tabel	51	Jumlah Penduduk menurut Status Hubungan Keluarga di Kecamatan Lamposi Tigo Nagori	61
Tabel	52	Jumlah Penduduk berdasarkan Status Pekerjaan di Kecamatan Lamposi Tigo Nagori	62
Tabel	53	Jumlah Penduduk berdasarkan Golongan Darah di Kecamatan Lamposi Tigo Nagori	63
Tabel	54	Jumlah Penduduk per Kelurahan di Kecamatan Payakumbuh Selatan	64
Tabel	55	Jumlah Kepala Keluarga per Kelurahan di Kecamatan Payakumbuh Selatan	65
Tabel	56	Jumlah Penduduk berdasarkan Kelompok Umur di Kecamatan Payakumbuh Selatan	66
Tabel	57	Jumlah Penduduk berdasarkan Agama di Kecamatan Payakumbuh Selatan	67
Tabel	58	Jumlah Penduduk berdasarkan Status Perkawinan di Kecamatan Payakumbuh Selatan	68
Tabel	59	Jumlah Penduduk berdasarkan Pendidikan di Kecamatan Payakumbuh Selatan	69
Tabel	60	Jumlah Penduduk menurut Status Hubungan Keluarga di Kecamatan Payakumbuh Selatan	70
Tabel	61	Jumlah Penduduk berdasarkan Status Pekerjaan di Kecamatan Payakumbuh Selatan	71

Tabel	62	Jumlah Penduduk berdasarkan Golongan Darah di Kecamatan Payakumbuh Selatan	72
Tabel	63	Jumlah dan Kepemilikan Akta Kelahiran Anak Usia 0-17 tahun	73
Tabel	64	Jumlah dan Kepemilikan Akta Perkawinan	74
Tabel	65	Jumlah dan Kepemilikan Akta Perceraian	75
Tabel	66	Jumlah dan Kepemilikan Kartu Identitas Anak	76
Tabel	67	Jumlah dan Capaian Perekaman KTP el	77
Tabel	68	Jumlah dan Kepemilikan KTP el	78

DAFTAR GAMBAR dan GRAFIK

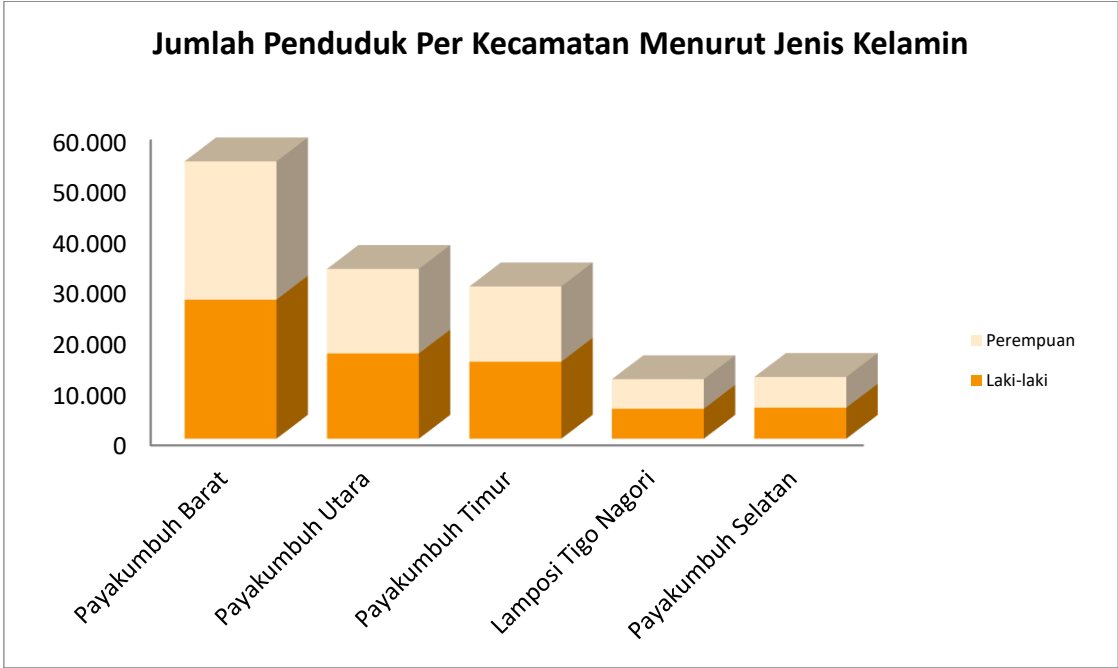
	Hal.
Grafik Jumlah Penduduk Menurut Kecamatan	2
Grafik Pertumbuhan Penduduk Kota Payakumbuh	4
Grafik Kepadatan Penduduk Per Km2 Per Kecamatan	6
Grafik Jumlah penduduk menurut agama dan jenis kelamin	9
Grafik Jumlah Penduduk Berdasarkan Status Perkawinan dan Jenis Kelamin	11
Grafik Jumlah Penduduk Menurut Pendidikan dan Jenis Kelamin	13
Grafik Jumlah Penduduk Menurut jenis pekerjaan	15
Grafik Jumlah Penduduk Menurut Golongan Darah	17
Grafik Jumlah Penduduk Menurut Agama dan kecamatan	19
Grafik Jumlah Penduduk Menurut Umur Muda, Umur Produktif dan Umur Tua	21

Tabel 1.

Jumlah Penduduk Per Kecamatan Menurut Jenis Kelamin

NO	Kecamatan	Laki-laki		Perempuan		Total	
		n	%	n	%	n	%
1	Payakumbuh Barat	27.365	38,38	27.210	38,59	54.575	38,48
2	Payakumbuh Utara	16.777	23,53	16.639	23,60	33.416	23,56
3	Payakumbuh Timur	15.153	21,25	14.809	21,00	29.962	21,13
4	Lamposi Tigo Nagori	5.887	8,26	5.820	8,25	11.707	8,26
5	Payakumbuh Selatan	6.112	8,57	6.041	8,57	12.153	8,57
	Jumlah	71.294	100	70.519	100	141.813	100

Sumber : DKB Semester I 2022. Diolah

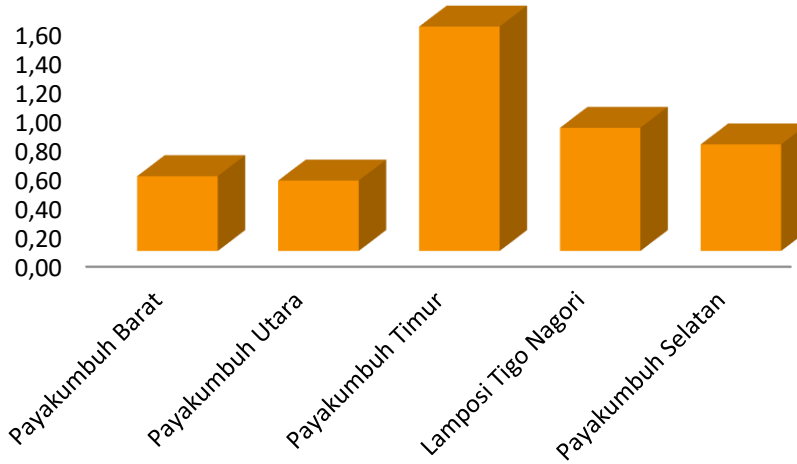


Tabel 2.
Pertumbuhan Penduduk Kota Payakumbuh

No.	Kecamatan	Jumlah Penduduk		Pertumbuhan Penduduk (%)
		sem II 2020	sem II 2021	
1	Payakumbuh Barat	54.260	54.575	0,58
2	Payakumbuh Utara	33.160	33.416	0,77
3	Payakumbuh Timur	29.305	29.962	2,22
4	Lamposi Tigo Nagori	11.516	11.707	1,64
5	Payakumbuh Selatan	11.960	12.153	1,60
	JUMLAH	140.201	141.813	1,14

Sumber : DKB Semester I 2022. Diolah

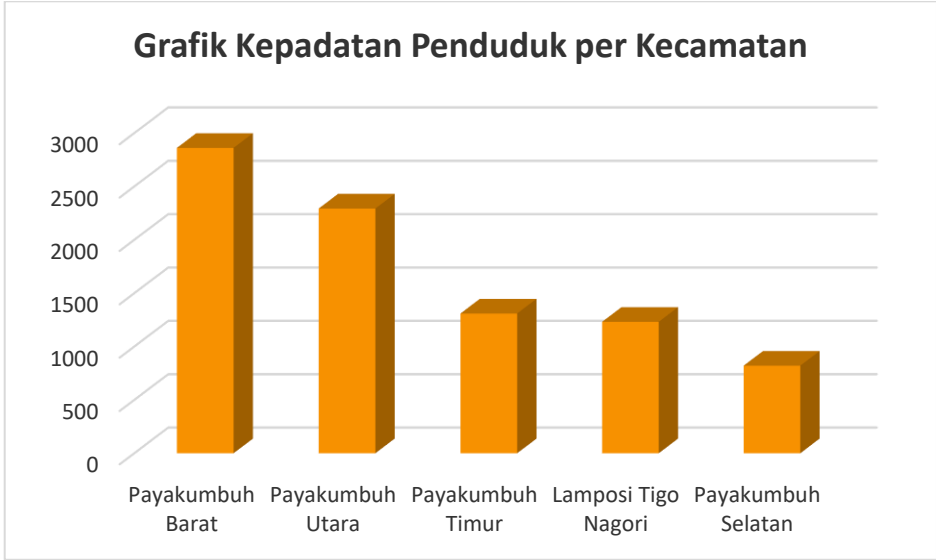
Grafik Pertumbuhan Penduduk



Tabel 3.
Jumlah Kepadatan Penduduk per Kecamatan

No.	Kecamatan	Jumlah Penduduk (jiwa)	Luas Wilayah (Km ²)	Kepadatan Penduduk (Jiwa Per Km ²)
1	Payakumbuh Barat	54.575	19,06	2863
2	Payakumbuh Utara	33.416	14,53	2300
3	Payakumbuh Timur	29.962	22,73	1318
4	Lamposi Tigo Nagori	11.707	9,43	1241
5	Payakumbuh Selatan	12.153	14,68	828
	JUMLAH	141.813	80,43	1.763

Sumber : DKB Semester I 2022. Diolah



Tabel 4.
Jumlah dan Proporsi Penduduk Menurut Kelompok Umur dan Jenis Kelamin

Kelompok Umur	Laki-laki		Perempuan		Total	
	n	%	n	%	n	%
00-04	5.866	8,23	5.407	7,67	11.273	7,95
05-09	6.636	9,31	6.121	8,68	12.757	9,00
10-14	6.938	9,73	6.386	9,06	13.324	9,40
15-19	5.923	8,31	5.789	8,21	11.712	8,26
20-24	6.185	8,68	5.954	8,44	12.139	8,56
25-29	5.817	8,16	5.569	7,90	11.386	8,03
30-34	4.684	6,57	4.735	6,71	9.419	6,64
35-39	5.179	7,26	5.239	7,43	10.418	7,35
40-44	5.335	7,48	5.084	7,21	10.419	7,35
45-49	4.876	6,84	4.717	6,69	9.593	6,76
50-54	3.901	5,47	3.967	5,63	7.868	5,55
55-59	3.227	4,53	3.567	5,06	6.794	4,79
60-64	2.736	3,84	2.856	4,05	5.592	3,94
65-69	2.037	2,86	2.261	3,21	4.298	3,03
70-74	996	1,40	1.169	1,66	2.165	1,53
>75	958	1,34	1.698	2,41	2.656	1,87
JUMLAH	71.294	100	70.519	100	141.813	100

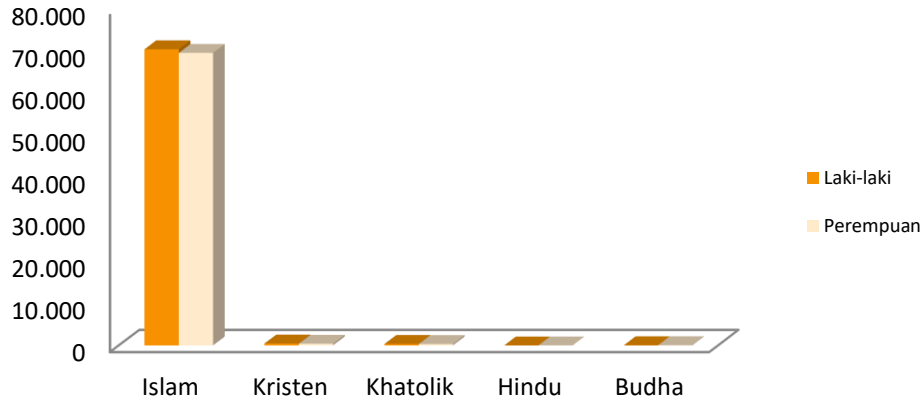
Sumber : DKB Semester I 2022. Diolah

Tabel 5.
Jumlah Penduduk Berdasarkan Agama dan Jenis Kelamin

No	Agama	Laki-laki		Perempuan		Total	
		n	%	n	%	n	%
1	Islam	70.448	98,81	69.739	98,89	140.187	98,85
2	Kristen	448	0,63	400	0,57	848	0,60
3	Khatolik	341	0,48	321	0,46	662	0,47
4	Hindu	5	0,01	3	0,00	8	0,01
5	Budha	52	0,07	56	0,08	108	0,08
	Jumlah	71.294	100	70.519	100	141.813	100

Sumber : DKB Semester I 2022. Diolah

Jumlah Penduduk Berdasarkan Agama dan Jenis Kelamin

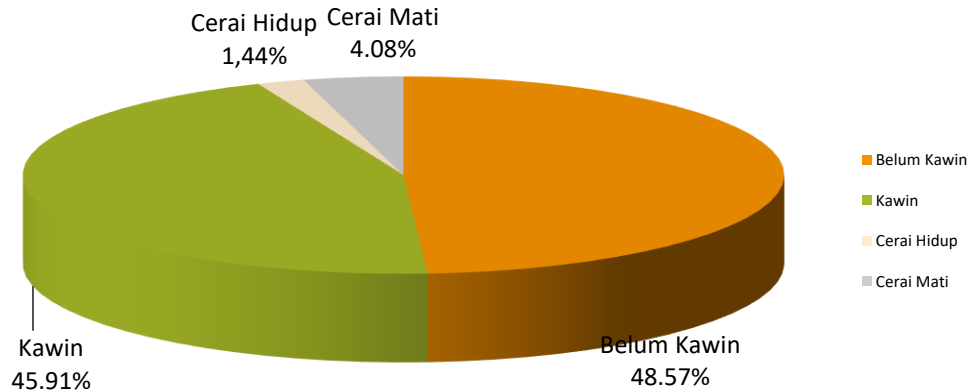


Tabel 6.
Jumlah Penduduk Berdasarkan Status Perkawinan dan Jenis Kelamin

Status perkawinan	Laki-laki		Perempuan		Jumlah	
	n	%	n	%	n	%
Belum Kawin	37.614	52,76	31.440	44,58	69.054	48,69
Kawin	31.470	44,14	32.009	45,39	63.479	44,76
Cerai Hidup	1.044	1,46	1.961	2,78	3.005	2,12
Cerai Mati	1.166	1,64	5.109	7,24	6.275	4,42
Jumlah	71.294	100	70.519	100	141.813	100

Sumber : DKB Semester I 2022. Diolah

Grafik Jumlah Penduduk Berdasarkan Status Perkawinan

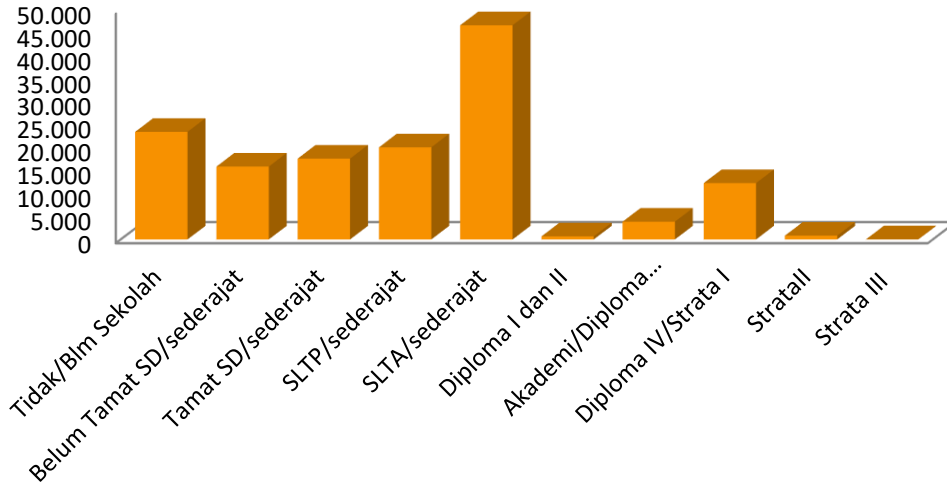


Tabel 7.
Jumlah Penduduk Berdasarkan Tingkat Pendidikan

No	Pendidikan	Laki-laki		Perempuan		Jumlah	
		n	%	n	%	n	%
1	Tidak/Blm Sekolah	12.472	17,49	11.112	15,76	23.584	16,63
2	Belum Tamat SD/ sederajat	8.346	11,71	7.529	10,68	15.875	11,19
3	Tamat SD/ sederajat	8.854	12,42	8.439	11,97	17.293	12,19
4	SLTP/ sederajat	10.222	14,34	9.582	13,59	19.804	13,96
5	SLTA/ sederajat	24.288	34,07	23.062	32,70	47.350	33,39
6	Diploma I dan II	165	0,23	503	0,71	668	0,47
7	Akademi/ Diploma III/ Sarjana Muda	1.443	2,02	2.434	3,45	3.877	2,73
8	Diploma IV/ Strata I	5.073	7,12	7.406	10,50	12.479	8,80
9	Strata II	418	0,59	440	0,62	858	0,61
10	Strata III	13	0,02	12	0,02	25	0,02
	JUMLAH	71.294	100	70.519	100	141.813	100

Sumber : DKB Semester I 2022. Diolah

Grafik Jumlah Penduduk Menurut Tingkat Pendidikan

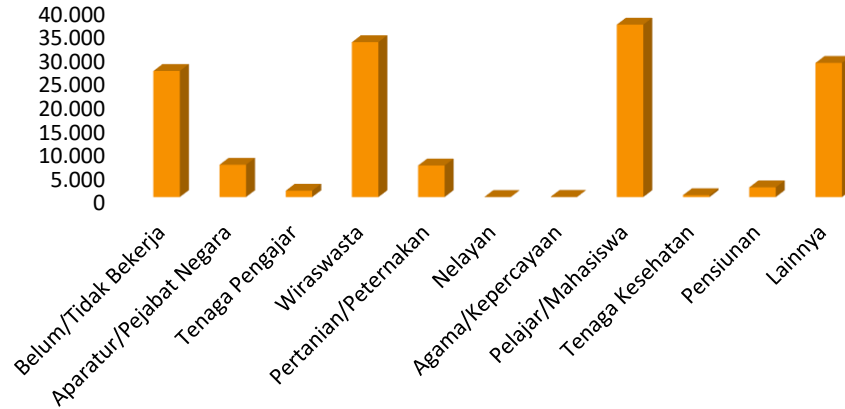


Tabel 8.
Jumlah Penduduk Berdasarkan Pekerjaan

No	Jenis Pekerjaan	Laki-laki		Perempuan		Total	
		n	%	n	%	n	%
1	Belum/Tidak Bekerja	14.291	20,05	12.285	17,42	26.576	18,74
2	Aparatur/Pejabat Negara	3.365	4,72	3.112	4,41	6.477	4,57
3	Tenaga Pengajar	273	0,38	960	1,36	1.233	0,87
4	Wiraswasta	26.884	37,71	6.133	8,70	33.017	23,28
5	Pertanian/Peternakan	6.245	8,76	380	0,54	6.625	4,67
6	Nelayan	14	0,02	0	0,00	14	0,01
7	Agama dan Kepercayaan	30	0,04	0	0,00	30	0,02
8	Pelajar/Mahasiswa	18.760	26,31	17.732	25,14	36.492	25,73
9	Tenaga Kesehatan	67	0,09	336	0,48	403	0,28
10	Pensiunan	1.365	1,91	1.148	1,63	2.513	1,77
11	Lainnya	0	0,00	28.433	40,32	28.433	20,05
	Jumlah	71.294	100	70.519	100	141.813	100

Sumber : DKB Semester I 2022. Diolah

Grafik Jumlah Penduduk Menurut Pekerjaan

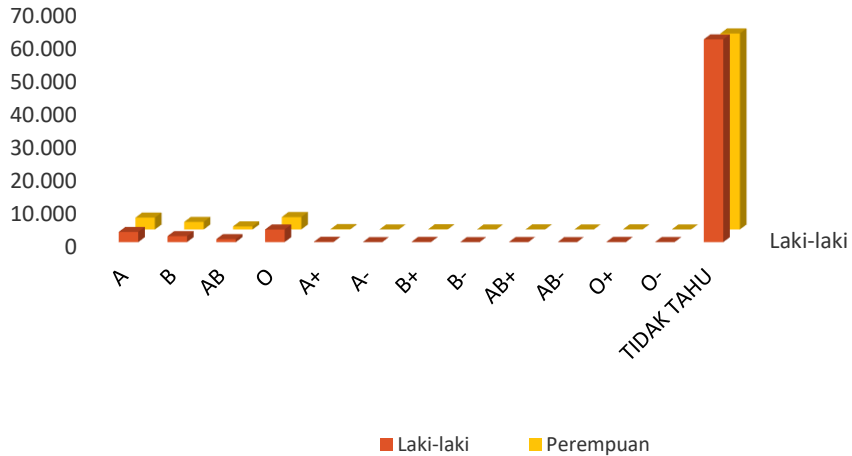


Tabel 9.
Jumlah Penduduk Berdasarkan Jenis Golongan Darah

No	Jenis Golongan Darah	Laki-laki		Perempuan		Jumlah	
		n	%	n	%	n	%
1	A	3.036	4,26	3.602	5,11	6.638	4,68
2	B	1.866	2,62	2.352	3,34	4.218	2,97
3	AB	906	1,27	959	1,36	1.865	1,32
4	O	3.857	5,41	3.800	5,39	7.657	5,40
5	A+	102	0,14	122	0,17	224	0,16
6	A-	4	0,01	7	0,01	11	0,01
7	B+	62	0,09	76	0,11	138	0,10
8	B-	2	0,00	4	0,01	6	0,00
9	AB+	32	0,04	32	0,05	64	0,05
10	AB-	6	0,01	1	0,00	7	0,00
11	O+	49	0,07	51	0,07	100	0,07
12	O-	30	0,04	24	0,03	54	0,04
13	Tidak tahu	61.342	86,04	59.489	84,36	120.831	85,20
	Jumlah	71.294	100	70.519	100	141.813	100

Sumber : DKB Semester I 2022. Diolah

Grafik Jumlah Penduduk berdasarkan Golongan Darah

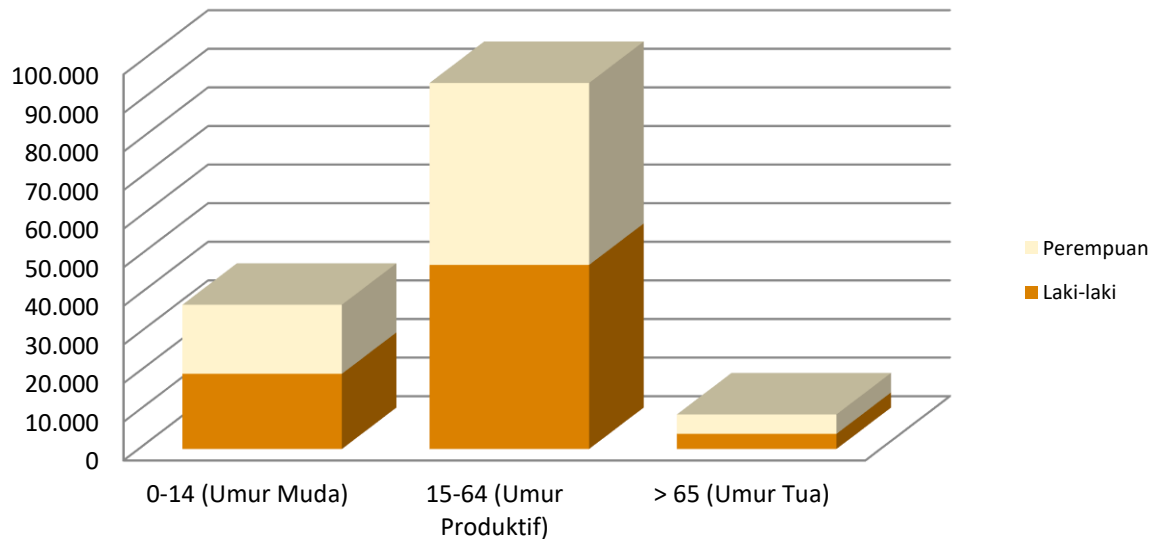


Tabel 10.
Jumlah Penduduk Menurut Umur Muda, Umur Produktif dan Umur Tua

No	Struktur Umur	Laki-Laki		Perempuan		Jumlah	
		n	%	n	%	n	%
1	0-14 (Umur Muda)	19.440	27,27	17.914	25,40	37.354	26,34
2	15-64 (Umur Produktif)	47.863	67,13	47.477	67,33	95.340	67,23
3	> 65 (Umur Tua)	3.991	5,60	5.128	7,27	9.119	6,43
	Jumlah	71.294	100	70.519	100	141.813	100

Sumber : DKB Semester I 2022. Diolah

Jumlah Penduduk Menurut Umur Muda, Umur Produktif dan Umur Tua



Tabel 11.
Jumlah Penduduk Menurut Hubungan Keluarga

No	Status	Laki-laki		Perempuan		Jumlah	
		n	%	n	%	n	%
1	Kepala Keluarga	34.480	48,36	8.385	11,89	42.865	30,23
2	Suami		0,00		0,00	0	0,00
3	Istri	0	0,00	30.221	42,86	30.221	21,31
4	Anak	35.598	49,93	30.371	43,07	65.969	46,52
5	Menantu	1	0,00	2	0,00	3	0,00
6	Cucu	216	0,30	180	0,26	396	0,28
7	Orang Tua	28	0,04	243	0,34	271	0,19
8	Mertua	75	0,11	569	0,81	644	0,45
9	Famili Lain	564	0,79	351	0,50	915	0,65
10	Lainnya	332	0,47	197	0,28	529	0,37
	Jumlah	71.294	100	70.519	100	141.813	100

Sumber : DKB Semester I 2022. Diolah

Tabel 12.
Rasio Jenis Kelamin Menurut Kelompok Umur

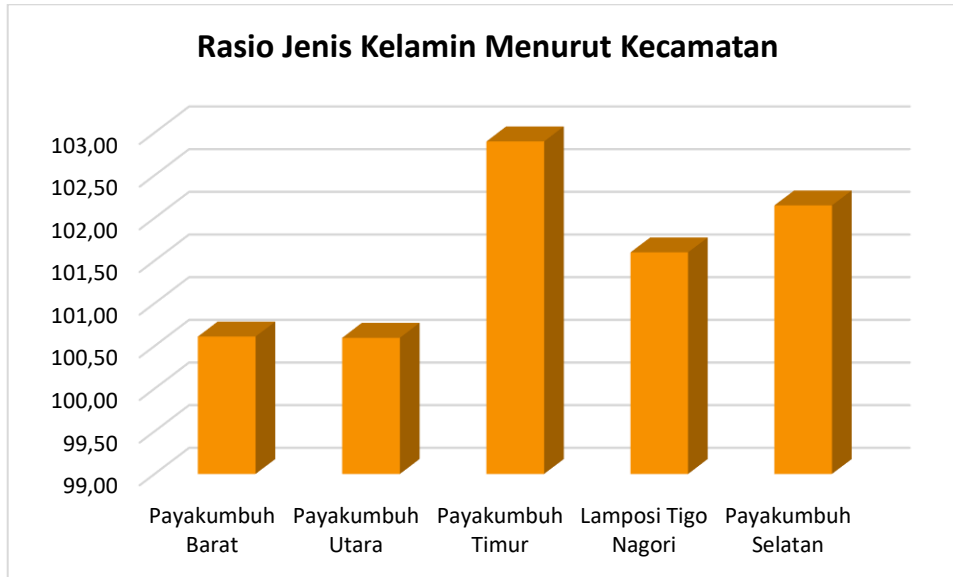
Kelompok Umur	Jenis Kelamin			Rasio Jenis Kelamin
	Lk	Pr	Lk+Pr	
00-04	5.866	5.407	11.273	108,49
05-09	6.636	6.121	12.757	108,41
10-14	6.938	6.386	13.324	108,64
15-19	5.923	5.789	11.712	102,31
20-24	6.185	5.954	12.139	103,88
25-29	5.817	5.569	11.386	104,45
30-34	4.684	4.735	9.419	98,92
35-39	5.179	5.239	10.418	98,85
40-44	5.335	5.084	10.419	104,94
45-49	4.876	4.717	9.593	103,37
50-54	3.901	3.967	7.868	98,34
55-59	3.227	3.567	6.794	90,47
60-64	2.736	2.856	5.592	95,80
65-69	2.037	2.261	4.298	90,09
70-74	996	1.169	2.165	85,20
>75	958	1.698	2.656	56,42
Jumlah	71.294	70.519	141.813	101,10

Sumber : DKB Semester I 2022. Diolah

Tabel 13.
Rasio Jenis Kelamin Menurut Kecamatan

Kecamatan	Jenis Kelamin		Sex Ratio
	Laki-laki	Perempuan	
Payakumbuh Barat	27.365	27.210	100,57
Payakumbuh Utara	16.777	16.639	100,83
Payakumbuh Timur	15.153	14.809	102,32
Lamposi Tigo Nagori	5.887	5.820	101,15
Payakumbuh Selatan	6.112	6.041	101,18
Jumlah	71.294	70.519	101,10

Sumber : DKB Semester I 2022. Diolah



Tabel 14.
Rasio Anak dan Perempuan Menurut Kecamatan (Child Woman Ratio-CWR)

Kecamatan	Jumlah Penduduk usia 0-4 tahun	Jumlah Perempuan umur 15-49 tahun	CWR
Payakumbuh Barat	4.288	14.351	29,88
Payakumbuh Utara	2.685	8.696	30,88
Payakumbuh Timur	2.315	7.768	29,80
Lamposi Tigo Nagori	1.041	3.064	33,98
Payakumbuh Selatan	944	3.208	29,43
Jumlah	11.273	37.087	30,40

Sumber : DKB Semester I 2022. Diolah

Tabel 15.

Rasio Ketergantungan Menurut Umur Muda, Umur Produktif dan Umur Tua

No	Struktur Umur	Jenis Kelamin		Jumlah		Dependency Ratio
		Laki-laki	Perempuan	n	%	
1	0-14 (Umur Muda)	19.440	17.914	37.354	26,34	39,18
2	15-64 (Umur Produktif)	47.863	47.477	95.340	67,23	100
3	> 65 (Umur Tua)	3.991	5.128	9.119	6,43	9,56
	Jumlah	71.294	70.519	141.813	100,00	

Sumber : DKB Semester I 2022. Diolah

Tabel 16
Jumlah Kepala Keluarga dan Rata-Rata Anggota Keluarga Menurut Kecamatan

Kecamatan	Jumlah Penduduk		Jumlah KK		Rata-Rata anggota Keluarga
	n	%	n	%	
Payakumbuh Barat	54.575	38,48	16.413	38,29	3,33
Payakumbuh Utara	33.416	23,56	9.938	23,18	3,36
Payakumbuh Timur	29.962	21,13	9.384	21,89	3,19
Lamposi Tigo Nagori	11.707	8,26	3.468	8,09	3,38
Payakumbuh Selatan	12.153	8,57	3.662	8,54	3,32
Jumlah	141.813	100	42.865	100	3,31

Sumber : DKB Semester I 2022. Diolah

Tabel 17
Jumlah Kepala Keluarga Menurut Kecamatan dan Jenis Kelamin

Kecamatan	Laki-laki		Perempuan		Jumlah	
	n	%	n	%	n	%
Payakumbuh Barat	12.990	37,67	3.423	40,82	16.413	38,29
Payakumbuh Utara	8.118	23,54	1.820	21,71	9.938	23,18
Payakumbuh Timur	7.512	21,79	1.872	22,33	9.384	21,89
Lamposi Tigo Nagori	2.853	8,27	615	7,33	3.468	8,09
Payakumbuh Selatan	3.007	8,72	655	7,81	3.662	8,54
Jumlah	34.480	80,44	8.385	19,56	42.865	100

Sumber : DKB Semester I 2022. Diolah

Tabel 18
Jumlah Penduduk per Kelurahan di Kecamatan Payakumbuh Barat

Kelurahan	Laki-laki		Perempuan		Jumlah	
	n	%	n	%	%	n
Pakan Sinayan	948	3,46	945	3,47	1893	3,47
Kubu Gadang	1324	4,83	1348	4,95	2672	4,90
Bulakan Balai Kandih	2111	7,70	2081	7,65	4192	7,68
Payolansek	2363	8,62	2279	8,38	4642	8,51
Talang	1601	5,84	1553	5,71	3154	5,78
Padang Tinggi Piliang	1951	7,11	1959	7,20	3910	7,16
Koto Tengah	1127	4,11	1148	4,22	2275	4,17
Subarang Batuang	1053	3,84	985	3,62	2038	3,73
Parik Rantang	2633	9,60	2552	9,38	5185	9,50
Parak Batuang	487	1,78	499	1,83	986	1,81
Nunang Daya Bangun	1778	6,48	1815	6,67	3593	6,58
Labuah Basilang	999	3,64	991	3,64	1990	3,65
Ibuah	2456	8,96	2461	9,04	4917	9,01
Tanjung Pauh	1902	6,94	1923	7,07	3825	7,01
Tanjung Gadang Sungai Pinago	1840	6,71	1799	6,61	3639	6,67
Padangtongah Balai Nan Duo	1359	4,96	1436	5,28	2795	5,12
Padang Data Tanah Mati	1433	5,23	1436	5,28	2869	5,26
JUMLAH	27425	100	27210	100	54575	100

Sumber : DKB Semester I 2022. Diolah

Tabel 19
Jumlah Kepala Keluarga per Kelurahan di Kecamatan Payakumbuh Barat

Kelurahan	Laki-laki		Perempuan		Jumlah	
	n	%	n	%	%	n
Pakan Sinayan	453	1,65	109	3,18	562	3,42
Kubu Gadang	655	2,39	151	4,41	806	4,91
Bulakan Balai Kandih	1.048	3,82	242	7,07	1.290	7,86
Payolansek	1.108	4,04	225	6,57	1.333	8,12
Talang	742	2,71	140	4,09	882	5,37
Padang Tinggi Piliang	898	3,27	286	8,36	1.184	7,21
Koto Tengah	553	2,02	97	2,83	650	3,96
Subarang Batuang	495	1,80	73	2,13	568	3,46
Parik Rantang	1.223	4,46	418	12,21	1.641	10,00
Parak Batuang	222	0,81	103	3,01	325	1,98
Nunang Daya Bangun	850	3,10	271	7,92	1.121	6,83
Labuah Basilang	471	1,72	165	4,82	636	3,87
Ibuah	1.133	4,13	323	9,44	1.456	8,87
Tanjung Pauh	891	3,25	227	6,63	1.118	6,81
Tanjung Gadang Sungai Pinago	885	3,23	208	6,08	1.093	6,66
Padangtongah Balai Nan Duo	662	2,41	210	6,13	872	5,31
Padang Data Tanah Mati	701	2,56	175	5,11	876	5,34
JUMLAH	27.425	100	3.423	100	16.413	100

Sumber : DKB Semester I 2022. Diolah

Tabel 20
Jumlah dan Proporsi Penduduk Menurut Kelompok Umur dan Jenis Kelamin
Di Kecamatan Payakumbuh Barat

Kelompok Umur	Laki-laki		Perempuan		Total	
	n	%	n	%	n	%
00-04	2.254	8,24	2.034	7,48	4.288	7,86
05-09	2.650	9,68	2.448	9,00	5.098	9,34
10-14	2.661	9,72	2.460	9,04	5.121	9,38
15-19	2.267	8,28	2.234	8,21	4.501	8,25
20-24	2.431	8,88	2.327	8,55	4.758	8,72
25-29	2.212	8,08	2.128	7,82	4.340	7,95
30-34	1.839	6,72	1.861	6,84	3.700	6,78
35-39	2.042	7,46	2.052	7,54	4.094	7,50
40-44	2.066	7,55	1.958	7,20	4.024	7,37
45-49	1.776	6,49	1.791	6,58	3.567	6,54
50-54	1.443	5,27	1.543	5,67	2.986	5,47
55-59	1.206	4,41	1.420	5,22	2.626	4,81
60-64	1.055	3,86	1.086	3,99	2.141	3,92
65-69	756	2,76	863	3,17	1.619	2,97
70-74	367	1,34	416	1,53	783	1,43
>75	340	1,24	589	2,16	929	1,70
JUMLAH	27.365	100	27.210	100	54.575	100

Sumber : DKB Semester I 2022. Diolah

Tabel 21
Jumlah Penduduk Berdasarkan Agama dan Jenis Kelamin
Di Kecamatan Payakumbuh Barat

No	Agama	Laki-laki		Perempuan		Total	
		n	%	n	%	n	%
1	Islam	26.926	98,40	26.758	98,34	53.684	98,37
2	Kristen	163	0,60	161	0,59	324	0,59
3	Khatolik	229	0,84	242	0,89	471	0,86
4	Hindu	2	0,01	3	0,01	5	0,01
5	Budha	45	0,16	46	0,17	91	0,17
	Jumlah	27.365	100	27.210	100	54.575	100

Sumber : DKB Semester I 2022. Diolah

Tabel 22
Jumlah Penduduk Berdasarkan Status Perkawinan dan Jenis Kelamin
Di Kecamatan Payakumbuh Barat

Status perkawinan	Laki-laki		Perempuan		Jumlah	
	n	%	n	%	n	%
Belum Kawin	14.665	53,59	12.299	45,20	26.964	49,41
Kawin	11.868	43,37	12.090	44,43	23.958	43,90
Cerai Hidup	409	1,49	825	3,03	1.234	2,26
Cerai Mati	423	1,55	1.996	7,34	2.419	4,43
Jumlah	27.365	100	27.210	100	54.575	100

Sumber : DKB Semester I 2022. Diolah

Tabel 23
Jumlah Penduduk Berdasarkan Tingkat Pendidikan
Di Kecamatan Payakumbuh Barat

No	Pendidikan	Laki-laki		Perempuan		Jumlah	
		n	%	n	%	n	%
1	Tidak/Blm Sekolah	4.884	17,85	4.287	15,76	9.171	16,80
2	Belum Tamat SD/ sederajat	3.165	11,57	2.918	10,72	6.083	11,15
3	Tamat SD/ sederajat	2.970	10,85	2.804	10,31	5.774	10,58
4	SLTP/ sederajat	3.717	13,58	3.565	13,10	7.282	13,34
5	SLTA/ sederajat	9.494	34,69	9.194	33,79	18.688	34,24
6	Diploma I dan II	79	0,29	192	0,71	271	0,50
7	Akademi/ Diploma III/ Sarjana Muda	593	2,17	965	3,55	1.558	2,85
8	Diploma IV/ Strata I	2.255	8,24	3.093	11,37	5.348	9,80
9	Strata II	204	0,75	185	0,68	389	0,71
10	Strata III	4	0,01	7	0,03	11	0,02
	JUMLAH	27.365	100	27.210	100	54.575	100

Sumber : DKB Semester I 2022. Diolah

Tabel 24
Jumlah Penduduk Berdasarkan Status Hubungan Keluarga
Di Kecamatan Payakumbuh Barat

No	Status	Laki-laki		Perempuan		Jumlah	
		n	%	n	%	n	%
1	Kepala Keluarga	12.990	47,47	3.423	12,58	16.413	30,07
2	Suami	0	0,00	0	0,00	0	0,00
3	Istri	0	0,00	11.361	41,75	11.361	20,82
4	Anak	13.926	50,89	11.882	43,67	25.808	47,29
5	Menantu	0	0,00	1	0,00	1	0,00
6	Cucu	70	0,26	53	0,19	123	0,23
7	Orang Tua	11	0,04	93	0,34	104	0,19
8	Mertua	29	0,11	173	0,64	202	0,37
9	Famili Lain	224	0,82	149	0,55	373	0,68
10	Lainnya	115	0,42	75	0,28	190	0,35
	Jumlah	27.365	100	27.210	100	54.575	100

Sumber : DKB Semester I 2022. Diolah

Tabel 25
Jumlah Penduduk Berdasarkan Pekerjaan
Di Kecamatan Payakumbuh Barat

No	Jenis Pekerjaan	Laki-laki		Perempuan		Total	
		n	%	n	%	n	%
1	Belum/Tidak Bekerja	4.884	17,85	4.776	17,55	9.660	17,70
2	Aparatur/Pejabat Negara	3.165	11,57	1.338	4,92	4.503	8,25
3	Tenaga Pengajar	2.970	10,85	322	1,18	3.292	6,03
4	Wiraswasta	3.717	13,58	2.695	9,90	6.412	11,75
5	Pertanian/Peternakan	9.494	34,69	29	0,11	9.523	17,45
6	Nelayan	79	0,29	0	0,00	79	0,14
7	Agama dan Kepercayaan	593	2,17	0	0,00	593	1,09
8	Pelajar/Mahasiswa	2.255	8,24	6.869	25,24	9.124	16,72
9	Tenaga Kesehatan	204	0,75	125	0,46	329	0,60
10	Pensiunan	4	0,01	504	1,85	508	0,93
11	Lainnya	0	0,00	10.552	38,78	10.552	19,33
	Jumlah	27.365	100	27.210	100	54.575	100

Sumber : DKB Semester I 2022. Diolah

Tabel 26
Jumlah Penduduk Berdasarkan Jenis Golongan Darah
Di Kecamatan Payakumbuh Barat

No	Jenis Golongan Darah	Laki-laki		Perempuan		Jumlah	
		n	%	n	%	n	%
1	A	1.073	3,92	1.229	4,52	2.302	4,22
2	B	716	2,62	856	3,15	1.572	2,88
3	AB	305	1,11	300	1,10	605	1,11
4	O	1.446	5,28	1.406	5,17	2.852	5,23
5	A+	34	0,12	49	0,18	83	0,15
6	A-	1	0,00	2	0,01	3	0,01
7	B+	32	0,12	48	0,18	80	0,15
8	B-	0	0,00	2	0,01	2	0,00
9	AB+	10	0,04	12	0,04	22	0,04
10	AB-	0	0,00	1	0,00	1	0,00
11	O+	20	0,07	21	0,08	41	0,08
12	O-	14	0,05	10	0,04	24	0,04
13	Tidak tahu	23.714	86,66	23.274	85,53	46.988	86,10
	Jumlah	27.365	100	27.210	100	54.575	100

Sumber : DKB Semester I 2022. Diolah

Tabel 27
Jumlah Penduduk per Kelurahan di Kecamatan Payakumbuh Utara

Kelurahan	Laki-laki		Perempuan		Jumlah	
	n	%	n	%	%	n
Napar	1.446	5,27	1.449	8,71	2.895	8,66
Ompang Tanah Sirah	1.543	5,63	1.563	9,39	3.106	9,29
Taratk Padang Kampuang	896	3,27	905	5,44	1.801	5,39
Tigo Koto Dibaruah	2.238	8,16	2.222	13,35	4.460	13,35
Tigo Koto Diateh	2.731	9,96	2.670	16,05	5.401	16,16
Ikua Koto Dibalai	1.845	6,73	1.767	10,62	3.612	10,81
Balai Tongah Koto	1.420	5,18	1.460	8,77	2.880	8,62
Kapalo Koto Dibalai	1.905	6,95	1.938	11,65	3.843	11,50
Koto Kociak Kubu Tapak Rajo	2.753	10,04	2.665	16,02	5.418	16,21
JUMLAH	27.425	100	16.639	100	33.416	100

Sumber : DKB Semester I 2022. Diolah

Tabel 28
Jumlah Kepala Keluarga per Kelurahan di Kecamatan Payakumbuh Utara

Kelurahan	Laki-laki		Perempuan		Jumlah	
	n	%	n	%	%	n
Napar	687	2,51	193	10,60	880	8,85
Ompang Tanah Sirah	778	2,84	143	7,86	921	9,27
Taratk Padang Kampuang	441	1,61	79	4,34	520	5,23
Tigo Koto Dibeulah	1083	3,95	218	11,98	1301	13,09
Tigo Koto Diateh	1307	4,77	231	12,69	1538	15,48
Ikua Koto Dibalai	902	3,29	192	10,55	1094	11,01
Balai Tongah Koto	697	2,54	183	10,05	880	8,85
Kapalo Koto Dibalai	909	3,31	263	14,45	1172	11,79
Koto Kociak Kubu Tapak Rajo	1314	4,79	318	17,47	1632	16,42
JUMLAH	27425	100	1820	100	9938	100

Sumber : DKB Semester I 2022. Diolah

Tabel 29
Jumlah dan Proporsi Penduduk Menurut Kelompok Umur dan Jenis Kelamin
Di Kecamatan Payakumbuh Utara

Kelompok Umur	Laki-laki		Perempuan		Total	
	n	%	n	%	n	%
00-04	1.364	8,13	1.321	7,94	2.685	8,04
05-09	1.537	9,16	1.480	8,89	3.017	9,03
10-14	1.699	10,13	1.574	9,46	3.273	9,79
15-19	1.405	8,37	1.374	8,26	2.779	8,32
20-24	1.409	8,40	1.399	8,41	2.808	8,40
25-29	1.324	7,89	1.248	7,50	2.572	7,70
30-34	1.121	6,68	1.113	6,69	2.234	6,69
35-39	1.276	7,61	1.273	7,65	2.549	7,63
40-44	1.258	7,50	1.198	7,20	2.456	7,35
45-49	1.176	7,01	1.091	6,56	2.267	6,78
50-54	925	5,51	887	5,33	1.812	5,42
55-59	740	4,41	865	5,20	1.605	4,80
60-64	658	3,92	662	3,98	1.320	3,95
65-69	472	2,81	487	2,93	959	2,87
70-74	209	1,25	276	1,66	485	1,45
>75	204	1,22	391	2,35	595	1,78
JUMLAH	16.777	100	16.639	100	33.416	100

Sumber : DKB Semester I 2022. Diolah

Tabel 30
Jumlah Penduduk Berdasarkan Agama dan Jenis Kelamin
Di Kecamatan Payakumbuh Utara

No	Agama	Laki-laki		Perempuan		Total	
		n	%	n	%	n	%
1	Islam	16.685	99,45	16.554	99,49	33.239	99,47
2	Kristen	50	0,30	47	0,28	97	0,29
3	Khatolik	37	0,22	30	0,18	67	0,20
4	Hindu	0	0,00	0	0,00	0	0,00
5	Budha	5	0,03	8	0,05	13	0,04
	Jumlah	16.777	100	16.639	100	33.416	100

Sumber : DKB Semester I 2022. Diolah

Tabel 31
Jumlah Penduduk Berdasarkan Status Perkawinan dan Jenis Kelamin
Di Kecamatan Payakumbuh Utara

Status perkawinan	Laki-laki		Perempuan		Jumlah	
	n	%	n	%	n	%
Belum Kawin	8.807	52,49	7.569	45,49	16.376	49,01
Kawin	7.433	44,30	7.489	45,01	14.922	44,66
Cerai Hidup	249	1,48	405	2,43	654	1,96
Cerai Mati	288	1,72	1.176	7,07	1.464	4,38
Jumlah	16.777	100	16.639	100	33.416	100

Sumber : DKB Semester I 2022. Diolah

Tabel 32
Jumlah Penduduk Berdasarkan Tingkat Pendidikan
Di Kecamatan Payakumbuh Utara

No	Pendidikan	Laki-laki		Perempuan		Jumlah	
		n	%	n	%	n	%
1	Tidak/Blm Sekolah	2.905	17,32	2.703	16,24	5.608	16,78
2	Belum Tamat SD/ sederajat	1.999	11,92	1.834	11,02	3.833	11,47
3	Tamat SD/ sederajat	2.229	13,29	2.032	12,21	4.261	12,75
4	SLTP/ sederajat	2.436	14,52	2.196	13,20	4.632	13,86
5	SLTA/ sederajat	5.518	32,89	5.287	31,77	10.805	32,33
6	Diploma I dan II	39	0,23	142	0,85	181	0,54
7	Akademi/ Diploma III/ Sarjana Muda	357	2,13	552	3,32	909	2,72
8	Diploma IV/ Strata I	1.200	7,15	1.779	10,69	2.979	8,91
9	Strata II	90	0,54	111	0,67	201	0,60
10	Strata III	4	0,02	3	0,02	7	0,02
	JUMLAH	16.777	100	16.639	100	33.416	100

Sumber : DKB Semester I 2022. Diolah

Tabel 33
Jumlah Penduduk Berdasarkan Status Hubungan Keluarga
Di Kecamatan Payakumbuh Utara

No	Status	Laki-laki		Perempuan		Jumlah	
		n	%	n	%	n	%
1	Kepala Keluarga	8.118	48,39	1.820	10,94	9.938	29,74
2	Suami	0	0,00	0	0,00	0	0,00
3	Istri	0	0,00	7.151	42,98	7.151	21,40
4	Anak	8.402	50,08	7.315	43,96	15.717	47,03
5	Menantu	0	0,00	0	0,00	0	0,00
6	Cucu	49	0,29	47	0,28	96	0,29
7	Orang Tua	7	0,04	51	0,31	58	0,17
8	Mertua	16	0,10	141	0,85	157	0,47
9	Famili Lain	126	0,75	73	0,44	199	0,60
10	Lainnya	59	0,35	41	0,25	100	0,30
	Jumlah	16.777	100	16.639	100	33.416	100

Sumber : DKB Semester I 2022. Diolah

Tabel 34
Jumlah Penduduk Berdasarkan Pekerjaan
Di Kecamatan Payakumbuh Utara

No	Jenis Pekerjaan	Laki-laki		Perempuan		Total	
		n	%	n	%	n	%
1	Belum/Tidak Bekerja	3.357	20,01	2.970	17,85	6.327	18,93
2	Aparatur/Pejabat Negara	588	3,50	701	4,21	1.289	3,86
3	Tenaga Pengajar	72	0,43	294	1,77	366	1,10
4	Wiraswasta	6.483	38,64	1.519	9,13	8.002	23,95
5	Pertanian/Peternakan	1.503	8,96	80	0,48	1.583	4,74
6	Nelayan	3	0,02	0	0,00	3	0,01
7	Agama dan Kepercayaan	7	0,04	0	0,00	7	0,02
8	Pelajar/Mahasiswa	4.477	26,69	4.266	25,64	8.743	26,16
9	Tenaga Kesehatan	11	0,07	84	0,50	95	0,28
10	Pensiunan	276	1,65	282	1,69	558	1,67
11	Lainnya	0	0,00	6.443	38,72	6.443	19,28
	Jumlah	16.777	100	16.639	100	33.416	100

Sumber : DKB Semester I 2022. Diolah

Tabel 35
Jumlah Penduduk Berdasarkan Jenis Golongan Darah
Di Kecamatan Payakumbuh Utara

No	Jenis Golongan Darah	Laki-laki		Perempuan		Jumlah	
		n	%	n	%	n	%
1	A	903	5,38	1.054	6,33	1.957	5,86
2	B	420	2,50	530	3,19	950	2,84
3	AB	239	1,42	247	1,48	486	1,45
4	O	898	5,35	909	5,46	1.807	5,41
5	A+	25	0,15	26	0,16	51	0,15
6	A-	1	0,01	0	0,00	1	0,00
7	B+	6	0,04	10	0,06	16	0,05
8	B-	0	0,00	1	0,01	1	0,00
9	AB+	6	0,04	6	0,04	12	0,04
10	AB-	4	0,02	0	0,00	4	0,01
11	O+	12	0,07	12	0,07	24	0,07
12	O-	6	0,04	9	0,05	15	0,04
13	Tidak tahu	14.257	84,98	13.835	83,15	28.092	84,07
	Jumlah	16.777	100	16.639	100	33.416	100

Sumber : DKB Semester I 2022. Diolah

Tabel 36
Jumlah Penduduk per Kelurahan di Kecamatan Payakumbuh Timur

Kelurahan	Laki-laki		Perempuan		Jumlah	
	n	%	n	%	%	n
Balai Jaring	1.207	7,97	1.137	7,68	2.344	7,82
Padang Alai Bodi	1.198	7,91	1.151	7,77	2.349	7,84
Padang Tengah Payobadar	1.921	12,68	1.884	12,72	3.805	12,70
Sicincin	1.709	11,28	1.656	11,18	3.365	11,23
Padang Taiakr	2.232	14,73	2.292	15,48	4.524	15,10
Payobasung	1.270	8,38	1.275	8,61	2.545	8,49
Koto Panjang	1.283	8,47	1.243	8,39	2.526	8,43
Koto Baru	1.024	6,76	1.004	6,78	2.028	6,77
Tiakar	3.309	21,84	3.167	21,39	6.476	21,61
Jumlah	15.153	100	14.809	100	29.962	100

Sumber : DKB Semester I 2022. Diolah

Tabel 37
Jumlah Kepala Keluarga per Kelurahan di Kecamatan Payakumbuh Timur

Kelurahan	Laki-laki		Perempuan		Jumlah	
	n	%	n	%	%	n
Balai Jaring	583	7,76	132	7,05	715	7,62
Padang Alai Bodi	593	7,89	129	6,89	722	7,69
Padang Tengah Payobadar	925	12,31	247	13,19	1.172	12,49
Sicincin	823	10,96	186	9,94	1.009	10,75
Padang Taiakr	1.125	14,98	309	16,51	1.434	15,28
Payobasung	656	8,73	171	9,13	827	8,81
Koto Panjang	631	8,40	182	9,72	813	8,66
Koto Baru	505	6,72	131	7,00	636	6,78
Tiakar	1.671	22,24	385	20,57	2.056	21,91
JUMLAH	7.512	100	1.872	100	9.384	100

Sumber : DKB Semester I 2022. Diolah

Tabel 38
Jumlah dan Proporsi Penduduk Menurut Kelompok Umur dan Jenis Kelamin
Di Kecamatan Payakumbuh Timur

Kelompok Umur	Laki-laki		Perempuan		Total	
	n	%	n	%	n	%
00-04	1.205	7,95	1.110	7,50	2.315	7,73
05-09	1.312	8,66	1.184	8,00	2.496	8,33
10-14	1.427	9,42	1.236	8,35	2.663	8,89
15-19	1.227	8,10	1.188	8,02	2.415	8,06
20-24	1.339	8,84	1.212	8,18	2.551	8,51
25-29	1.346	8,88	1.253	8,46	2.599	8,67
30-34	993	6,55	995	6,72	1.988	6,64
35-39	970	6,40	1.006	6,79	1.976	6,60
40-44	1.112	7,34	1.099	7,42	2.211	7,38
45-49	1.070	7,06	1.015	6,85	2.085	6,96
50-54	846	5,58	868	5,86	1.714	5,72
55-59	712	4,70	714	4,82	1.426	4,76
60-64	604	3,99	668	4,51	1.272	4,25
65-69	493	3,25	551	3,72	1.044	3,48
70-74	250	1,65	277	1,87	527	1,76
>75	247	1,63	433	2,92	680	2,27
JUMLAH	15.153	100	14.809	100	29.962	100

Sumber : DKB Semester I 2022. Diolah

Tabel 40
Jumlah Penduduk Berdasarkan Status Perkawinan dan Jenis Kelamin
Di Kecamatan Payakumbuh Timur

Status perkawinan	Laki-laki		Perempuan		Jumlah	
	n	%	n	%	n	%
Belum Kawin	7.919	52,26	6.293	42,49	14.212	47,43
Kawin	6.731	44,42	6.942	46,88	13.673	45,63
Cerai Hidup	228	1,50	431	2,91	659	2,20
Cerai Mati	275	1,81	1.143	7,72	1.418	4,73
Jumlah	15.153	100	14.809	100	29.962	100

Sumber : DKB Semester I 2022. Diolah

Tabel 41
Jumlah Penduduk Berdasarkan Tingkat Pendidikan
Di Kecamatan Payakumbuh Timur

No	Pendidikan	Laki-laki		Perempuan		Jumlah	
		n	%	n	%	n	%
1	Tidak/Blm Sekolah	2.500	16,50	2.219	14,98	4.719	15,75
2	Belum Tamat SD/ sederajat	1.744	11,51	1.472	9,94	3.216	10,73
3	Tamat SD/ sederajat	1.964	12,96	2.037	13,76	4.001	13,35
4	SLTP/ sederajat	2.201	14,53	2.039	13,77	4.240	14,15
5	SLTA/ sederajat	5.388	35,56	4.770	32,21	10.158	33,90
6	Diploma I dan II	20	0,13	91	0,61	111	0,37
7	Akademi/ Diploma III/ Sarjana Muda	289	1,91	587	3,96	876	2,92
8	Diploma IV/ Strata I	959	6,33	1.504	10,16	2.463	8,22
9	Strata II	85	0,56	90	0,61	175	0,58
10	Strata III	3	0,02	0	0,00	3	0,01
	JUMLAH	15.153	100	14.809	100	29.962	100

Sumber : DKB Semester I 2022. Diolah

Tabel 42
Jumlah Penduduk Berdasarkan Status Hubungan Keluarga
Di Kecamatan Payakumbuh Timur

No	Status	Laki-laki		Perempuan		Jumlah	
		n	%	n	%	n	%
1	Kepala Keluarga	7.512	49,57	1.872	12,64	9.384	31,32
2	Suami	0	0,00	0	0,00	0	0,00
3	Istri	0	0,00	6.476	43,73	6.476	21,61
4	Anak	7.296	48,15	6.052	40,87	13.348	44,55
5	Menantu	0	0,00	1	0,01	1	0,00
6	Cucu	66	0,44	49	0,33	115	0,38
7	Orang Tua	7	0,05	60	0,41	67	0,22
8	Mertua	17	0,11	164	1,11	181	0,60
9	Famili Lain	143	0,94	75	0,51	218	0,73
10	Lainnya	112	0,74	60	0,41	172	0,57
	Jumlah	15.153	100	14.809	100	29.962	100

Sumber : DKB Semester I 2022. Diolah

Tabel 43
Jumlah Penduduk Berdasarkan Pekerjaan
Di Kecamatan Payakumbuh Timur

No	Jenis Pekerjaan	Laki-laki		Perempuan		Total	
		n	%	n	%	n	%
1	Belum/Tidak Bekerja	2.911	19,21	2.471	16,69	5.382	17,96
2	Aparatur/Pejabat Negara	1.080	7,13	677	4,57	1.757	5,86
3	Tenaga Pengajar	51	0,34	186	1,26	237	0,79
4	Wiraswasta	5.227	34,49	1.176	7,94	6.403	21,37
5	Pertanian/Peternakan	1.641	10,83	160	1,08	1.801	6,01
6	Nelayan	3	0,02	0	0,00	3	0,01
7	Agama dan Kepercayaan	6	0,04	0	0,00	6	0,02
8	Pelajar/Mahasiswa	3.886	25,65	3.558	24,03	7.444	24,84
9	Tenaga Kesehatan	13	0,09	90	0,61	103	0,34
10	Pensiunan	335	2,21	250	1,69	585	1,95
11	Lainnya	0	0,00	6.241	42,14	6.241	20,83
	Jumlah	15.153	100	14.809	100	29.962	100

Sumber : DKB Semester I 2022. Diolah

Tabel 44
Jumlah Penduduk Berdasarkan Jenis Golongan Darah
Di Kecamatan Payakumbuh Timur

No	Jenis Golongan Darah	Laki-laki		Perempuan		Jumlah	
		n	%	n	%	n	%
1	A	633	4,18	791	5,34	1.424	4,75
2	B	506	3,34	649	4,38	1.155	3,85
3	AB	230	1,52	277	1,87	507	1,69
4	O	1.010	6,67	988	6,67	1.998	6,67
5	A+	29	0,19	27	0,18	56	0,19
6	A-	2	0,01	3	0,02	5	0,02
7	B+	17	0,11	12	0,08	29	0,10
8	B-	1	0,01	0	0,00	1	0,00
9	AB+	8	0,05	9	0,06	17	0,06
10	AB-	1	0,01	0	0,00	1	0,00
11	O+	10	0,07	11	0,07	21	0,07
12	O-	7	0,05	4	0,03	11	0,04
13	Tidak tahu	12.699	83,81	12.038	81,29	24.737	82,56
	Jumlah	15.153	100	14.809	100	29.962	100

Sumber : DKB Semester I 2022. Diolah

Tabel 45
Jumlah Penduduk per Kelurahan di Kecamatan Lamposi Tigo Nagori

Kelurahan	Laki-laki		Perempuan		Jumlah	
	n	%	n	%	%	n
Sungai Durian	1.356	23,03	1.384	23,78	2.740	23,40
Parit Muko Aia	809	13,74	756	12,99	1.565	13,37
Parambahan	639	10,85	645	11,08	1.284	10,97
Padang Sikabu	943	16,02	923	15,86	1.866	15,94
Koto Panjang Padang	963	16,36	956	16,43	1.919	16,39
Koto Panjang Dalam	1.177	19,99	1.156	19,86	2.333	19,93
Jumlah	5.887	100	5.820	100	11.707	100

Sumber : DKB Semester I 2022. Diolah

Tabel 46

Jumlah Kepala Keluarga per Kelurahan di Kecamatan Lamposi Tigo Nagori

Kelurahan	Laki-laki		Perempuan		Jumlah	
	n	%	n	%	%	n
Sungai Durian	682	23,90	145	23,58	827	23,85
Parit Muko Aia	375	13,14	91	14,80	466	13,44
Parambahan	310	10,87	82	13,33	392	11,30
Padang Sikabu	450	15,77	78	12,68	528	15,22
Koto Panjang Padang	480	16,82	99	16,10	579	16,70
Koto Panjang Dalam	556	19,49	120	19,51	676	19,49
Jumlah	2.853	100	615	100	3.468	100

Sumber : DKB Semester I 2022. Diolah

Tabel 47
Jumlah dan Proporsi Penduduk Menurut Kelompok Umur dan Jenis Kelamin
Di Kecamatan Lamposi Tigo Nagori

Kelompok Umur	Laki-laki		Perempuan		Total	
	n	%	n	%	n	%
00-04	551	9,36	490	8,42	1.041	8,89
05-09	599	10,17	539	9,26	1.138	9,72
10-14	567	9,63	540	9,28	1.107	9,46
15-19	466	7,92	485	8,33	951	8,12
20-24	473	8,03	496	8,52	969	8,28
25-29	439	7,46	443	7,61	882	7,53
30-34	382	6,49	410	7,04	792	6,77
35-39	471	8,00	461	7,92	932	7,96
40-44	452	7,68	393	6,75	845	7,22
45-49	399	6,78	376	6,46	775	6,62
50-54	316	5,37	290	4,98	606	5,18
55-59	249	4,23	265	4,55	514	4,39
60-64	192	3,26	221	3,80	413	3,53
65-69	160	2,72	177	3,04	337	2,88
70-74	92	1,56	101	1,74	193	1,65
>75	79	1,34	133	2,29	212	1,81
JUMLAH	5.887	100	5.820	100	11.707	100

Sumber : DKB Semester I 2022. Diolah

Tabel 48
Jumlah Penduduk Berdasarkan Agama dan Jenis Kelamin
Di Kecamatan Lamposi Tigo Nagori

No	Agama	Laki-laki		Perempuan		Total	
		n	%	n	%	n	%
1	Islam	5.880	99,88	5.817	99,95	11.697	99,91
2	Kristen	3	0,05	2	0,03	5	0,04
3	Khatolik	3	0,05	1	0,02	4	0,03
4	Hindu	0	0,00	0	0,00	0	0,00
5	Budha	1	0,02	0	0,00	1	0,01
	Jumlah	5.887	100	5.820	100	11.707	100

Sumber : DKB Semester I 2022. Diolah

Tabel 49
Jumlah Penduduk Berdasarkan Status Perkawinan dan Jenis Kelamin
Di Kecamatan Lamposi Tigo Nagori

Status perkawinan	Laki-laki		Perempuan		Jumlah	
	n	%	n	%	n	%
Belum Kawin	3.075	52,23	2.627	45,14	5.702	48,71
Kawin	2.654	45,08	2.672	45,91	5.326	45,49
Cerai Hidup	64	1,09	135	2,32	199	1,70
Cerai Mati	94	1,60	386	6,63	480	4,10
Jumlah	5.887	100	5.820	100	11.707	100

Sumber : DKB Semester I 2022. Diolah

Tabel 50
Jumlah Penduduk Berdasarkan Tingkat Pendidikan
Di Kecamatan Lamposi Tigo Nagori

No	Pendidikan	Laki-laki		Perempuan		Jumlah	
		n	%	n	%	n	%
1	Tidak/Blm Sekolah	1.173	19,93	1.024	17,59	2.197	18,77
2	Belum Tamat SD/ sederajat	733	12,45	652	11,20	1.385	11,83
3	Tamat SD/ sederajat	975	16,56	759	13,04	1.734	14,81
4	SLTP/ sederajat	903	15,34	913	15,69	1.816	15,51
5	SLTA/ sederajat	1.753	29,78	1.849	31,77	3.602	30,77
6	Diploma I dan II	9	0,15	35	0,60	44	0,38
7	Akademi/ Diploma III/ Sarjana Muda	82	1,39	142	2,44	224	1,91
8	Diploma IV/ Strata I	239	4,06	427	7,34	666	5,69
9	Strata II	19	0,32	19	0,33	38	0,32
10	Strata III	1	0,02	0	0,00	1	0,01
	JUMLAH	5.887	100	5.820	100	11.707	100

Sumber : DKB Semester I 2022. Diolah

Tabel 51
Jumlah Penduduk Berdasarkan Status Hubungan Keluarga
Di Kecamatan Lamposi Tigo Nagori

No	Status	Laki-laki		Perempuan		Jumlah	
		n	%	n	%	n	%
1	Kepala Keluarga	2.853	48,46	615	10,57	3.468	29,62
2	Suami	0	0,00	0	0,00	0	0,00
3	Istri	0	0,00	2.544	43,71	2.544	21,73
4	Anak	2.954	50,18	2.557	43,93	5.511	47,07
5	Menantu	0	0,00	0	0,00	0	0,00
6	Cucu	14	0,24	16	0,27	30	0,26
7	Orang Tua	1	0,02	14	0,24	15	0,13
8	Mertua	6	0,10	44	0,76	50	0,43
9	Famili Lain	41	0,70	23	0,40	64	0,55
10	Lainnya	18	0,31	7	0,12	25	0,21
	Jumlah	5.887	100	5.820	100	11.707	100

Sumber : DKB Semester I 2022. Diolah

Tabel 52
Jumlah Penduduk Berdasarkan Pekerjaan
Di Kecamatan Lamposi Tigo Nagori

No	Jenis Pekerjaan	Laki-laki		Perempuan		Total	
		n	%	n	%	n	%
1	Belum/Tidak Bekerja	1.317	22,37	1.102	18,93	2.419	20,66
2	Aparatur/Pejabat Negara	122	2,07	129	2,22	251	2,14
3	Tenaga Pengajar	28	0,48	74	1,27	102	0,87
4	Wiraswasta	1.794	30,47	341	5,86	2.135	18,24
5	Pertanian/Peternakan	1.143	19,42	64	1,10	1.207	10,31
6	Nelayan	0	0,00	0	0,00	0	0,00
7	Agama dan Kepercayaan	1	0,02	0	0,00	1	0,01
8	Pelajar/Mahasiswa	1.424	24,19	1.450	24,91	2.874	24,55
9	Tenaga Kesehatan	4	0,07	17	0,29	21	0,18
10	Pensiunan	54	0,92	48	0,82	102	0,87
11	Lainnya	0	0,00	2.595	44,59	2.595	22,17
	Jumlah	5.887	100	5.820	100	11.707	100

Sumber : DKB Semester I 2022. Diolah

Tabel 53
Jumlah Penduduk Berdasarkan Jenis Golongan Darah
Di Kecamatan Lamposi Tigo Nagori

No	Jenis Golongan Darah	Laki-laki		Perempuan		Jumlah	
		n	%	n	%	n	%
1	A	177	3,01	246	4,23	423	3,61
2	B	100	1,70	129	2,22	229	1,96
3	AB	56	0,95	67	1,15	123	1,05
4	O	196	3,33	219	3,76	415	3,54
5	A+	8	0,14	12	0,21	20	0,17
6	A-	0	0,00	2	0,03	2	0,02
7	B+	3	0,05	2	0,03	5	0,04
8	B-	1	0,02	1	0,02	2	0,02
9	AB+	4	0,07	3	0,05	7	0,06
10	AB-	1	0,02	0	0,00	1	0,01
11	O+	5	0,08	4	0,07	9	0,08
12	O-	1	0,02	0	0,00	1	0,01
13	Tidak tahu	5.335	90,62	5.135	88,23	10.470	89,43
	Jumlah	5.887	100	5.820	100	11.707	100

Sumber : DKB Semester I 2022. Diolah

Tabel 54
Jumlah Penduduk per Kelurahan di Kecamatan Payakumbuh Selatan

Kelurahan	Laki-laki		Perempuan		Jumlah	
	n	%	n	%	n	%
Padang Karambia	769	12,58	751	12,43	1.520	12,51
Koto Tuo Limo Kampuang	622	10,18	614	10,16	1.236	10,17
Limbukan	1.488	24,35	1.481	24,52	2.969	24,43
Balai Panjang	970	15,87	971	16,07	1.941	15,97
Kapalo Koto Ampangan	886	14,50	827	13,69	1.713	14,10
Sawah padang Aua Kuniang	1.377	22,53	1.397	23,13	2.774	22,83
Jumlah	6.112	100	6.041	100	12.153	100

Sumber : DKB Semester I 2022. Diolah

Tabel 55

Jumlah Kepala Keluarga per Kelurahan di Kecamatan Payakumbuh Selatan

Kelurahan	Laki-laki		Perempuan		Jumlah	
	n	%	n	%	n	%
Padang Karambia	372	12,37	82	12,52	454	12,40
Koto Tuo Limo Kam puang	310	10,31	72	10,99	382	10,43
Limbukan	724	24,08	166	25,34	890	24,30
Balai Panjang	474	15,76	102	15,57	576	15,73
Kapalo Koto Ampangan	436	14,50	100	15,27	536	14,64
Sawah padang Aua Kuniang	691	22,98	133	20,31	824	22,50
Jumlah	3.007	100	655	100	3.662	100

Sumber : DKB Semester I 2022. Diolah

Tabel 56
Jumlah dan Proporsi Penduduk Menurut Kelompok Umur dan Jenis Kelamin
Di Kecamatan Payakumbuh Selatan

Kelompok Umur	Laki-laki		Perempuan		Total	
	n	%	n	%	n	%
00-04	492	8,05	452	7,48	944	7,77
05-09	538	8,80	470	7,78	1.008	8,29
10-14	584	9,55	576	9,53	1.160	9,54
15-19	558	9,13	508	8,41	1.066	8,77
20-24	533	8,72	520	8,61	1.053	8,66
25-29	496	8,12	497	8,23	993	8,17
30-34	349	5,71	356	5,89	705	5,80
35-39	420	6,87	447	7,40	867	7,13
40-44	447	7,31	436	7,22	883	7,27
45-49	455	7,44	444	7,35	899	7,40
50-54	371	6,07	379	6,27	750	6,17
55-59	320	5,24	303	5,02	623	5,13
60-64	227	3,71	219	3,63	446	3,67
65-69	156	2,55	183	3,03	339	2,79
70-74	78	1,28	99	1,64	177	1,46
>75	88	1,44	152	2,52	240	1,97
JUMLAH	6.112	100	6.041	100	12.153	100

Sumber : DKB Semester I 2022. Diolah

Tabel 57
Jumlah Penduduk Berdasarkan Agama dan Jenis Kelamin
Di Kecamatan Payakumbuh Selatan

No	Agama	Laki-laki		Perempuan		Total	
		n	%	n	%	n	%
1	Islam	6.041	98,84	5.976	98,92	12.017	98,88
2	Kristen	67	1,10	59	0,98	126	1,04
3	Khatolik	3	0,05	5	0,08	8	0,07
4	Hindu	0	0,00	0	0,00	0	0,00
5	Budha	1	0,02	1	0,02	2	0,02
	Jumlah	6.112	100	6.041	100	12.153	100

Sumber : DKB Semester I 2022. Diolah

Tabel 58
Jumlah Penduduk Berdasarkan Status Perkawinan dan Jenis Kelamin
Di Kecamatan Payakumbuh Selatan

Status perkawinan	Laki-laki		Perempuan		Jumlah	
	n	%	n	%	n	%
Belum Kawin	3.148	51,51	2.652	43,90	5.800	47,72
Kawin	2.784	45,55	2.816	46,61	5.600	46,08
Cerai Hidup	94	1,54	165	2,73	259	2,13
Cerai Mati	86	1,41	408	6,75	494	4,06
Jumlah	6.112	100	6.041	100	12.153	100

Sumber : DKB Semester I 2022. Diolah

Tabel 59
Jumlah Penduduk Berdasarkan Tingkat Pendidikan
Di Kecamatan Payakumbuh Selatan

No	Pendidikan	Laki-laki		Perempuan		Jumlah	
		n	%	n	%	n	%
1	Tidak/Blm Sekolah	1.010	16,52	879	14,55	1.889	15,54
2	Belum Tamat SD/ sederajat	705	11,53	653	10,81	1.358	11,17
3	Tamat SD/ sederajat	716	11,71	807	13,36	1.523	12,53
4	SLTP/ sederajat	965	15,79	869	14,39	1.834	15,09
5	SLTA/ sederajat	2.135	34,93	1.962	32,48	4.097	33,71
6	Diploma I dan II	18	0,29	43	0,71	61	0,50
7	Akademi/ Diploma III/ Sarjana Muda	122	2,00	188	3,11	310	2,55
8	Diploma IV/ Strata I	420	6,87	603	9,98	1.023	8,42
9	Strata II	20	0,33	35	0,58	55	0,45
10	Strata III	1	0,02	2	0,03	3	0,02
	JUMLAH	6.112	100	6.041	100	12.153	100

Sumber : DKB Semester I 2022. Diolah

Tabel 60
Jumlah Penduduk Berdasarkan Status Hubungan Keluarga
Di Kecamatan Payakumbuh Selatan

No	Status	Laki-laki		Perempuan		Jumlah	
		n	%	n	%	n	%
1	Kepala Keluarga	3.007	49,20	655	10,84	3.662	30,13
2	Suami	0	0,00	0	0,00	0	0,00
3	Istri	0	0,00	2.689	44,51	2.689	22,13
4	Anak	3.020	49,41	2.565	42,46	5.585	45,96
5	Menantu	1	0,02	0	0,00	1	0,01
6	Cucu	17	0,28	15	0,25	32	0,26
7	Orang Tua	2	0,03	25	0,41	27	0,22
8	Mertua	7	0,11	47	0,78	54	0,44
9	Famili Lain	30	0,49	31	0,51	61	0,50
10	Lainnya	28	0,46	14	0,23	42	0,35
	Jumlah	6.112	100	6.041	100	12.153	100

Sumber : DKB Semester I 2022. Diolah

Tabel 61
Jumlah Penduduk Berdasarkan Pekerjaan
Di Kecamatan Payakumbuh Selatan

No	Jenis Pekerjaan	Laki-laki		Perempuan		Total	
		n	%	n	%	n	%
1	Belum/Tidak Bekerja	1.144	18,72	966	15,99	2.110	17,36
2	Aparatur/Pejabat Negara	281	4,60	267	4,42	548	4,51
3	Tenaga Pengajar	24	0,39	84	1,39	108	0,89
4	Wiraswasta	2.135	34,93	402	6,65	2.537	20,88
5	Pertanian/Peternakan	752	12,30	47	0,78	799	6,57
6	Nelayan	6	0,10	0	0,00	6	0,05
7	Agama dan Kepercayaan	3	0,05	0	0,00	3	0,02
8	Pelajar/Mahasiswa	1.652	27,03	1.589	26,30	3.241	26,67
9	Tenaga Kesehatan	5	0,08	20	0,33	25	0,21
10	Pensiunan	110	1,80	64	1,06	174	1,43
11	Lainnya	0	0,00	2.602	43,07	2.602	21,41
	Jumlah	6.112	100	6.041	100	12.153	100

Sumber : DKB Semester I 2022. Diolah

Tabel 62
Jumlah Penduduk Berdasarkan Jenis Golongan Darah
Di Kecamatan Payakumbuh Selatan

No	Jenis Golongan Darah	Laki-laki		Perempuan		Jumlah	
		n	%	n	%	n	%
1	A	250	4,09	282	4,67	532	4,38
2	B	124	2,03	188	3,11	312	2,57
3	AB	76	1,24	68	1,13	144	1,18
4	O	307	5,02	278	4,60	585	4,81
5	A+	6	0,10	8	0,13	14	0,12
6	A-	0	0,00	0	0,00	0	0,00
7	B+	4	0,07	4	0,07	8	0,07
8	B-	0	0,00	0	0,00	0	0,00
9	AB+	4	0,07	2	0,03	6	0,05
10	AB-	0	0,00	0	0,00	0	0,00
11	O+	2	0,03	3	0,05	5	0,04
12	O-	2	0,03	1	0,02	3	0,02
13	Tidak tahu	5.337	87,32	5.207	86,19	10.544	86,76
	Jumlah	6.112	100	6.041	100	12.153	100

Sumber : DKB Semester I 2022. Diolah

Tabel 63.
Jumlah dan Kepemilikan Akta Kelahiran Anak Usia 0-17 tahun

No	Kecamatan	Anak 0-17 tahun	Kepemilikan	%
1	Payakumbuh Utara	17.126	16.811	98,16
2	Payakumbuh Utara	10.609	10.464	98,63
3	Payakumbuh Timur	8.890	8.679	97,63
4	Lamposi Tigo Nagori	3.839	3.791	98,75
5	Payakumbuh Selatan	3.752	3.696	98,51
	Jumlah	44.216	43.441	98,25

Sumber : DKB Semester I 2022. Diolah

Tabel 64.
Jumlah dan Kepemilikan Akta Perkawinan

No	Kecamatan	Jml Status Kawin (jiwa)	Kepemilikan Akta Perkawinan	%
1	Payakumbuh Utara	23.956	18.282	76,31
2	Payakumbuh Utara	14.914	12.619	84,61
3	Payakumbuh Timur	13.669	11.040	80,77
4	Lamposi Tigo Nagori	5.325	4.514	84,77
5	Payakumbuh Selatan	5.599	4.509	80,53
	Jumlah	63.463	50.964	80,31

Sumber : DKB Semester I 2022. Diolah

Tabel 65.
Jumlah dan Kepemilikan Akta Perceraian

No	Kecamatan	Jml Status Cerai Hidup (jiwa)	Kepemilikan Akta Perceraian	%
1	Payakumbuh Utara	1233	767	62,21
2	Payakumbuh Utara	654	370	56,57
3	Payakumbuh Timur	659	392	59,48
4	Lamposi Tigo Nagori	199	116	58,29
5	Payakumbuh Selatan	259	173	66,80
	Jumlah	3.004	1.818	60,52

Sumber : DKB Semester I 2022. Diolah

Tabel 66.
Jumlah dan Kepemilikan Kartu Identitas Anak

No	Kecamatan	Wajib KIA (Anak 0-17 tahun kurang 1 hari)	Kepemilikan	%
1	Payakumbuh Utara	16.534	6.948	42,02
2	Payakumbuh Utara	10.224	4.535	44,36
3	Payakumbuh Timur	8.582	3.505	40,84
4	Lamposi Tigo Nagori	3.722	1.665	44,73
5	Payakumbuh Selatan	3.599	1.546	42,96
	Jumlah	42.661	18.199	42,66

Sumber : DKB Semester I 2022. Diolah

Tabel 67.
Jumlah dan Capaian Perekaman KTP el

No	Kecamatan	Wajib KTP El	Kepemilikan	%
1	Payakumbuh Utara	38.529	38.030	98,70
2	Payakumbuh Utara	23.522	23.161	98,47
3	Payakumbuh Timur	21.656	21.358	98,62
4	Lamposi Tigo Nagori	8.088	7.970	98,54
5	Payakumbuh Selatan	8.684	8.551	98,47
	Jumlah	100.479	99.070	98,60

Sumber : DKB Semester I 2022. Diolah

Tabel 67.
Jumlah dan Kepemilikan KTP el

No	Kecamatan	Wajib KTP el	Kepemilikan	%
1	Payakumbuh Utara	38.529	38.019	98,68
2	Payakumbuh Utara	23.522	23.154	98,44
3	Payakumbuh Timur	21.656	21.357	98,62
4	Lamposi Tigo Nagori	8.088	7.969	98,53
5	Payakumbuh Selatan	8.684	8.551	98,47
	Jumlah	100.479	99.050	98,58

Sumber : DKB Semester I 2022. Diolah

PENUTUP

Data kependudukan dapat memberikan gambaran mengenai status dan Sistem Informasi Administrasi Kependudukan (SIAK) yang ada saat ini di Kota Payakumbuh. Dari data tersebut dapat dilihat gambaran kependudukan yang digunakan untuk menyusun kebijakan daerah, penelitian dan sebagai dasar bagi pendataan yang lain. Buku Data Agregat Kependudukan Kota Payakumbuh Semester I Tahun 2022 ini diharapkan dapat digunakan oleh instansi pemerintah/swasta maupun pihak-pihak lain yang membutuhkan.

Selanjutnya untuk mengetahui lebih lanjut tentang kondisi ke depan tentang kependudukan dan permasalahannya, maka Data Agregat ini akan disajikan secara berkala. Pada waktu mendatang akan dilakukan berbagai usaha untuk menyajikan data yang lebih akurat dan valid, antara lain dengan memperbaiki sistem yang ada pada Dinas Kependudukan dan Pencatatan Sipil Kota Payakumbuh.

Data yang valid dan akurat juga tergantung pada karakter dan perilaku masyarakat sendiri sehingga diharapkan masyarakat yang melakukan registrasi pada Dinas Kependudukan dan Pencatatan Sipil Kota Payakumbuh mengisi datanya dengan benar dan lengkap serta tidak terlambat melakukan registrasi apabila terjadi peristiwa penting seperti kelahiran, kematian, perkawinan, perceraian, pindah dan datang. Kami menyadari bahwa Buku Data Agregat Kependudukan Kota Payakumbuh ini masih belum sempurna sehingga kritik dan saran untuk perbaikan laporan kependudukan mendatang, baik dari pengguna data maupun pemerhati masalah kependudukan sangat kami harapkan.

BUKU DATA AGREGAT KEPENDUDUKAN SEMESTER I TAHUN 2022

