DINAS KEPENDUDUKAN
DAN PENCATATAN SIPIL
KOTA PAYAKUMBUH

BUKU AGREGAT KEPENDUDUKAN SEMESTER I TAHUN 2022

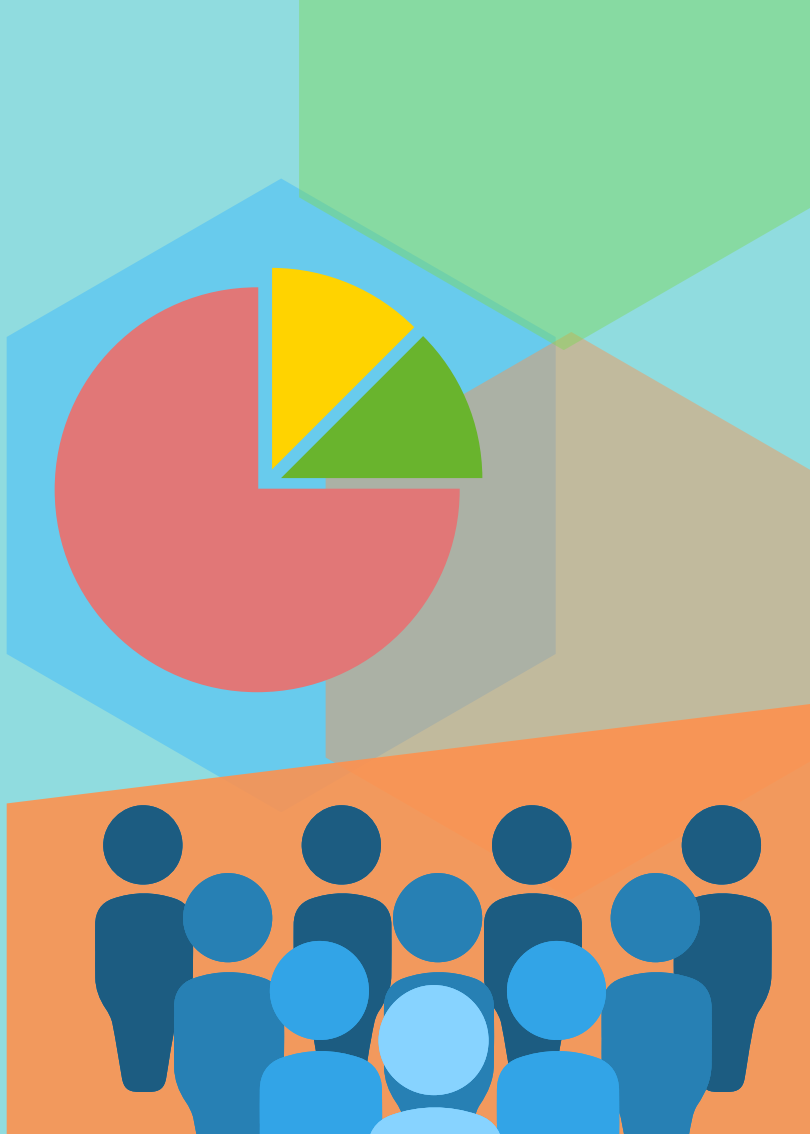

PEMERINTAH KOTA PAYAKUMBUH
DINAS KEPENDUDUKAN DAN PENCATATAN SIPIL

DATA AGREGAT KEPENDUDUKAN SEMESTER II TAHUN 2022

KATA PENGANTAR

Undang-Undang Nomor 24 Tahun 2013 tentang Perubahan Undang-Undang Nomor 23 Tahun 2006 tentang Administrasi Kependudukan mengamanatkan bahwa Kabupaten/Kota berkewajiban untuk menyusun Data Kependudukan berskala Kabupaten/Kota yang diterbitkan per semester, yaitu untuk semester 1 (satu) per 30 Juni dan semester 2 (dua) per 31 Desember.

Data Kependudukan sebagaimana dimaksud dalam Undang-Undang Nomor 24 Tahun 2013 dipergunakan untuk perencanaan pembangunan, alokasi anggaran, pembangunan demokrasi, penegakan hukum dan pencegahan kriminal.

Berkaitan dengan hal tersebut, untuk memenuhi kebutuhan data dan informasi kependudukan, Dinas Kependudukan dan Pencatatan Sipil Kota Payakumbuh menyusun Laporan Data Agregat Kependudukan. Sumber data yang digunakan adalah pengolahan data hasil pelayanan registrasi penduduk menggunakan Sistem Informasi Administrasi Kependudukan (SIAK). Data hasil pelayanan tersebut kemudian dikonsolidasi dan dibersihkan oleh Ditjen Dukcapil Kementerian Dalam Negeri sehingga menjadi Data Konsolidasi Bersih (DKB).

Ucapan terimakasih disampaikan kepada semua bidang yang telah membantu dalam seluruh proses sampai selesainya Buku Data Agregat Kependudukan Semester II Tahun 2022

Payakumbuh, 01 Maret 2023
Kepala Dinas Kependudukan dan Pencatatan Sipil
Kota Payakumbuh

PEMERINTAH KOTA PAYAKUMBUH
DINAS KEPENDUDUKAN DAN PENCATATAN SIPIL

Ir. WAL ASRI, MM
NIP. 19660903 199303 1 005

DAFTAR TABEL

			Hal.
Tabel	1	Jumlah Penduduk Menurut Kecamatan	1
Tabel	2	Pertumbuhan Penduduk Kota Payakumbuh	3
Tabel	3	Kepadatan Penduduk Menurut Kecamatan	5
Tabel	4	Jumlah dan Proporsi Penduduk Penduduk Menurut Kelompok Umur dan Jenis Kelamin	7
Tabel	5	Jumlah penduduk menurut agama dan jenis kelamin	8
Tabel	6	Jumlah Penduduk Berdasarkan Status Perkawinan dan Jenis Kelamin	10
Tabel	7	Distribusi Jumlah Penduduk Menurut Pendidikan dan Jenis Kelamin	12
Tabel	8	Jumlah Penduduk Menurut jenis pekerjaan	14
Tabel	9	Jumlah Penduduk Menurut Golongan Darah	16
Tabel	10	Jumlah Penduduk Menurut Agama dan kecamatan	18
Tabel	11	Jumlah Penduduk Menurut Umur Muda, Umur Produktif dan Umur Tua	20
Tabel	12	Jumlah Penduduk Menurut Status Hubungan Dalam Keluarga Dan Jenis Kelamin	22
Tabel	13	Rasio Jenis Kelamin Menurut Kelompok Umur	23
Tabel	14	Rasio Jenis Kelamin Menurut Kecamatan	24
Tabel	15	Rasio Anak dan Perempuan Menurut Kecamatan (Child Women Ratio – CWR)	26
Tabel	16	Rasio Ketergantungan Menurut Umur Muda, Umur Produktif dan Umur Tua	27
Tabel	17	Jumlah Penduduk Yang Tidak/Belum Sekolah Dan Tidak Tamat SD	28
Tabel	18	Komposisi Penduduk Menurut Perkawinan dan Kecamatan	29

Tabel	19	Komposisi Status Perkawinan Menurut Kelompok Umur	30
Tabel	20	Jumlah Kepala Keluarga dan Rata-Rata Anggota Keluarga Menurut Kecamatan	31
Tabel	21	Jumlah Kepala Keluarga Menurut Kecamatan dan Jenis Kelamin	32
Tabel	22	Komposisi Kepala Keluarga Menurut Kelompok Umur dan Jenis Kelamin	33
Tabel	23	Jumlah Kepala Keluarga Menurut Status Perkawinan	34
Tabel	24	Jumlah Kepala Keluarga Menurut Kelompok Umur dan Status Perkawinan	35
Tabel	25	Jumlah Kepala Keluarga Menurut Pendidikan	36
Tabel	26	Jumlah Kepala Keluarga Menurut Pekerjaan	37
Tabel	27	Jumlah Penduduk dan Kepala Keluarga di Kelurahan di Kecamatan Payakumbuh Barat	38
Tabel	28	Jumlah Penduduk dan Kepala Keluarga di Kelurahan di Kecamatan Payakumbuh Utara	39
Tabel	29	Jumlah Penduduk dan Kepala Keluarga di Kelurahan di Kecamatan Payakumbuh Timur	40
Tabel	30	Jumlah Penduduk dan Kepala Keluarga di Kelurahan di Kecamatan LATINA	41
Tabel	31	Jumlah Penduduk dan Kepala Keluarga di Kelurahan di Kecamatan Payakumbuh Selatan	42
Tabel	32	Jumlah dan Poporsi Tenaga Kerja Menurut Kecamatan dan Jenis Kelamin	43
Tabel	33	Jumlah dan Proporsi Tenaga Kerja Menurut Kelompok Umur dan Jenis Kelamin	44
Tabel	34	Jumlah dan Proporsi Angkatan Kerja Menurut Kecamatan dan Jenis Kelamin	45
Tabel	35	Jumlah dan Proporsi Angkatan Kerja Menurut Kelompok Umur dan Jenis Kelamin	46
Tabel	36	Jumlah dan Proporsi Angkatan Kerja Menurut Pendidikan dan Jenis Kelamin	47
Tabel	37	Jumlah Wajib KTP el dan Capaian Perekaman KTP el	48
Tabel	38	Jumlah Wajib KTP el dan Capaian Perekaman KTP el	49

Tabel	39	Jumlah dan Capaian Kepemilikan Kartu Keluarga per Kecamatan	50
Tabel	40	Jumlah dan Capaian Kepemilikan Akta Kelahiran Penduduk usia 0-17 tahun	51
Tabel	41	Jumlah dan Capaian Kepemilikan Akta Kelahiran	52
Tabel	42	Jumlah dan Capaian Kepemilikan Akta Perkawinan	53
Tabel	43	Jumlah dan Capaian Kepemilikan Akta Perceraian	54
Tabel	44	Jumlah dan Capaian Kepemilikan Kartu Identitas Anak	55
Tabel	45	Jumlah dan Capaian Kepemilikan Akta Kematian	56
Tabel	46	Migrasi Masuk ke Kota Payakumbuh	57
Tabel	47	Migrasi Keluar dari Kota Payakumbuh	58
Tabel	48	Migrasi Kota Payakumbuh	59
Tabel	49	Jumlah Penduduk Menurut Usia Sekolah	60
Tabel	50	Jumlah Penyandang Disabilitas	61

DAFTAR GAMBAR dan GRAFIK

		Hal.
Grafik	Jumlah Penduduk Menurut Kecamatan	2
Grafik	Pertumbuhan Penduduk Kota Payakumbuh	4
Grafik	Kepadatan Penduduk Per Km2 Per Kecamatan	6
Grafik	Jumlah penduduk menurut agama dan jenis kelamin	9
Grafik	Jumlah Penduduk Berdasarkan Status Perkawinan dan Jenis Kelamin	11
Grafik	Jumlah Penduduk Menurut Pendidikan dan Jenis Kelamin	13
Grafik	Jumlah Penduduk Menurut jenis pekerjaan	15
Grafik	Jumlah Penduduk Menurut Golongan Darah	17
Grafik	Jumlah Penduduk Menurut Agama dan kecamatan	19
Grafik	Jumlah Penduduk Menurut Umur Muda, Umur Produktif dan Umur Tua	21

Tabel 1.

Jumlah Penduduk Per Kecamatan Menurut Jenis Kelamin

NO	Kecamatan	Laki-laki		Perempuan		Total	
		n	%	n	%	n	%
1	Payakumbuh Barat	27.794	38,48	27.586	38,65	55.380	38,56
2	Payakumbuh Utara	16.924	23,43	16.740	23,45	33.664	23,44
3	Payakumbuh Timur	15.324	21,21	14.993	21,01	30.317	21,11
4	Lamposi Tigo Nagori	6.003	8,31	5.928	8,31	11.931	8,31
5	Payakumbuh Selatan	6.191	8,57	6.127	8,58	12.318	8,58
	Jumlah	**72.236**	**100**	**71.374**	**100**	**143.610**	**100**

Sumber : DKB Semester II 2022. Diolah

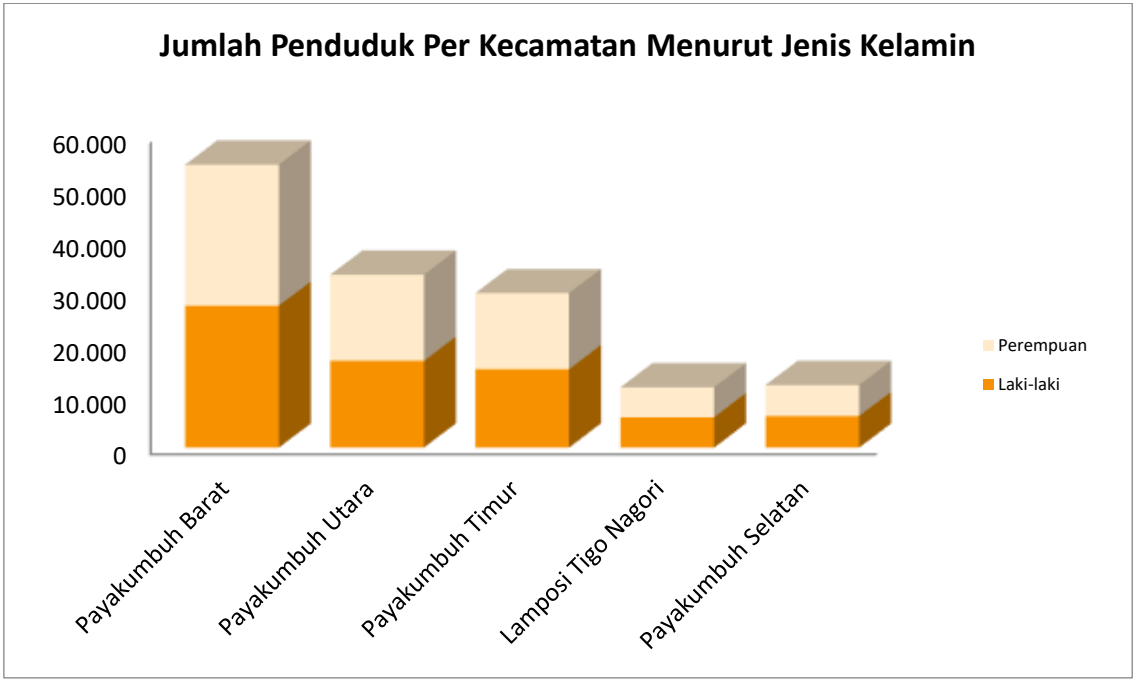
Jumlah Penduduk Per Kecamatan Menurut Jenis Kelamin
60.000
50.000
40.000
30.000
20.000
10.000
0
Payakumbuh Barat
Payakumbuh Utara
Payakumbuh Timur
Lamposi Tigo Nagori
Payakumbuh Selatan
Perempuan
Laki-laki

Tabel 2.
Pertumbuhan Penduduk Kota Payakumbuh

No.	Kecamatan	Jumlah Penduduk		Pertumbuhan Penduduk (%)
		sem II 2021	sem II 2022	
1	Payakumbuh Barat	54.540	55.380	1,53
2	Payakumbuh Utara	33.321	33.664	1,02
3	Payakumbuh Timur	29.761	30.317	1,85
4	Lamposi Tigo Nagori	11.614	11.931	2,69
5	Payakumbuh Selatan	12.048	12.318	2,22
	JUMLAH	**141.284**	**143.610**	**1,63**

Sumber : DKB Semester II 2022. Diolah

Grafik Pertumbuhan Penduduk
1,60
1,40
1,20
1,00
0,80
0,60
0,40
0,20
0,00
Payakumbuh Barat
Payakumbuh Utara
Payakumbuh Timur
Lamposi Tigo Nagori
Payakumbuh Selatan

Tabel 3.

Jumlah Kepadatan Penduduk per Kecamatan

No.	Kecamatan	Jumlah Penduduk (jiwa)	Luas Wilayah (Km2)	Kepadatan Penduduk (Jiwa Per Km²)
1	Payakumbuh Barat	55.380	19,06	2906
2	Payakumbuh Utara	33.664	14,53	2317
3	Payakumbuh Timur	30.317	22,73	1334
4	Lamposi Tigo Nagori	11.931	9,43	1265
5	Payakumbuh Selatan	12.318	14,68	839
	JUMLAH	**143.610**	**80,43**	**1.786**

Sumber : DKB Semester II 2022. Diolah

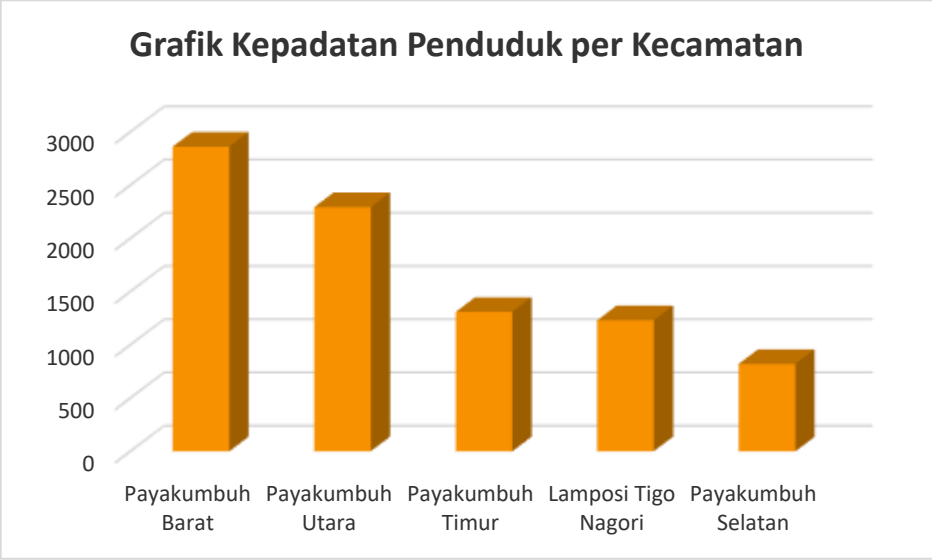
Grafik Kepadatan Penduduk per Kecamatan
3000
2500
2000
1500
1000
500
0
Payakumbuh Barat
Payakumbuh Utara
Payakumbuh Timur
Lamposi Tigo Nagori
Payakumbuh Selatan

Tabel 4.
Jumlah dan Proporsi Penduduk Menurut Kelompok Umur dan Jenis Kelamin

Kelompok Umur	Laki-laki		Perempuan		Total	
	n	%	n	%	n	%
00-04	4.698	6,50	4.419	6,19	9.117	6,35
05-09	6.632	9,18	6.027	8,44	12.659	8,81
10-14	6.946	9,62	6.389	8,95	13.335	9,29
15-19	5.921	8,20	5.725	8,02	11.646	8,11
20-24	6.483	8,97	6.206	8,70	12.689	8,84
25-29	5.948	8,23	5.777	8,09	11.725	8,16
30-34	4.897	6,78	4.889	6,85	9.786	6,81
35-39	5.119	7,09	5.104	7,15	10.223	7,12
40-44	5.442	7,53	5.302	7,43	10.744	7,48
45-49	4.996	6,92	4.814	6,74	9.810	6,83
50-54	4.243	5,87	4.123	5,78	8.366	5,83
55-59	3.336	4,62	3.641	5,10	6.977	4,86
60-64	2.876	3,98	3.045	4,27	5.921	4,12
65-69	2.307	3,19	2.522	3,53	4.829	3,36
70-74	1.284	1,78	1.471	2,06	2.755	1,92
>75	1.108	1,53	1.920	2,69	3.028	2,11
JUMLAH	**72.236**	**100**	**71.374**	**100**	**143.610**	**100**

Sumber : DKB Semester II 2022. Diolah

Tabel 5.

Jumlah Penduduk Berdasarkan Agama dan Jenis Kelamin

No	Agama	Laki-laki		Perempuan		Total	
		n	%	n	%	n	%
1	Islam	71.394	98,83	70.584	98,89	141.978	98,86
2	Kristen	442	0,61	401	0,56	843	0,59
3	Khatolik	342	0,47	331	0,46	673	0,47
4	Hindu	5	0,01	3	0,00	8	0,01
5	Budha	53	0,07	55	0,08	108	0,08
6	Khonghucu	0	0,00	0	0,00	0	0,00
7	Kepercayaan	0	0,00	0	0,00	0	0,00
	Jumlah	**72.236**	**100**	**71.374**	**100**	**143.610**	**100**

Sumber : DKB Semester II 2022. Diolah

Jumlah Penduduk Berdasarkan Agama dan Jenis Kelamin

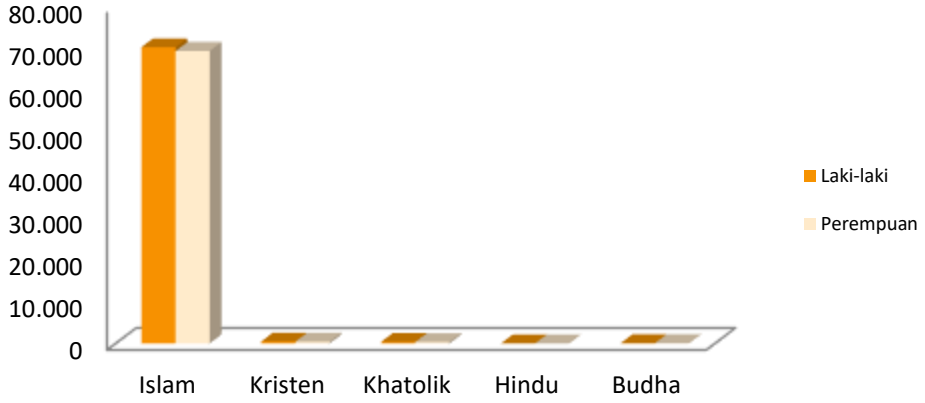

Tabel 6.

Jumlah Penduduk Berdasarkan Status Perkawinan dan Jenis Kelamin

Status perkawinan	Laki-laki		Perempuan		Jumlah	
	n	%	n	%	n	%
Belum Kawin	37.968	52,56	31.731	44,46	69.699	48,53
Kawin	31.863	44,11	32.342	45,31	64.205	44,71
Cerai Hidup	1.168	1,62	2.045	2,87	3.213	2,24
Cerai Mati	1.237	1,71	5.256	7,36	6.493	4,52
Jumlah	**72.236**	**100**	**71.374**	**100**	**143.610**	**100**

Sumber : DKB Semester II 2022. Diolah

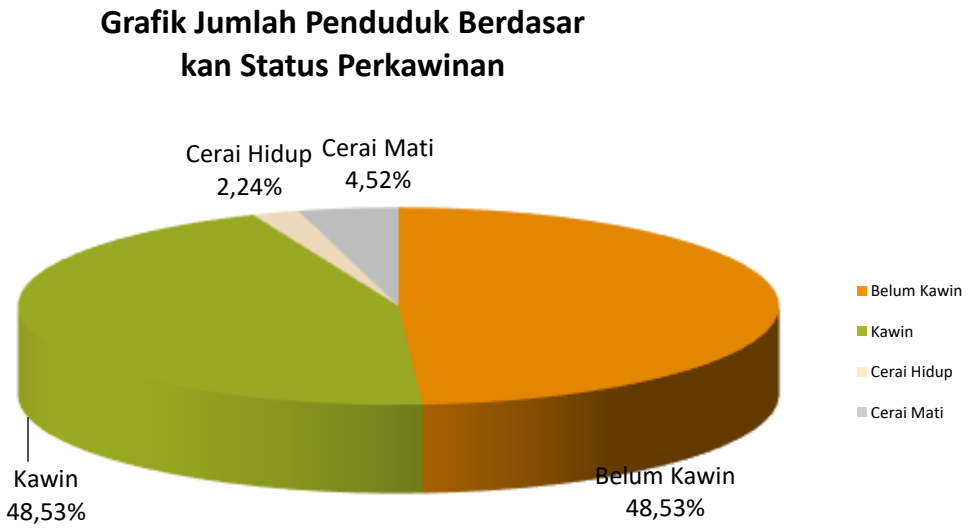
Grafik Jumlah Penduduk Berdasar
kan Status Perkawinan
Cerai Hidup
2,24%
Cerai Mati
4,52%
Kawin
48,53%
Belum Kawin
48,53%
Belum Kawin
Kawin
Cerai Hidup
Cerai Mati

Tabel 7.
Jumlah Penduduk Berdasarkan Tingkat Pendidikan

No	Pendidikan	Laki-laki		Perempuan		Jumlah	
		n	%	n	%	n	%
1	Tidak/Blm Sekolah	12.665	17,53	11.242	15,75	23.907	16,65
2	Belum Tamat SD/sederajat	8.359	11,57	7.636	10,70	15.995	11,14
3	Tamat SD/sederajat	8.835	12,23	8.342	11,69	17.177	11,96
4	SLTP/sederajat	10.170	14,08	9.569	13,41	19.739	13,74
5	SLTA/sederajat	24.948	34,54	23.554	33,00	48.502	33,77
6	Diploma I dan II	170	0,24	509	0,71	679	0,47
7	Akademi/Diploma III/Sarjana Muda	1.468	2,03	2.490	3,49	3.958	2,76
8	Diploma IV/Strata I	5.187	7,18	7.561	10,59	12.748	8,88
9	StrataII	422	0,58	458	0,64	880	0,61
10	Strata III	12	0,02	13	0,02	25	0,02
	JUMLAH	**72.236**	**100**	**71.374**	**100**	**143.610**	**100**

Sumber : DKB Semester II 2022. Diolah

Grafik Jumlah Penduduk Menurut Tingkat Pendidikan

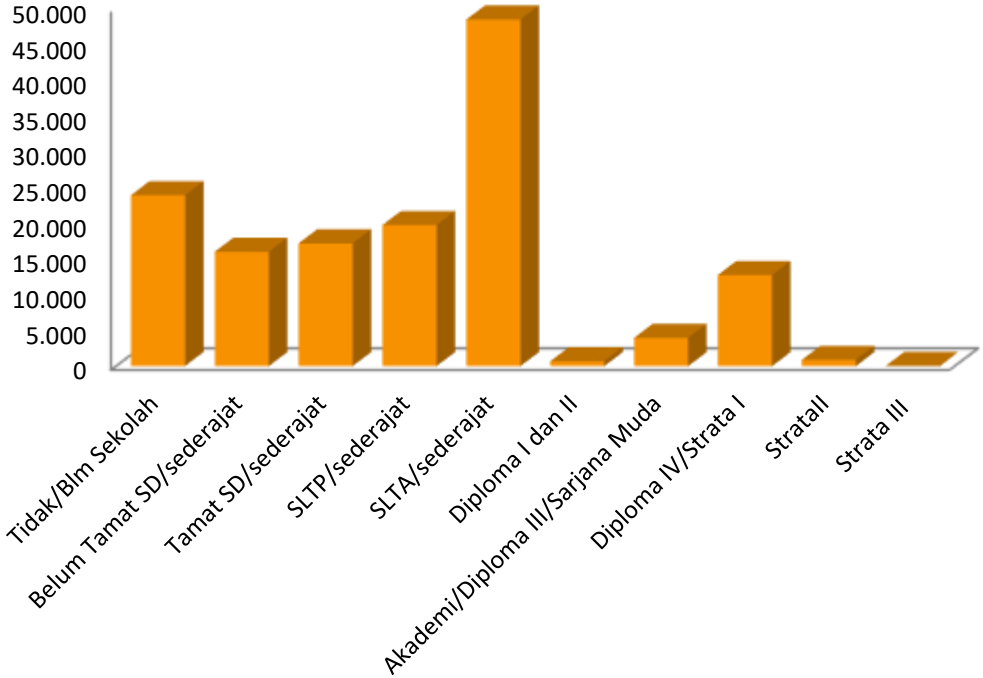

Tabel 8.
Jumlah Penduduk Berdasarkan Pekerjaan

No	Jenis Pekerjaan	Laki-laki		Perempuan		Total	
		n	%	n	%	n	%
1	Belum/Tidak Bekerja	14.426	19,97	12.317	17,26	26.743	18,62
2	Aparatur/Pejabat Negara	3.412	4,72	3.138	4,40	6.550	4,56
3	Tenaga Pengajar	283	0,39	968	1,36	1.251	0,87
4	Wiraswasta	27.361	37,88	6.222	8,72	33.583	23,38
5	Pertanian/Peternakan	6.308	8,73	383	0,54	6.691	4,66
6	Nelayan	13	0,02	0	0,00	13	0,01
7	Agama dan Kepercayaan	32	0,04	0	0,00	32	0,02
8	Pelajar/Mahasiswa	18.982	26,28	17.980	25,19	36.962	25,74
9	Tenaga Kesehatan	69	0,10	351	0,49	420	0,29
10	Pensiunan	1.350	1,87	1.156	1,62	2.506	1,75
11	Lainnya	0	0,00	28.859	40,43	28.859	20,10
	Jumlah	**72.236**	**100**	**71.374**	**100**	**143.610**	**100**

Sumber : DKB Semester II 2022. Diolah

Grafik Jumlah Penduduk Menurut Pekerjaan

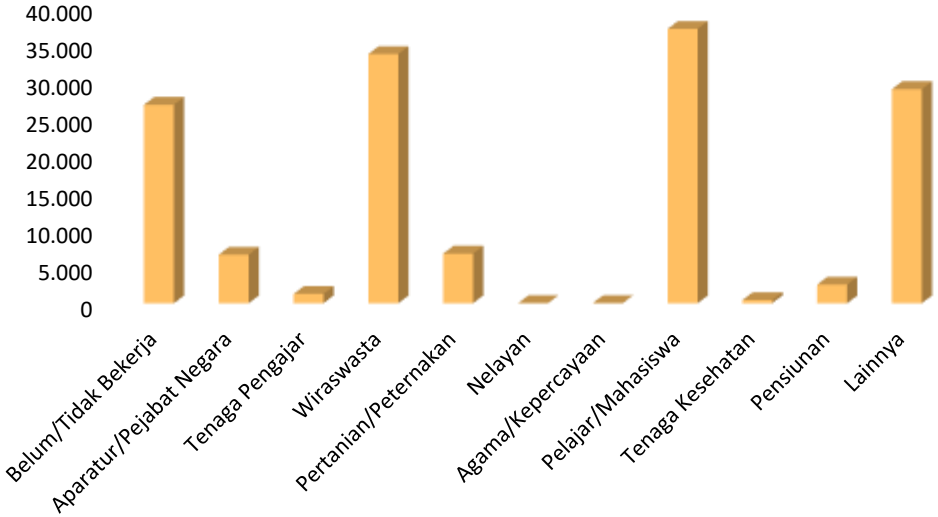

Tabel 9.
Jumlah Penduduk Berdasarkan Jenis Golongan Darah

No	Jenis Golongan Darah	Laki-laki		Perempuan		Jumlah	
		n	%	n	%	n	%
1	A	3.048	4,22	3.616	5,07	6.664	4,64
2	B	1.890	2,62	2.377	3,33	4.267	2,97
3	AB	922	1,28	975	1,37	1.897	1,32
4	O	3.882	5,37	3.817	5,35	7.699	5,36
5	A+	103	0,14	123	0,17	226	0,16
6	A-	5	0,01	8	0,01	13	0,01
7	B+	64	0,09	78	0,11	142	0,10
8	B-	2	0,00	4	0,01	6	0,00
9	AB+	33	0,05	34	0,05	67	0,05
10	AB-	7	0,01	1	0,00	8	0,01
11	O+	53	0,07	56	0,08	109	0,08
12	O-	30	0,04	24	0,03	54	0,04
13	Tidak tahu	62.197	86,10	60.261	84,43	122.458	85,27
	Jumlah	**72.236**	**100**	**71.374**	**100**	**143.610**	**100**

Sumber : DKB Semester II 2022. Diolah

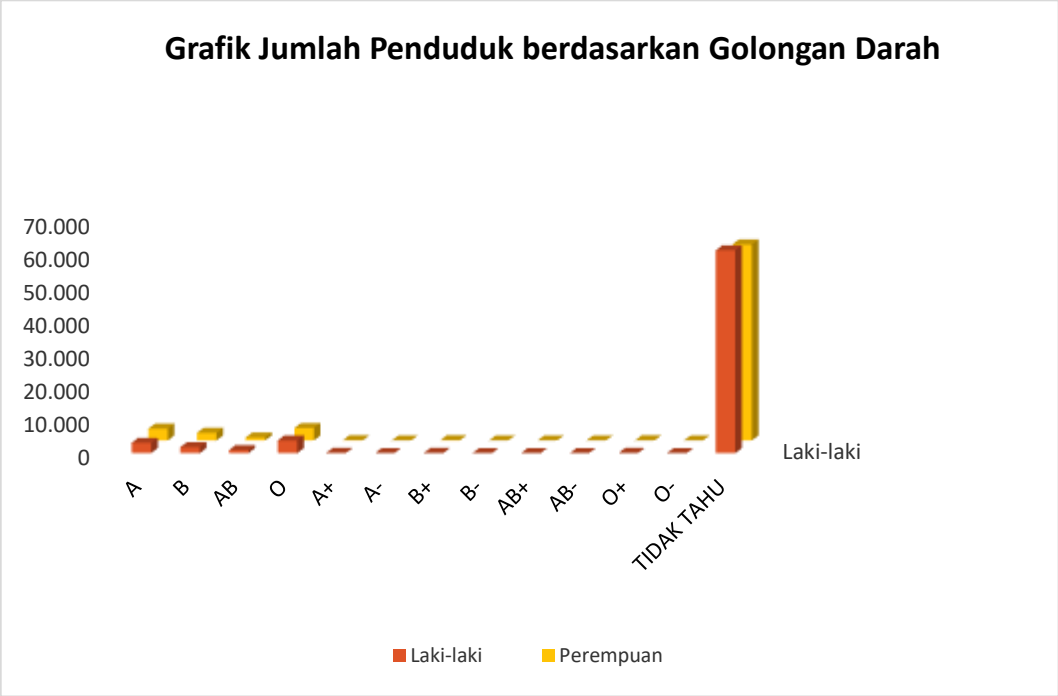
Grafik Jumlah Penduduk berdasarkan Golongan Darah
70.000
60.000
50.000
40.000
30.000
20.000
10.000
0
A
B
AB
O
A+
A-
B+
B-
AB+
AB-
O+
O-
TIDAK TAHU
Laki-laki
Laki-laki
Perempuan

Tabel 10.
Jumlah Penduduk Berdasarkan Agama dan Kecamatan

No	Kecamatan	Islam		Kristen		Khatolik		Hindu		Budha		Jumlah	
		n	%	n	%	n	%	n	%	n	%	n	%
1	Payakumbuh Barat	54.481	38,37	315	37,37	487	72,36	5	63	92	85,19	55.380	38,56
2	Payakumbuh Utara	33.480	23,58	103	12,22	68	10,10	0	0	13	12,04	33.664	23,44
3	Payakumbuh Timur	29.915	21,07	292	34,64	106	15,75	3	38	1	0,93	30.317	21,11
4	Lamposi Tigo Nagori	11.919	8,39	7	0,83	4	0,59	0	0	1	0,93	11.931	8,31
5	Payakumbuh Selatan	12.183	8,58	126	14,95	8	1,19	0	0	1	0,93	12.318	8,58
	JUMLAH	**141.978**	**100**	**843**	**100**	**673**	**100**	**8**	**100**	**108**	**100**	**143.610**	**100**

Sumber : DKB Semester II 2022. Diolah

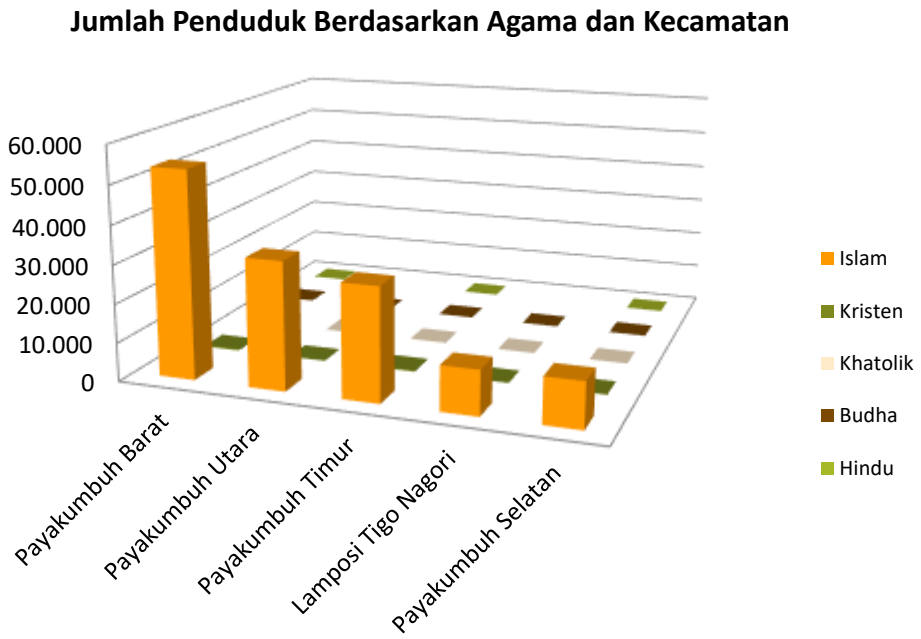
Jumlah Penduduk Berdasarkan Agama dan Kecamatan
60.000
50.000
40.000
30.000
20.000
10.000
0
Payakumbuh Barat
Payakumbuh Utara
Payakumbuh Timur
Lamposi Tigo Nagori
Payakumbuh Selatan
Islam
Kristen
Khatolik
Budha
Hindu

Tabel 11.
Jumlah Penduduk Menurut Umur Muda, Umur Produktif dan Umur Tua

No	Sruktur Umur	Laki-Laki		Perempuan		Jumlah	
		n	%	n	%	n	%
1	0-14 (Umur Muda)	19.692	27,26	18.151	25,43	37.843	26,35
2	15-64 (Umur Produktif)	48.378	66,97	47.901	67,11	96.279	67,04
3	> 65 (Umur Tua)	4.166	5,77	5.322	7,46	9.488	6,61
	Jumlah	**72.236**	**100**	**71.374**	**100**	**143.610**	**100**

Sumber : DKB Semester II 2022. Diolah

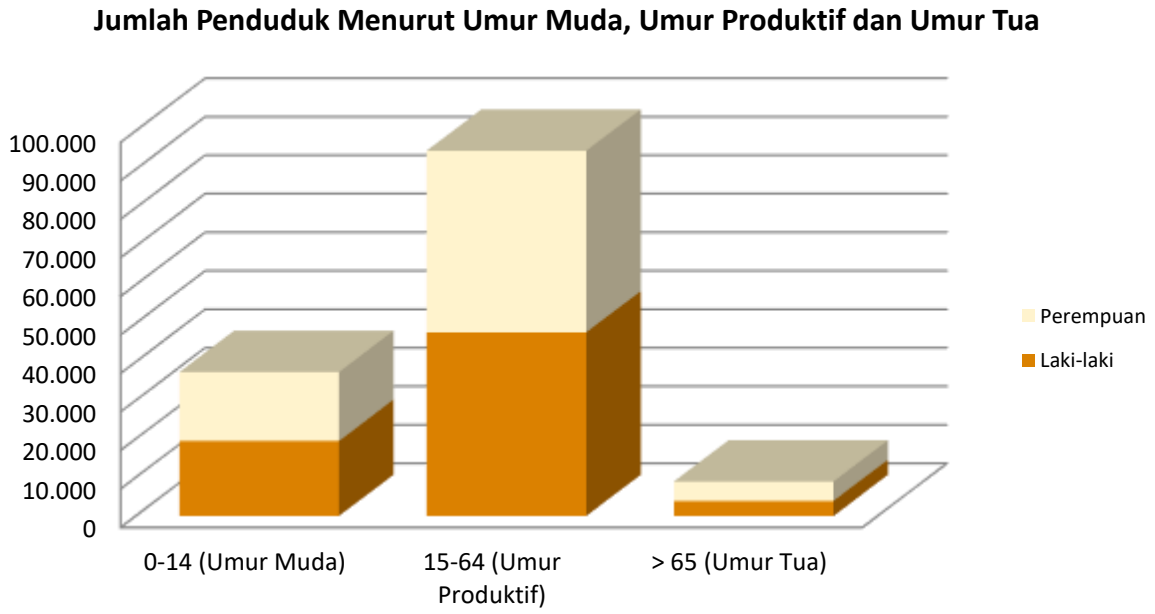
Jumlah Penduduk Menurut Umur Muda, Umur Produktif dan Umur Tua
100.000
90.000
80.000
70.000
60.000
50.000
40.000
30.000
20.000
10.000
0
0-14 (Umur Muda)
15-64 (Umur Produktif)
> 65 (Umur Tua)
Perempuan
Laki-laki

Tabel 12.

Jumlah Penduduk Menurut Hubungan Keluarga

No	Status	Laki-laki		Perempuan		Jumlah	
		n	%	n	%	n	%
1	Kepala Keluarga	35.094	48,58	8.579	12,02	43.673	30,41
2	Suami	0	0,00	0	0,00	0	0,00
3	Istri	0	0,00	30.667	42,97	30.667	21,35
4	Anak	35.916	49,72	30.629	42,91	66.545	46,34
5	Menantu	1	0,00	2	0,00	3	0,00
6	Cucu	220	0,30	166	0,23	386	0,27
7	Orang Tua	30	0,04	243	0,34	273	0,19
8	Mertua	72	0,10	540	0,76	612	0,43
9	Famili Lain	536	0,74	327	0,46	863	0,60
10	Lainnya	367	0,51	221	0,31	588	0,41
	Jumlah	**72.236**	**100**	**71.374**	**100**	**143.610**	**100**

Sumber : DKB Semester II 2022. Diolah

Tabel 13.
Rasio Jenis Kelamin Menurut Kelompok Umur

Kelompok Umur	Jenis Kelamin			Rasio Jenis Kelamin
	Lk	Pr	Lk+Pr	
00-04	4.698	4.419	9.117	106,31
05-09	6.632	6.027	12.659	110,04
10-14	6.946	6.389	13.335	108,72
15-19	5.921	5.725	11.646	103,42
20-24	6.483	6.206	12.689	104,46
25-29	5.948	5.777	11.725	102,96
30-34	4.897	4.889	9.786	100,16
35-39	5.119	5.104	10.223	100,29
40-44	5.442	5.302	10.744	102,64
45-49	4.996	4.814	9.810	103,78
50-54	4.243	4.123	8.366	102,91
55-59	3.336	3.641	6.977	91,62
60-64	2.876	3.045	5.921	94,45
65-69	2.307	2.522	4.829	91,48
70-74	1.284	1.471	2.755	87,29
>75	1.108	1.920	3.028	57,71
Jumlah	**72.236**	**71.374**	**143.610**	**101,21**

Sumber : DKB Semester II 2022. Diolah

Tabel 14.

Rasio Jenis Kelamin Menurut Kecamatan

Kecamatan	Jenis Kelamin		Sex Ratio
	Laki-laki	Perempuan	
Payakumbuh Barat	27.794	27.586	100,75
Payakumbuh Utara	16.924	16.740	101,10
Payakumbuh Timur	15.324	14.993	102,21
Lamposi Tigo Nagori	6.003	5.928	101,27
Payakumbuh Selatan	6.191	6.127	101,04
Jumlah	**72.236**	**71.374**	**101,21**

Sumber : DKB Semester II 2022. Diolah

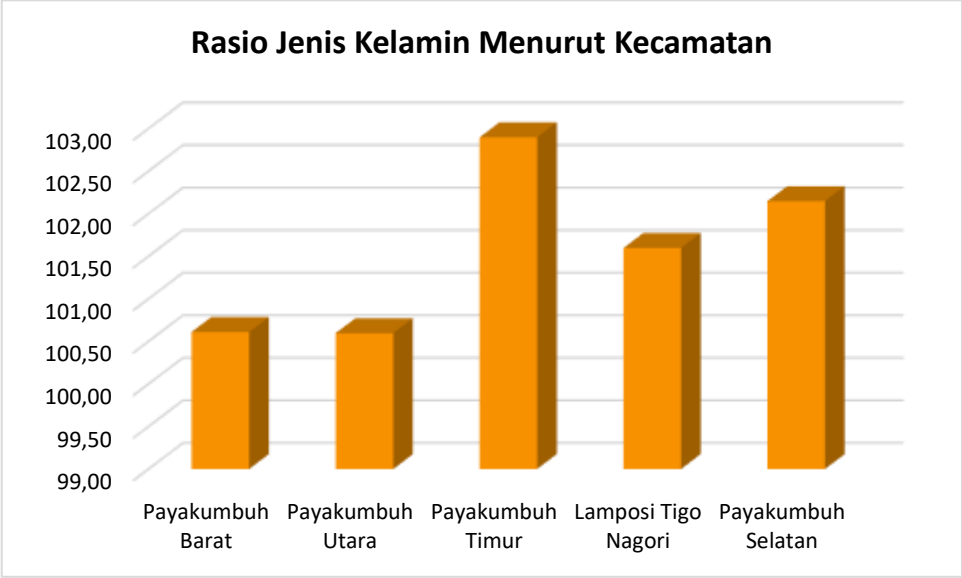
Rasio Jenis Kelamin Menurut Kecamatan
103,00
102,50
102,00
101,50
101,00
100,50
100,00
99,50
99,00
Payakumbuh Barat
Payakumbuh Utara
Payakumbuh Timur
Lamposi Tigo Nagori
Payakumbuh Selatan

Tabel 15.
Rasio Anak dan Perempuan Menurut Kecamatan (Child Woman Ratio-CWR)

Kecamatan	Jumlah Penduduk usia 0-4 tahun	Jumlah Perempuan umur 15-49 tahun	CWR
Payakumbuh Barat	4.426	14.486	30,55
Payakumbuh Utara	2.764	8.688	31,81
Payakumbuh Timur	2.363	7.832	30,17
Lamposi Tigo Nagori	1.091	3.101	35,18
Payakumbuh Selatan	973	3.252	29,92
Jumlah	**11.617**	**37.359**	**31,10**

Sumber : DKB Semester II 2022. Diolah

Tabel 16.

Rasio Ketergantungan Menurut Umur Muda, Umur Produktif dan Umur Tua

No	Sruktur Umur	Jenis Kelamin		Jumlah		Dependency Ratio
		Laki-laki	Perempuan	n	%	
1	0-14 (Umur Muda)	19.692	18.151	37.843	26,35	39,31
2	15-64 (Umur Produktif)	48.378	47.901	96.279	67,04	100
3	> 65 (Umur Tua)	4.166	5.322	9.488	6,61	9,85
	Jumlah	**72.236**	**71.374**	**143.610**	**100,00**	

Sumber : DKB Semester II 2022. Diolah

Tabel 17.

Jumlah Penduduk Yang Tidak/Belum Sekolah Dan Tidak Tamat SD

Umur	Tidak/Belum Sekolah				Tidak Tamat SD			
	Lk	Pr	Lk+Pr	%	Lk	Pr	Lk+Pr	%
7	1.257	1.162	2.419	28,37	40	42	82	0,60
8	1.133	970	2.103	24,66	203	205	408	2,99
9	838	764	1.602	18,79	534	536	1.070	7,83
10	594	446	1.040	12,20	883	857	1.740	12,73
11	277	250	527	6,18	1.023	969	1.992	14,58
12	188	150	338	3,96	1.141	1.092	2.233	16,34
13	127	98	225	2,64	1.276	1.147	2.423	17,73
14	78	74	152	1,78	1.135	1.024	2.159	15,80
15	66	55	121	1,42	826	733	1.559	11,41
Jumlah	4.558	3.969	8.527	100	7.061	6.605	13.666	100

Sumber : DKB Semester II 2022. Diolah

Tabel 18.
Komposisi Penduduk Menurut Perkawinan dan Kecamatan

Jenis Kelamin dan Kecamatan	Status perkawinan								Jumlah
	Belum kawin		Kawin		Cerai Hidup		Cerati Mati		
	n	%	n	%	n	%	n	%	
Laki-Laki									
Payakumbuh Barat	14.869	39,16	12.007	37,68	462	39,55	456	36,86	27.794
Payakumbuh Utara	8.873	23,37	7.467	23,43	275	23,54	309	24,98	16.924
Payakumbuh Timur	7.918	20,85	6.864	21,54	250	21,40	292	23,61	15.324
Lamposi Tigo Nagori	3.130	8,24	2.703	8,48	79	6,76	91	7,36	6.003
Payakumbuh Selatan	3.178	8,37	2.822	8,86	102	8,73	89	7,19	6.191
Jumlah	**37.968**	**100**	**31.863**	**100**	**1.168**	**100**	**1.237**	**100**	**72.236**
Perempuan									
Payakumbuh Barat	12.437	39,20	12.218	37,78	870	42,54	2.061	39,21	27.586
Payakumbuh Utara	7.602	23,96	7.520	23,25	419	20,49	1.199	22,81	16.740
Payakumbuh Timur	6.328	19,94	7.028	21,73	452	22,10	1.185	22,55	14.993
Lamposi Tigo Nagori	2.672	8,42	2.720	8,41	136	6,65	400	7,61	5.928
Payakumbuh Selatan	2.692	8,48	2.856	8,83	168	8,22	411	7,82	6.127
Jumlah	**31.731**	**100**	**32.342**	**100**	**2.045**	**100**	**5.256**	**100**	**71.374**

Sumber : DKB Semester II 2022. Diolah

Tabel 19.
Komposisi Status Perkawinan Menurut Kelompok Umur

Kelompok Umur	Belum Kawin		Kawin		Cerai Hidup		Cerai Mati		Total	
	n	%	n	%	n	%	n	%	n	%
00-04	9.117	13,08		0,00		0,00		0,00	9.117	6,35
05-09	12.659	18,16		0,00		0,00		0,00	12.659	8,81
10-14	13.335	19,13		0,00		0,00		0,00	13.335	9,29
15-19	11.625	16,68	21	0,03	0	0,00		0,00	11.646	8,11
20-24	11.641	16,70	1.030	1,60	17	0,53	1	0,02	12.689	8,84
25-29	6.485	9,30	5.130	7,99	100	3,11	10	0,15	11.725	8,16
30-34	2.052	2,94	7.477	11,65	230	7,16	27	0,42	9.786	6,81
35-39	1.052	1,51	8.704	13,56	397	12,36	70	1,08	10.223	7,12
40-44	639	0,92	9.411	14,66	489	15,22	205	3,16	10.744	7,48
45-49	411	0,59	8.606	13,40	539	16,78	254	3,91	9.810	6,83
50-54	266	0,38	7.153	11,14	468	14,57	479	7,38	8.366	5,83
55-59	167	0,24	5.756	8,97	380	11,83	674	10,38	6.977	4,86
60-64	99	0,14	4.671	7,28	254	7,91	897	13,81	5.921	4,12
65-69	70	0,10	3.407	5,31	200	6,22	1.152	17,74	4.829	3,36
70-74	41	0,06	1.662	2,59	81	2,52	971	14,95	2.755	1,92
>75	40	0,06	1.177	1,83	58	1,81	1.753	27,00	3.028	2,11
Jumlah	**69.699**	**100**	**64.205**	**100**	**3.213**	**100**	**6.493**	**100**	**143.610**	**100**

Sumber : DKB Semester II 2022. Diolah

Tabel 20.

Jumlah Kepala Keluarga dan Rata-Rata Anggota Keluarga Menurut Kecamatan

Kecamatan	Jumlah Penduduk		Jumlah KK		Rata-Rata anggota Keluarga
	n	%	n	%	
Payakumbuh Barat	55.380	38,56	16.762	38,38	3,30
Payakumbuh Utara	33.664	23,44	10.039	22,99	3,35
Payakumbuh Timur	30.317	21,11	9.584	21,94	3,16
Lamposi Tigo Nagori	11.931	8,31	3.557	8,14	3,35
Payakumbuh Selatan	12.318	8,58	3.731	8,54	3,30
Jumlah	**143.610**	**100**	**43.673**	**100**	**3,29**

Sumber : DKB Semester II 2022. Diolah

Tabel 21.

Jumlah Kepala Keluarga Menurut Kecamatan dan Jenis Kelamin

Kecamatan	Laki-laki		Perempuan		Jumlah	
	n	%	n	%	n	%
Payakumbuh Barat	13.229	37,70	3.533	41,18	16.762	38,38
Payakumbuh Utara	8.199	23,36	1.840	21,45	10.039	22,99
Payakumbuh Timur	7.662	21,83	1.922	22,40	9.584	21,94
Lamposi Tigo Nagori	2.932	8,35	625	7,29	3.557	8,14
Payakumbuh Selatan	3.072	8,75	659	7,68	3.731	8,54
Jumlah	**35.094**	**80,36**	**8.579**	**19,64**	**43.673**	**100**

Sumber : DKB Semester II 2022. Diolah

Tabel 22.

Tabel 22.
Komposisi Kepala Keluarga Menurut Kelompok Umur dan Jenis Kelamin

Kelompok Umur	Laki_laki		Perempuan		Jumlah	
	n	%	n	%	n	%
00-04	0	0,00	0	0,00	0	0,00
05-09	2	0,02	0	0,00	2	0,00
10-14	1	0,01	1	0,01	2	0,00
15-19	30	0,09	21	0,26	51	0,12
20-24	519	1,53	115	1,40	634	1,50
25-29	2.566	7,54	232	2,83	2.798	6,63
30-34	3.561	10,46	313	3,82	3.874	9,18
35-39	4.626	13,59	536	6,55	5.162	12,23
40-44	4.889	14,37	667	8,15	5.556	13,16
45-49	4.628	13,60	817	9,98	5.445	12,90
50-54	3.629	10,66	892	10,89	4.521	10,71
55-59	3.189	9,37	1.008	12,31	4.197	9,94
60-64	2.621	7,70	939	11,47	3.560	8,43
65-69	1.936	5,69	1.008	12,31	2.944	6,97
70-74	914	2,69	635	7,76	1.549	3,67
>75	919	2,70	1.004	12,26	1.923	4,55
Jumlah	34.030	100	8.188	100	42.218	100

Sumber : DKB Semester II 2021. Diolah

Tabel 23.

Jumlah Kepala Keluarga Menurut Status Perkawinan

Status Perkawinan	Laki_laki		Perempuan		L + P	
	n	%	n	%	n	%
Belum Kawin	1.110	3,16	540	6,29	1.650	3,78
Kawin	31.773	90,54	1.556	18,14	33.329	76,31
Cerai Hidup	1.077	3,07	1.953	22,76	3.030	6,94
Cerai Mati	1.134	3,23	4.530	52,80	5.664	12,97
Jumlah	**35.094**	**100**	**8.579**	**100**	**43.673**	**100**

Sumber : DKB Semester II 2022. Diolah

Tabel 24.

Jumlah Kepala Keluarga Menurut Kelompok Umur dan Status Perkawinan

Kelompok Umur	Status Perkawinan								Jumlah	
	Belum Kawin		Kawin		Cerai Hidup		Cerai Mati			
	n	%	n	%	n	%	n	%	n	%
00-04	0	0,00	0	0,00	0	0,00	0	0,00	-	0,00
05-09	0	0,00	0	0,00	0	0,00	0	0,00	-	0,00
10-14	0	0,00	0	0,00	0	0,00	0	0,00	-	0,00
15-19	18	1,09	2	0,01	0	0,00	0	0,00	20	0,05
20-24	251	15,21	298	0,89	17	0,56	1	0,02	567	1,30
25-29	327	19,82	2014	6,04	96	3,17	10	0,18	2.447	5,60
30-34	188	11,39	3362	10,09	219	7,23	27	0,48	3.796	8,69
35-39	192	11,64	4268	12,81	380	12,54	70	1,24	4.910	11,24
40-44	168	10,18	4854	14,56	468	15,45	203	3,58	5.693	13,04
45-49	131	7,94	4637	13,91	528	17,43	251	4,43	5.547	12,70
50-54	122	7,39	3974	11,92	437	14,42	476	8,40	5.009	11,47
55-59	81	4,91	3154	9,46	361	11,91	655	11,56	4.251	9,73
60-64	64	3,88	2686	8,06	237	7,82	843	14,88	3.830	8,77
65-69	49	2,97	2079	6,24	176	5,81	1038	18,33	3.342	7,65
70-74	30	1,82	1107	3,32	69	2,28	830	14,65	2.036	4,66
>=75	29	1,76	894	2,68	42	1,39	1260	22,25	2.225	5,09
Jumlah	**1.650**	**100**	**33.329**	**100**	**3.030**	**100**	**5.664**	**100**	**43.673**	**100**

Sumber : DKB Semester II 2022. Diolah

Tabel 25.
Jumlah Kepala Keluarga Menurut Pendidikan

Pendidikan	laki-laki		Perempuan		L + P	
	n	%	n	%	n	%
Tidak/Blm Sekolah	418	1,19	147	1,71	565	1,29
Belum Tamat SD/sederajat	247	0,70	120	1,40	367	0,84
Tamat SD/sederajat	7.425	21,16	2.835	33,05	10.260	23,49
SLTP/sederajat	5.626	16,03	1.538	17,93	7.164	16,40
SLTA/sederajat	15.236	43,41	2.791	32,53	18.027	41,28
Diploma I dan II	153	0,44	123	1,43	276	0,63
Akademi/Diploma III/Sarjana Muda	1.236	3,52	273	3,18	1.509	3,46
Diploma IV/Strata I	4.341	12,37	698	8,14	5.039	11,54
StrataII	400	1,14	51	0,59	451	1,03
Strata III	12	0,03	3	0,03	15	0,03
Jumlah	**35.094**	**100**	**8.579**	**100**	**43.673**	**100**

Sumber : DKB Semester II 2022. Diolah

Tabel 26.
Jumlah Kepala Keluarga Menurut Pekerjaan

Pendidikan	Laki-laki		Perempuan		L + P	
	n	%	n	%	n	%
Belum/Tidak Bekerja	309	0,88	160	1,87	469	1,07
Aparatur Pejabat Negara	3.248	9,26	339	3,95	3.587	8,21
Tenaga Pengajar	273	0,78	110	1,28	383	0,88
Wiraswasta	23.704	67,54	1.162	13,54	24.866	56,94
Pertanian/Peternakan	5.990	17,07	196	2,28	6.186	14,16
Nelayan	11	0,03	0	0,00	11	0,03
Agama dan Kepercayaan	29	0,08	0	0,00	29	0,07
Pelajar/Mahasiswa	138	0,39	108	1,26	246	0,56
Tenaga Kesehatan	59	0,17	24	0,28	83	0,19
Pensiunan	1.333	3,80	464	5,41	1.797	4,11
Lainnya	0	0,00	6.016	70,12	6.016	13,78
Jumlah	**35.094**	**80,36**	**8.579**	**19,64**	**43.673**	**100**

Sumber : DKB Semester II 2022. Diolah

Tabel 27.

Jumlah KK dan Penduduk di Kelurahan di Kecamatan Payakumbuh Barat

Kelurahan	Jumlah Penduduk			Jumlah Kepala Keluarga		
	Laki2	Perempuan	Total	Laki2	Perempuan	Total
Pakan Sinayan	962	966	1928	461	115	576
Kubu Gadang	1337	1348	2685	660	157	817
Bulakan Balai Kandih	2142	2109	4251	1065	247	1312
Payolansek	2416	2300	4716	1130	225	1355
Talang	1624	1571	3195	755	149	904
Padang Tinggi Piliang	2008	2004	4012	926	292	1218
Koto Tangah	1182	1216	2398	582	106	688
Subarang Batuang	1074	1010	2084	504	69	573
Parik Rantang	2646	2570	5216	1237	423	1660
Parak Batuang	506	497	1003	228	107	335
Nunang Daya Bangun	1806	1854	3660	858	282	1140
Labuah Basilang	977	992	1969	464	175	639
Ibuah	2501	2491	4992	1163	320	1483
Tanjung Pauh	1937	1939	3876	908	238	1146
Tanjung Gadang Sungai Pinago	1844	1814	3658	899	221	1120
Padangtongah Balai Nan Duo	1373	1454	2827	673	225	898
Padang Data Tanah Mati	1459	1451	2910	716	182	898
JUMLAH	**27425**	**27189**	**55380**	**13229**	**3533**	**16762**

Sumber : DKB Semester II 2022. Diolah

Tabel 28.
Jumlah Penduduk dan Jumlah KK di Kelurahan di Kecamatan Payakumbuh Utara

Kelurahan	Jumlah Penduduk			Jumlah Kepala Keluarga		
	Laki2	Perempuan	Total	Laki2	Perempuan	Total
Napar	1.465	1.464	2.929	699	194	893
Ompang Tanah Sirah	1.558	1.584	3.142	790	140	930
Taratak Padang Kampuang	926	923	1.849	447	83	530
Tigo Koto Dibaruah	2.280	2.249	4.529	1.102	224	1.326
Tigo Koto Diateh	2.752	2.711	5.463	1.321	236	1.557
Ikua Koto Dibalai	1.857	1.767	3.624	911	191	1.102
Balai Tongah Koto	1.406	1.428	2.834	693	182	875
Kapalo Koto Dibalali	1.900	1.937	3.837	915	267	1.182
Koto Kociak Kubu Tapak Rajo	2.780	2.677	5.457	1.321	323	1.644
Jumlah	16.924	16.740	33.664	8.199	1.840	10.039

Sumber : DKB Semester II 2022. Diolah

Tabel 29.
Jumlah KK dan Penduduk di Kelurahan di Kecamatan Payakumbuh Timur

Kelurahan	Jumlah Penduduk			Jumlah Kepala Keluarga		
	Laki2	Perempuan	Total	Laki2	Perempuan	Total
Balai Jaring	1.209	1.151	2.360	579	139	718
Padang Alai Bodi	1.207	1.153	2.360	603	135	738
Padang Tangah Payobadar	1.960	1.932	3.892	954	253	1.207
Sicincin	1.737	1.696	3.433	846	194	1.040
Padang Tiakar	2.268	2.307	4.575	1.155	316	1.471
Payobasung	1.291	1.280	2.571	667	167	834
Koto Panjang	1.281	1.240	2.521	631	189	820
Koto Baru	1.026	1.016	2.042	512	138	650
Tiakar	3.345	3.218	6.563	1.715	391	2.106
Jumlah	**15.324**	**14.993**	**30.317**	**7.662**	**1.922**	**9.584**

Sumber : DKB Semester II 2022. Diolah

Tabel 30.

Jumlah KK dan Penduduk di Kelurahan di Kecamatan LATINA

Kelurahan	Jumlah Penduduk			Jumlah Kepala Keluarga		
	Laki2	Perempuan	Total	Laki2	Perempuan	Total
Sungai Durian	1377	1414	2791	698	150	848
Parit Muko Aia	822	762	1584	385	90	475
Parambahan	647	646	1293	317	84	401
Padang Sikabu	985	953	1938	469	82	551
Koto Panjang Padang	980	976	1956	497	100	597
Koto Panjang Dalam	1192	1177	2369	566	119	685
JUMLAH	**6003**	**5928**	**11931**	**2932**	**625**	**3557**

Sumber : DKB Semester II 2022. Diolah

Tabel 31.
Jumlah KK dan Penduduk di Kelurahan di Kecamatan Payakumbuh Selatan

Kelurahan	Jumlah Penduduk			Jumlah Kepala Keluarga		
	Laki2	Perempuan	Total	Laki2	Perempuan	Total
Padang Karambia	779	760	1.539	385	80	465
Koto Tuo Limo Kampuang	636	632	1.268	322	72	394
Limbukan	1.503	1.487	2.990	735	168	903
Balai Panjang	972	981	1.953	477	109	586
Kapalo Koto Ampangan	892	831	1.723	440	98	538
Sawah padang Aua Kuniang	1.409	1.436	2.845	713	132	845
JUMLAH	**6.191**	**6.127**	**12.318**	**3.072**	**659**	**3.731**

Sumber : DKB Semester II 2022. Diolah

Tabel 32.

Jumlah dan Poporsi Tenaga Kerja Menurut Kecamatan dan Jenis Kelamin

Kecamatan	Jenis Kelamin				Jumlah	
	Laki-laki		Perempuan			
	n	%	n	%	n	%
Payakumbuh Barat	18.904	38,38	18.909	38,89	37.813	38,63
Payakumbuh Utara	11.563	23,47	11.328	23,30	22.891	23,39
Payakumbuh Timur	10.516	21,35	10.222	21,02	20.738	21,19
Lamposi Tigo Nagori	3.956	8,03	3.943	8,11	7.899	8,07
Payakumbuh Selatan	4.322	8,77	4.224	8,69	8.546	8,73
Jumlah	**49.261**	**100**	**48.626**	**100**	**97.887**	**100**

Sumber : DKB Semester II 2022. Diolah

Tabel 33.
Jumlah dan Proporsi Tenaga Kerja Menurut Kelompok Umur dan Jenis Kelamin

Kelompok Umur	Jenis Kelamin				Jumlah	
	Laki-laki		Perempuan			
	n	%	n	%	n	%
15-19	5.921	12,02	5.725	11,77	11.646	11,90
20-24	6.483	13,16	6.206	12,76	12.689	12,96
25-29	5.948	12,07	5.777	11,88	11.725	11,98
30-34	4.897	9,94	4.889	10,05	9.786	10,00
35-39	5.119	10,39	5.104	10,50	10.223	10,44
40-44	5.442	11,05	5.302	10,90	10.744	10,98
45-49	4.996	10,14	4.814	9,90	9.810	10,02
50-54	4.243	8,61	4.123	8,48	8.366	8,55
55-59	3.336	6,77	3.641	7,49	6.977	7,13
60-64	2.876	5,84	3.045	6,26	5.921	6,05
Jumlah	**49.261**	**100**	**48.626**	**100**	**97.887**	**100**

Sumber : DKB Semester II 2022. Diolah

Tabel 34.

Jumlah dan Proporsi Angkatan Kerja Menurut Kecamatan dan Jenis Kelamin

Kecamatan	Jenis Kelamin				Jumlah	
	Laki-laki		Perempuan			
	n	%	n	%	n	%
Payakumbuh Barat	12.870	37,97	4.376	41,61	17.246	38,83
Payakumbuh Utara	7.941	23,43	2.527	24,03	10.468	23,57
Payakumbuh Timur	7.293	21,52	2.202	20,94	9.495	21,38
Lamposi Tigo Nagori	2.826	8,34	618	5,88	3.444	7,76
Payakumbuh Selatan	2.963	8,74	793	7,54	3.756	8,46
Jumlah	**33.893**	**100**	**10.516**	**100**	**44.409**	**100**

Sumber : DKB Semester II 2022. Diolah

Tabel 35.
Jumlah dan Proporsi Angkatan Kerja Menurut Kelompok Umur dan Jenis Kelamin

Kelompok Umur	Jenis Kelamin				Jumlah	
	Laki-laki		Perempuan			
	n	%	n	%	n	%
15-19	21	0,06	11	0,10	32	0,07
20-24	936	2,76	272	2,59	1.208	2,72
25-29	3.428	10,11	1.492	14,19	4.920	11,08
30-34	4.311	12,72	1.756	16,70	6.067	13,66
35-39	4.922	14,52	1.658	15,77	6.580	14,82
40-44	5.338	15,75	1.389	13,21	6.727	15,15
45-49	4.941	14,58	1.110	10,56	6.051	13,63
50-54	4.208	12,42	1.044	9,93	5.252	11,83
55-59	3.265	9,63	1.077	10,24	4.342	9,78
60-64	2.523	7,44	707	6,72	3.230	7,27
Jumlah	**33.893**	**100**	**10.516**	**100**	**44.409**	**100**

Sumber : DKB Semester II 2022. Diolah

Tabel 36.
Jumlah dan Proporsi Angkatan Kerja Menurut Pendidikan dan Jenis Kelamin

Pendidikan	Jenis Kelamin				Jumlah	
	Laki-laki		Perempuan			
	n	%	n	%	n	%
Tidak/Blm Sekolah	533	1,57	37	0,35	570	1,28
Belum Tamat SD/sederajat	191	0,56	10	0,10	201	0,45
Tamat SD/sederajat	6.230	18,38	474	4,51	6.704	15,10
SLTP/sederajat	5.402	15,94	438	4,17	5.840	13,15
SLTA/sederajat	15.463	45,62	2.862	27,22	18.325	41,26
Diploma I dan II	127	0,37	197	1,87	324	0,73
Akademi/Diploma III/Sarjana Muda	1.213	3,58	1.290	12,27	2.503	5,64
Diploma IV/Strata I	4.358	12,86	4.812	45,76	9.170	20,65
StrataII	367	1,08	385	3,66	752	1,69
Strata III	9	0,03	11	0,10	20	0,05
Jumlah	**33.893**	**100**	**10.516**	**100**	**44.409**	**100**

Sumber : DKB Semester II 2022. Diolah

Tabel 37.

Jumlah Wajib KTP el dan Capaian Perekaman KTP el

Kecamatan	Wajib KTP el			Capaian Perekaman KTP el			
	L	P	Jml	L	P	Jml	%
Payakumbuh Barat	19.578	20.057	39.635	19.059	19.584	38.643	97,50
Payakumbuh Utara	11.957	12.042	23.999	11.656	11.739	23.395	97,48
Payakumbuh Timur	11.066	11.155	22.221	10.785	10.904	21.689	97,61
Lamposi Tigo Nagori	4.135	4.207	8.342	4.034	4.096	8.130	97,46
Payakumbuh Selatan	4.461	4.495	8.956	4.327	4.386	8.713	97,29
Jumlah	**51.197**	**51.956**	**103.153**	**49.861**	**50.709**	**100.570**	97,50

Sumber : DKB Semester II 2022. Diolah

Tabel 38.
Jumlah Wajib KTP el dan Capaian Kepemilikan KTP el

Kecamatan	Wajib KTP el			Kepemilikan KTP el			
	L	P	Jml	L	P	Jml	%
Payakumbuh Barat	19.578	20.057	39.635	19.001	19.525	38.526	97,20
Payakumbuh Utara	11.957	12.042	23.999	11.621	11.700	23.321	97,17
Payakumbuh Timur	11.066	11.155	22.221	10.745	10.862	21.607	97,24
Lamposi Tigo Nagori	4.135	4.207	8.342	4.019	4.083	8.102	97,12
Payakumbuh Selatan	4.461	4.495	8.956	4.310	4.371	8.681	96,93
Jumlah	**51.197**	**51.956**	**103.153**	**49.696**	**50.541**	**100.237**	**97,17**

Sumber : DKB Semester II 2022. Diolah

Tabel 39.

Jumlah dan Kepemilikan Kartu Keluarga per Kecamatan

No	Kecamatan	Jumlah Kepala Keluarga	Kepemilikan	%
1	Payakumbuh Barat	16.762	15.666	93,46
2	Payakumbuh Utara	10.039	9.506	94,69
3	Payakumbuh Timur	9.584	9.021	94,13
4	Lamposi Tigo Nagori	3.557	3.369	94,71
5	Payakumbuh Selatan	3.731	3.490	93,54
	Jumlah	**43.673**	**41.052**	**94,00**

Sumber : DKB Semester II 2022. Diolah

Tabel 40

Jumlah dan Kepemilikan Akta Kelahiran Anak Usia 0-17 tahun

No	Kecamatan	Anak 0-17 tahun	Kepemilikan	%
1	Payakumbuh Barat	16.779	16.564	98,72
2	Payakumbuh Utara	10.287	10.195	99,11
3	Payakumbuh Timur	8.656	8.501	98,21
4	Lamposi Tigo Nagori	3.808	3.779	99,24
5	Payakumbuh Selatan	3.613	3.575	98,95
	Jumlah	**43.143**	**42.614**	**98,77**

Sumber : DKB Semester II 2022. Diolah

Tabel 41.

Jumlah dan Kepemilikan Akta Kelahiran

No	Kecamatan	Jml Penduduk	Kepemilikan	%
1	Payakumbuh Barat	55.380	29.102	52,55
2	Payakumbuh Utara	33.664	18.096	53,75
3	Payakumbuh Timur	30.317	16.097	53,10
4	Lamposi Tigo Nagori	11.931	6.434	53,93
5	Payakumbuh Selatan	12.318	6.425	52,16
	Jumlah	**143.610**	**76.154**	**53,03**

Sumber : DKB Semester II 2022. Diolah

Tabel 42.

Jumlah dan Kepemilikan Akta Perkawinan

No	Kecamatan	Jml Status Kawin (jiwa)	Kepemilikan Akta Perkawinan	%
1	Payakumbuh Barat	24.224	20.294	83,78
2	Payakumbuh Utara	14.984	13.202	88,11
3	Payakumbuh Timur	13.891	11.788	84,86
4	Lamposi Tigo Nagori	5.423	4.784	88,22
5	Payakumbuh Selatan	5.678	4.932	86,86
	Jumlah	**64.200**	**55.000**	**85,67**

Sumber : DKB Semester II 2022. Diolah.

Tabel 43.
Jumlah dan Kepemilikan Akta Perceraian

No	Kecamatan	Jml Status Cerai Hidup (jiwa)	Kepemilikan Akta Perceraian	%
1	Payakumbuh Barat	1.332	890	66,82
2	Payakumbuh Utara	694	418	60,23
3	Payakumbuh Timur	702	448	63,82
4	Lamposi Tigo Nagori	215	137	63,72
5	Payakumbuh Selatan	270	187	69,26
	Jumlah	**3.213**	**2.080**	**64,74**

Sumber : DKB Semester II 2022. Diolah

Tabel 44.
Jumlah dan Kepemilikan Kartu Identitas Anak

No	Kecamatan	Anak 0-17 tahun	Kepemilikan	%
1	Payakumbuh Barat	15.745	7.133	45,30
2	Payakumbuh Utara	9.665	4.604	47,64
3	Payakumbuh Timur	8.096	3.603	44,50
4	Lamposi Tigo Nagori	3.589	1.720	47,92
5	Payakumbuh Selatan	3.362	1.571	46,73
	Jumlah	**40.457**	**18.631**	**46,05**

Sumber : DKB Semester II 2022. Diolah

Tabel 45.
Jumlah dan Kepemilikan Akta Kematian

Kecamatan	Jumlah Penduduk Meninggal	Jumlah Penduduk Meninggal Yang diterbitkan Akta Kematian	%
Payakumbuh Barat	293	293	100
Payakumbuh Utara	196	196	100
Payakumbuh Timur	178	178	100
Lamposi Tigo Nagori	73	73	100
Payakumbuh Selatan	70	70	100
Jumlah	**810**	**810**	**100**

Sumber : DKB Semester II 2022. Diolah

Tabel 46.

Migrasi Masuk Ke Kota Payakumbuh

Kecamatan	Penduduk Pertengahan Tahun ((2021+2022)/2)	Migrasi Masuk	Angka Migrasi Masuk
Payakumbuh Barat	54.960	1253	22,80
Payakumbuh Utara	33.493	556	16,60
Payakumbuh Timur	30.039	790	26,30
Lamposi Tigo Nagori	11.773	261	22,17
Payakumbuh Selatan	12.183	283	23,23
Jumlah	**142.447**	**3.143**	**22,06**

Sumber : DKB Semester II 2022. Diolah

Tabel 47.

Migrasi Keluar dari Kota Payakumbuh

Kecamatan	Penduduk Pertengahan Tahun ((2021+2022)/2)	Migrasi keluar	Angka Migrasi Keluar
Payakumbuh Barat	54.960	1.149	20,91
Payakumbuh Utara	33.493	624	18,63
Payakumbuh Timur	30.039	826	27,50
Lamposi Tigo Nagori	11.773	171	14,53
Payakumbuh Selatan	12.183	286	23,48
Jumlah	**142.447**	**3.056**	**21,45**

Sumber : DKB Semester II 2022. Diolah

Tabel 48.
Tabel Migrasi Netto

Kecamatan	Pertengahan Tahun (Des 2021+ Des 2022/2)	Migrasi Masuk	Migrasi Keluar	Migrasi Netto	Angka Migrasi Netto
Payakumbuh Barat	54.960	1.253	1149	104	1,89
Payakumbuh Utara	33.493	556	624	-68	-2,03
Payakumbuh Timur	30.039	790	826	-36	-1,20
Lamposi Tigo Nagori	11.773	261	171	90	7,64
Payakumbuh Selatan	12.183	283	286	-3	-0,25
Jumlah	142.447	3.143	3.056	87	0,61

Sumber : DKB Semester II 2022. Diolah

Tabel 49.
Jumlah penduduk Menurut Usia pendidikan

No	Usia Sekolah	Laki-Laki	Perempuan	Jumlah
1	04 - 05 tahun	2.529	2.357	4.886
2	06 tahun	1.319	1.169	2.488
3	07 - 12 tahun	8.253	7.637	15.890
4	13 - 15 tahun	4.128	3.851	7.979
5	16 - 18 tahun	3.605	3.407	7.012
6	19 - 22 tahun	5.126	4.926	10.052
	JUMLAH	**24.960**	**23.347**	**48.307**

Sumber : DKB Semester II 2022. Diolah

Tabel 50.
Jumlah Penyandang Disabilitas

Jenis Kecacatan	Jenis Kelamin				Jumlah	
	Laki-laki		Perempuan			
	n	%	n	%	n	%
Cacat Fisik	17	5,67	10	5,15	27	5,47
Cacat Netra/Buta	7	2,33	5	2,58	12	2,43
Cacat Rungu/Wicara	23	7,67	30	15,46	53	10,73
Cacat Mental/Jiwa	244	81,33	148	76,29	392	79,35
Cacat Fisik dan Mental	5	1,67	0	0,00	5	1,01
Cacat Lainnya	4	1,33	1	0,52	5	1,01
Jumlah	**300**	**100,00**	**194**	**100,00**	**494**	**100,00**

Sumber : DKB Semester II 2022. Diolah

PENUTUP

Data kependudukan dapat memberikan gambaran mengenai status dan Sistem Informasi Administrasi Kependudukan (SIAK) yang ada saat ini di Kota Payakumbuh. Dari data tersebut dapat dilihat gambaran kependudukan yang digunakan untuk menyusun kebijakan daerah, penelitian dan sebagai dasar bagi pendataan yang lain. Buku Data Agregat Kependudukan Kota Payakumbuh Semester II Tahun 2022 ini diharapkan dapat digunakan oleh instansi pemerintah/swasta maupun pihak-pihak lain yang membutuhkan.

Selanjutnya untuk mengetahui lebih lanjut tentang kondisi ke depan tentang kependudukan dan permasalahannya, maka Data Agregat ini akan disajikan secara berkala. Pada waktu mendatang akan dilakukan berbagai usaha untuk menyajikan data yang lebih akurat dan valid, antara lain dengan memperbaiki sistem yang ada pada Dinas Kependudukan dan Pencatatan Sipil Kota Payakumbuh.

Data yang valid dan akurat juga tergantung pada karakter dan perilaku masyarakat sendiri sehingga diharapkan masyarakat yang melakukan registrasi pada Dinas Kependudukan dan Pencatatan Sipil Kota Payakumbuh mengisi datanya dengan benar dan lengkap serta tidak terlambat melakukan registasi apabila terjadi peristiwa penting seperti kelahiran, kematian, perkawinan, perceraian, pindah dan datang. Kami menyadari bahwa Buku Data Agregat Kependudukan Kota Payakumbuh ini masih belum sempurna sehingga kritik dan saran untuk perbaikan laporan kependudukan mendatang, baik dari pengguna data maupun pemerhati masalah kependudukan sangat kami harapkan.