

Data Penduduk Kecamatan Tanjung Gadang  
Berdasarkan Jenis Kelamin

<b>Kode</b>	<b>Kecamatan</b>	<b>Laki-Laki</b>	<b>Perempuan</b>	<b>Jumlah</b>
13.03.03	Tanjung Gadang	14.100	14.042	28.142
13.03.04	Sijunjung	25.506	25.039	50.545
13.03.05	IV Nagari	7.991	8.043	16.034
13.03.06	Kamang Baru	27.608	26.551	54.159
13.03.07	Lubuak Tarok	9.425	9.271	18.696
13.03.08	Koto VII	19.833	19.794	39.627
13.03.09	Sumpur Kudus	13.680	13.367	27.047
13.03.10	Kupitan	6.529	6.544	13.073
	<b>Jumlah</b>	<b>124.672</b>	<b>122.651</b>	<b>247.323</b>



# Kata Pengantar



Segala Puji hanya milik Allah atas segala rahmat dan karunia Nya, sehingga kami dapat menyelesaikan buku **“Data Agregat Kependudukan Kabupaten Sijunjung Semester I I Tahun 2024”**

Agregat kependudukan adalah kumpulan data agregat tentang peristiwa kependudukan, peristiwa penting, jenis kelamin, kelompok usia, agama, pendidikan dan pekerjaan dan Kepemilikan beberapa dokumen administrasi kependudukan . Data kependudukan memegang peranan penting dalam menentukan kebijakan, perencanaan dan evaluasi hasil pembangunan baik itu bagi pemerintah, non pemerintah serta masyarakat.

Tujuan Penyusun Buku Agregat Kependudukan Kabupaten Sijunjung yakni untuk menyediakan data dan informasi kependudukan yang *up to date*, *akurat* yang bersumber dari Data Konsolidasi Bersi h Semester II Tahun 202 4 sebagai bahan untuk pelayanan publik, perencanaan pembangunan, alokasi anggaran, penegakan hukum serta pencegahan kriminalitas.

Kita menyadari masih terdapat kekurangan dalam penyajian buku ini , untuk itu kritik dan saran terhadap penyempurnaan buku ini sangat diharapkan , Akhir kata, kami ucapkan terima kasih kepada semua jajaran atau pihak yang telah turut membantu tersusunnya buku Data Agregat Kependudukan Kabupaten Sijunjung Semester 2 Tahun 2024 Semoga buku ini bermanfaat untuk semua pihak .

Muaro Sijunjung, 25 Februari 2025

Kepala Dinas Kependudukan dan Pencatatan Sipil

Febrizal Ansori, SH, M.Si  
NIP. 19670212 199303 1 003



## Data Penduduk per Kecamatan Berdasarkan Jenis Kelamin

<b>Kode</b>	<b>Kecamatan</b>	<b>Laki-Laki</b>	<b>Perempuan</b>	<b>Jumlah</b>
13.03.03	Tanjung Gadang	14.100	14.042	28.142
13.03.04	Sijunjung	25.506	25.039	50.545
13.03.05	IV Nagari	7.991	8.043	16.034
13.03.06	Kamang Baru	27.608	26.551	54.159
13.03.07	Lubuak Tarok	9.425	9.271	18.696
13.03.08	Koto VII	19.833	19.794	39.627
13.03.09	Sumpur Kudus	13.680	13.367	27.047
13.03.10	Kupitan	6.529	6.544	13.073
	<b>Jumlah</b>	<b>124.672</b>	<b>122.651</b>	<b>247.323</b>

Sumber Data : Data Konsolidasi Bersih (DKB) Dirjend Kependudukan dan Pencatatan Sipil Kemendagri RI Semester II Tahun 2024

Data Penduduk Kecamatan Tanjung Gadang  
Berdasarkan Jenis Kelamin

Kode	Nagari/Desa	Laki-Laki	Perempuan	Jumlah
13.03.03.2001	Timbulun	1.463	1.405	2.868
13.03.03.2002	Tanjung Gadang	3.778	3.807	7.585
13.03.03.2003	Taratak Baru	695	732	1.427
13.03.03.2004	Pulasan	1.967	1.971	3.938
13.03.03.2005	Langki	1.139	1.162	2.301
13.03.03.2006	Sibakur	1.052	953	2.005
13.03.03.2007	Tanjung Lolo	2.564	2.554	5.118
13.03.03.2008	Taratak Baru Utara	833	826	1.659
13.03.03.2009	Sinyamu	609	632	1.241
	<b>Jumlah</b>	<b>14.100</b>	<b>14.042</b>	<b>28.142</b>

Sumber Data : Data Konsolidasi Bersih (DKB) Dirjend Kependudukan dan Pencatatan Sipil Kemendagri RI Semester II Tahun 2024



## Data Penduduk Kecamatan Sijunjung Berdasarkan Jenis Kelamin



13.03.04.2001	Muaro	7.475	7.294	14.769
13.03.04.2002	Kandang Baru	1.260	1.223	2.483
13.03.04.2003	Silokek	768	749	1.517
13.03.04.2004	Pematang Panjang	3.962	3.859	7.821
13.03.04.2005	Solok Ambah	1.816	1.751	3.567
13.03.04.2006	Paru	1.120	1.126	2.246
13.03.04.2007	Durian Gadang	1.643	1.595	3.238
13.03.04.2008	Aie Angek	1.929	1.888	3.817
13.03.04.2009	Sijunjung	5.533	5.554	11.087



Sumber Data : Data Konsolidasi Bersih (DKB) Dirjend Kependudukan dan Pencatatan Sipil Kemendagri RI Semester II Tahun 2024

Data Penduduk Kecamatan Sijunjung  
Berdasarkan Jenis Kelamin

Kode	Nagari/Desa	Laki-Laki	Perempuan	Jumlah
13.03.04.2001	Muaro	3.692	798	4.490
13.03.04.2002	Kandang Baru	630	129	759
13.03.04.2003	Silokek	405	76	481
13.03.04.2004	Pematang Panjang	1.949	453	2.402
13.03.04.2005	Solok Ambah	859	185	1.044
13.03.04.2006	Paru	528	136	664
13.03.04.2007	Durian Gadang	849	151	1.000
13.03.04.2008	Aie Angek	940	234	1.174
13.03.04.2009	Sijunjung	2.779	802	3.581
	<b>Jumlah</b>	<b>12.631</b>	<b>2.964</b>	<b>15.595</b>

Sumber Data : Data Konsolidasi Bersih (DKB) Dirjend Kependudukan dan Pencatatan Sipil Kemendagri RI Semester II Tahun 2024

Data Penduduk Kecamatan IV Nagari  
Berdasarkan Jenis Kelamin

	<b>Jumlah</b>	<b>25.506</b>	<b>25.039</b>	<b>50.545</b>
<b>Kode</b>	<b>Nagari/Desa</b>	<b>Laki-Laki</b>	<b>Perempuan</b>	<b>Jumlah</b>
13.03.05.2001	Palangki	1.937	2.047	3.984
13.03.05.2002	Koto Baru	1.623	1.615	3.238
13.03.05.2003	Muaro Bodi	1.828	1.910	3.738
13.03.05.2004	Mundam Sakti	1.619	1.527	3.146
13.03.05.2005	Koto Tuo	984	944	1.928
	<b>Jumlah</b>	<b>7.991</b>	<b>8.043</b>	<b>16.034</b>

Sumber Data : Data Konsolidasi Bersih (DKB) Dirjend Kependudukan dan Pencatatan Sipil Kemendagri RI Semester II Tahun 2024

Data Penduduk Kecamatan Kamang Baru  
Berdasarkan Jenis Kelamin

Kode	Nagari/Desa	Laki-Laki	Perempuan	Jumlah
13.03.06.2001	Sungai Lansek	3.052	2.993	6.045
13.03.06.2002	Kamang	6.985	6.564	13.549
13.03.06.2003	Muaro Takuang	3.139	2.968	6.107
13.03.06.2004	Aie Amo	1.669	1.597	3.266
13.03.06.2005	Sungai Batuang	1.213	1.270	2.483
13.03.06.2006	Kunangan Parik Rantang	6.366	6.144	12.510
13.03.06.2007	Tanjung Kaliang	1.029	989	2.018
13.03.06.2008	Padang Tarok	1.157	1.148	2.305
13.03.06.2009	Siaur	842	853	1.695
13.03.06.2010	Lubuk Tarantang	963	873	1.836
13.03.06.2011	Maloro	1.193	1.152	2.345
	<b>Jumlah</b>	<b>27.608</b>	<b>26.551</b>	<b>54.159</b>

Sumber Data : Data Konsolidasi Bersih (DKB) Dirjend Kependudukan dan Pencatatan Sipil Kemendagri RI Semester II Tahun 2024



## Data Penduduk Kecamatan Lubuk Tarok Berdasarkan Jenis Kelamin



<b>Kode</b>	<b>Nagari/Desa</b>	<b>Laki-Laki</b>	<b>Perempuan</b>	<b>Jumlah</b>
13.03.07.2001	Lubuk Tarok	4.000	3.908	7.908
13.03.07.2002	Lalan	1.902	1.858	3.760
13.03.07.2003	Buluah Kasok	1.359	1.411	2.770
13.03.07.2004	Kampung Dalam	1.040	1.020	2.060
13.03.07.2005	Silongo	588	576	1.164
13.03.07.2006	Latang	536	498	1.034
	<b>Jumlah</b>	<b>9.425</b>	<b>9.271</b>	<b>18.696</b>

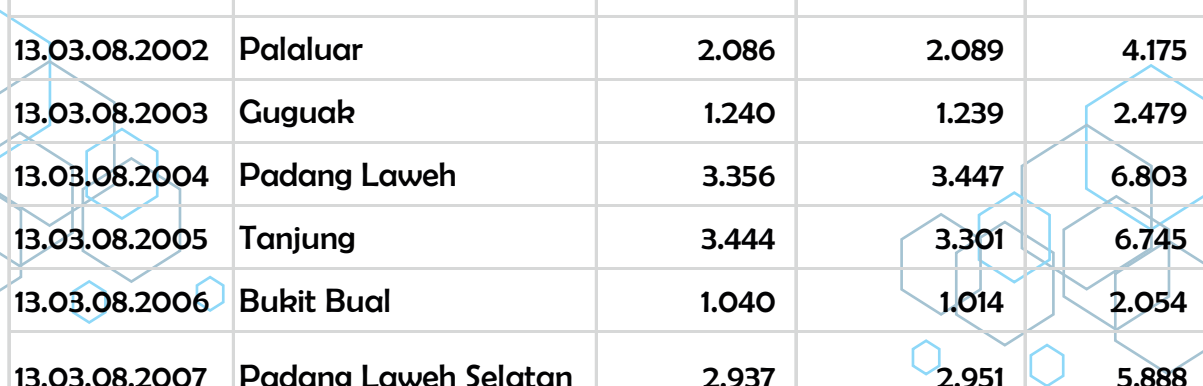
Sumber Data : Data Konsolidasi Bersih (DKB) Dirjend Kependudukan dan Pencatatan Sipil Kemendagri RI Semester II Tahun 2024



## Data Penduduk Kecamatan Koto VII Berdasarkan Jenis Kelamin



<b>Kode</b>	<b>Nagari/Desa</b>	<b>Laki-Laki</b>	<b>Perempuan</b>	<b>Jumlah</b>
13.03.08.2001	Limo Koto	5.730	5.753	11.483
13.03.08.2002	Palaluar	2.086	2.089	4.175
13.03.08.2003	Guguak	1.240	1.239	2.479
13.03.08.2004	Padang Laweh	3.356	3.447	6.803
13.03.08.2005	Tanjung	3.444	3.301	6.745
13.03.08.2006	Bukit Bual	1.040	1.014	2.054
13.03.08.2007	Padang Laweh Selatan	2.937	2.951	5.888
	<b>Jumlah</b>	<b>19.833</b>	<b>19.794</b>	<b>39.627</b>



Sumber Data : Data Konsolidasi Bersih (DKB) Dirjend Kependudukan dan Pencatatan Sipil Kemendagri RI Semester II Tahun 2024

**Data Penduduk Kecamatan Sumpur Kudus  
Berdasarkan Jenis Kelamin**

<b>Kode</b>	<b>Nagari/Desa</b>	<b>Laki-Laki</b>	<b>Perempuan</b>	<b>Jumlah</b>
13.03.09.2001	Silantai	1.017	1.038	2.055
13.03.09.2002	Sisawah	1.945	1.785	3.730
13.03.09.2003	Unggan	1.503	1.488	2.991
13.03.09.2004	Tanjung Bonai Aur	1.510	1.489	2.999
13.03.09.2005	Sumpur Kudus	1.837	1.972	3.809
13.03.09.2006	Tamparungo	1.043	1.023	2.066
13.03.09.2007	Kumanis	1.231	1.186	2.417
13.03.09.2008	Manganti	835	769	1.604
13.03.09.2009	Sumpur Kudus Selatan	978	863	1.841
13.03.09.2010	Tanjung Labuah	620	611	1.231
13.03.09.2011	Tanjung Bonai Aur	1.161	1.143	2.304
	<b>Jumlah</b>	<b>13.680</b>	<b>13.367</b>	<b>27.047</b>

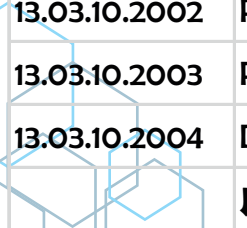
Sumber Data : Data Konsolidasi Bersih (DKB) Dirjend Kependudukan dan Pencatatan Sipil Kemendagri RI Semester II Tahun 2024



## Data Penduduk Kecamatan Kupitan Berdasarkan Jenis Kelamin



<b>Kode</b>	<b>Nagari/Desa</b>	<b>Laki-Laki</b>	<b>Perempuan</b>	<b>Jumlah</b>
13.03.10.2001	Batu Manjular	981	1.011	1.992
13.03.10.2002	Pamuatan	842	778	1.620
13.03.10.2003	Padang Sibusuk	3.871	3.908	7.779
13.03.10.2004	Desa Kampung Baru	835	847	1.682
	<b>Jumlah</b>	<b>6.529</b>	<b>6.544</b>	<b>13.073</b>



Sumber Data : Data Konsolidasi Bersih (DKB) Dirjend Kependudukan dan Pencatatan Sipil Kemendagri RI Semester II Tahun 2024



Data Kepala Keluarga per Kecamatan  
Berdasarkan Jenis Kelamin

<b>Kode</b>	<b>Kecamatan</b>	<b>Laki-Laki</b>	<b>Perempuan</b>	<b>Jumlah</b>
13.03.03	Tanjung Gadang	6.909	1.833	8.742
13.03.04	Sijunjung	12.631	2.964	15.595
13.03.05	IV Nagari	3.901	1.027	4.928
13.03.06	Kamang Baru	13.740	2.541	16.281
13.03.07	Lubuak Tarok	4.747	1.054	5.801
13.03.08	Koto VII	9.677	2.423	12.100
13.03.09	Sumpur Kudus	6.845	1.597	8.442
13.03.10	Kupitan	3.219	998	4.217
	<b>Jumlah</b>	<b>61.669</b>	<b>14.437</b>	<b>76.106</b>

Sumber Data : Data Konsolidasi Bersih (DKB) Dirjend Kependudukan dan Pencatatan Sipil Kemendagri RI Semester II Tahun 2024

Data Kepala Keluarga Kecamatan Tanjung Gadang  
Berdasarkan Jenis Kelamin

Kode	Nagari/Desa	Laki-Laki	Perempuan	Jumlah
13.03.03.2001	Timbulun	715	178	893
13.03.03.2002	Tanjung Gadang	1.838	561	2.399
13.03.03.2003	Taratak Baru	367	102	469
13.03.03.2004	Pulasan	956	281	1.237
13.03.03.2005	Langki	578	138	716
13.03.03.2006	Sibakur	485	105	590
13.03.03.2007	Tanjung Lolo	1.260	282	1.542
13.03.03.2008	Taratak Baru Utara	401	94	495
13.03.03.2009	Sinyamu	309	92	401
	<b>Jumlah</b>	<b>6.909</b>	<b>1.833</b>	<b>8.742</b>

Sumber Data : Data Konsolidasi Bersih (DKB) Dirjend Kependudukan dan Pencatatan Sipil Kemendagri RI Semester II Tahun 2024

Data Kepala Keluarga Kecamatan Sijunjung  
Berdasarkan Jenis Kelamin

Kode	Nagari/Desa	Laki-Laki	Perempuan	Jumlah
13.03.04.2001	Muaro	3.692	798	4.490
13.03.04.2002	Kandang Baru	630	129	759
13.03.04.2003	Silokek	405	76	481
13.03.04.2004	Pematang Panjang	1.949	453	2.402
13.03.04.2005	Solok Ambah	859	185	1.044
13.03.04.2006	Paru	528	136	664
13.03.04.2007	Durian Gadang	849	151	1.000
13.03.04.2008	Aie Angek	940	234	1.174
13.03.04.2009	Sijunjung	2.779	802	3.581
	<b>Jumlah</b>	<b>12.631</b>	<b>2.964</b>	<b>15.595</b>

Sumber Data : Data Konsolidasi Bersih (DKB) Dirjend Kependudukan dan Pencatatan Sipil Kemendagri RI Semester II Tahun 2024

Data Kepala Keluarga Kecamatan IV Nagari  
Berdasarkan Jenis Kelamin

<b>Kode</b>	<b>Nagari/Desa</b>	<b>Laki-Laki</b>	<b>Perempuan</b>	<b>Jumlah</b>
13.03.05.2001	Palangki	955	270	1.225
13.03.05.2002	Koto Baru	806	240	1.046
13.03.05.2003	Muaro Bodi	900	254	1.154
13.03.05.2004	Mundam Sakti	754	156	910
13.03.05.2005	Koto Tuo	486	107	593
	<b>Jumlah</b>	<b>3.901</b>	<b>1.027</b>	<b>4.928</b>

Sumber Data : Data Konsolidasi Bersih (DKB) Dirjend Kependudukan dan Pencatatan Sipil Kemendagri RI Semester II Tahun 2024

Data Kepala Keluarga Kecamatan Kamang Baru  
Berdasarkan Jenis Kelamin

<b>Kode</b>	<b>Nagari/Desa</b>	<b>Laki-Laki</b>	<b>Perempuan</b>	<b>Jumlah</b>
13.03.06.2001	Sungai Lansek	1.516	322	1.838
13.03.06.2002	Kamang	3.576	600	4.176
13.03.06.2003	Muaro Takuang	1.513	312	1.825
13.03.06.2004	Aie Amo	826	160	986
13.03.06.2005	Sungai Batuang	593	130	723
13.03.06.2006	Kunungan Parik Rantang	3.189	556	3.745
13.03.06.2007	Tanjung Kaliang	489	90	579
13.03.06.2008	Padang Tarok	589	117	706
13.03.06.2009	Siaur	421	87	508
13.03.06.2010	Lubuk Tarantang	465	54	519
13.03.06.2011	Maloro	563	113	676
	<b>Jumlah</b>	<b>13.740</b>	<b>2.541</b>	<b>16.281</b>

Sumber Data : Data Konsolidasi Bersih (DKB) Dirjend Kependudukan dan Pencatatan Sipil Kemendagri RI Semester II Tahun 2024



Data Kepala Keluarga Kecamatan Lubuk Tarok  
Berdasarkan Jenis Kelamin



<b>Kode</b>	<b>Nagari/Desa</b>	<b>Laki-Laki</b>	<b>Perempuan</b>	<b>Jumlah</b>
13.03.07.2001	Lubuak Tarok	2.037	443	2.480
13.03.07.2002	Lalan	923	191	1.114
13.03.07.2003	Buluah Kasok	681	177	858
13.03.07.2004	Kampung Dalam	517	127	644
13.03.07.2005	Silongo	292	70	362
13.03.07.2006	Latang	297	46	343
	<b>Jumlah</b>	<b>4.747</b>	<b>1.054</b>	<b>5.801</b>

Sumber Data : Data Konsolidasi Bersih (DKB) Dirjend Kependudukan dan Pencatatan Sipil Kemendagri RI Semester II Tahun 2024

Data Kepala Keluarga Kecamatan Koto VII  
Berdasarkan Jenis Kelamin

Kode	Nagari/Desa	Laki-Laki	Perempuan	Jumlah
13.03.08.2001	Limo Koto	2.782	696	3.478
13.03.08.2002	Palaluar	997	280	1.277
13.03.08.2003	Guguak	606	151	757
13.03.08.2004	Padang Laweh	1.720	449	2.169
13.03.08.2005	Tanjung	1.655	396	2.051
13.03.08.2006	Bukit Bual	508	127	635
13.03.08.2007	Padang Laweh Selatan	1.409	324	1.733
	<b>Jumlah</b>	<b>9.677</b>	<b>2.423</b>	<b>12.100</b>

Sumber Data : Data Konsolidasi Bersih (DKB) Dirjend Kependudukan dan Pencatatan Sipil Kemendagri RI Semester II Tahun 2024

Data Kepala Keluarga Kecamatan Kupitan  
Berdasarkan Jenis Kelamin

Kode	Nagari/Desa	Laki-Laki	Perempuan	Jumlah
13.03.09.2001	Silantai	544	110	654
13.03.09.2002	Sisawah	940	212	1.152
13.03.09.2003	Unggan	743	174	917
13.03.09.2004	Tanjung Bonai Aur	765	172	937
13.03.09.2005	Sumpur Kudus	939	272	1.211
13.03.09.2006	Tamparungo	555	126	681
13.03.09.2007	Kumanis	597	155	752
13.03.09.2008	Manganti	374	87	461
13.03.09.2009	Sumpur Kudus Selatan	457	100	557
13.03.09.2010	Tanjung Labuah	348	67	415
13.03.09.2011	Tanjung Bonai Aur Selatan	583	122	705
<b>13.03.09</b>	<b>Jumlah</b>	<b>6.845</b>	<b>1.597</b>	<b>8.442</b>

Sumber Data : Data Konsolidasi Bersih (DKB) Dirjend Kependudukan dan Pencatatan Sipil Kemendagri RI Semester II Tahun 2024



Data Kepala Keluarga Kecamatan Kupitan  
Berdasarkan Jenis Kelamin



Kode	Nagari/Desa	Laki-Laki	Perempuan	Jumlah
13.03.10.2001	Batu Manjular	486	150	636
13.03.10.2002	Pamuatan	424	118	542
13.03.10.2003	Padang Sibusuk	1.900	587	2.487
13.03.10.2004	Desa Kampung Baru	409,00	143,00	552,00
	<b>Jumlah</b>	<b>3.219</b>	<b>998</b>	<b>4.217</b>

Sumber Data : Data Konsolidasi Bersih (DKB) Dirjend Kependudukan dan Pencatatan Sipil Kemendagri RI Semester II Tahun 2024

## Data Rekapitulasi Kepadatan Penduduk Kabupaten Sijunjung

<b>Kode</b>	<b>Kecamatan</b>	<b>Jumlah Penduduk</b>	<b>Luas Wilayah</b>	<b>Kepadatan Penduduk</b>
13.03.03	Tanjung Gadang	28.142	460	61
13.03.04	Sijunjung	50.545	748	68
13.03.05	IV Nagari	16.034	96	167
13.03.06	Kamang Baru	54.159	838	65
13.03.07	Lubuak Tarok	18.696	188	99
13.03.08	Koto VII	39.627	144	275
13.03.09	Sumpur Kudus	27.047	575	47
13.03.10	Kupitan	13.073	82	159
	<b>Jumlah</b>	<b>247.323</b>	<b>3.131</b>	<b>79</b>

Sumber Data : Data Konsolidasi Bersih (DKB) Dirjend Kependudukan dan Pencatatan Sipil Kemendagri RI Semester II Tahun 2024

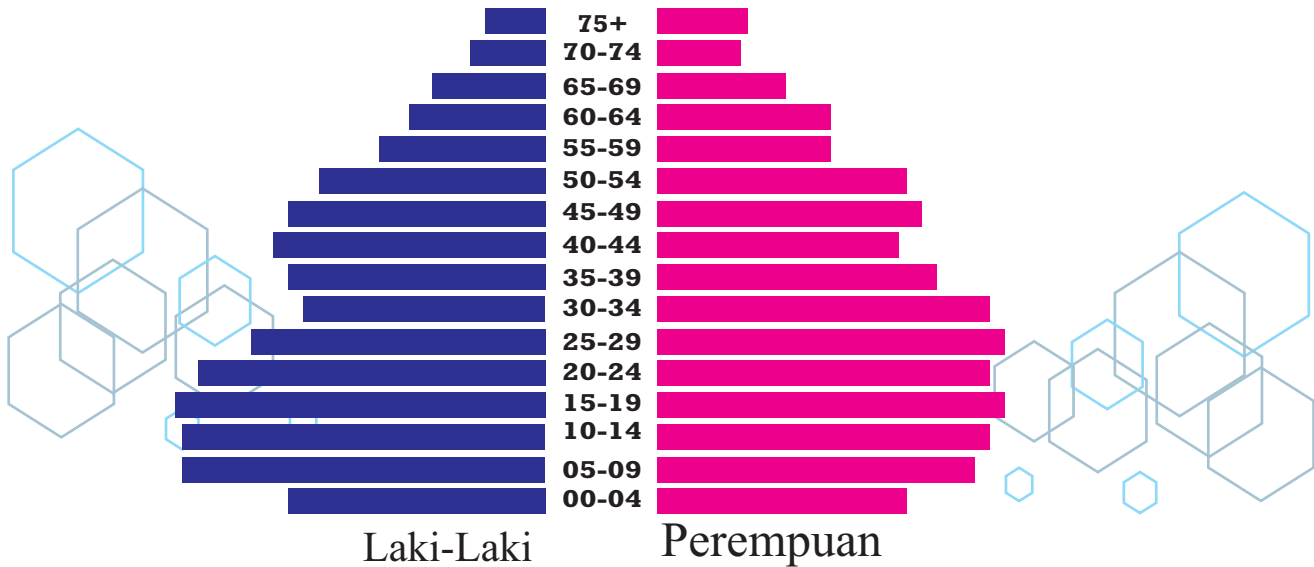
Data Rekapitulasi Penduduk Kabupaten Sijunjung  
Berdasarkan Umur dan Jenis Kelamin

Kelompok Umur	Laki-Laki	Perempuan	Jumlah
00-04	8.572	8.151	16.723
05-09	11.272	10.586	21.858
10-14	12.060	11.018	23.078
15-19	12.187	11.456	23.643
20-24	11.467	11.042	22.509
25-29	9.787	9.187	18.974
30-34	7.888	7.880	15.768
35-39	8.501	8.646	17.147
40-44	9.118	8.960	18.078
45-49	8.389	8.191	16.580
50-54	7.380	7.171	14.551
55-59	5.428	5.696	11.124
60-64	4.464	4.782	9.246
65-69	3.716	4.210	7.926
70-74	2.533	2.641	5.174
75+	1.910	3.034	4.944
<b>Jumlah</b>	<b>124.672</b>	<b>122.651</b>	<b>247.323</b>

Sumber Data : Data Konsolidasi Bersih (DKB) Dirjend Kependudukan dan Pencatatan Sipil Kemendagri RI Semester II Tahun 2024



## Piramida Penduduk Kabupaten Sijunjung Semester II Tahun 2024



Data Rekapitulasi Penduduk Kecamatan Tanjung Gadang  
Berdasarkan Umur dan Jenis Kelamin

<b>Kelompok Umur</b>	<b>Laki-Laki</b>	<b>Perempuan</b>	<b>Jumlah</b>
00-04	983	950	1.933
05-09	1.370	1.283	2.653
10-14	1.410	1.230	2.640
15-19	1.382	1.312	2.694
20-24	1.293	1.279	2.572
25-29	1.089	1.047	2.136
30-34	861	942	1.803
35-39	1.007	970	1.977
40-44	1.017	1.009	2.026
45-49	921	940	1.861
50-54	795	815	1.610
55-59	603	592	1.195
60-64	474	541	1.015
65-69	412	462	874
70-74	281	291	572
75+	202	379	581
<b>Jumlah</b>	<b>14.100</b>	<b>14.042</b>	<b>28.142</b>

Sumber Data : Data Konsolidasi Bersih (DKB) Dirjend Kependudukan dan Pencatatan Sipil Kemendagri RI Semester II Tahun 2024

Data Rekapitulasi Penduduk Kecamatan Sijunjung  
Berdasarkan Umur dan Jenis Kelamin

Kelompok Umur	Laki-Laki	Perempuan	Jumlah
00-04	1.783	1.642	3.425
05-09	2.253	2.152	4.405
10-14	2.521	2.266	4.787
15-19	2.412	2.222	4.634
20-24	2.249	2.098	4.347
25-29	1.999	1.874	3.873
30-34	1.534	1.548	3.082
35-39	1.712	1.772	3.484
40-44	1.884	1.869	3.753
45-49	1.672	1.700	3.372
50-54	1.566	1.543	3.109
55-59	1.209	1.264	2.473
60-64	954	1.042	1.996
65-69	814	855	1.669
70-74	514	558	1.072
75+	430	634	1.064
<b>Jumlah</b>	<b>25.506</b>	<b>25.039</b>	<b>50.545</b>

Sumber Data : Data Konsolidasi Bersih (DKB) Dirjend Kependudukan dan Pencatatan Sipil Kemendagri RI Semester II Tahun 2024

Data Rekapitulasi Penduduk Kecamatan IV Nagari  
Berdasarkan Umur dan Jenis Kelamin

	<b>Laki-Laki</b>	<b>Perempuan</b>	<b>Jumlah</b>
00-04	478	456	934
05-09	706	663	1.369
10-14	715	730	1.445
15-19	842	795	1.637
20-24	784	667	1.451
25-29	625	646	1.271
30-34	494	459	953
35-39	484	485	969
40-44	518	571	1.089
45-49	579	557	1.136
50-54	560	580	1.140
55-59	367	400	767
60-64	287	332	619
65-69	262	296	558
70-74	164	212	376
75+	126	194	320
<b>Jumlah</b>	<b>7.991</b>	<b>8.043</b>	<b>16.034</b>

Sumber Data : Data Konsolidasi Bersih (DKB) Dirjend Kependudukan dan Pencatatan Sipil Kemendagri RI Semester II Tahun 2024

Data Rekapitulasi Penduduk Kecamatan Kamang Baru  
Berdasarkan Umur dan Jenis Kelamin

<b>Kelompok Umur</b>	<b>Laki-Laki</b>	<b>Perempuan</b>	<b>Jumlah</b>
00-04	2.085	1.948	4.033
05-09	2.712	2.494	5.206
10-14	2.708	2.456	5.164
15-19	2.536	2.445	4.981
20-24	2.395	2.443	4.838
25-29	2.247	2.136	4.383
30-34	1.898	1.985	3.883
35-39	2.101	2.094	4.195
40-44	2.199	1.989	4.188
45-49	1.765	1.678	3.443
50-54	1.541	1.456	2.997
55-59	1.164	1.198	2.362
60-64	889	865	1.754
65-69	645	683	1.328
70-74	451	340	791
75+	272	341	613
<b>Jumlah</b>	<b>27.608</b>	<b>26.551</b>	<b>54.159</b>

Sumber Data : Data Konsolidasi Bersih (DKB) Dirjend Kependudukan dan Pencatatan Sipil Kemendagri RI Semester II Tahun 2024

Data Rekapitulasi Penduduk Kecamatan Lubuk Tarok  
Berdasarkan Umur dan Jenis Kelamin

<b>Kelompok Umur</b>	<b>Laki-Laki</b>	<b>Perempuan</b>	<b>Jumlah</b>
00-04	668	625	1.293
05-09	796	760	1.556
10-14	848	779	1.627
15-19	948	830	1.778
20-24	947	872	1.819
25-29	715	700	1.415
30-34	520	546	1.066
35-39	573	575	1.148
40-44	622	698	1.320
45-49	691	645	1.336
50-54	548	524	1.072
55-59	392	378	770
60-64	367	371	738
65-69	338	383	721
70-74	267	293	560
75+	185	292	477
<b>Jumlah</b>	<b>9.425</b>	<b>9.271</b>	<b>18.696</b>

Sumber Data : Data Konsolidasi Bersih (DKB) Dirjend Kependudukan dan Pencatatan Sipil Kemendagri RI Semester II Tahun 2024

Data Rekapitulasi Penduduk Kecamatan Koto VII  
Berdasarkan Umur dan Jenis Kelamin

<b>Kelompok Umur</b>	<b>Laki-Laki</b>	<b>Perempuan</b>	<b>Jumlah</b>
00-04	1.333	1.372	2.705
05-09	1.910	1.704	3.614
10-14	2.031	1.802	3.833
15-19	1.940	1.921	3.861
20-24	1.816	1.842	3.658
25-29	1.524	1.404	2.928
30-34	1.348	1.289	2.637
35-39	1.362	1.383	2.745
40-44	1.422	1.372	2.794
45-49	1.290	1.209	2.499
50-54	1.078	1.087	2.165
55-59	818	901	1.719
60-64	709	818	1.527
65-69	578	724	1.302
70-74	394	408	802
75+	280	558	838
<b>Jumlah</b>	<b>19.833</b>	<b>19.794</b>	<b>39.627</b>

Sumber Data : Data Konsolidasi Bersih (DKB) Dirjend Kependudukan dan Pencatatan Sipil Kemendagri RI Semester II Tahun 2024

Data Rekapitulasi Penduduk Kecamatan Sumpur Kudus  
Berdasarkan Umur dan Jenis Kelamin

<b>Kelompok Umur</b>	<b>Laki-Laki</b>	<b>Perempuan</b>	<b>Jumlah</b>
00-04	894	820	1.714
05-09	1.034	1.044	2.078
10-14	1.198	1.167	2.365
15-19	1.434	1.290	2.724
20-24	1.334	1.249	2.583
25-29	1.082	930	2.012
30-34	852	806	1.658
35-39	894	961	1.855
40-44	1.001	1.000	2.001
45-49	1.043	982	2.025
50-54	832	735	1.567
55-59	570	586	1.156
60-64	479	510	989
65-69	441	547	988
70-74	309	326	635
75+	283	414	697
<b>Jumlah</b>	<b>13.680</b>	<b>13.367</b>	<b>27.047</b>

Sumber Data : Data Konsolidasi Bersih (DKB) Dirjend Kependudukan dan Pencatatan Sipil Kemendagri RI Semester II Tahun 2024

Data Rekapitulasi Penduduk Kecamatan Kupitan  
Berdasarkan Umur dan Jenis Kelamin

<b>Kelompok Umur</b>	<b>Laki-Laki</b>	<b>Perempuan</b>	<b>Jumlah</b>
00-04	348	338	686
05-09	491	486	977
10-14	629	588	1.217
15-19	693	641	1.334
20-24	649	592	1.241
25-29	506	450	956
30-34	381	305	686
35-39	368	406	774
40-44	455	452	907
45-49	428	480	908
50-54	460	431	891
55-59	305	377	682
60-64	305	303	608
65-69	226	260	486
70-74	153	213	366
75+	132	222	354
<b>Jumlah</b>	<b>6.529</b>	<b>6.544</b>	<b>13.073</b>

Sumber Data : Data Konsolidasi Bersih (DKB) Dirjend Kependudukan dan Pencatatan Sipil Kemendagri RI Semester II Tahun 2024

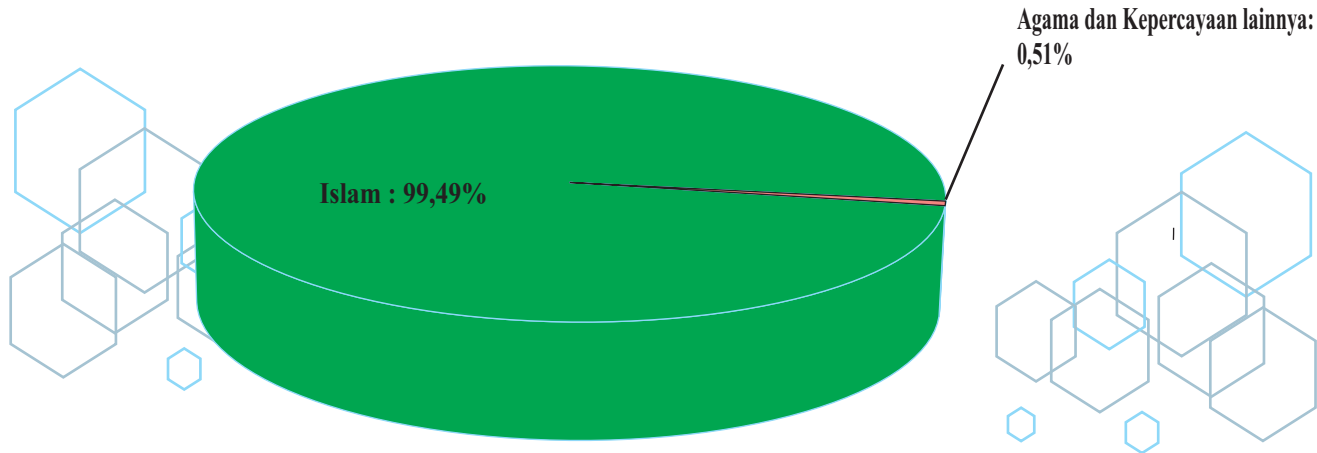
Rekapitulasi Jumlah Penduduk Kabupaten Sijunjung  
Berdasarkan Agama dan Jenis Kelamin

No.	Agama	Laki-Laki	Perempuan	Jumlah
1	Islam	124.023	122.038	246.061
2	Kristen	499	454	953
3	Khatolik	144	156	300
4	Hindu	5	2	7
5	Budha	1	1	2
6	Kepercayaan	-	-	-
7	Khonghucu	-	-	-
	<b>Jumlah</b>	<b>124.672</b>	<b>122.651</b>	<b>247.323</b>

Sumber Data : Data Konsolidasi Bersih (DKB) Dirjend Kependudukan dan Pencatatan Sipil Kemendagri RI Semester II Tahun 2024



## Grafik Penduduk Kabupaten Sijunjung Berdasarkan Agama



Sumber Data : Data Konsolidasi Bersih (DKB) Dirjend Kependudukan dan Pencatatan Sipil Kemendagri RI Semester II Tahun 2024

Rekapitulasi Jumlah Penduduk Kabupaten Sijunjung  
Berdasarkan Agama dan Jenis Kelamin

Kode	Kecamatan	Islam	Kristen	Khato lik	Hin du	Bud ha	Keperc aya an	Khong hucu	Jumlah
13.03.03	Tanjung Gadang	28.135	7	-	-	-	-	-	28.142
13.03.04	Sijunjung	50.259	187	97	-	2	-	-	50.545
13.03.05	IV Nagari	16.023	9	2	-	-	-	-	16.034
13.03.06	Kamang Baru	53.311	675	166	7	-	-	-	54.159
13.03.07	Lubuak Tarok	18.682	3	11	-	-	-	-	18.696
13.03.08	Koto VII	39.625	2	-	-	-	-	-	39.627
13.03.09	Sumpur Kudus	27.044	3	-	-	-	-	-	27.047
13.03.10	Kupitan	12.982	67	24	-	-	-	-	13.073
<b>1303</b>	<b>Kab. Sijunjung</b>	<b>246.061</b>	<b>953</b>	<b>300</b>	<b>7</b>	<b>2</b>	<b>-</b>	<b>-</b>	<b>247.323</b>

Sumber Data : Data Konsolidasi Bersih (DKB) Dirjend Kependudukan dan Pencatatan Sipil Kemendagri RI Semester II Tahun 2024

Rekapitulasi Jumlah Penduduk Kabupaten Sijunjung  
Berdasarkan Agama dan Jenis Kelamin

No	Status Perkawinan	Laki-Laki	Perempuan	Jumlah
1	Belum Kawin	64.240	52.552	116.792
2	Kawin	57.466	58.293	115.759
3	Cerai Hidup	1.362	2.402	3.764
4	Cerai Mati	1.604	9.404	11.008
	<b>Jumlah</b>	<b>124.672</b>	<b>122.651</b>	<b>247.323</b>

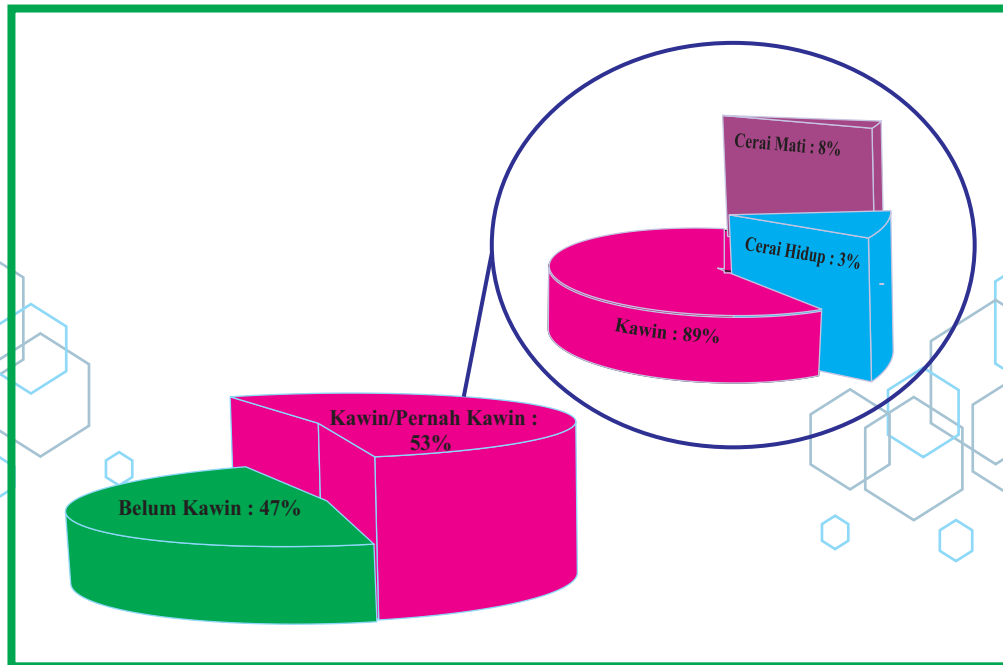
Sumber Data : Data Konsolidasi Bersih (DKB) Dirjend Kependudukan dan Pencatatan Sipil Kemendagri RI Semester II Tahun 2024

Rekapitulasi Jumlah Penduduk Kabupaten Sijunjung  
Berdasarkan Agama per Kecamatan

Kode	Kecamatan	Belum Kawin	Kawin	Cerai Hidup	Cerai Mati	Jumlah
13.03.03	Tanjung Gadang	13.326	13.102	413	1.301	28.142
13.03.04	Sijunjung	23.930	23.474	863	2.278	50.545
13.03.05	IV Nagari	7.697	7.245	273	819	16.034
13.03.06	Kamang Baru	25.520	26.090	599	1.950	54.159
13.03.07	Lubuak Tarok	8.618	9.030	257	791	18.696
13.03.08	Koto VII	18.843	18.268	741	1.775	39.627
13.03.09	Sumpur Kudus	12.648	12.737	352	1.310	27.047
13.03.10	Kupitan	6.210	5.813	266	784	13.073
<b>1303</b>	<b>Kab. Sijunjung</b>	<b>116.792</b>	<b>115.759</b>	<b>3.764</b>	<b>11.008</b>	<b>247.323</b>

Sumber Data : Data Konsolidasi Bersih (DKB) Dirjend Kependudukan dan Pencatatan Sipil Kemendagri RI Semester II Tahun 2024

## Grafik Penduduk Kabupaten Sijunjung Berdasarkan Status Perkawinan



Sumber Data : Data Konsolidasi Bersih (DKB) Dirjend Kependudukan dan Pencatatan Sipil Kemendagri RI Semester II Tahun 2024

Rekapitulasi Jumlah Penduduk Kabupaten Sijunjung  
Berdasarkan Tingkat Pendidikan

No	Pendidikan	Laki-Laki	Perempuan	Jumlah
1	Tdk/Blm Sekolah	35.949	33.789	69.738
2	Belum Tamat SD	18.052	15.909	33.961
3	Tamat SD Sederajat	28.887	27.837	56.724
4	SLTP Sederajat	17.609	16.671	34.280
5	SLTA Sederajat	19.177	18.963	38.140
6	Diploma I/II	409	971	1.380
7	Akademi/DIPL.III/S. Muda	853	1.912	2.765
8	Diploma IV/Strata I	3.533	6.388	9.921
7	Strata II	201	210	411
8	Strata III	2	1	3
	<b>Jumlah</b>	<b>124.672</b>	<b>122.651</b>	<b>247.323</b>

Sumber Data : Data Konsolidasi Bersih (DKB) Dirjend Kependudukan dan Pencatatan Sipil Kemendagri RI Semester II Tahun 2024

Rekapitulasi Jumlah Penduduk Kabupaten Sijunjung  
Berdasarkan Tingkat Pendidikan per Kecamatan

Kode	Kecamatan	Tidak Blm Sekolah	Blm Tamat SD	Tamat SD	SLTP Sede rajat	SLTA Sede rajat	D1/D2	D.III	D.IV/S1	S2	S3	Jumlah
13.03.03	Tanjung Gadang	8.453	4.452	7.181	3.814	3.253	76	191	708	14	-	28.142
13.03.04	Sijunjung	13.323	7.084	10.098	6.233	9.080	362	840	3.310	212	3	50.545
13.03.05	IV Nagari	4.175	1.996	2.797	2.711	3.150	105	232	831	37	-	16.034
13.03.06	Kamang Baru	17.242	6.865	13.314	7.520	7.119	207	433	1.423	36	-	54.159
13.03.07	Lubuk Tarok	5.021	2.576	4.943	2.896	2.390	75	144	635	16	-	18.696
13.03.08	Koto VII	11.737	5.761	8.928	5.040	6.077	258	387	1.391	48	-	39.627
13.03.09	Sumpur Kudus	7.084	3.592	7.231	4.191	3.689	143	248	850	19	-	27.047
13.03.10	Kupitan	2.703	1.635	2.232	1.875	3.382	154	290	773	29	-	13.073
<b>1303</b>	<b>Kab. Sijunjung</b>	<b>69.738</b>	<b>33.961</b>	<b>56.724</b>	<b>34.280</b>	<b>38.140</b>	<b>1.380</b>	<b>2.765</b>	<b>9.921</b>	<b>411</b>	<b>3</b>	<b>247.323</b>

Sumber Data : Data Konsolidasi Bersih (DKB) Dirjend Kependudukan dan Pencatatan Sipil Kemendagri RI Semester II Tahun 2024

Rekapitulasi Jumlah Penduduk Penyandang Disabilitas  
Kabupaten Sijunjung

No	Disabilitas	Laki-Laki	Perempuan	Jumlah
1	Disabilitas Fisik	55	27	82
2	Disabilitas Netra/Buta	41	14	55
3	Disabilitas Rungu/Wicara	72	61	133
4	Disabilitas Mental/Jiwa	373	197	570
5	Disabilitas Fisik Dan Mental	14	13	27
6	Disabilitas Lainnya	34	25	59
<b>Jumlah</b>		<b>589</b>	<b>337</b>	<b>926</b>

Sumber Data : Data Konsolidasi Bersih (DKB) Dirjend Kependudukan dan Pencatatan Sipil Kemendagri RI Semester II Tahun 2024

Rekapitulasi Jumlah Penduduk Kabupaten Sijunjung  
Berdasarkan Golongan Darah

No	Golongan Darah	Laki-Laki	Perempuan	Jumlah
1	A	9.475	9.964	19.439
2	B	7.486	7.904	15.390
3	AB	3.660	3.456	7.116
4	O	11.630	9.789	21.419
5	A+	1.418	1.360	2.778
6	A-	6	16	22
7	B+	800	837	1.637
8	B-	8	14	22
9	AB+	256	271	527
10	AB-	10	16	26
11	O+	732	784	1.516
12	O-	65	68	133
13	Tidak Tahu	89.126	88.172	177.298
	<b>Jumlah</b>	<b>124.672</b>	<b>122.651</b>	<b>247.323</b>

Sumber Data : Data Konsolidasi Bersih (DKB) Data Kependudukan dan Pencatatan Sipil Kemendagri RI Semester II Tahun 2024

Rekapitulasi Jumlah Penduduk Kabupaten Sijunjung  
Berdasarkan Golongan Darah per Kecamatan

Kode	Kecamatan	A	B	AB	O	A+	A-	B+	B-	AB+	AB-	O+	O-	Tidak Tahu	Jumlah
13.03.03	Tanjung Gadang	1.918	2.031	777	2.210	300	7	174	3	54	3	133	16	20.516	28.142
13.03.04	Sijunjung	4.370	3.455	1.617	5.001	609	2	375	6	104	3	340	18	34.645	50.545
13.03.05	IV Nagari	1.330	1.132	548	1.417	173	2	125	-	37	-	96	9	11.165	16.034
13.03.06	Kamang Baru	3.413	3.008	1.319	4.645	366	4	250	7	65	10	228	43	40.801	54.159
13.03.07	Lubuak Tarok	1.446	1.076	515	1.426	276	-	161	4	58	-	147	8	13.579	18.696
13.03.08	Koto VII	3.345	2.482	1.222	3.326	498	3	309	-	111	3	297	21	28.010	39.627
13.03.09	Sumpur Kudus	2.248	1.294	643	1.823	431	2	213	-	89	6	233	11	20.054	27.047
13.03.10	Kupitan	1.369	912	475	1.571	125	2	30	2	9	1	42	7	8.528	13.073
<b>1303</b>	<b>Kab. Sijunjung</b>	<b>19.439</b>	<b>15.390</b>	<b>7.116</b>	<b>21.419</b>	<b>2.778</b>	<b>22</b>	<b>1.637</b>	<b>22</b>	<b>527</b>	<b>26</b>	<b>1.516</b>	<b>133</b>	<b>177.298</b>	<b>247.323</b>

Sumber Data : Data Konsolidasi Bersih (DKB) Dirjend Kependudukan dan Pencatatan Sipil Kemendagri RI Semester II Tahun 2024

## Rekapitulasi Kepemilikan Kartu Keluarga Kabupaten Sijunjung

Kode	Kecamatan	Kepala Keluarga			Kepemilikan Kartu keluarga			Persentase Kepemilikan
		L	P	Jumlah	L	P	Jumlah	
13.03.03	Tanjung Gadang	6.909	1.833	8.742	6.900	1.826	8.726	99,82
13.03.04	Sijunjung	12.631	2.964	15.595	12.618	2.956	15.574	99,87
13.03.05	IV Nagari	3.901	1.027	4.928	3.900	1.020	4.920	99,84
13.03.06	Kamang Baru	13.740	2.541	16.281	13.727	2.525	16.252	99,82
13.03.07	Lubuak Tarok	4.747	1.054	5.801	4.746	1.048	5.794	99,88
13.03.08	Koto VII	9.677	2.423	12.100	9.671	2.415	12.086	99,88
13.03.09	Sumpur Kudus	6.845	1.597	8.442	6.839	1.591	8.430	99,86
13.03.10	Kupitan	3.219	998	4.217	3.214	995	4.209	99,81
<b>1303</b>	<b>Kab. Sijunjung</b>	<b>61.669</b>	<b>14.437</b>	<b>76.106</b>	<b>61.615</b>	<b>14.376</b>	<b>75.991</b>	<b>99,85</b>

Sumber Data : Data Konsolidasi Bersih (DKB) Dirjend Kependudukan dan Pencatatan Sipil Kemendagri RI Semester II Tahun 2024

## Rekapitulasi Kepemilikan KTP-el Kabupaten Sijunjung

Kode	Kecamatan	Wajib KTP			Perekaman			Kepemilikan		
		L	P	Jumlah	L	P	Jumlah	L	P	Jumlah
13.03.03	Tanjung Gadang	9.775	10.043	19.818	9.538	9.898	19.436	9.459	9.774	19.233
13.03.04	Sijunjung	18.001	18.069	36.070	17.654	17.807	35.461	17.579	17.718	35.297
13.03.05	IV Nagari	5.739	5.871	11.610	5.641	5.800	11.441	5.608	5.756	11.364
13.03.06	Kamang Baru	19.081	18.675	37.756	18.676	18.374	37.050	18.506	18.192	36.698
13.03.07	Lubuk Tarok	6.767	6.784	13.551	6.624	6.698	13.322	6.554	6.631	13.185
13.03.08	Koto VII	13.784	14.180	27.964	13.492	13.960	27.452	13.388	13.819	27.207
13.03.09	Sumpur Kudus	10.011	9.855	19.866	9.810	9.732	19.542	9.668	9.598	19.266
13.03.10	Kupitan	4.789	4.867	9.656	4.698	4.821	9.519	4.660	4.785	9.445
<b>1303</b>	<b>Kab. Sijunjung</b>	<b>87.947</b>	<b>88.344</b>	<b>176.291</b>	<b>86.133</b>	<b>87.090</b>	<b>173.223</b>	<b>85.422</b>	<b>86.273</b>	<b>171.695</b>

Sumber Data : Data Konsolidasi Bersih (DKB) Dirjend Kependudukan dan Pencatatan Sipil Kemendagri RI Semester II Tahun 2024

Rekapitulasi Kepemilikan Akte Kelahiran  
Kabupaten Sijunjung Penduduk Usia 0- 17 Tahun

Kode	Kecamatan	Anak Umur 0-17 tahun			Kepemilikan		
		L	P	Jumlah	L	P	Jumlah
13.03.03	Tanjung Cadang	4.594	4.282	8.876	4.588	4.277	8.865
13.03.04	Sijunjung	7.988	7.426	15.414	7.984	7.417	15.401
13.03.05	IV Nagari	2.400	2.333	4.733	2.397	2.328	4.725
13.03.06	Kamang Baru	9.053	8.366	17.419	8.912	8.250	17.162
13.03.07	Lubuak Tarok	2.858	2.645	5.503	2.819	2.611	5.430
13.03.08	Koto VII	6.428	6.011	12.439	6.303	5.906	12.209
13.03.09	Sumpur Kudus	3.979	3.806	7.785	3.953	3.775	7.728
13.03.10	Kupitan	1.889	1.805	3.694	1.885	1.800	3.685
<b>1303</b>	<b>Kab. Sijunjung</b>	<b>39.189</b>	<b>36.674</b>	<b>75.863</b>	<b>38.841</b>	<b>36.364</b>	<b>75.205</b>

Sumber Data : Data Konsolidasi Bersih (DKB) Dirjend Kependudukan dan Pencatatan Sipil Kemendagri RI Semester II Tahun 2024

Rekapitulasi Kepemilikan Kartu Identitas Anak (KIA)  
Kabupaten Sijunjung

Kode	Kecamatan	Wajib KIA			Kepemilikan		
		L	P	Jumlah	L	P	Jumlah
13.03.03	Tanjung Gadang	4.325	3.999	8.324	2.143	2.050	4.193
13.03.04	Sijunjung	7.504	6.970	14.474	4.592	4.327	8.919
13.03.05	IV Nagari	2.251	2.172	4.423	1.462	1.404	2.866
13.03.06	Kamang Baru	8.527	7.876	16.403	4.954	4.717	9.671
13.03.07	Lubuak Tarok	2.658	2.487	5.145	1.758	1.677	3.435
13.03.08	Koto VII	6.049	5.613	11.662	3.109	3.035	6.144
13.03.09	Sumpur Kudus	3.669	3.512	7.181	2.047	2.039	4.086
13.03.10	Kupitan	1.740	1.677	3.417	1.003	1.011	2.014
<b>1303</b>	<b>Kab. Sijunjung</b>	<b>36.723</b>	<b>34.306</b>	<b>71.029</b>	<b>21.068</b>	<b>20.260</b>	<b>41.328</b>

Sumber Data : Data Konsolidasi Bersih (DKB) Dirjend Kependudukan dan Pencatatan Sipil Kemendagri RI Semester II Tahun 2024