



DATA AGREGAT KEPENDUDUKAN KABUPATEN PADANG PARIAMAN

SEMESTER I TAHUN 2025



KATA PENGANTAR

Berdasarkan Pasal 58 ayat (4) Undang-Undang Nomor 24 Tahun 2013 tentang perubahan atas Undang-Undang Nomor 23 Tahun 2006 tentang Administrasi Kependudukan menyebutkan bahwa data kependudukan yang digunakan untuk semua keperluan adalah data kependudukan dari kementerian yang bertanggung jawab dalam urusan pemerintahan dalam negeri (Kementerian Dalam Negeri), antara lain untuk pelayanan publik, perencanaan pembangunan, alokasi anggaran, pembangunan demokrasi, dan penegakan hukum serta pencegahan kriminalitas.

Data kependudukan yang dapat disajikan dan dimanfaatkan untuk kepentingan apapun dimaksud adalah data kependudukan yang sudah dikonsolidasikan dan dibersihkan oleh Direktorat Jenderal Kependudukan dan Pencatatan Sipil Kementerian Dalam Negeri.

Direktorat Jenderal Kependudukan dan Pencatatan Sipil Kementerian Dalam Negeri menyajikan data kependudukan nasional, Provinsi dan Kabupaten/Kota persemester dimana data diterbitkan 2 (dua) Kali dalam 1 (satu) Tahun yaitu data tanggal 30 Juni dan semester 2 (dua) diterbitkan data tanggal 31 Desember. Data Agregat Kependudukan semester I tahun 2025 Kabupaten Padang Pariaman yang telah ditetapkan oleh Direktorat Jenderal Kependudukan dan Pencatatan Sipil Kementerian Dalam Negeri Republik Indonesia sebanyak 459,913 jiwa, dengan rincian Laki-laki berjumlah 231,539 jiwa dan Perempuan berjumlah 228,374 jiwa.

Akhir kata, kami ucapkan terima kasih kepada semua jajaran atau pihak yang telah turut membantu tersusunnya Buku Data Agregat Kependudukan Semester I Tahun 2025. Semoga ini bermanfaat untuk semua pihak.

Pariaman

11 Agustus 2025

**Kepala Dinas Kependudukan dan Pencatatan Sipil
Kabupaten Padang Pariaman**



INDRA UTAMA, AP, M.Si
NIP. 197501011993111002

DAFTAR ISI

KATA PENGANTAR.....	i
DAFTAR ISI	ii
DAFTAR GRAFIK.....	iii
BAB I REKAPITULASI JUMLAH PENDUDUK KABUPATEN PADANG PARIAMAN.....	1
1. REKAPITULASI JUMLAH PENDUDUK MENURUT JENIS KELAMIN.....	2
2. REKAPITULASI JUMLAH PENDUDUK MENURUT AGAMA.....	3
3. REKAPITULASI JUMLAH PENDUDUK MENURUT STATUS KAWIN.....	4
4. REKAPITULASI JUMLAH PENDUDUK MENURUT KELOMPOK UMUR	5
5. REKAPITULASI JUMLAH PENDUDUK MENURUT PENDIDIKAN	6
6. REKAPITULASI JUMLAH PENDUDUK MENURUT PEKERJAAN.....	7
7. REKAPITULASI JUMLAH PENDUDUK MENURUT GOLONGAN DARAH.....	8
BAB II REKAPITULASI JUMLAH PENDUDUK KECAMATAN.....	9
1. REKAPITULASI JUMLAH PENDUDUK KECAMATAN MENURUT LUAS WILAYAH	10
2. REKAPITULASI JUMLAH PENDUDUK KECAMATAN MENURUT JENIS KELAMIN	11
3. REKAPITULASI JUMLAH PENDUDUK KECAMATAN MENURUT AGAMA	12
4. REKAPITULASI JUMLAH PENDUDUK KECAMATAN MENURUT STATUS KAWIN	13
5. REKAPITULASI JUMLAH PENDUDUK KECAMATAN MENURUT KELOMPOK UMUR	14
6. REKAPITULASI JUMLAH PENDUDUK KECAMATAN MENURUT PENDIDIKAN	15
7. REKAPITULASI JUMLAH PENDUDUK KECAMATAN MENURUT PEKERJAAN	16
8. REKAPITULASI JUMLAH PENDUDUK KECAMATAN MENURUT GOLONGAN DARAH	17
9. REKAPITULASI JUMLAH PENDUDUK KECAMATAN MENURUT KEPEMILIKAN KTP EL	18
10. REKAPITULASI JUMLAH PENDUDUK KECAMATAN MENURUT KEPEMILIKAN AKTA KELAHIRAN 0-18 TAHUN	19
11. REKAPITULASI JUMLAH PENDUDUK KECAMATAN MENURUT KARTU IDENTITAS ANAK (KIA)	20
12. REKAPITULASI JUMLAH PENDUDUK KECAMATAN MENURUT KEPALA KELUARGA	21
BAB III REKAPITULASI JUMLAH PENDUDUK NAGARI.....	22
1. REKAPITULASI JUMLAH PENDUDUK NAGARI MENURUT JENIS KELAMIN	23
2. REKAPITULASI JUMLAH PENDUDUK NAGARI MENURUT AGAMA	26
3. REKAPITULASI JUMLAH PENDUDUK NAGARI MENURUT STATUS KAWIN	29
4. REKAPITULASI JUMLAH PENDUDUK NAGARI MENURUT KELOMPOK UMUR	32
5. REKAPITULASI JUMLAH PENDUDUK NAGARI MENURUT PENDIDIKAN	35
6. REKAPITULASI JUMLAH PENDUDUK NAGARI MENURUT PEKERJAAN	38
7. REKAPITULASI JUMLAH PENDUDUK NAGARI MENURUT GOLONGAN DARAH	41
8. REKAPITULASI JUMLAH PENDUDUK NAGARI MENURUT KEPALA KELUARGA.....	44

DAFTAR GRAFIK

GRAFIK 1	REKAPITULASI JUMLAH PENDUDUK MENURUT JENIS KELAMIN.....	2
GRAFIK 2	REKAPITULASI JUMLAH PENDUDUK MENURUT AGAMA.....	3
GRAFIK 3	REKAPITULASI JUMLAH PENDUDUK MENURUT STATUS KAWIN.....	4
GRAFIK 4	REKAPITULASI JUMLAH PENDUDUK MENURUT KELOMPOK UMUR	5
GRAFIK 5	REKAPITULASI JUMLAH PENDUDUK MENURUT PENDIDIKAN	6
GRAFIK 6	REKAPITULASI JUMLAH PENDUDUK MENURUT PEKERJAAN.....	7
GRAFIK 7	REKAPITULASI JUMLAH PENDUDUK MENURUT GOLONGAN DARAH.....	8
GRAFIK 8	REKAPITULASI KEPADATAN PENDUDUK KECAMATAN MENURUT LUAS WILAYAH.....	10
GRAFIK 9	REKAPITULASI JUMLAH PENDUDUK KECAMATAN	11
GRAFIK 10	REKAPITULASI JUMLAH PENDUDUK KECAMATAN MENURUT AGAMA.....	12
GRAFIK 11	REKAPITULASI JUMLAH PENDUDUK KECAMATAN MENURUT STATUS KAWIN.....	13
GRAFIK 12	REKAPITULASI JUMLAH PENDUDUK KECAMATAN MENURUT KELOMPOK UMUR.....	14
GRAFIK 13	REKAPITULASI JUMLAH PENDUDUK KECAMATAN MENURUT PENDIDIKAN.....	15
GRAFIK 14	REKAPITULASI JUMLAH PENDUDUK KECAMATAN MENURUT PEKERJAAN	16
GRAFIK 15	REKAPITULASI JUMLAH PENDUDUK KECAMATAN MENURUT GOLONGAN DARAH.....	17
GRAFIK 16	REKAPITULASI JUMLAH PENDUDUK KECAMATAN MENURUT KEPALA KELUARGA.....	21

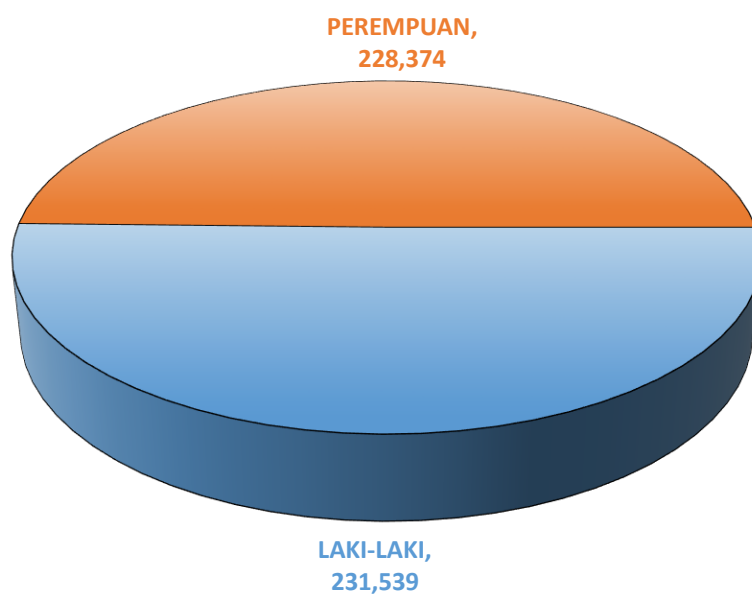
BAB I
REKAPITULASI JUMLAH PENDUDUK KABUPATEN PADANG PARIAMAN

- 1. REKAPITULASI JUMLAH PENDUDUK MENURUT JENIS KELAMIN**
- 2. REKAPITULASI JUMLAH PENDUDUK MENURUT AGAMA**
- 3. REKAPITULASI JUMLAH PENDUDUK MENURUT STATUS KAWIN**
- 4. REKAPITULASI JUMLAH PENDUDUK MENURUT KELOMPOK UMUR**
- 5. REKAPITULASI JUMLAH PENDUDUK MENURUT PENDIDIKAN**
- 6. REKAPITULASI JUMLAH PENDUDUK MENURUT PEKERJAAN**
- 7. REKAPITULASI JUMLAH PENDUDUK MENURUT GOLONGAN DARAH**

1. REKAPITULASI JUMLAH PENDUDUK MENURUT JENIS KELAMIN

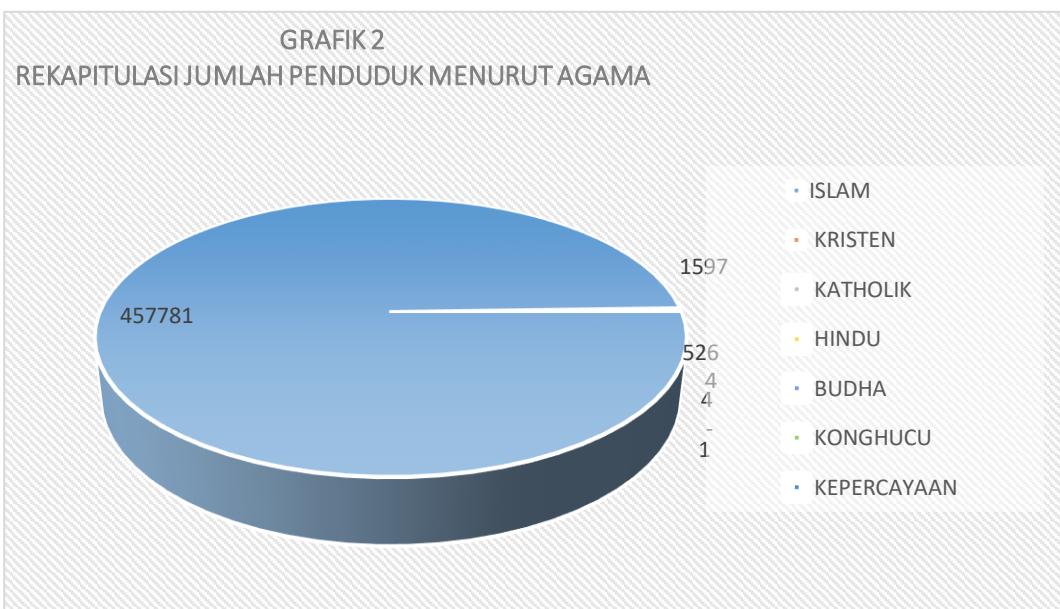
KAB PADANG PARIAMAN	JENIS KELAMIN (JIWA)		TOTAL (JIWA)
	LAKI-LAKI	PEREMPUAN	
JUMLAH PENDUDUK	231,539	228,374	459,913
Sumber : DKB Semester I tahun 2025			

GRAFIK 1
REKAPITULASI JUMLAH PENDUDUK
MENURUT JENIS KELAMIN



2. REKAPITULASI JUMLAH PENDUDUK MENURUT AGAMA

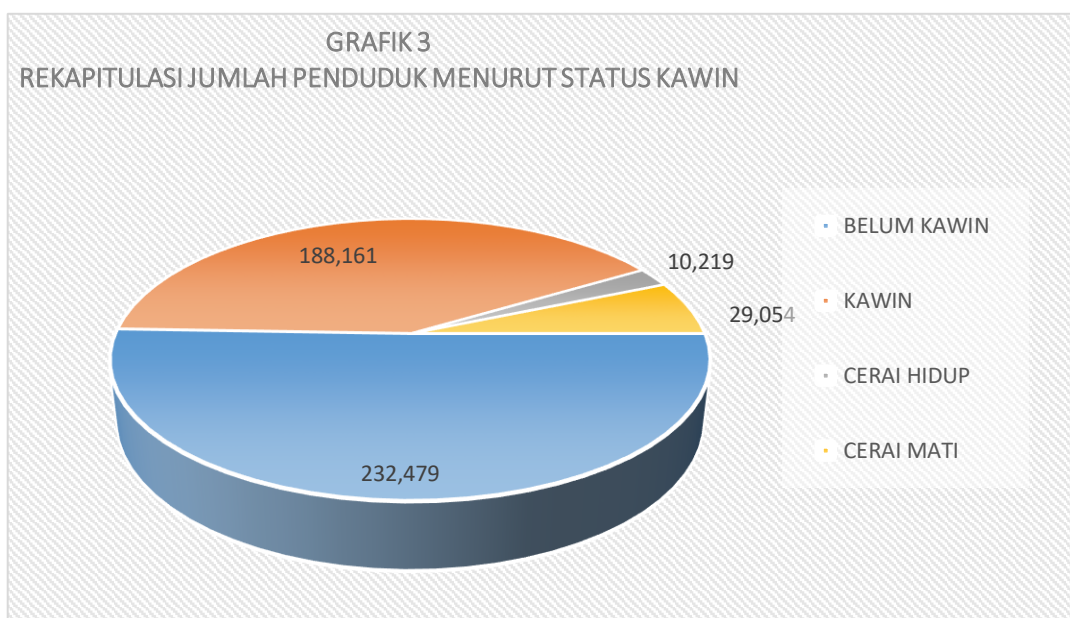
AGAMA	JENIS KELAMIN (JIWA)		TOTAL (JIWA)
	LAKI-LAKI	PEREMPUAN	
ISLAM	230453	227328	457781
KRISTEN	807	790	1597
KATHOLIK	274	252	526
HINDU	3	1	4
BUDDHA	2	2	4
KHONGHUCU	-	-	-
KEPERCAYAAN TERHADAP TUHAN YME	-	1	1
JUMLAH	231,539	228,374	459,913
Sumber : DKB Semester I tahun 2025			



3. REKAPITULASI JUMLAH PENDUDUK MENURUT STATUS KAWIN

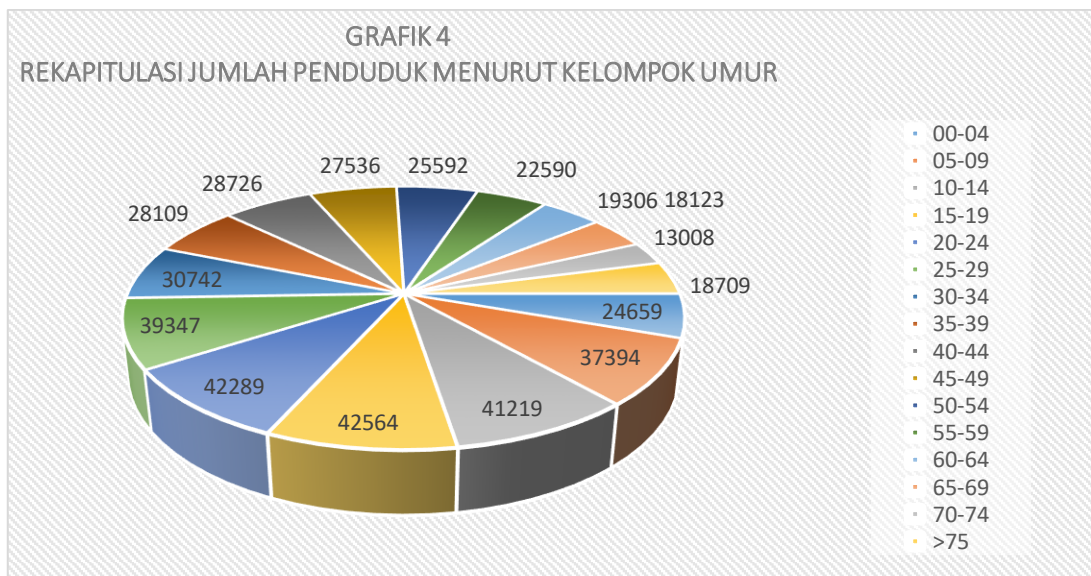
STATUS KAWIN	JENIS KELAMIN (JIWA)		TOTAL (JIWA)
	LAKI-LAKI	PEREMPUAN	
BELUM KAWIN	131704	100775	232,479
KAWIN	92007	96154	188,161
CERAI HIDUP	3772	6447	10,219
CERAI MATI	4056	24998	29,054
JUMLAH	231,539	228,374	459,913

Sumber : DKB Semester I tahun 2025



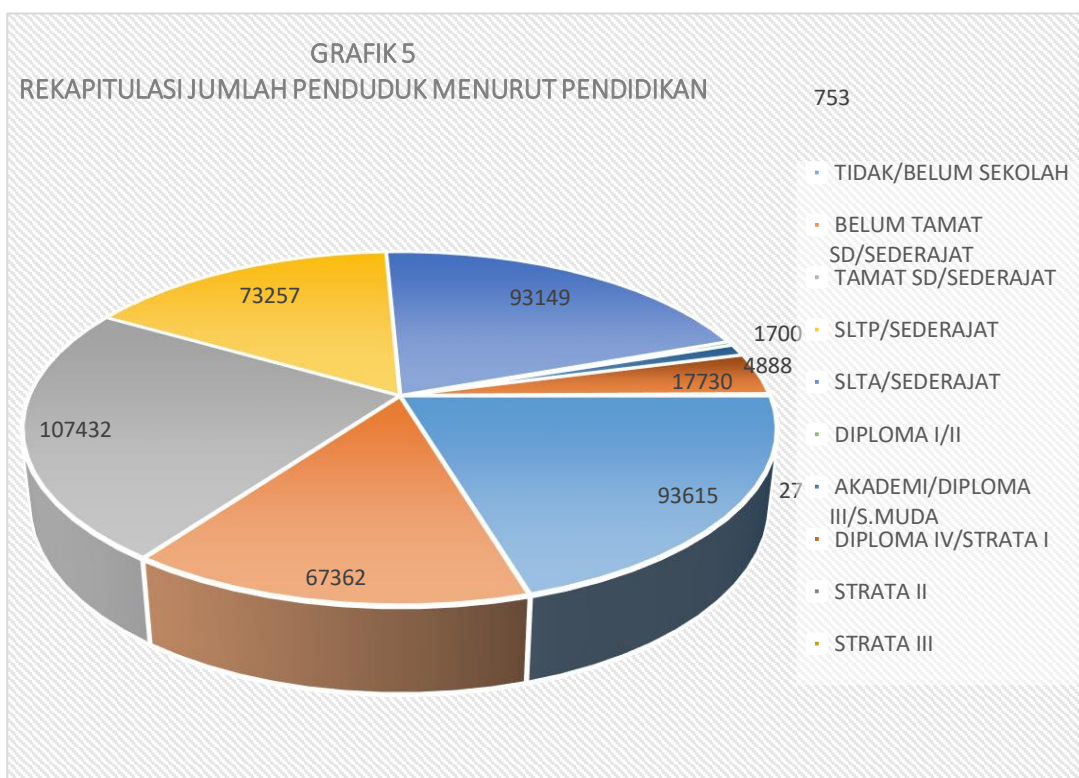
4. REKAPITULASI JUMLAH PENDUDUK MENURUT KELOMPOK UMUR

KELOMPOK UMUR	JENIS KELAMIN (JIWA)		TOTAL (JIWA)
	LAKI-LAKI	PEREMPUAN	
00-04	12951	11708	24659
05-09	19439	17955	37394
10-14	21568	19651	41219
15-19	22086	20478	42564
20-24	21917	20372	42289
25-29	21372	17975	39347
30-34	16756	13986	30742
35-39	14659	13450	28109
40-44	14826	13900	28726
45-49	13854	13682	27536
50-54	12392	13200	25592
55-59	10876	11714	22590
60-64	8754	10552	19306
65-69	7922	10201	18123
70-74	5601	7407	13008
75+	6566	12143	18709
JUMLAH	231,539	228,374	459,913
Sumber : DKB Semester I tahun 2025			



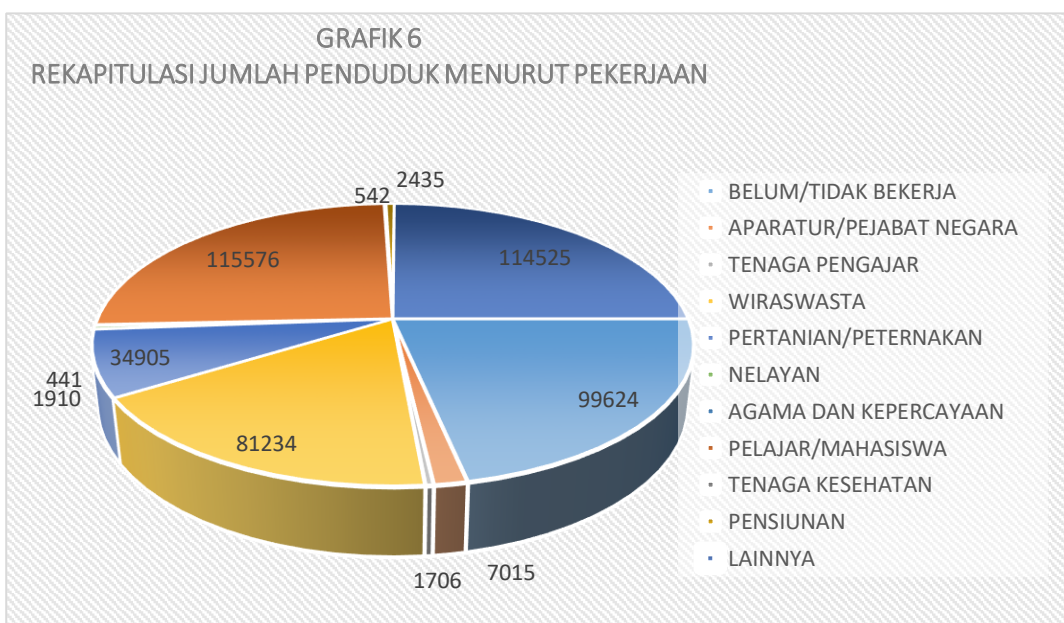
5. REKAPITULASI JUMLAH PENDUDUK MENURUT PENDIDIKAN

PENDIDIKAN	JENIS KELAMIN (JIWA)		TOTAL (JIWA)
	LAKI-LAKI	PEREMPUAN	
TIDAK/BLM SEKOLAH	49281	44334	93615
BELUM TAMAT SD/SEDERAJAT	35653	31709	67362
TAMAT SD/SEDERAJAT	51411	56021	107432
SLTP/SEDERAJAT	38285	34972	73257
SLTA/SEDERAJAT	48179	44970	93149
DIPLOMA I/II	451	1249	1700
AKADEMI/DIPLOMA III/SARJANA MUDA	1549	3339	4888
DIPLOMA IV/STRATA I	6349	11381	17730
STRATA-II	363	390	753
STRATA-III	18	9	27
JUMLAH	231,539	228,374	459,913
Sumber : DKB Semester I tahun 2025			



6. REKAPITULASI JUMLAH PENDUDUK MENURUT PEKERJAAN

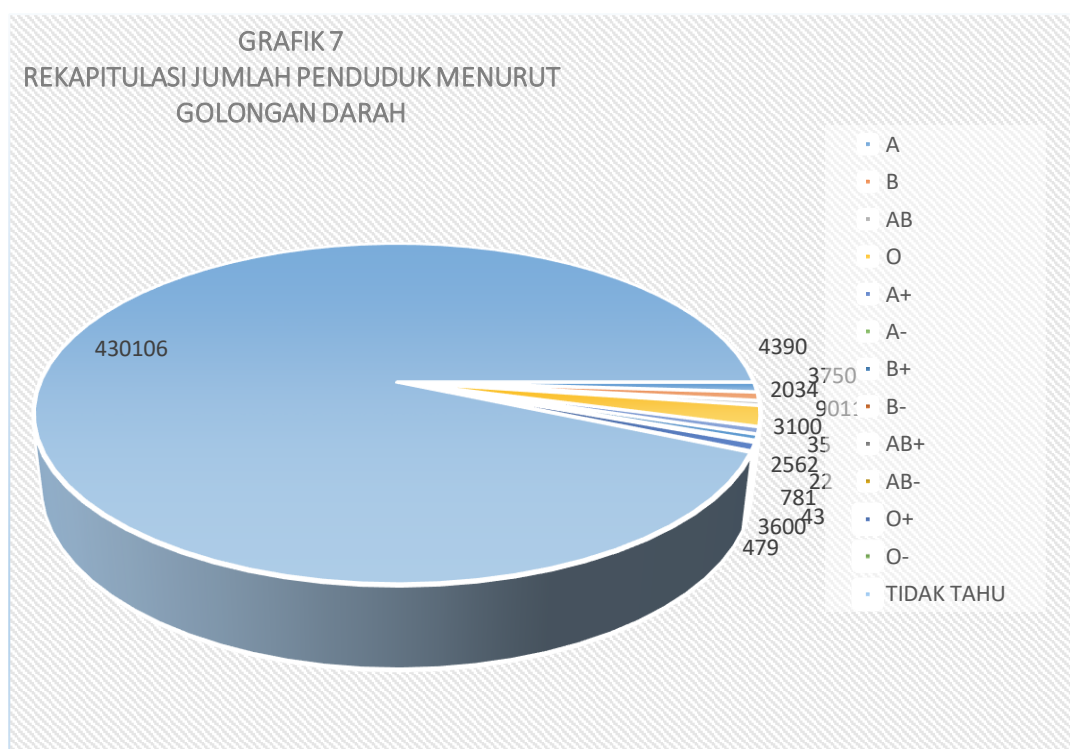
JENIS PEKERJAAN	JENIS KELAMIN (JIWA)		TOTAL (JIWA)
	LAKI-LAKI	PEREMPUAN	
BELUM/TIDAK BEKERJA	53771	45853	99624
APARATUR/PEJABAT NEGARA	3245	3770	7015
TENAGA PENGAJAR	426	1280	1706
WIRASWASTA	74859	6375	81234
PERTANIAN/PETERNAKAN	34222	683	34905
NELAYAN	1902	8	1910
AGAMA DAN KEPERCAYAAN	437	4	441
PELAJAR/MAHASISWA	61245	54331	115576
TENAGA KESEHATAN	61	481	542
PENSIUNAN	1337	1098	2435
LAINNYA	34	114491	114525
JUMLAH	231,539	228,374	459,913
Sumber : DKB Semester I tahun 2025			



7. REKAPITULASI JUMLAH PENDUDUK MENURUT GOLONGAN DARAH

GOLONGAN DARAH	JENIS KELAMIN (JIWA)		TOTAL (JIWA)
	LAKI-LAKI	PEREMPUAN	
A	2187	2203	4390
B	1832	1918	3750
AB	1117	917	2034
O	5026	3985	9011
A+	1594	1506	3100
A-	15	20	35
B+	1349	1213	2562
B-	12	10	22
AB+	374	407	781
AB-	25	18	43
O+	1850	1750	3600
O-	244	235	479
TIDAK TAHU	215914	214192	430106
JUMLAH	231,539	228,374	459,913

Sumber : DKB Semester I tahun 2025



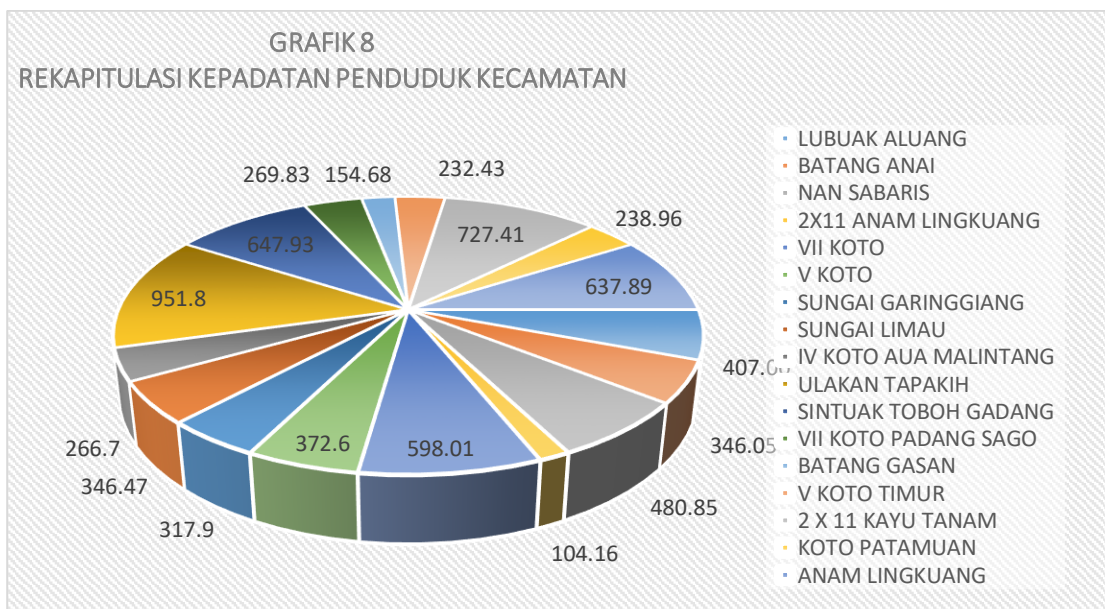
BAB II
REKAPITULASI JUMLAH PENDUDUK KECAMATAN

1. REKAPITULASI KEPADATAN PENDUDUK KECAMATAN MENURUT LUAS WILAYAH
2. REKAPITULASI JUMLAH PENDUDUK KECAMATAN MENURUT JENIS KELAMIN
3. REKAPITULASI JUMLAH PENDUDUK KECAMATAN MENURUT AGAMA
4. REKAPITULASI JUMLAH PENDUDUK KECAMATAN MENURUT STATUS KAWIN
5. REKAPITULASI JUMLAH PENDUDUK KECAMATAN MENURUT KELOMPOK UMUR
6. REKAPITULASI JUMLAH PENDUDUK KECAMATAN MENURUT PENDIDIKAN
7. REKAPITULASI JUMLAH PENDUDUK KECAMATAN MENURUT PEKERJAAN
8. REKAPITULASI JUMLAH PENDUDUK KECAMATAN MENURUT GOLONGAN DARAH
9. REKAPITULASI JUMLAH PENDUDUK KECAMATAN MENURUT KEPEMILIKAN KTP EL
10. REKAPITULASI JUMLAH PENDUDUK KECAMATAN MENURUT KEPEMILIKAN AKTA KELAHIRAN 0-18 TAHUN
11. REKAPITULASI JUMLAH PENDUDUK KECAMATAN MENURUT KARTU IDENTITAS ANAK (KIA)
12. REKAPITULASI JUMLAH PENDUDUK KECAMATAN MENURUT KEPALA KELUARGA

1. REKAPITULASI KEPADATAN PENDUDUK KECAMATAN MENURUT LUAS WILAYAH

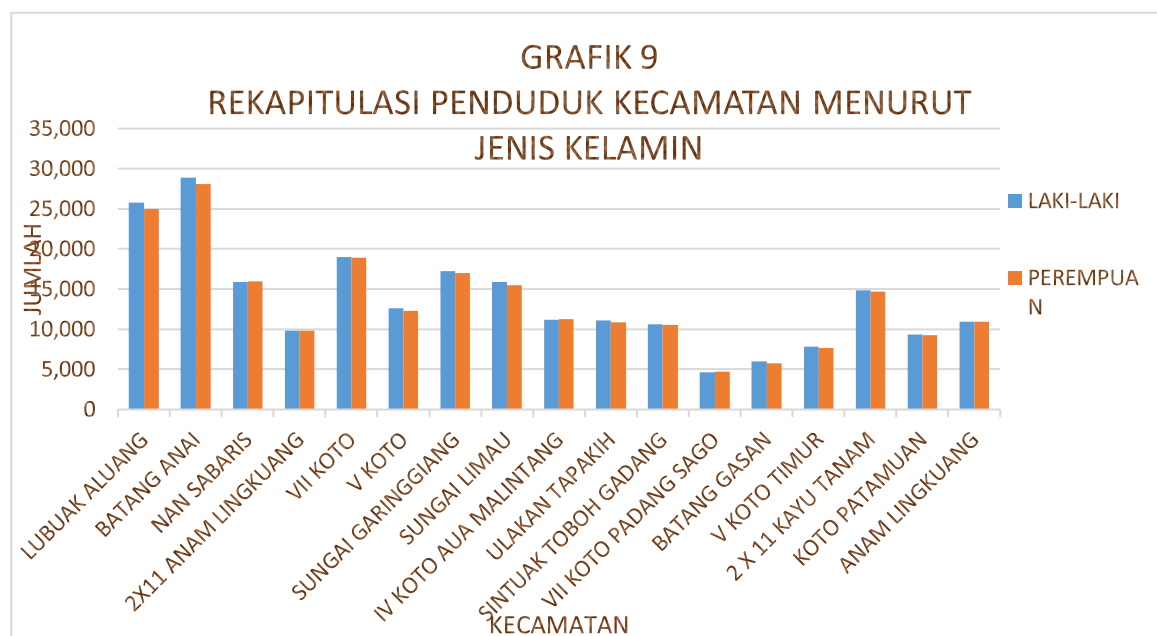
No	Kecamatan	Penduduk (Jiwa)	Luas Wilayah (Km ²)	Kepadatan (JIWA/Km ²)
13.05.01	LUBUAK ALUANG	50,781	124.77	407.00
13.05.02	BATANG ANAI	56,987	164.68	346.05
13.05.03	NAN SABARIS	31,837	66.21	480.85
13.05.04	2X11 ANAM LINGKUANG	19,639	188.55	104.16
13.05.05	VII KOTO	37,926	63.42	598.01
13.05.06	V KOTO	24,931	66.91	372.60
13.05.07	SUNGAI GARINGGIANG	34,247	107.73	317.90
13.05.08	SUNGAI LIMAU	31,307	90.36	346.47
13.05.09	IV KOTO AUA MALINTANG	22,480	84.29	266.70
13.05.10	ULAKAN TAPAKIH	21,901	23.01	951.80
13.05.11	SINTUAK TOBOH GADANG	21,155	32.65	647.93
13.05.12	VII KOTO PADANG SAGO	9,425	34.93	269.83
13.05.13	BATANG GASAN	11,796	76.26	154.68
13.05.14	V KOTO TIMUR	15,445	66.45	232.43
13.05.15	2 X 11 KAYU TANAM	29,562	40.64	727.41
13.05.16	KOTO PATAMUAN	18,627	77.95	238.96
13.05.17	ANAM LINGKUANG	21,867	34.28	637.89
JUMLAH		459,913	1,343.09	342.43

Sumber : DKB Semester I tahun 2025



2. REKAPITULASI JUMLAH PENDUDUK KECAMATAN MENURUT JENIS KELAMIN

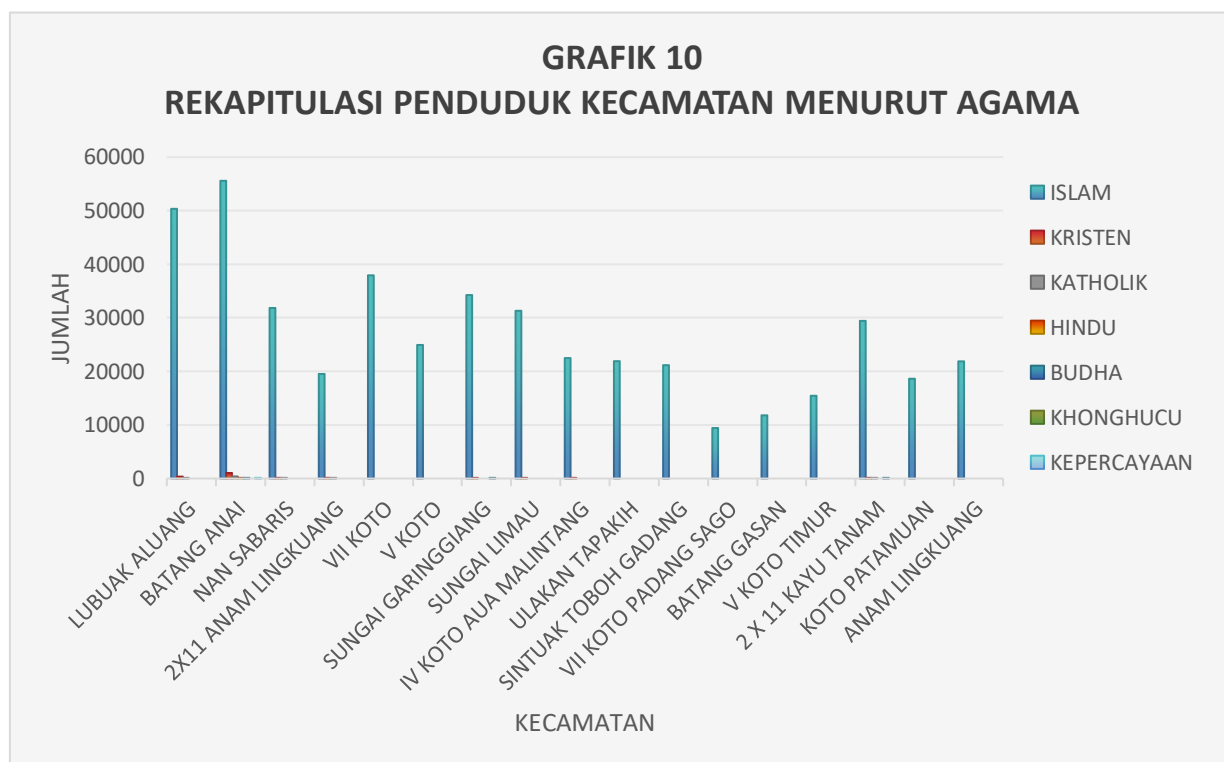
KODE	KECAMATAN	JUMLAH PENDUDUK (JIWA)		TOTAL
		LAKI-LAKI	PEREMPUAN	
13.05.01	LUBUAK ALUANG	25,812	24,969	50,781
13.05.02	BATANG ANAI	28,866	28,121	56,987
13.05.03	NAN SABARIS	15,871	15,966	31,837
13.05.04	2X11 ANAM LINGKUANG	9,807	9,832	19,639
13.05.05	VII KOTO	18,996	18,930	37,926
13.05.06	V KOTO	12,612	12,319	24,931
13.05.07	SUNGAI GARINGGIANG	17,229	17,018	34,247
13.05.08	SUNGAI LIMAU	15,856	15,451	31,307
13.05.09	IV KOTO AUA MALINTANG	11,196	11,284	22,480
13.05.10	ULAKAN TAPAKIH	11,080	10,821	21,901
13.05.11	SINTUAK TOBOH GADANG	10,583	10,572	21,155
13.05.12	VII KOTO PADANG SAGO	4,674	4,751	9,425
13.05.13	BATANG GASAN	6,012	5,784	11,796
13.05.14	V KOTO TIMUR	7,790	7,655	15,445
13.05.15	2 X 11 KAYU TANAM	14,887	14,675	29,562
13.05.16	KOTO PATAMUAN	9,354	9,273	18,627
13.05.17	ANAM LINGKUANG	10,914	10,953	21,867
JUMLAH		231,539	228,374	459,913
Sumber : DKB Semester I tahun 2025				



3. REKAPITULASI JUMLAH PENDUDUK KECAMATAN MENURUT AGAMA

KODE	KECAMATAN	ISLAM	KRISTEN	KATHOLIK	HINDU	BUDHA	KHONG HUCU	KEPERCAYAAN	JUMLAH
13.05.01	LUBUAK ALUANG	50341	353	87	0	0	0	0	50781
13.05.02	BATANG ANAI	55569	1031	381	4	1	0	1	56987
13.05.03	NAN SABARIS	31834	1	2	0	0	0	0	31837
13.05.04	2X11 ANAM LINGKUANG	19517	95	27	0	0	0	0	19639
13.05.05	VII KOTO	37926	0	0	0	0	0	0	37926
13.05.06	V KOTO	24931	0	0	0	0	0	0	24931
13.05.07	SUNGAI GARINGGIANG	34244	2	0	0	1	0	0	34247
13.05.08	SUNGAI LIMAU	31304	3	0	0	0	0	0	31307
13.05.09	IV KOTO AUA MALINTANG	22479	1	0	0	0	0	0	22480
13.05.10	ULAKAN TAPAKIH	21901	0	0	0	0	0	0	21901
13.05.11	SINTUAK TOBOH GADANG	21155	0	0	0	0	0	0	21155
13.05.12	VII KOTO PADANG SAGO	9425	0	0	0	0	0	0	9425
13.05.13	BATANG GASAN	11796	0	0	0	0	0	0	11796
13.05.14	V KOTO TIMUR	15445	0	0	0	0	0	0	15445
13.05.15	2 X 11 KAYU TANAM	29420	111	29	0	2	0	0	29562
13.05.16	KOTO PATAMUAN	18627	0	0	0	0	0	0	18627
13.05.17	ANAM LINGKUANG	21867	0	0	0	0	0	0	21867
	JUMLAH	457781	1597	526	4	4	0	1	459913

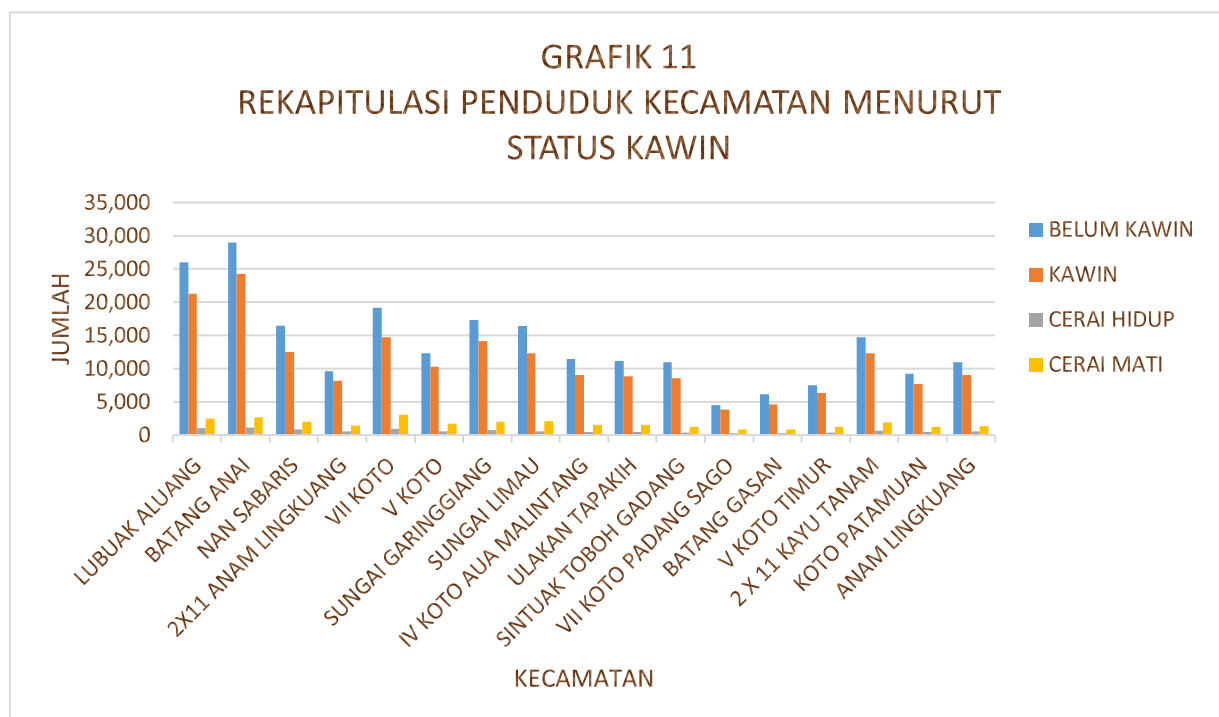
Sumber : DKB Semester I tahun 2025



4. REKAPITULASI JUMLAH PENDUDUK KECAMATAN MENURUT STATUS KAWIN

KODE	KECAMATAN	BELUM KAWIN	KAWIN	CERAI HIDUP	CERAI MATI	JUMLAH
13.05.01.	LUBUAK ALUANG	25,970	21,270	1048	2,493	50,781
13.05.02.	BATANG ANAI	28,962	24,246	1090	2,689	56,987
13.05.03.	NAN SABARIS	16,423	12,534	842	2,038	31,837
13.05.04.	2X11 ANAM LINGKUANG	9,583	8,130	528	1,398	19,639
13.05.05.	VII KOTO	19,181	14,771	936	3,038	37,926
13.05.06.	V KOTO	12,268	10,329	601	1,733	24,931
13.05.07.	SUNGGAI GARINGGIANG	17,290	14,126	795	2,036	34,247
13.05.08.	SUNGGAI LIMAU	16,313	12,303	584	2,107	31,307
13.05.09.	IV KOTO AUA MALINTANG	11,458	9,080	442	1,500	22,480
13.05.10.	ULAKAN TAPAKIH	11,119	8,884	423	1,475	21,901
13.05.11.	SINTUAK TOBOH GADANG	10,938	8,568	405	1,244	21,155
13.05.12.	VII KOTO PADANG SAGO	4,506	3,820	283	816	9,425
13.05.13.	BATANG GASAN	6,109	4,644	222	821	11,796
13.05.14.	V KOTO TIMUR	7,500	6,300	385	1,260	15,445
13.05.15.	2 X 11 KAYU TANAM	14,682	12,361	654	1,865	29,562
13.05.16.	KOTO PATAMUAN	9,235	7,723	437	1,232	18,627
13.05.17.	ANAM LINGKUANG	10,942	9,072	544	1,309	21,867
	JUMLAH	232,479	188,161	10,219	29,054	459,913

Sumber : DKB Semester I tahun 2025

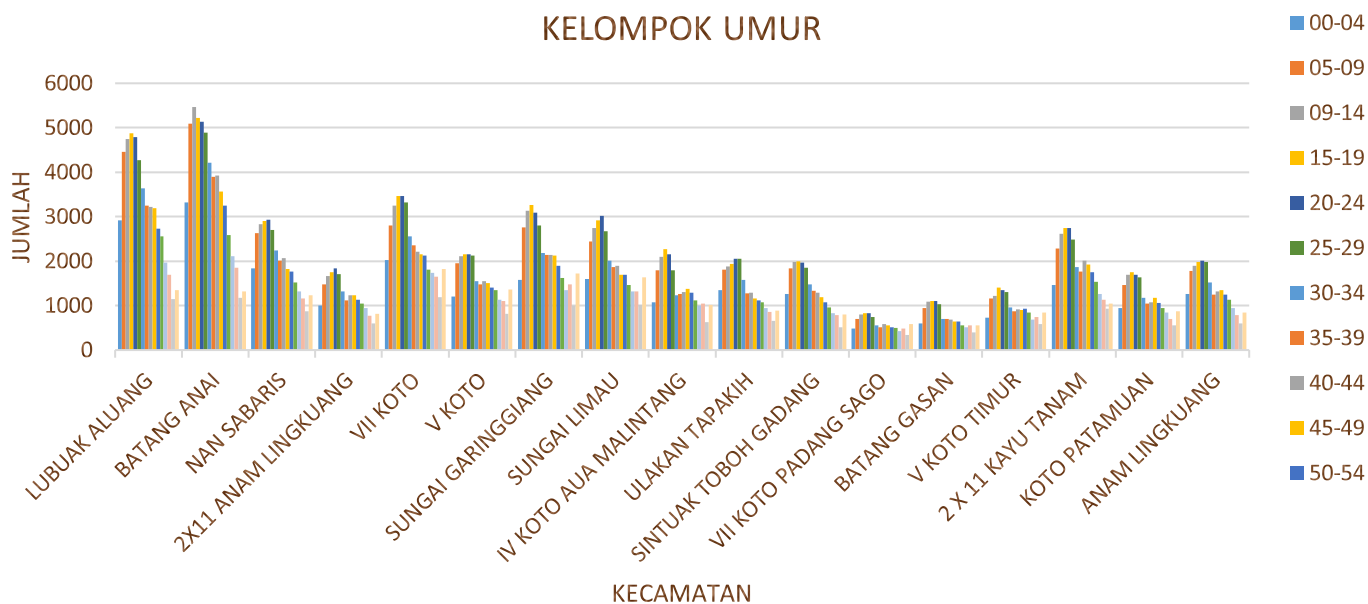


5. REKAPITULASI JUMLAH PENDUDUK KECAMATAN MENURUT KELOMPOK UMUR

KODE	KECAMATAN	00-04	05-09	10-14	15-19	20-24	25-29	30-34	35-39	40-44	45-49	50-54	55-59	60-64	65-69	70-74	75+	JUM LAH
13.05.01	LUBUAK ALUANG	2912	4454	4745	4878	4782	4277	3644	3244	3226	3188	2723	2558	1962	1692	1145	1351	50781
13.05.02	BATANG ANAI	3321	5098	5468	5214	5132	4888	4210	3895	3925	3561	3243	2585	2104	1852	1169	1322	56987
13.05.03	NAN SABARIS	1831	2630	2828	2906	2925	2707	2237	2006	2067	1828	1765	1520	1316	1163	871	1237	31837
13.05.04	2X11 ANAM LINGKUANG	1000	1472	1670	1745	1838	1703	1316	1119	1234	1233	1136	1050	938	775	592	818	19639
13.05.05	VII KOTO	2018	2809	3249	3471	3465	3316	2551	2350	2211	2158	2123	1803	1739	1654	1193	1816	37926
13.05.06	V KOTO	1210	1952	2111	2151	2149	2120	1548	1470	1553	1502	1407	1347	1129	1101	814	1367	24931
13.05.07	SUNGGAI GARINGGIANG	1583	2765	3135	3256	3086	2798	2177	2133	2145	2120	1888	1614	1347	1480	999	1721	34247
13.05.08	SUNGGAI LIMAU	1594	2449	2742	2910	3013	2679	2011	1869	1899	1697	1692	1460	1314	1317	1020	1641	31307
13.05.09	IV KOTO AUA MALINTANG	1081	1798	2101	2273	2156	1793	1228	1264	1304	1373	1295	1118	997	1049	629	1021	22480
13.05.10	ULAKAN TAPAKIH	1349	1807	1885	1939	2046	2047	1572	1277	1294	1157	1110	1078	940	855	653	892	21901
13.05.11	SINTUAK TOBOH GADANG	1267	1835	1974	1996	1967	1852	1478	1334	1295	1189	1078	964	828	787	511	800	21155
13.05.12	VII KOTO PADANG SAGO	477	698	801	833	833	743	553	510	581	549	508	493	432	489	345	580	9425
13.05.13	BATANG GASAN	604	939	1087	1105	1100	1028	706	699	687	637	638	552	515	551	397	551	11796
13.05.14	V KOTO TIMUR	735	1164	1225	1404	1354	1299	955	874	909	906	927	843	691	737	583	839	15445
13.05.15	2 X 11 KAYU TANAM	1469	2286	2611	2743	2747	2481	1860	1772	2014	1925	1752	1529	1265	1134	934	1040	29562
13.05.16	KOTO PATAMUAN	944	1463	1694	1754	1692	1642	1173	1051	1067	1168	1061	942	847	703	551	875	18627
13.05.17	ANAM LINGKUANG	1264	1775	1893	1986	2004	1974	1523	1242	1315	1345	1246	1134	942	784	602	838	21867
JUMLAH		24659	37394	41219	42564	42289	39347	30742	28109	28726	27536	25592	22590	19306	18123	13008	18709	459913

Sumber : DKB Semester I tahun 2025

GRAFIK 12
REKAPITULASI PENDUDUK KECAMATAN MENURUT
KELOMPOK UMUR

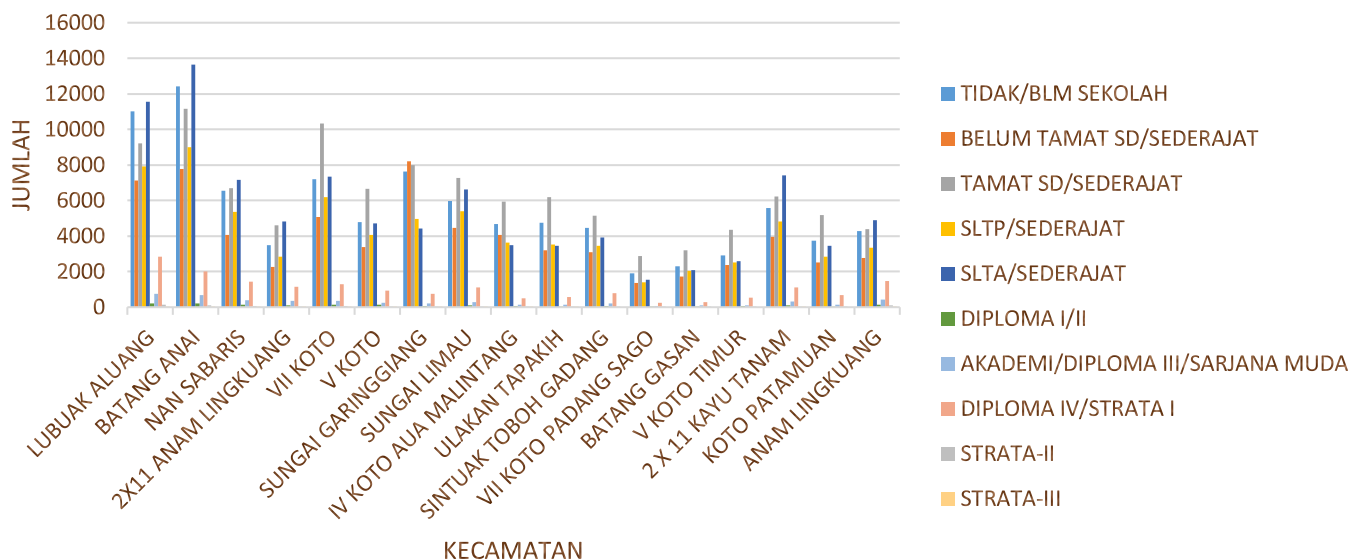


6. REKAPITULASI JUMLAH PENDUDUK KECAMATAN MENURUT PENDIDIKAN

KODE	KECAMATAN	TIDAK/ BLM SEKOLAH	BELUM TAMAT SD/SDRJT	TAMAT SD/SDRJT	SLTP SDRJT	SLTA SDRJT	DIPLOMA I/II	AKADEMI/DIII/ SARMUD	DIPLOMA IV/S-I	S-II	S-III	JUM LAH
13.05.01	LUBUAK ALUANG	11016	7116	9199	7917	11566	213	763	2834	149	8	50781
13.05.02	BATANG ANAI	12430	7769	11153	8987	13636	197	697	2021	95	2	56987
13.05.03	NAN SABARIS	6534	4054	6703	5353	7155	127	396	1446	66	3	31837
13.05.04	2X11 ANAM LINGKUANG	3498	2268	4589	2833	4807	101	341	1153	47	2	19639
13.05.05	VII KOTO	7194	5079	10315	6174	7324	141	369	1278	51	1	37926
13.05.06	V KOTO	4775	3374	6673	4059	4700	135	233	948	33	1	24931
13.05.07	SUNGAI GARINGGIANG	7619	8195	7980	4973	4426	85	198	749	21	1	34247
13.05.08	SUNGAI LIMAU	5966	4479	7285	5392	6624	119	290	1119	32	1	31307
13.05.09	IV KOTO AUA MALINTANG	4678	4052	5922	3643	3506	57	128	485	8	1	22480
13.05.10	ULAKAN TAPAKIH	4741	3194	6207	3524	3467	41	126	575	23	3	21901
13.05.11	SINTUAK TOBOH GADANG	4450	3078	5150	3457	3925	58	223	784	30	0	21155
13.05.12	VII KOTO PADANG SAGO	1905	1349	2883	1395	1536	29	60	259	9	0	9425
13.05.13	BATANG GASAN	2290	1732	3204	2058	2093	30	87	294	8	0	11796
13.05.14	V KOTO TIMUR	2915	2369	4344	2517	2603	52	100	525	20	0	15445
13.05.15	2 X 11 KAYU TANAM	5569	3951	6237	4812	7420	118	306	1105	43	1	29562
13.05.16	KOTO PATAMUAN	3744	2522	5199	2825	3450	41	146	675	25	0	18627
13.05.17	ANAM LINGKUANG	4291	2781	4389	3338	4911	156	425	1480	93	3	21867
	JUMLAH	93615	67362	107432	73257	93149	1700	4888	17730	753	27	459913

Sumber : DKB Semester I tahun 2025

GRAFIK 13
REKAPITULASI PENDUDUK KECAMATAN MENURUT PENDIDIKAN

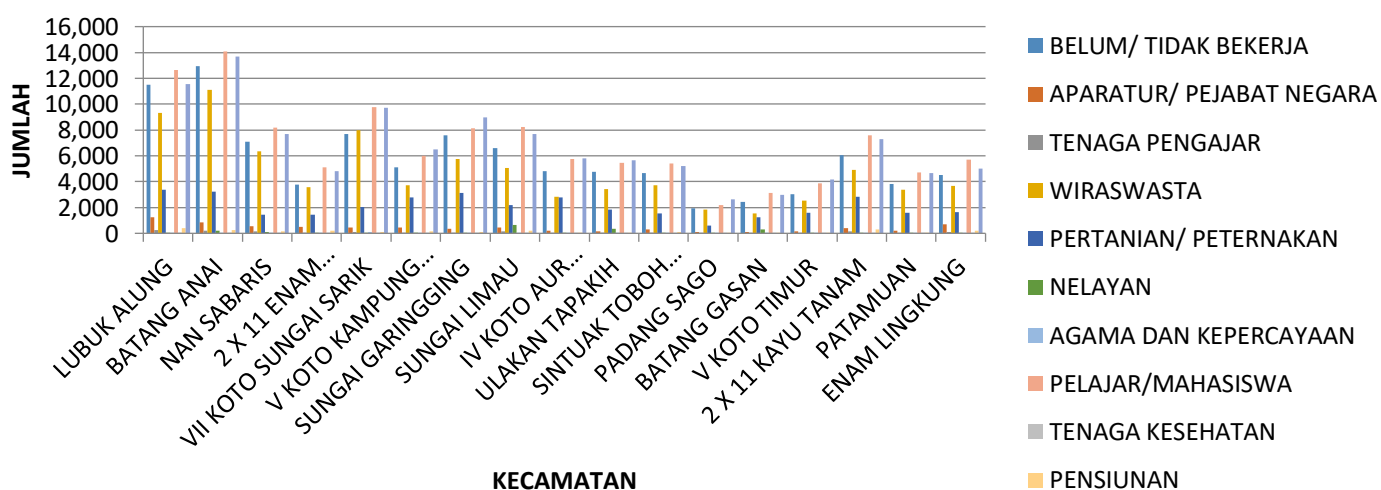


7. REKAPITULASI JUMLAH PENDUDUK KECAMATAN MENURUT PEKERJAAN

KODE	KECAMATAN	BELUM/TIDAK BEKERJA	APARATUR/PEJABAT NEGARA	TENAGA PENGAJAR	WIRAS WASTA	PERTANIAN/PETERNAKAN	NELAYAN	AGAMA DAN KEPERCAYAAN	PELAJAR/MAHASISWA	TENAGA KESEHATAN	PENSUNAN	LAIN NYA	JUMLAH
13.05.01	LUBUK ALUNG	11772	1243	243	9416	3348	34	29	12579	81	394	11642	50781
13.05.02	BATANG ANAI	13148	839	220	11187	3156	218	19	14106	55	276	13763	56987
13.05.03	NAN SABARIS	7123	537	142	6380	1441	118	13	8160	65	164	7694	31837
13.05.04	2 X 11 ENAM LINGKUANG	3820	503	71	3568	1421	6	52	5138	36	184	4840	19639
13.05.05	VII KOTO SUNGAI SARIK	7683	425	121	8007	2014	22	82	9644	60	128	9740	37926
13.05.06	V KOTO KAMPUNG DALAM	5158	428	77	3708	2774	76	10	6002	20	157	6521	24931
13.05.07	SUNGAI GARINGGING	7691	327	75	5771	3086	26	59	8059	23	102	9028	34247
13.05.08	SUNGAI LIMAU	6658	424	154	5078	2160	679	23	8186	42	197	7706	31307
13.05.09	IV KOTO AUR MALINTANG	4930	193	44	2905	2752	9	7	5717	12	71	5840	22480
13.05.10	ULAKAN TAPAKIH	4843	172	59	3446	1804	361	26	5459	17	23	5691	21901
13.05.11	SINTUAK TOBOH GADANG	4773	279	77	3749	1534	13	21	5367	21	83	5238	21155
13.05.12	PADANG SAGO	1982	83	38	1874	596	2	12	2154	6	34	2644	9425
13.05.13	BATANG GASAN	2437	123	22	1542	1211	313	3	3121	12	33	2979	11796
13.05.14	V KOTO TIMUR	3006	177	40	2529	1603	9	7	3883	15	42	4134	15445
13.05.15	2 X 11 KAYU TANAM	6099	381	154	4920	2801	7	10	7560	24	274	7332	29562
13.05.16	PATAMUAN	3883	205	52	3420	1584	5	21	4709	12	62	4674	18627
13.05.17	ENAM LINGKUNG	4618	676	117	3734	1620	12	47	5732	41	211	5059	21867
	JUMLAH	99624	7015	1706	81234	34905	1910	441	115576	542	2435	114525	459913

Sumber : DKB Semester I tahun 2025

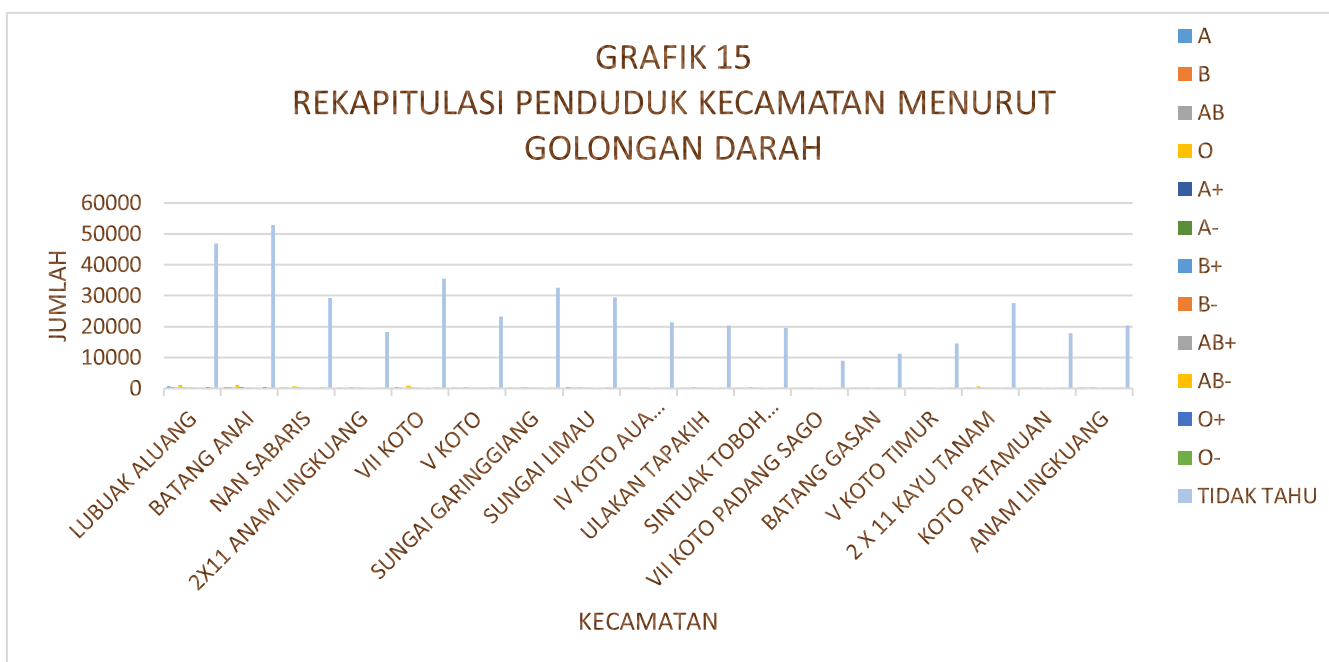
GRAFIK 14
REKAPITULASI PENDUDUK KECAMATAN
MENURUT PEKERJAAN



8. REKAPITULASI JUMLAH PENDUDUK KECAMATAN MENURUT GOLONGAN DARAH

KODE	KECAMATAN	A	B	AB	O	A+	A-	B+	B-	AB+	AB-	O+	O-	TIDAK TAHU	JUM LAH
13.05.01	LUBUK ALUNG	598	563	291	1179	364	5	337	2	102	8	440	51	46841	50781
13.05.02	BATANG ANAI	575	544	325	1196	374	6	362	4	86	4	488	51	52972	56987
13.05.03	NAN SABARIS	368	315	168	767	284	2	184	3	71	5	288	29	29353	31837
13.05.04	2 X 11 ENAM LINGKUANG	225	188	94	425	115	5	103	0	35	0	135	17	18297	19639
13.05.05	VII KOTO SUNGAI SARIK	389	256	149	800	293	4	193	0	80	0	303	21	35438	37926
13.05.06	IV KOTO KAMPUNG DALAM	233	171	96	558	150	1	148	2	24	6	240	94	23208	24931
13.05.07	SUNGAI GARINGGIANG	223	171	112	500	220	1	145	1	65	0	205	24	32580	34247
13.05.08	SUNGAI LIMAU	306	228	138	554	190	1	137	0	44	2	247	24	29436	31307
13.05.09	IV KOTO AUR MALINTANG	184	135	79	263	138	1	85	0	32	3	135	30	21395	22480
13.05.10	ULAKAN TAPAKIH	204	154	80	414	194	4	143	2	43	0	188	18	20457	21901
13.05.11	SINTUAK TOBOH GADANG	208	199	89	431	185	1	178	0	47	2	194	6	19615	21155
13.05.12	PADANG SAGO	78	51	26	146	75	0	48	0	15	0	70	20	8896	9425
13.05.13	BATANG GASAN	92	72	43	213	55	0	54	1	18	2	63	12	11171	11796
13.05.14	V KOTO TIMUR	97	111	59	246	71	2	86	0	21	1	119	12	14620	15445
13.05.15	2 X 11 KAYU TANAM	243	271	128	612	172	2	164	5	49	4	200	32	27680	29562
13.05.16	PATAMUAN	134	101	37	251	86	0	64	0	18	2	110	25	17799	18627
13.05.17	ENAM LINGKUNG	233	220	120	456	134	0	131	2	31	4	175	13	20348	21867
	JUMLAH	4390	3750	2034	9011	3100	35	2562	22	781	43	3600	479	430106	459913

Sumber : DKB Semester I tahun 2025



9. REKAPITULASI JUMLAH PENDUDUK KECAMATAN MENURUT KEPEMILIKAN KTP EL

KODE	KECAMATAN	JUMLAH (JIWA)				
		Penduduk	Wajib KTP	%	Kepemilikan KTP-el	%
13.05.01	LUBUK ALUNG	50,781	36,710	72.29	35,421	96.49
13.05.02	BATANG ANAI	56,987	40,974	71.90	39,461	96.31
13.05.03	NAN SABARIS	31,837	23,422	73.57	22,640	96.66
13.05.04	2 X 11 ENAM LINGKUANG	19,639	14,821	75.47	14,359	96.88
13.05.05	VII KOTO SUNGAI SARIK	37,926	28,476	75.08	27,522	96.65
13.05.06	V KOTO KAMPUNG DALAM	24,931	18,824	75.50	18,133	96.33
13.05.07	SUNGAI GARINGGING	34,247	25,428	74.25	24,391	95.92
13.05.08	SUNGAI LIMAU	31,307	23,385	74.70	22,498	96.21
13.05.09	IV KOTO AUR MALINTANG	22,480	16,623	73.95	15,884	95.55
13.05.10	ULAKAN TAPAKIH	21,901	16,104	73.53	15,536	96.47
13.05.11	SINTUAK TOBOH GADANG	21,155	15,251	72.09	14,745	96.68
13.05.12	PADANG SAGO	9,425	7,128	75.63	6,889	96.65
13.05.13	BATANG GASAN	11,796	8,717	73.90	8,423	96.63
13.05.14	V KOTO TIMUR	15,445	11,726	75.92	11,335	96.67
13.05.15	2 X 11 KAYU TANAM	29,562	22,054	74.60	21,302	96.59
13.05.16	PATAMUAN	18,627	13,823	74.21	13,331	96.44
13.05.17	ENAM LINGKUNG	21,867	16,200	74.08	15,662	96.68
JUMLAH						

Sumber : DKB Semester I tahun 2025

**10. REKAPITULASI JUMLAH PENDUDUK KECAMATAN MENURUT KEPEMILIKAN AKTA
KELAHIRAN 0-18 TAHUN**

KODE	KECAMATAN	JUMLAH (JIWA)				
		Anak 0-17 Tahun	Kepemilikan Akta Kelahiran	%	Belum Memiliki Akta Kelahiran	%
13.05.01	LUBUK ALUNG	15,058	14,914	99.04	144	0.96
13.05.02	BATANG ANAI	17,062	16,844	98.72	218	1.28
13.05.03	NAN SABARIS	9,016	8,924	98.98	92	1.02
13.05.04	2 X 11 ENAM LINGKUANG	5,168	5,121	99.09	47	0.91
13.05.05	VII KOTO SUNGAI SARIK	10,155	10,056	99.03	99	0.97
13.05.06	V KOTO KAMPUNG DALAM	6,564	6,462	98.45	102	1.55
13.05.07	SUNGAI GARINGGING	9,479	9,221	97.28	258	2.72
13.05.08	SUNGAI LIMAU	8,519	8,374	98.30	145	1.70
13.05.09	IV KOTO AUR MALINTANG	6,323	6,230	98.53	93	1.47
13.05.10	ULAKAN TAPAKIH	6,183	6,115	98.90	68	1.10
13.05.11	SINTUAK TOBOH GADANG	6,305	6,222	98.68	83	1.32
13.05.12	PADANG SAGO	2,480	2,445	98.59	35	1.41
13.05.13	BATANG GASAN	3,287	3,234	98.39	53	1.61
13.05.14	V KOTO TIMUR	3,979	3,916	98.42	63	1.58
13.05.15	2 X 11 KAYU TANAM	8,054	7,991	99.22	63	0.78
13.05.16	PATAMUAN	5,173	5,105	98.69	68	1.31
13.05.17	ENAM LINGKUNG	6,074	6,024	99.18	50	0.82
JUMLAH		128,879	127,198	98.70	1,681	1.30
Sumber : DKB Semester I tahun 2025						

11. REKAPITULASI JUMLAH PENDUDUK KECAMATAN MENURUT KEPEMILIKAN KARTU IDENTITAS ANAK (KIA)

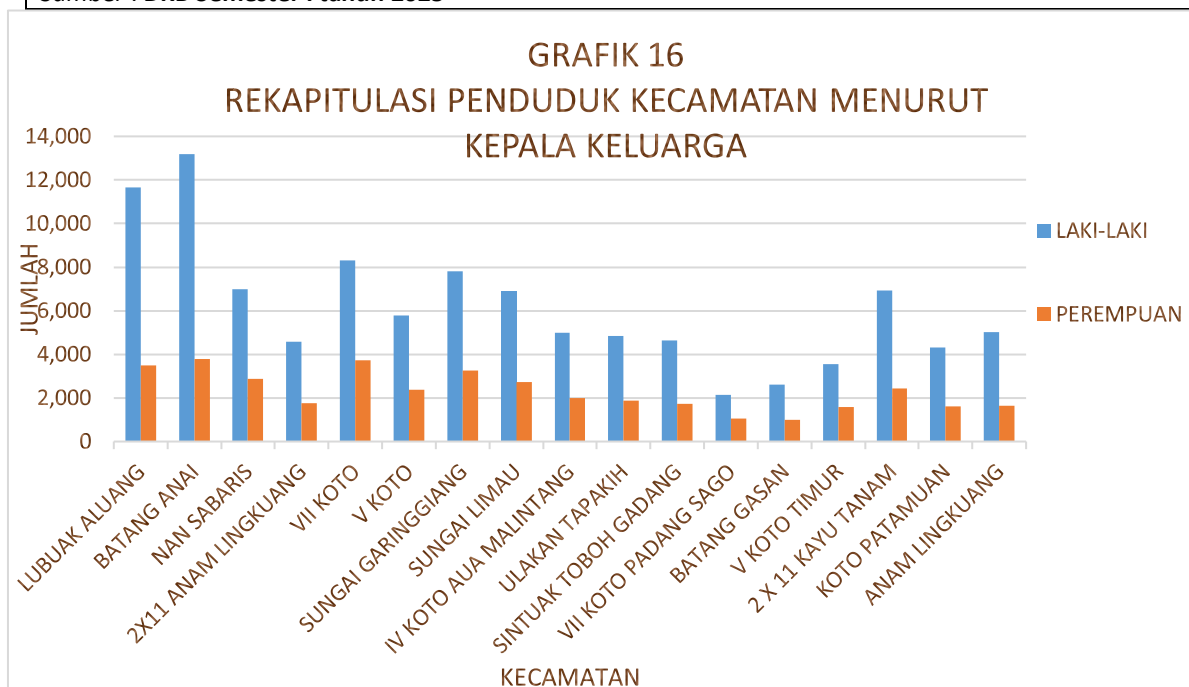
KODE	KECAMATAN	JUMLAH (JIWA)				
		Wajib KIA	Kepemilikan KIA	%	Belum Memiliki KIA	%
13.05.01	LUBUK ALUNG	14071	8623	61.28	5448	38.72
13.05.02	BATANG ANAI	16013	9911	61.89	6102	38.11
13.05.03	NAN SABARIS	8415	5116	60.80	3299	39.20
13.05.04	2 X 11 ENAM LINGKUANG	4818	2979	61.83	1839	38.17
13.05.05	VII KOTO SUNGAI SARIK	9450	5687	60.18	3763	39.82
13.05.06	V KOTO KAMPUNG DALAM	6107	3093	50.65	3014	49.35
13.05.07	SUNGAI GARINGGING	8819	5138	58.26	3681	41.74
13.05.08	SUNGAI LIMAU	7922	3804	48.02	4118	51.98
13.05.09	IV KOTO AUR MALINTANG	5857	2620	44.73	3237	55.27
13.05.10	ULAKAN TAPAKIH	5797	3191	55.05	2606	44.95
13.05.11	SINTUAK TOBOH GADANG	5904	3554	60.20	2350	39.80
13.05.12	PADANG SAGO	2297	1410	61.38	887	38.62
13.05.13	BATANG GASAN	3079	1519	49.33	1560	50.67
13.05.14	V KOTO TIMUR	3719	1921	51.65	1798	48.35
13.05.15	2 X 11 KAYU TANAM	7508	4876	64.94	2632	35.06
13.05.16	PATAMUAN	4804	2576	53.62	2228	46.38
13.05.17	ENAM LINGKUNG	5667	4149	73.21	1518	26.79
JUMLAH		120,247	70,167	58.35	50,080	41.65

Sumber : DKB Semester I tahun 2025

12. REKAPITULASI JUMLAH PENDUDUK KECAMATAN MENURUT KEPALA KELUARGA

KODE	Kecamatan	Laki-Laki (Jiwa)		Perempuan (Jiwa)		Total	
		Jumlah	%	Jumlah	%	Jumlah	%
13.05.01	LUBUK ALUNG	11,653	11.18	3,505	9.01	15,158	10.59
13.05.02	BATANG ANAI	13,190	12.65	3,775	9.70	16,965	11.85
13.05.03	NAN SABARIS	6,988	6.70	2,878	7.40	9,866	6.89
13.05.04	2 X 11 ENAM LINGKUANG	4,591	4.40	1,749	4.50	6,340	4.43
13.05.05	VII KOTO SUNGAI SARIK	8,316	7.98	3,719	9.56	12,035	8.41
13.05.06	V KOTO KAMPUNG DALAM	5,773	5.54	2,387	6.14	8,160	5.70
13.05.07	SUNGAI GARINGGING	7,822	7.50	3,263	8.39	11,085	7.74
13.05.08	SUNGAI LIMAU	6,894	6.61	2,737	7.04	9,631	6.73
13.05.09	IV KOTO AUR MALINTANG	4,986	4.78	1,993	5.12	6,979	4.88
13.05.10	ULAKAN TAPAKIH	4,853	4.66	1,875	4.82	6,728	4.70
13.05.11	SINTUAK TOBOH GADANG	4,635	4.45	1,717	4.41	6,352	4.44
13.05.12	PADANG SAGO	2,147	2.06	1,047	2.69	3,194	2.23
13.05.13	BATANG GASAN	2,609	2.50	994	2.56	3,603	2.52
13.05.14	V KOTO TIMUR	3,551	3.41	1,570	4.04	5,121	3.58
13.05.15	2 X 11 KAYU TANAM	6,920	6.64	2,429	6.24	9,349	6.53
13.05.16	PATAMUAN	4,300	4.13	1,618	4.16	5,918	4.13
13.05.17	ENAM LINGKUNG	5,011	4.81	1,645	4.23	6,656	4.65
	TOTAL	104,239	100.00	38,901	100.00	143,140	100.00

Sumber : DKB Semester I tahun 2025



BAB III
REKAPITULASI JUMLAH PENDUDUK NAGARI

- 1. REKAPITULASI JUMLAH PENDUDUK NAGARI MENURUT JENIS KELAMIN**
- 2. REKAPITULASI JUMLAH PENDUDUK NAGARI MENURUT AGAMA**
- 3. REKAPITULASI JUMLAH PENDUDUK NAGARI MENURUT STATUS KAWIN**
- 4. REKAPITULASI JUMLAH PENDUDUK NAGARI MENURUT KELOMPOK UMUR**
- 5. REKAPITULASI JUMLAH PENDUDUK NAGARI MENURUT PENDIDIKAN**
- 6. REKAPITULASI JUMLAH PENDUDUK NAGARI MENURUT PEKERJAAN**
- 7. REKAPITULASI JUMLAH PENDUDUK NAGARI MENURUT GOLONGAN DARAH**
- 8. REKAPITULASI JUMLAH PENDUDUK NAGARI MENURUT KEPALA KELUARGA**

1. REKAPITULASI JUMLAH PENDUDUK NAGARI MENURUT JENIS KELAMIN

NO	NAGARI	JENIS KELAMIN		JUMLAH
		LAKI-LAKI	PEREMPUAN	
1	LUBUK ALUNG	4,404	4,321	8,725
2	PUNGGUANG KASIAK LUBUK ALUNG	3,200	3,080	6,280
3	PASIE LAWEH LUBUK ALUNG	3,301	3,180	6,481
4	AIE TAJUN LUBUK ALUNG	3,012	2,796	5,808
5	SIKABU LUBUK ALUNG	1,877	1,864	3,741
6	SUNGAI ABANG LUBUK ALUNG	2,361	2,378	4,739
7	SINGGULIANG LUBUK ALUNG	1,813	1,683	3,496
8	SALIBUTAN LUBUK ALUNG	696	685	1,381
9	NAGARI BALAH HILIA LUBUK ALUNG	5,148	4,982	10,130
10	KATAPIANG	8,513	8,118	16,631
11	KASANG	8,300	8,139	16,439
12	SUNGAI BULUAH	1,656	1,649	3,305
13	BUAYAN LUBUK ALUNG	2,198	2,157	4,355
14	SUNGAI BULUAH TIMUR	1,262	1,214	2,476
15	SUNGAI BULUAH BARAT	3,166	3,124	6,290
16	SUNGAI BULUAH UTARA	1,114	1,048	2,162
17	SUNGAI BULUAH SELATAN	2,657	2,672	5,329
18	KAPALO KOTO	879	922	1,801
19	PAUH KAMBAR	3,503	3,532	7,035
20	PADANG BINTUNGAN	1,408	1,471	2,879
21	KURAI TAJI	4,134	4,168	8,302
22	SUNUA	1,533	1,513	3,046
23	PADANG KANDANG PULAU AIR PADANG BINTUNGAN	812	839	1,651
24	SUNUA TENGAH	1,254	1,178	2,432
25	SUNUA BARAT	1,087	1,103	2,190
26	KURAI TAJI TIMUR	1,261	1,240	2,501
27	SICINCIN	4,926	4,960	9,886
28	LUBUK PANDAN	2,803	2,812	5,615
29	SUNGAI ASAM	2,078	2,060	4,138
30	BALAH AIE	2,111	2,024	4,135
31	SUNGAI SARIAK	2,691	2,765	5,456
32	LURAH AMPALU	3,192	3,213	6,405
33	LAREH NAN PANJANG	982	1,001	1,983
34	LAREH NAN PANJANG SELATAN	998	980	1,978
35	LAREH NAN PANJANG BARAT	480	478	958
36	BISATI SUNGAI SARIAK	1,622	1,651	3,273
37	AMBUANG KAPUA SUNGAI SARIAK	717	693	1,410
38	LAREH NAN PANJANG SUNGAI SARIAK	1,742	1,720	3,462
39	LIMPATO SUNGAI SARIAK	1,367	1,339	2,706
40	BALAH AIE UTARA	1,622	1,612	3,234
41	BALAH AIE TIMUR	1,472	1,454	2,926

42	CAMPAGO	3,325	3,284	6,609
43	SIKUCUA	1,513	1,505	3,018
44	CAMPAGO BARAT	1,892	1,734	3,626
45	CAMPAGO SELATAN	1,223	1,157	2,380
46	SIKUCUA UTARA	836	803	1,639
47	SIKUCUA TIMUR	1,617	1,644	3,261
48	SIKUCUA TENGAH	722	691	1,413
49	SIKUCUA BARAT	1,484	1,501	2,985
50	KURANJI HULU	4,616	4,508	9,124
51	MALAI III KOTO	3,613	3,490	7,103
52	BATU GADANG KURANJI HULU	2,139	2,152	4,291
53	SUNGAI SIRAH KURANJI HULU	6,861	6,868	13,729
54	KURANJI HILIR	4,932	4,729	9,661
55	PILUBANG	8,016	7,830	15,846
56	GUGUAK KURANJI HILIR	1,351	1,343	2,694
57	KOTO TINGGI KURANJI HILIR	1,557	1,549	3,106
58	III KOTO AUR MALINTANG	2,816	2,837	5,653
59	III KOTO AUR MALINTANG UTARA	1,523	1,523	3,046
60	III KOTO AUR MALINTANG TIMUR	882	828	1,710
61	III KOTO AUR MALINTANG SELATAN	4,654	4,790	9,444
62	BALAI BAIK MALAI III KOTO	1,321	1,306	2,627
63	TAPAKIH	2,930	2,911	5,841
64	ULAKAN	1,777	1,678	3,455
65	PADANG TOBOH ULAKAN	725	750	1,475
66	SUNGAI GIMBA ULAKAN	945	916	1,861
67	SEULAYAT ULAKAN	1,007	1,007	2,014
68	MANGGOPOH PALAK GADANG ULAKAN	1,533	1,497	3,030
69	SANDI ULAKAN	1,711	1,601	3,312
70	KAMPUANG GELAPUANG ULAKAN	452	461	913
71	SINTUAK	5,180	5,027	10,207
72	TOBOH GADANG	1,718	1,728	3,446
73	TOBOH GADANG SELATAN	1,130	1,187	2,317
74	TOBOH GADANG BARAT	1,310	1,360	2,670
75	TOBOH GADANG TIMUR	1,245	1,270	2,515
76	KOTO BARU	1,055	1,012	2,067
77	KOTO DALAM	749	776	1,525
78	BATU KALANG	894	917	1,811
79	KOTO DALAM BARAT	895	889	1,784
80	KOTO DALAM SELATAN	623	638	1,261
81	BATU KALANG UTARA	458	519	977
82	MALAI V SUKU	1,912	1,866	3,778
83	GASAN GADANG	2,607	2,481	5,088
84	MALAI V SUKU TIMUR	1,493	1,437	2,930
85	KUDU GANTIANG	1764	1752	3516
86	LIMAU PURUIK	1714	1775	3489
87	GUNUNG PADANG ALAI	3065	2948	6013

88	KUDU GANTIANG BARAT	1247	1180	2427
89	KAYU TANAM	2,817	2,860	5,677
90	GUGUAK	3,764	3,627	7,391
91	ANDURIANG	4,414	4,353	8,767
92	KAPALO HILALANG	3,892	3,835	7,727
93	SUNGAI DURIAN	978	1,007	1,985
94	TANDIKEK	2,130	2,145	4,275
95	TANDIKEK UTARA	1,359	1,311	2,670
96	TANDIKEK SELATAN	2,265	2,216	4,481
97	TANDIKEK BARAT	1,071	1,034	2,105
98	KAMPUANG TANJUANG KOTO MAMBANG SUNGAI DURIAN	1,551	1,560	3,111
99	PAKANDANGAN	2,784	2,741	5,525
100	KOTO TINGGI	1,820	1,868	3,688
101	TOBOH KETEK	885	932	1,817
102	PARIT MALINTANG	3,704	3,678	7,382
103	GADUR	1,721	1,734	3,455
	JUMLAH	231,539	228,374	459,913
Sumber : DKB Semester I tahun 2025				

2. REKAPITULASI JUMLAH PENDUDUK NAGARI MENURUT AGAMA

NO	NAGARI	ISLAM	KRISTEN	KATHOLIK	HINDU	BUDHA	KHONGHUCU	KEPER CAYAAN	JUMLAH
1	LUBUK ALUNG	8635	56	34	0	0	0	0	8725
2	PUNGGUANG KASIAK LUBUK ALUNG	6266	9	5	0	0	0	0	6280
3	PASIE LAWEH LUBUK ALUNG	6471	7	3	0	0	0	0	6481
4	AIE TAJUN LUBUK ALUNG	5808	0	0	0	0	0	0	5808
5	SIKABU LUBUK ALUNG	3726	15	0	0	0	0	0	3741
6	SUNGAI ABANG LUBUK ALUNG	4675	51	13	0	0	0	0	4739
7	SINGGULIANG LUBUK ALUNG	3287	188	21	0	0	0	0	3496
8	SALIBUTAN LUBUK ALUNG	1381	0	0	0	0	0	0	1381
9	NAGARI BALAH HILIA LUBUK ALUNG	10092	27	11	0	0	0	0	10130
10	KATAPIANG	16289	256	82	2	1	0	1	16631
11	KASANG	16352	67	18	2	0	0	0	16439
12	SUNGAI BULUAH	3283	7	15	0	0	0	0	3305
13	BUAYAN LUBUK ALUNG	4355	0	0	0	0	0	0	4355
14	SUNGAI BULUAH TIMUR	2476	0	0	0	0	0	0	2476
15	SUNGAI BULUAH BARAT	5347	686	257	0	0	0	0	6290
16	SUNGAI BULUAH UTARA	2162	0	0	0	0	0	0	2162
17	SUNGAI BULUAH SELATAN	5305	15	9	0	0	0	0	5329
18	KAPALO KOTO	1801	0	0	0	0	0	0	1801
19	PAUH KAMBAR	7035	0	0	0	0	0	0	7035
20	PADANG BINTUNGAN	2879	0	0	0	0	0	0	2879
21	KURAI TAJI	8300	1	1	0	0	0	0	8302
22	SUNUA	3046	0	0	0	0	0	0	3046
23	PADANG KANDANG PULAU AIR PADANG BINTUNGAN	1651	0	0	0	0	0	0	1651
24	SUNUA TENGAH	2432	0	0	0	0	0	0	2432
25	SUNUA BARAT	2190	0	0	0	0	0	0	2190
26	KURAI TAJI TIMUR	2500	0	1	0	0	0	0	2501
27	SICINCIN	9870	12	4	0	0	0	0	9886
28	LUBUK PANDAN	5509	83	23	0	0	0	0	5615
29	SUNGAI ASAM	4138	0	0	0	0	0	0	4138
30	BALAH AIE	4135	0	0	0	0	0	0	4135
31	SUNGAI SARIAK	5456	0	0	0	0	0	0	5456
32	LURAH AMPALU	6405	0	0	0	0	0	0	6405
33	LAREH NAN PANJANG	1983	0	0	0	0	0	0	1983
34	LAREH NAN PANJANG SELATAN	1978	0	0	0	0	0	0	1978
35	LAREH NAN PANJANG BARAT	958	0	0	0	0	0	0	958
36	BISATI SUNGAI SARIAK	3273	0	0	0	0	0	0	3273
37	AMBUANG KAPUA SUNGAI SARIAK	1410	0	0	0	0	0	0	1410
38	LAREH NAN PANJANG SUNGAI SARIAK	3462	0	0	0	0	0	0	3462
39	LIMPATO SUNGAI SARIAK	2706	0	0	0	0	0	0	2706
40	BALAH AIE UTARA	3234	0	0	0	0	0	0	3234

41	BALAH AIE TIMUR	2926	0	0	0	0	0	0	2926
42	CAMPAGO	6609	0	0	0	0	0	0	6609
43	SIKUCUA	3018	0	0	0	0	0	0	3018
44	CAMPAGO BARAT	3626	0	0	0	0	0	0	3626
45	CAMPAGO SELATAN	2380	0	0	0	0	0	0	2380
46	SIKUCUA UTARA	1639	0	0	0	0	0	0	1639
47	SIKUCUA TIMUR	3261	0	0	0	0	0	0	3261
48	SIKUCUA TENGAH	1413	0	0	0	0	0	0	1413
49	SIKUCUA BARAT	2985	0	0	0	0	0	0	2985
50	KURANJI HULU	9124	0	0	0	0	0	0	9124
51	MALAI III KOTO	7101	1	0	0	1	0	0	7103
52	BATU GADANG KURANJI HULU	4291	0	0	0	0	0	0	4291
53	SUNGAI SIRAH KURANJI HULU	13728	1	0	0	0	0	0	13729
54	KURANJI HILIR	9659	2	0	0	0	0	0	9661
55	PILUBANG	15846	0	0	0	0	0	0	15846
56	GUGUAK KURANJI HILIR	2694	0	0	0	0	0	0	2694
57	KOTO TINGGI KURANJI HILIR	3105	1	0	0	0	0	0	3106
58	III KOTO AUR MALINTANG	5653	0	0	0	0	0	0	5653
59	III KOTO AUR MALINTANG UTARA	3046	0	0	0	0	0	0	3046
60	III KOTO AUR MALINTANG TIMUR	1710	0	0	0	0	0	0	1710
61	III KOTO AUR MALINTANG SELATAN	9443	1	0	0	0	0	0	9444
62	BALAI BAIK MALAI III KOTO	2627	0	0	0	0	0	0	2627
63	TAPAKIH	5841	0	0	0	0	0	0	5841
64	ULAKAN	3455	0	0	0	0	0	0	3455
65	PADANG TOBOH ULAKAN	1475	0	0	0	0	0	0	1475
66	SUNGAI GIMBA ULAKAN	1861	0	0	0	0	0	0	1861
67	SEULAYAT ULAKAN	2014	0	0	0	0	0	0	2014
68	MANGGOPOH PALAK GADANG ULAKAN	3030	0	0	0	0	0	0	3030
69	SANDI ULAKAN	3312	0	0	0	0	0	0	3312
70	KAMPUANG GELAPUANG ULAKAN	913	0	0	0	0	0	0	913
71	SINTUAK	10207	0	0	0	0	0	0	10207
72	TOBOH GADANG	3446	0	0	0	0	0	0	3446
73	TOBOH GADANG SELATAN	2317	0	0	0	0	0	0	2317
74	TOBOH GADANG BARAT	2670	0	0	0	0	0	0	2670
75	TOBOH GADANG TIMUR	2515	0	0	0	0	0	0	2515
76	KOTO BARU	2067	0	0	0	0	0	0	2067
77	KOTO DALAM	1525	0	0	0	0	0	0	1525
78	BATU KALANG	1811	0	0	0	0	0	0	1811
79	KOTO DALAM BARAT	1784	0	0	0	0	0	0	1784
80	KOTO DALAM SELATAN	1261	0	0	0	0	0	0	1261
81	BATU KALANG UTARA	977	0	0	0	0	0	0	977
82	MALAI V SUKU	3778	0	0	0	0	0	0	3778
83	GASAN GADANG	5088	0	0	0	0	0	0	5088
84	MALAI V SUKU TIMUR	2930	0	0	0	0	0	0	2930
85	KUDU GANTIANG	3516	0	0	0	0	0	0	3516
86	LIMAU PURUIK	3489	0	0	0	0	0	0	3489

87	GUNUNG PADANG ALAI	6013	0	0	0	0	0	0	6013
88	KUDU GANTIANG BARAT	2427	0	0	0	0	0	0	2427
89	KAYU TANAM	5677	0	0	0	0	0	0	5677
90	GUGUAK	7391	0	0	0	0	0	0	7391
91	ANDURIANG	8752	15	0	0	0	0	0	8767
92	KAPALO HILALANG	7600	96	29	0	2	0	0	7727
93	SUNGAI DURIAN	1985	0	0	0	0	0	0	1985
94	TANDIKEK	4275	0	0	0	0	0	0	4275
95	TANDIKEK UTARA	2670	0	0	0	0	0	0	2670
96	TANDIKEK SELATAN	4481	0	0	0	0	0	0	4481
97	TANDIKEK BARAT	2105	0	0	0	0	0	0	2105
98	KAMPUANG TANJUANG KOTO MAMBANG SUNGAI DURIAN	3111	0	0	0	0	0	0	3111
99	PAKANDANGAN	5525	0	0	0	0	0	0	5525
100	KOTO TINGGI	3688	0	0	0	0	0	0	3688
101	TOBOH KETEK	1817	0	0	0	0	0	0	1817
102	PARIT MALINTANG	7382	0	0	0	0	0	0	7382
103	GADUR	3455	0	0	0	0	0	0	3455
JUMLAH		457781	1597	526	4	4	0	1	459913

Sumber : DKB Semester I tahun 2025

3. REKAPITULASI JUMLAH PENDUDUK NAGARI MENURUT STATUS KAWIN

NO	NAGARI	BELUM KAWIN	KAWIN	CERAI HIDUP	CERAI MATI	JUMLAH
1	LUBUK ALUNG	4463	3637	192	433	8725
2	PUNGGUANG KASIAK LUBUK ALUNG	3291	2536	150	303	6280
3	PASIE LAWEH LUBUK ALUNG	3166	2888	121	306	6481
4	AIE TAJUN LUBUK ALUNG	3028	2412	93	275	5808
5	SIKABU LUBUK ALUNG	1938	1531	77	195	3741
6	SUNGAI ABANG LUBUK ALUNG	2453	1972	100	214	4739
7	SINGGULIANG LUBUK ALUNG	1799	1465	70	162	3496
8	SALIBUTAN LUBUK ALUNG	703	588	16	74	1381
9	NAGARI BALAH HILIA LUBUK ALUNG	5129	4241	229	531	10130
10	KATAPIANG	8516	7153	276	686	16631
11	KASANG	8128	7186	347	778	16439
12	SUNGAI BULUAH	1684	1312	87	222	3305
13	BUAYAN LUBUK ALUNG	2163	1880	86	226	4355
14	SUNGAI BULUAH TIMUR	1296	1020	37	123	2476
15	SUNGAI BULUAH BARAT	3356	2521	103	310	6290
16	SUNGAI BULUAH UTARA	1108	924	46	84	2162
17	SUNGAI BULUAH SELATAN	2711	2250	108	260	5329
18	KAPALO KOTO	940	710	40	111	1801
19	PAUH KAMBAR	3593	2818	207	417	7035
20	PADANG BINTUNGAN	1520	1114	67	178	2879
21	KURAI TAJI	4344	3181	209	568	8302
22	SUNUA	1521	1242	83	200	3046
23	PADANG KANDANG PULAU AIR PADANG BINTUNGAN	848	669	33	101	1651
24	SUNUA TENGAH	1250	940	74	168	2432
25	SUNUA BARAT	1119	880	60	131	2190
26	KURAI TAJI TIMUR	1288	980	69	164	2501
27	SICINCIN	4797	4083	286	720	9886
28	LUBUK PANDAN	2762	2322	146	385	5615
29	SUNGAI ASAM	2024	1725	96	293	4138
30	BALAH AIE	2106	1627	109	293	4135
31	SUNGAI SARIAK	2730	2149	161	416	5456
32	LURAH AMPALU	3225	2447	147	586	6405
33	LAREH NAN PANJANG	1004	779	44	156	1983
34	LAREH NAN PANJANG SELATAN	1002	740	47	189	1978
35	LAREH NAN PANJANG BARAT	496	360	24	78	958
36	BISATI SUNGAI SARIAK	1676	1243	85	269	3273
37	AMBUANG KAPUA SUNGAI SARIAK	685	553	45	127	1410
38	LAREH NAN PANJANG SUNGAI SARIAK	1759	1375	57	271	3462
39	LIMPATO SUNGAI SARIAK	1361	1091	53	201	2706
40	BALAH AIE UTARA	1643	1257	89	245	3234
41	BALAH AIE TIMUR	1494	1150	75	207	2926

42	CAMPAGO	3329	2645	169	466	6609
43	SIKUCUA	1504	1243	64	207	3018
44	CAMPAGO BARAT	1868	1412	69	277	3626
45	CAMPAGO SELATAN	1268	889	50	173	2380
46	SIKUCUA UTARA	753	763	36	87	1639
47	SIKUCUA TIMUR	1511	1408	112	230	3261
48	SIKUCUA TENGAH	653	617	33	110	1413
49	SIKUCUA BARAT	1382	1352	68	183	2985
50	KURANJI HULU	4685	3628	227	584	9124
51	MALAI III KOTO	3684	2855	156	408	7103
52	BATU GADANG KURANJI HULU	2149	1739	106	297	4291
53	SUNGAI SIRAH KURANJI HULU	6772	5904	306	747	13729
54	KURANJI HILIR	4888	3853	221	699	9661
55	PILUBANG	8428	6147	250	1021	15846
56	GUGUAK KURANJI HILIR	1372	1074	46	202	2694
57	KOTO TINGGI KURANJI HILIR	1625	1229	67	185	3106
58	III KOTO AUR MALINTANG	2880	2251	123	399	5653
59	III KOTO AUR MALINTANG UTARA	1529	1235	66	216	3046
60	III KOTO AUR MALINTANG TIMUR	866	718	28	98	1710
61	III KOTO AUR MALINTANG SELATAN	4849	3777	177	641	9444
62	BALAI BAIK MALAI III KOTO	1334	1099	48	146	2627
63	TAPAKIH	2922	2457	107	355	5841
64	ULAKAN	1788	1351	68	248	3455
65	PADANG TOBOH ULAKAN	745	590	25	115	1475
66	SUNGAI GIMBA ULAKAN	910	772	46	133	1861
67	SEULAYAT ULAKAN	1055	778	36	145	2014
68	MANGGOPOH PALAK GADANG ULAKAN	1598	1170	68	194	3030
69	SANDI ULAKAN	1668	1379	55	210	3312
70	KAMPUANG GELAPUANG ULAKAN	433	387	18	75	913
71	SINTUAK	5202	4284	206	515	10207
72	TOBOH GADANG	1786	1350	72	238	3446
73	TOBOH GADANG SELATAN	1220	913	38	146	2317
74	TOBOH GADANG BARAT	1371	1070	47	182	2670
75	TOBOH GADANG TIMUR	1359	951	42	163	2515
76	KOTO BARU	1004	825	61	177	2067
77	KOTO DALAM	722	628	52	123	1525
78	BATU KALANG	841	752	57	161	1811
79	KOTO DALAM BARAT	841	721	54	168	1784
80	KOTO DALAM SELATAN	625	497	32	107	1261
81	BATU KALANG UTARA	473	397	27	80	977
82	MALAI V SUKU	1960	1479	83	256	3778
83	GASAN GADANG	2624	2030	90	344	5088
84	MALAI V SUKU TIMUR	1525	1135	49	221	2930
85	KUDU GANTIANG	1712	1406	99	299	3516
86	LIMAU PURUIK	1742	1344	85	318	3489
87	GUNUNG PADANG ALAI	2808	2567	157	481	6013

88	KUDU GANTIANG BARAT	1238	983	44	162	2427
89	KAYU TANAM	2806	2288	152	431	5677
90	GUGUAK	3796	2996	155	444	7391
91	ANDURIANG	4343	3713	185	526	8767
92	KAPALO HILALANG	3737	3364	162	464	7727
93	SUNGAI DURIAN	982	809	47	147	1985
94	TANDIKEK	2071	1841	113	250	4275
95	TANDIKEK UTARA	1270	1196	50	154	2670
96	TANDIKEK SELATAN	2228	1859	99	295	4481
97	TANDIKEK BARAT	1045	894	31	135	2105
98	KAMPUANG TANJUANG KOTO MAMBANG SUNGAI DURIAN	1639	1124	97	251	3111
99	PAKANDANGAN	2809	2275	130	311	5525
100	KOTO TINGGI	1860	1483	91	254	3688
101	TOBOH KETEK	908	739	41	129	1817
102	PARIT MALINTANG	3632	3161	202	387	7382
103	GADUR	1733	1414	80	228	3455
	JUMLAH	232479	188161	10219	29054	459913
Sumber : DKB Semester I tahun 2025						

4. REKAPITULASI JUMLAH PENDUDUK NAGARI MENURUT KELOMPOK UMUR

NO	NAGARI	00-04	05-09	10-14	15-19	20-24	25-29	30-34	35-39	40-44	45-49	50-54	55-59	60-64	65-69	70-74	75+	JML
1	LUBUK ALUNG	455	745	814	918	794	708	563	561	581	574	466	448	315	312	203	268	8725
2	PUNGGUANG KASIAK LUBUK ALUNG	363	547	606	604	649	541	438	376	397	367	371	316	241	194	130	140	6280
3	PASIE LAWEH LUBUK ALUNG	348	535	585	627	624	539	463	373	355	433	374	349	267	207	173	229	6481
4	AIE TAJUN LUBUK ALUNG	406	570	548	515	502	529	443	425	380	304	249	214	205	222	130	166	5808
5	SIKABU LUBUK ALUNG	243	347	370	374	334	308	251	238	245	246	170	156	146	122	90	101	3741
6	SUNGAI ABANG LUBUK ALUNG	272	398	443	479	440	400	331	293	322	314	277	240	176	152	107	95	4739
7	SINGGULIANG LUBUK ALUNG	225	308	329	336	360	266	270	214	223	235	189	199	127	73	64	78	3496
8	SALIBUTAN LUBUK ALUNG	65	123	131	146	136	113	84	82	82	86	58	77	55	56	35	52	1381
9	NAGARI BALAH HILIA LUBUK ALUNG	535	881	919	879	943	873	801	682	641	629	569	559	430	354	213	222	10130
10	KATAPIANG	1086	1514	1563	1461	1501	1545	1302	1123	1080	908	848	745	607	568	360	420	16631
11	KASANG	906	1467	1556	1490	1431	1395	1217	1142	1209	1074	964	764	651	505	326	342	16439
12	SUNGAI BULUAH	161	282	321	302	312	242	218	215	224	235	217	146	118	119	79	114	3305
13	BUAYAN LUBUK ALUNG	215	359	434	405	373	329	316	306	311	298	282	185	168	166	103	105	4355
14	SUNGAI BULUAH TIMUR	142	201	262	231	239	208	151	165	171	149	147	117	68	92	55	78	2476
15	SUNGAI BULUAH BARAT	384	612	614	633	598	553	443	410	405	401	330	277	192	188	116	134	6290
16	SUNGAI BULUAH UTARA	133	220	226	192	177	171	168	188	153	146	109	69	72	59	38	41	2162
17	SUNGAI BULUAH SELATAN	294	443	492	500	501	445	395	346	372	350	346	282	228	155	92	88	5329
18	KAPALO KOTO	99	149	182	171	161	136	132	108	146	101	111	66	65	66	52	56	1801
19	PAUH KAMBAR	414	569	581	606	618	646	509	475	459	388	396	379	282	247	199	267	7035
20	PADANG BINTUNGAN	167	261	247	284	275	258	182	184	190	155	164	107	128	95	77	105	2879
21	KURAI TAJI	496	699	762	762	792	662	601	509	526	477	453	390	327	288	225	333	8302
22	SUNUA	153	234	280	266	274	266	201	173	188	201	166	151	149	112	93	139	3046
23	PADANG KANDANG PULAU AIR PADANG BINTUNGAN	104	123	151	165	154	148	117	90	103	110	91	76	65	62	46	46	1651
24	SUNUA TENGAH	128	191	228	214	230	203	159	159	148	140	139	126	105	90	72	100	2432
25	SUNUA BARAT	118	182	190	200	202	176	158	146	137	138	117	108	83	97	41	97	2190
26	KURAI TAJI TIMUR	152	222	207	238	219	212	178	162	170	118	128	117	112	106	66	94	2501
27	SICINCIN	471	720	845	886	948	803	663	582	632	666	582	528	461	351	285	463	9886
28	LUBUK PANDAN	310	433	467	511	514	513	382	317	329	342	320	300	268	227	178	204	5615
29	SUNGAI ASAM	219	319	358	348	376	387	271	220	273	225	234	222	209	197	129	151	4138
30	BALAH AIE	212	303	356	392	386	335	262	278	250	265	224	207	188	185	117	175	4135
31	SUNGAI SARIAK	292	383	437	519	505	507	378	295	307	309	337	259	255	251	170	252	5456
32	LURAH AMPALU	323	443	553	598	556	552	393	388	360	369	353	328	304	291	220	374	6405
33	LAREH NAN PANJANG	104	155	189	191	166	162	113	134	137	116	106	110	87	68	70	75	1983
34	LAREH NAN PANJANG SELATAN	95	140	172	165	209	157	139	90	112	111	125	112	86	79	67	119	1978
35	LAREH NAN PANJANG BARAT	53	73	94	73	101	74	68	69	54	53	56	32	36	47	34	41	958

36	BISATI SUNGAI SARIAK	185	258	292	284	288	300	242	203	179	189	174	142	161	134	100	142	3273
37	AMBUANG KAPUA SUNGAI SARIAK	70	104	110	129	126	136	97	90	78	61	78	59	63	72	63	74	1410
38	LAREH NAN PANJANG SUNGAI SARIAK	181	277	291	314	312	285	244	222	211	198	202	157	164	150	112	142	3462
39	LIMPATO SUNGAI SARIAK	147	190	239	252	265	247	177	163	143	149	142	132	127	118	72	143	2706
40	BALAH AIE UTARA	170	249	265	299	292	287	219	227	196	190	176	140	150	123	98	153	3234
41	BALAH AIE TIMUR	186	234	251	255	259	274	219	191	184	148	150	125	118	136	70	126	2926
42	CAMPAGO	327	538	523	531	581	558	435	416	449	380	346	380	299	268	221	357	6609
43	SIKUCUA	125	235	257	261	279	266	192	159	198	188	148	136	130	138	102	204	3018
44	CAMPAGO BARAT	176	269	331	336	343	293	242	209	219	217	193	165	153	133	130	217	3626
45	CAMPAGO SELATAN	123	187	207	221	214	225	168	168	152	126	123	116	106	99	65	80	2380
46	SIKUCUA UTARA	86	119	151	146	140	112	85	87	92	121	109	96	92	80	43	80	1639
47	SIKUCUA TIMUR	150	284	289	282	245	284	188	181	187	186	206	211	153	151	111	153	3261
48	SIKUCUA TENGAH	76	99	116	113	109	124	78	81	75	85	83	79	75	64	51	105	1413
49	SIKUCUA BARAT	147	221	237	261	238	258	160	169	181	199	199	164	121	168	91	171	2985
50	KURANJI HULU	431	719	807	865	821	759	605	524	567	533	506	444	374	409	288	472	9124
51	MALAI III KOTO	339	581	678	687	642	564	447	462	457	441	413	333	253	299	194	313	7103
52	BATU GADANG KURANJI HULU	186	315	390	403	368	360	217	267	259	261	235	217	168	198	144	303	4291
53	SUNGAI SIRAH KURANJI HULU	627	1150	1260	1301	1255	1115	908	880	862	885	734	620	552	574	373	633	13729
54	KURANJI HILIR	457	773	782	821	868	820	673	604	588	513	523	489	459	444	324	523	9661
55	PILUBANG	810	1177	1440	1548	1609	1376	970	922	962	855	873	720	633	627	508	816	15846
56	GUGUAK KURANJI HILIR	140	213	254	254	240	208	158	161	162	168	147	122	103	119	94	151	2694
57	KOTO TINGGI KURANJI HILIR	187	286	266	287	296	275	210	182	187	161	149	129	119	127	94	151	3106
58	III KOTO AUR MALINTANG	272	480	547	583	535	429	290	314	360	359	321	274	258	266	147	218	5653
59	III KOTO AUR MALINTANG UTARA	148	227	267	315	262	257	182	178	187	208	176	166	131	132	80	130	3046
60	III KOTO AUR MALINTANG TIMUR	91	133	172	171	147	134	101	106	109	106	99	76	69	80	38	78	1710
61	III KOTO AUR MALINTANG SELATAN	451	731	858	956	974	793	496	500	494	565	568	492	430	446	271	419	9444
62	BALAI BAIK MALAI III KOTO	119	227	257	248	238	180	159	166	154	135	131	110	109	125	93	176	2627
63	TAPAKIH	313	484	495	518	529	575	397	365	348	316	279	304	261	228	171	258	5841
64	ULAKAN	231	283	291	293	334	307	267	204	213	174	167	179	138	137	101	136	3455
65	PADANG TOBOH ULAKAN	90	122	120	132	150	143	106	64	76	87	86	83	65	59	43	49	1475
66	SUNGAI GIMBA ULAKAN	124	143	148	169	143	181	142	101	96	90	112	105	78	72	61	96	1861
67	SEULAYAT ULAKAN	127	175	190	184	190	159	150	136	139	110	76	77	87	82	57	75	2014
68	MANGGOPOH PALAK GADANG ULAKAN	187	260	274	277	302	272	193	187	193	170	146	124	129	104	81	131	3030
69	SANDI ULAKAN	219	268	290	292	319	326	242	172	188	171	195	152	133	135	104	106	3312
70	KAMPUANG GELAPUANG ULAKAN	58	72	77	74	79	84	75	48	41	39	49	54	49	38	35	41	913
71	SINTUAK	597	879	924	985	929	921	696	620	636	590	591	502	393	373	247	324	10207

72	TOBOH GADANG	208	285	340	302	315	279	263	231	208	193	147	141	124	135	102	173	3446
73	TOBOH GADANG SELATAN	149	204	210	216	224	230	167	138	131	127	109	94	90	88	58	82	2317
74	TOBOH GADANG BARAT	158	225	255	243	244	229	185	175	160	144	126	120	119	103	62	122	2670
75	TOBOH GADANG TIMUR	155	242	245	250	255	193	167	170	160	135	105	107	102	88	42	99	2515
76	KOTO BARU	100	152	174	176	177	171	117	123	136	116	112	97	90	120	74	132	2067
77	KOTO DALAM	77	117	130	144	126	102	92	99	98	86	74	76	71	72	52	109	1525
78	BATU KALANG	85	135	153	169	157	130	108	84	109	132	114	94	86	93	69	93	1811
79	KOTO DALAM BARAT	83	129	161	140	150	151	114	92	104	87	94	104	91	98	74	112	1784
80	KOTO DALAM SELATAN	75	92	102	113	125	110	75	65	82	67	59	68	53	57	41	77	1261
81	BATU KALANG UTARA	57	73	81	91	98	79	47	47	52	61	55	54	41	49	35	57	977
82	MALAI V SUKU	226	333	361	322	329	321	249	233	228	203	180	186	150	184	129	144	3778
83	GASAN GADANG	254	396	428	489	482	466	327	275	280	277	290	237	248	244	162	233	5088
84	MALAI V SUKU TIMUR	124	210	298	294	289	241	130	191	179	157	168	129	117	123	106	174	2930
85	KUDU GANTIANG	157	242	275	318	321	293	205	178	203	207	224	193	164	191	152	193	3516
86	LIMAU PURUIK	184	257	262	317	296	305	246	229	194	219	192	176	129	153	124	206	3489
87	GUNUNG PADANG ALAI	254	472	481	534	512	505	346	336	360	345	385	345	301	291	223	323	6013
88	KUDU GANTIANG BARAT	140	193	207	235	225	196	158	131	152	135	126	129	97	102	84	117	2427
89	KAYU TANAM	251	387	483	537	536	479	333	288	385	372	357	336	262	238	207	226	5677
90	GUGUAK	366	573	707	685	700	638	477	478	509	465	386	348	333	289	224	213	7391
91	ANDURIANG	421	702	748	849	809	755	519	503	571	569	530	443	364	337	297	350	8767
92	KAPALO HILALANG	431	624	673	672	702	609	531	503	549	519	479	402	306	270	206	251	7727
93	SUNGAI DURIAN	89	156	156	183	181	180	113	125	126	108	122	89	95	86	67	109	1985
94	TANDIKEK	211	322	392	387	376	398	269	240	233	298	269	214	198	136	127	205	4275
95	TANDIKEK UTARA	151	200	249	263	230	195	162	143	151	170	145	136	146	123	74	132	2670
96	TANDIKEK SELATAN	237	357	424	421	411	399	275	246	227	286	275	213	181	182	138	209	4481
97	TANDIKEK BARAT	112	157	191	195	186	198	135	124	117	130	98	116	95	83	68	100	2105
98	KAMPUANG TANJUANG KOTO MAMBANG SUNGAI DURIAN	144	271	282	305	308	272	219	173	213	176	152	174	132	93	77	120	3111
99	PAKANDANGAN	319	429	486	498	513	521	385	312	310	362	311	320	230	164	139	226	5525
100	KOTO TINGGI	186	270	287	361	360	334	252	189	209	225	247	209	159	148	116	136	3688
101	TOBOH KETEK	112	147	136	172	175	169	136	102	99	88	88	90	89	68	68	78	1817
102	PARIT MALINTANG	427	634	664	634	673	689	533	420	467	445	428	345	330	264	180	249	7382
103	GADUR	220	295	320	321	283	261	217	219	230	225	172	170	134	140	99	149	3455
	JUMLAH	24659	37394	41219	42564	42289	39347	30742	28109	28726	27536	25592	22590	19306	18123	13008	18709	459913
Sumber : DKB Semester I tahun 2025																		

5. REKAPITULASI JUMLAH PENDUDUK NAGARI MENURUT PENDIDIKAN

NO	NAGARI	TIDAK/BLM SEKOLAH	BELUM TAMAT SD/SDRJT	TAMAT SD/SDRJT	SLTP SDRJT	SLTA SDRJT	DIPLOMA I/II	AKADEMI/D III/SARMUD	DIPLOMA IV/S-I	S-II	S-III	JML
1	LUBUK ALUNG	1973	1286	1474	1322	2083	50	127	392	18	0	8725
2	PUNGGUANG KASIAK LUBUK ALUNG	1327	962	1068	997	1428	26	95	361	12	4	6280
3	PASIE LAWEH LUBUK ALUNG	1431	945	1599	1116	1184	12	52	138	4	0	6481
4	AIE TAJUN LUBUK ALUNG	1424	824	1548	917	896	11	29	156	3	0	5808
5	SIKABU LUBUK ALUNG	892	533	793	579	763	10	35	132	4	0	3741
6	SUNGAI ABANG LUBUK ALUNG	947	667	626	721	1186	28	115	421	27	1	4739
7	SINGGULIANG LUBUK ALUNG	766	463	491	503	936	14	72	239	12	0	3496
8	SALIBUTAN LUBUK ALUNG	290	221	320	306	216	1	4	23	0	0	1381
9	NAGARI BALAH HILIA LUBUK ALUNG	1966	1215	1280	1456	2874	61	234	972	69	3	10130
10	KATAPIANG	3917	2389	3556	2683	3343	45	191	483	24	0	16631
11	KASANG	3331	2105	3155	2545	4319	59	229	658	37	1	16439
12	SUNGAI BULUAH	673	446	497	499	967	22	54	143	4	0	3305
13	BUAYAN LUBUK ALUNG	970	593	753	680	1112	20	55	165	6	1	4355
14	SUNGAI BULUAH TIMUR	477	382	597	432	517	2	23	44	2	0	2476
15	SUNGAI BULUAH BARAT	1485	887	1453	1061	1224	13	29	137	1	0	6290
16	SUNGAI BULUAH UTARA	537	295	366	338	502	6	24	87	7	0	2162
17	SUNGAI BULUAH SELATAN	1040	672	776	749	1652	30	92	304	14	0	5329
18	KAPALO KOTO	367	246	357	271	441	7	28	79	5	0	1801
19	PAUH KAMBAR	1515	790	1379	1135	1630	36	106	425	19	0	7035
20	PADANG BINTUNGAN	649	399	640	466	580	5	32	105	1	2	2879
21	KURAI TAJI	1717	1096	1926	1471	1678	24	82	291	16	1	8302
22	SUNUA	573	385	610	505	740	17	50	157	9	0	3046
23	PADANG KANDANG PULAU AIR PADANG BINTUNGAN	336	248	299	313	382	6	6	58	3	0	1651
24	SUNUA TENGAH	435	325	518	432	566	9	27	115	5	0	2432
25	SUNUA BARAT	412	255	485	403	516	5	28	86	0	0	2190
26	KURAI TAJI TIMUR	530	310	489	357	622	18	37	130	8	0	2501
27	SICINCIN	1739	1180	2188	1497	2519	55	181	505	20	2	9886
28	LUBUK PANDAN	1048	607	1210	781	1414	27	104	401	23	0	5615
29	SUNGAI ASAM	711	481	1191	555	874	19	56	247	4	0	4138
30	BALAH AIE	755	519	1028	718	853	14	64	177	6	1	4135
31	SUNGAI SARIAK	1035	732	1406	867	1096	23	66	219	12	0	5456
32	LURAH AMPALU	1142	895	1949	1016	1130	22	55	192	4	0	6405
33	LAREH NAN PANJANG	385	316	542	296	351	5	11	73	4	0	1983
34	LAREH NAN PANJANG SELATAN	339	255	533	336	404	9	19	80	3	0	1978
35	LAREH NAN PANJANG BARAT	178	141	280	158	164	2	4	31	0	0	958
36	BISATI SUNGAI SARIAK	612	455	872	496	673	12	35	114	4	0	3273
37	AMBUANG KAPUA SUNGAI SARIAK	271	182	407	234	262	4	10	39	1	0	1410
38	LAREH NAN PANJANG SUNGAI SARIAK	684	472	803	607	701	16	29	141	9	0	3462
39	LIMPATO SUNGAI SARIAK	546	377	812	462	426	8	18	55	2	0	2706
40	BALAH AIE UTARA	606	396	826	505	742	13	39	101	6	0	3234
41	BALAH AIE TIMUR	641	339	857	479	522	13	19	56	0	0	2926

42	CAMPAGO	1263	816	1253	1154	1529	72	104	399	18	1	6609
43	SIKUCUA	572	422	820	466	581	16	31	107	3	0	3018
44	CAMPAGO BARAT	688	528	844	629	767	13	29	123	5	0	3626
45	CAMPAGO SELATAN	432	297	538	414	553	8	27	107	4	0	2380
46	SIKUCUA UTARA	332	234	566	240	224	4	9	30	0	0	1639
47	SIKUCUA TIMUR	646	458	1109	509	437	7	17	77	1	0	3261
48	SIKUCUA TENGAH	266	219	424	221	223	2	6	51	1	0	1413
49	SIKUCUA BARAT	576	400	1119	426	386	13	10	54	1	0	2985
50	KURANJI HULU	1938	2081	2155	1346	1290	18	61	228	7	0	9124
51	MALAI III KOTO	1600	1396	1285	1035	1389	41	84	264	8	1	7103
52	BATU GADANG KURANJI HULU	868	978	1030	678	615	11	17	93	1	0	4291
53	SUNGAI SIRAH KURANJI HULU	3213	3740	3510	1914	1132	15	36	164	5	0	13729
54	KURANJI HILIR	1703	1261	2035	1649	2397	51	131	421	12	1	9661
55	PILUBANG	3111	2383	3677	2857	3093	52	120	536	17	0	15846
56	GUGUAK KURANJI HILIR	511	394	780	399	519	6	12	72	1	0	2694
57	KOTO TINGGI KURANJI HILIR	641	441	793	487	615	10	27	90	2	0	3106
58	III KOTO AUR MALINTANG	1175	1107	1398	912	876	16	34	132	3	0	5653
59	III KOTO AUR MALINTANG UTARA	575	505	711	540	598	12	19	85	1	0	3046
60	III KOTO AUR MALINTANG TIMUR	357	323	500	264	230	3	7	25	1	0	1710
61	III KOTO AUR MALINTANG SELATAN	1968	1619	2537	1540	1494	21	51	210	3	1	9444
62	BALAI BAIK MALAI III KOTO	603	498	776	387	308	5	17	33	0	0	2627
63	TAPAKIH	1295	936	1748	890	800	7	36	119	9	1	5841
64	ULAKAN	744	449	876	570	651	8	19	129	9	0	3455
65	PADANG TOBOH ULAKAN	330	224	411	262	207	4	6	31	0	0	1475
66	SUNGAI GIMBA ULAKAN	409	259	553	281	295	5	8	51	0	0	1861
67	SEULAYAT ULAKAN	408	297	557	340	334	6	8	62	2	0	2014
68	MANGGOPH PALAK GADANG ULAKAN	642	435	871	503	490	3	20	62	3	1	3030
69	SANDI ULAKAN	732	464	941	537	520	7	13	97	0	1	3312
70	KAMPUANG GELAPUANG ULAKAN	181	130	250	141	170	1	16	24	0	0	913
71	SINTUAK	2215	1483	2364	1591	2004	33	115	384	18	0	10207
72	TOBOH GADANG	657	526	727	561	724	8	64	175	4	0	3446
73	TOBOH GADANG SELATAN	491	325	638	408	374	6	10	64	1	0	2317
74	TOBOH GADANG BARAT	555	361	734	436	438	10	21	111	4	0	2670
75	TOBOH GADANG TIMUR	532	383	687	461	385	1	13	50	3	0	2515
76	KOTO BARU	437	284	649	341	297	4	10	43	2	0	2067
77	KOTO DALAM	328	230	448	209	247	3	15	41	4	0	1525
78	BATU KALANG	339	255	424	288	392	15	16	79	3	0	1811
79	KOTO DALAM BARAT	356	276	691	232	206	2	3	18	0	0	1784
80	KOTO DALAM SELATAN	253	187	416	170	191	3	5	36	0	0	1261
81	BATU KALANG UTARA	192	117	255	155	203	2	11	42	0	0	977
82	MALAI V SUKU	773	499	934	674	741	9	33	112	3	0	3778
83	GASAN GADANG	980	773	1392	836	915	19	39	130	4	0	5088
84	MALAI V SUKU TIMUR	537	460	878	548	437	2	15	52	1	0	2930
85	KUDU GANTIANG	605	581	939	578	640	15	19	134	5	0	3516
86	LIMAU PURUIK	627	473	841	597	720	13	43	163	12	0	3489
87	GUNUNG PADANG ALAI	1214	913	1949	914	820	21	24	157	1	0	6013
88	KUDU GANTIANG BARAT	469	402	615	428	423	3	14	71	2	0	2427

89	KAYU TANAM	952	689	888	903	1794	36	88	312	15	0	5677
90	GUGUAK	1400	1037	1696	1235	1745	19	53	202	3	1	7391
91	ANDURIANG	1698	1271	2362	1444	1732	22	56	177	5	0	8767
92	KAPALO HILALANG	1519	954	1291	1230	2149	41	109	414	20	0	7727
93	SUNGAI DURIAN	375	281	508	309	387	11	20	91	3	0	1985
94	TANDIKEK	882	552	1197	622	810	8	40	154	10	0	4275
95	TANDIKEK UTARA	572	409	839	374	382	2	16	72	4	0	2670
96	TANDIKEK SELATAN	959	600	1294	660	791	8	27	140	2	0	4481
97	TANDIKEK BARAT	409	253	618	347	398	1	8	70	1	0	2105
98	KAMPUANG TANJUANG KOTO MAMBANG SUNGAI DURIAN	547	427	743	513	682	11	35	148	5	0	3111
99	PAKANDANGAN	1011	630	873	800	1451	54	161	502	42	1	5525
100	KOTO TINGGI	699	436	724	633	847	29	69	241	10	0	3688
101	TOBOH KETEK	351	238	496	283	346	6	16	81	0	0	1817
102	PARIT MALINTANG	1545	1042	1679	1111	1478	35	103	370	18	1	7382
103	GADUR	685	435	617	511	789	32	76	286	23	1	3455
	JUMLAH	93615	67362	107432	73257	93149	1700	4888	17730	753	27	459913

Sumber : DKB Semester I tahun 2025

6. REKAPITULASI JUMLAH PENDUDUK NAGARI MENURUT PEKERJAAN

NO	NAGARI	BELUM/ TIDAK BEKERJA	APARATUR/ PEJABAT NEGARA	TENAGA PENGAJAR	WIRAS WASTA	PERTANIAN/ PETERNAKAN	NELAYAN	AGAMA DAN KEPERCAYAAN	PELAJAR/M AHASISWA	TENAGA KESEHATAN	PENSU NAN	LAINNYA	JUMLAH
1	LUBUK ALUNG	2056	156	37	1789	460	6	7	2110	12	52	2040	8725
2	PUNGGUANG KASIAK LUBUK ALUNG	1422	174	29	1265	319	3	2	1646	12	44	1364	6280
3	PASIE LAWEH LUBUK ALUNG	1492	47	14	975	747	0	3	1481	3	11	1708	6481
4	AIE TAJUN LUBUK ALUNG	1508	52	11	819	650	11	2	1312	1	10	1432	5808
5	SIKABU LUBUK ALUNG	929	62	9	652	284	2	2	892	2	15	892	3741
6	SUNGAI ABANG LUBUK ALUNG	1033	205	41	864	209	1	7	1304	9	80	986	4739
7	SINGGULIANG LUBUK ALUNG	816	124	14	638	211	2	3	894	5	34	755	3496
8	SALIBUTAN LUBUK ALUNG NAGARI BALAH HILIA LUBUK ALUNG	314	10	1	194	169	1	0	341	0	1	350	1381
9	KATAPIANG	4066	191	53	2911	1228	156	8	3905	15	36	4062	16631
10	KASANG	3538	265	66	3454	727	35	1	4223	15	96	4019	16439
11	SUNGAI BULUAH	751	79	13	692	104	6	2	843	4	42	769	3305
12	BUAYAN LUBUK ALUNG	1027	82	11	895	227	3	1	988	3	24	1094	4355
13	SUNGAI BULUAH TIMUR	532	9	7	464	183	3	0	668	2	2	606	2476
14	SUNGAI BULUAH BARAT	1525	37	17	1144	448	8	5	1595	0	18	1493	6290
15	SUNGAI BULUAH UTARA	568	41	12	445	93	3	1	484	5	5	505	2162
16	SUNGAI BULUAH SELATAN	1141	135	41	1182	146	4	1	1400	11	53	1215	5329
17	KAPALO KOTO	407	27	7	392	57	2	0	463	3	8	435	1801
18	PAUH KAMBAR	1633	156	48	1476	316	12	4	1689	22	62	1617	7035
19	PADANG BINTUNGAN	689	33	15	538	174	4	1	719	8	6	692	2879
20	KURAI TAJI	1874	104	22	1677	310	33	2	2183	10	30	2057	8302
21	SUNUA	626	63	16	561	209	7	1	804	8	20	731	3046
22	PADANG KANDANG PULAU AIR PADANG BINTUNGAN	361	23	7	321	77	1	4	435	1	11	410	1651
23	SUNUA TENGAH	491	30	15	468	124	28	0	669	4	4	599	2432
24	SUNUA BARAT	465	31	5	425	96	25	1	578	3	6	555	2190
25	KURAI TAJI TIMUR	577	70	7	522	78	6	0	620	6	17	598	2501
26	SICINCIN	1905	239	26	1766	790	2	19	2581	17	101	2440	9886
27	LUBUK PANDAN	1115	171	32	1010	359	3	15	1468	17	61	1364	5615
28	SUNGAI ASAM	800	93	13	792	272	1	18	1089	2	22	1036	4138
29	BALAH AIE	822	48	18	905	185	3	14	1081	15	17	1027	4135
30	SUNGAI SARIAK	1074	88	26	1152	271	1	12	1419	9	19	1385	5456
31	LURAH AMPALU	1268	66	15	1255	441	3	5	1630	3	18	1701	6405
32	LAREH NAN PANJANG	407	21	5	415	99	0	5	520	4	11	496	1983
33	LAREH NAN PANJANG SELATAN	376	24	6	405	107	3	5	539	3	9	501	1978
34	LAREH NAN PANJANG BARAT	195	10	3	195	43	2	4	254	0	0	252	958
35	BISATI SUNGAI SARIAK	669	32	9	713	148	1	9	833	3	12	844	3273
36	AMBUANG KAPUA SUNGAI SARIAK	286	9	5	322	66	2	2	330	2	4	382	1410
37	LAREH NAN PANJANG SUNGAI SARIAK	716	50	12	702	214	1	6	864	7	21	869	3462
38	LIMPATO SUNGAI SARIAK	564	15	9	572	157	2	3	659	5	3	717	2706
39	BALAH AIE UTARA	656	45	12	700	144	4	11	845	5	8	804	3234
40	BALAH AIE TIMUR	650	17	1	671	139	0	6	670	4	6	762	2926
41	CAMPAGO	1377	205	30	1083	570	20	2	1659	5	90	1568	6609

43	SIKUCUA	595	47	10	459	347	3	2	753	6	19	777	3018
44	CAMPAGO BARAT	784	45	12	499	422	5	2	919	3	21	914	3626
45	CAMPAGO SELATAN	504	58	12	422	142	44	0	623	2	6	567	2380
46	SIKUCUA UTARA	345	15	2	199	244	1	0	352	2	6	473	1639
47	SIKUCUA TIMUR	661	27	5	454	434	0	2	732	1	4	941	3261
48	SIKUCUA TENGAH	290	13	2	224	166	1	1	304	0	3	409	1413
49	SIKUCUA BARAT	602	18	4	368	449	2	1	660	1	8	872	2985
50	KURANJI HULU	1985	106	17	1655	726	7	14	2209	7	35	2363	9124
51	MALAI III KOTO	1637	138	30	1277	459	7	7	1786	11	43	1708	7103
52	BATU GADANG KURANJI HULU	920	42	11	750	381	6	5	1013	4	11	1148	4291
53	SUNGAI SIRAH KURANJI HULU	3149	41	17	2089	1520	6	33	3051	1	13	3809	13729
54	KURANJI HILIR	1995	176	56	1749	544	156	10	2464	17	91	2403	9661
55	PILUBANG	3382	196	69	2463	1087	416	12	4252	21	85	3863	15846
56	GUGUAK KURANJI HILIR	569	21	14	345	328	45	1	687	2	5	677	2694
57	KOTO TINGGI KURANJI HILIR	712	31	15	521	201	62	0	783	2	16	763	3106
58	III KOTO AUR MALINTANG	1219	59	13	819	606	1	1	1456	5	19	1455	5653
59	III KOTO AUR MALINTANG UTARA	630	29	8	434	367	1	0	768	0	10	799	3046
60	III KOTO AUR MALINTANG TIMUR	385	9	1	196	235	1	0	426	0	6	451	1710
61	III KOTO AUR MALINTANG SELATAN	2071	85	19	1142	1183	4	6	2465	6	33	2430	9444
62	BALAI BAIK MALAI III KOTO	625	11	3	314	361	2	0	602	1	3	705	2627
63	TAPAKIH	1331	33	12	903	575	44	4	1385	3	6	1545	5841
64	ULAKAN	761	44	16	561	193	91	3	895	7	9	875	3455
65	PADANG TOBOH ULAKAN	321	15	3	210	162	2	3	372	0	0	387	1475
66	SUNGAI GIMBA ULAKAN	423	12	4	288	185	12	1	424	0	4	508	1861
67	SEULAYAT ULAKAN	424	5	6	309	163	49	1	542	3	2	510	2014
68	MANGGOPOH PALAK GADANG ULAKAN	661	30	4	501	150	120	2	804	1	1	756	3030
69	SANDI ULAKAN	735	27	12	529	292	36	9	817	1	1	853	3312
70	KAMPUANG GELAPUANG ULAKAN	187	6	2	145	84	7	3	220	2	0	257	913
71	SINTUAK	2363	161	33	1851	746	5	8	2497	8	56	2479	10207
72	TOBOH GADANG	718	57	23	626	206	3	3	924	8	13	865	3446
73	TOBOH GADANG SELATAN	527	13	4	409	186	2	5	579	3	6	583	2317
74	TOBOH GADANG BARAT	604	32	14	446	209	2	2	675	2	7	677	2670
75	TOBOH GADANG TIMUR	561	16	3	417	187	1	3	692	0	1	634	2515
76	KOTO BARU	440	18	8	470	104	0	4	455	0	6	562	2067
77	KOTO DALAM	344	11	4	314	87	0	1	336	1	3	424	1525
78	BATU KALANG	370	24	8	367	92	2	2	413	5	13	515	1811
79	KOTO DALAM BARAT	362	5	6	312	168	0	2	399	0	1	529	1784
80	KOTO DALAM SELATAN	261	14	6	248	78	0	3	302	0	4	345	1261
81	BATU KALANG UTARA	205	11	6	163	67	0	0	249	0	7	269	977
82	MALAI V SUKU	816	40	6	517	322	135	0	989	3	13	937	3778
83	GASAN GADANG	1042	56	9	671	498	173	2	1343	7	14	1273	5088
84	MALAI V SUKU TIMUR	579	27	7	354	391	5	1	789	2	6	769	2930
85	KUDU GANTIANG	648	53	8	619	349	4	3	889	3	5	935	3516
86	LIMAU PURUIK	684	52	17	595	259	3	2	916	5	19	937	3489
87	GUNUNG PADANG ALAI	1163	53	12	972	722	2	1	1430	5	11	1642	6013
88	KUDU GANTIANG BARAT	511	19	3	343	273	0	1	648	2	7	620	2427
89	KAYU TANAM	1093	98	57	930	454	2	2	1536	8	114	1383	5677

90	GUGUAK	1573	57	18	1241	639	1	1	1946	1	44	1870	7391
91	ANDURIANG	1844	59	28	1328	1057	0	5	2170	5	29	2242	8767
92	KAPALO HILALANG	1589	167	51	1421	651	4	2	1908	10	87	1837	7727
93	SUNGAI DURIAN	411	25	9	416	118	0	2	500	3	14	487	1985
94	TANDIKEK	901	57	19	791	358	0	3	1052	0	14	1080	4275
95	TANDIKEK UTARA	561	19	5	430	318	0	2	637	0	6	692	2670
96	TANDIKEK SELATAN	979	47	11	780	409	2	5	1097	3	10	1138	4481
97	TANDIKEK BARAT	431	14	4	336	245	1	7	531	0	3	533	2105
98	KAMPUANG TANJUANG KOTO MAMBANG SUNGAI DURIAN	600	43	4	667	136	2	2	892	6	15	744	3111
99	PAKANDANGAN	1126	257	37	908	368	3	19	1539	10	81	1177	5525
100	KOTO TINGGI	761	96	17	571	329	2	4	1007	4	30	867	3688
101	TOBOH KETEK	374	25	8	241	192	1	5	484	2	9	476	1817
102	PARIT MALINTANG	1614	156	27	1356	534	2	13	1837	20	39	1784	7382
103	GADUR	743	142	28	658	197	4	6	865	5	52	755	3455
		99624	7015	1706	81234	34905	1910	441	115576	542	2435	114525	459913

Sumber : DKB Semester I tahun 2025

7. REKAPITULASI JUMLAH PENDUDUK NAGARI MENURUT GOLONGAN DARAH

NO	NAGARI	A	B	AB	O	A+	A-	B+	B-	AB+	AB-	O+	O-	TIDAK TAHU	JML
1	LUBUK ALUNG	90	93	42	195	73	1	73	0	16	2	63	6	8071	8725
2	PUNGGUANG KASIAK LUBUK ALUNG	87	58	51	142	43	0	41	0	13	2	55	8	5780	6280
3	PASIE LAWEH LUBUK ALUNG	43	41	16	58	46	0	34	1	8	0	56	8	6170	6481
4	AIE TAJUN LUBUK ALUNG	46	28	20	93	42	1	30	0	7	2	55	4	5480	5808
5	SIKABU LUBUK ALUNG	27	37	17	59	30	0	19	0	11	0	24	2	3515	3741
6	SUNGAI ABANG LUBUK ALUNG	78	66	29	158	29	0	34	0	7	1	46	7	4284	4739
7	SINGGULIANG LUBUK ALUNG	42	45	29	93	28	0	34	0	7	0	32	3	3183	3496
8	SALIBUTAN LUBUK ALUNG	7	5	2	19	4	0	9	0	3	0	11	0	1321	1381
9	NAGARI BALAH HILIA LUBUK ALUNG	178	190	85	362	69	3	63	1	30	1	98	13	9037	10130
10	KATAPIANG	155	168	83	365	103	2	106	2	28	1	169	12	15437	16631
11	KASANG	163	168	110	334	95	1	100	0	18	3	106	20	15321	16439
12	SUNGAI BULUAH	50	24	14	78	22	0	17	0	6	0	21	1	3072	3305
13	BUAYAN LUBUK ALUNG	39	36	24	57	45	0	30	1	8	0	35	4	4076	4355
14	SUNGAI BULUAH TIMUR	11	15	6	25	21	1	17	0	0	0	29	1	2350	2476
15	SUNGAI BULUAH BARAT	40	30	23	112	41	0	44	1	9	0	50	5	5935	6290
16	SUNGAI BULUAH UTARA	24	17	14	44	12	0	13	0	9	0	16	3	2010	2162
17	SUNGAI BULUAH SELATAN	93	86	51	181	35	2	35	0	8	0	62	5	4771	5329
18	KAPALO KOTO	22	26	13	64	13	0	17	0	6	0	12	0	1628	1801
19	PAUH KAMBAR	78	65	38	184	63	1	32	0	21	2	71	9	6471	7035
20	PADANG BINTUNGAN	27	24	14	55	19	1	21	0	7	0	32	4	2675	2879
21	KURAI TAJI	100	85	40	181	81	0	46	3	19	2	63	8	7674	8302
22	SUNUA	36	23	12	60	38	0	12	0	9	0	31	2	2823	3046
23	PADANG KANDANG PULAU AIR PADANG BINTUNGAN	16	17	9	33	11	0	8	0	2	0	7	1	1547	1651
24	SUNUA TENGAH	29	29	13	52	16	0	18	0	1	0	22	1	2251	2432
25	SUNUA BARAT	22	21	13	56	16	0	12	0	1	0	22	3	2024	2190
26	KURAI TAJI TIMUR	38	25	16	82	27	0	18	0	5	1	28	1	2260	2501
27	SICINCIN	111	90	55	234	60	3	50	0	15	0	65	7	9196	9886
28	LUBUK PANDAN	67	60	21	128	31	2	34	0	12	0	42	5	5213	5615
29	SUNGAI ASAM	47	38	18	63	24	0	19	0	8	0	28	5	3888	4138
30	BALAH AIE	44	29	18	94	38	0	21	0	10	0	45	2	3834	4135
31	SUNGAI SARIAK	60	37	20	118	43	0	24	0	11	0	40	2	5101	5456
32	LURAH AMPALU	55	56	28	120	56	1	31	0	15	0	47	1	5995	6405
33	LAREH NAN PANJANG	26	19	13	40	14	0	14	0	2	0	22	1	1832	1983
34	LAREH NAN PANJANG SELATAN	29	11	7	49	10	0	5	0	7	0	18	1	1841	1978
35	LAREH NAN PANJANG BARAT	15	10	4	16	4	1	5	0	3	0	5	0	895	958
36	BISATI SUNGAI SARIAK	30	17	5	62	21	2	19	0	10	0	29	6	3072	3273
37	AMBUANG KAPUA SUNGAI SARIAK	11	15	8	20	12	0	9	0	4	0	5	0	1326	1410
38	LAREH NAN PANJANG SUNGAI SARIAK	39	15	11	69	20	0	18	0	5	0	24	2	3259	3462
39	LIMPATO SUNGAI SARIAK	30	17	9	66	21	0	21	0	6	0	20	1	2515	2706
40	BALAH AIE UTARA	22	17	14	83	27	0	16	0	6	0	24	3	3022	3234
41	BALAH AIE TIMUR	28	13	12	63	27	0	10	0	1	0	24	2	2746	2926
42	CAMPAGO	63	64	29	190	37	0	34	1	7	1	53	27	6103	6609
43	SIKUCUA	27	14	15	63	20	0	27	0	0	0	37	9	2806	3018

44	CAMPAGO BARAT	44	20	23	72	30	0	22	1	2	0	38	12	3362	3626
45	CAMPAGO SELATAN	35	26	9	67	18	1	17	0	1	0	27	18	2161	2380
46	SIKUCUA UTARA	8	10	5	21	10	0	8	0	5	0	18	8	1546	1639
47	SIKUCUA TIMUR	24	23	6	65	16	0	21	0	5	2	27	6	3066	3261
48	SIKUCUA TENGAH	13	8	4	26	4	0	7	0	2	0	14	4	1331	1413
49	SIKUCUA BARAT	19	6	5	54	15	0	12	0	2	3	26	10	2833	2985
50	KURANJI HULU	62	54	30	185	53	0	29	0	11	0	53	3	8644	9124
51	MALAI III KOTO	57	35	26	95	41	0	35	1	13	0	42	3	6755	7103
52	BATU GADANG KURANJI HULU	30	30	18	71	31	1	26	0	8	0	19	7	4050	4291
53	SUNGAI SIRAH KURANJI HULU	74	52	38	149	95	0	55	0	33	0	91	11	13131	13729
54	KURANJI HILIR	117	88	58	216	56	0	50	0	15	0	82	4	8975	9661
55	PILUBANG	149	112	56	256	109	1	71	0	20	2	119	15	14936	15846
56	GUGUAK KURANJI HILIR	16	14	9	44	12	0	6	0	6	0	21	3	2563	2694
57	KOTO TINGGI KURANJI HILIR	24	14	15	38	13	0	10	0	3	0	25	2	2962	3106
58	III KOTO AUR MALINTANG	49	27	25	77	42	1	21	0	8	1	42	4	5356	5653
59	III KOTO AUR MALINTANG UTARA	24	33	9	57	11	0	9	0	3	0	8	9	2883	3046
60	III KOTO AUR MALINTANG TIMUR	25	8	3	14	15	0	8	0	3	0	9	1	1624	1710
61	III KOTO AUR MALINTANG SELATAN	66	53	30	94	57	0	37	0	15	2	63	14	9013	9444
62	BALAI BAIK MALAI III KOTO	20	14	12	21	13	0	10	0	3	0	13	2	2519	2627
63	TAPAKIH	42	52	22	90	41	1	40	0	8	0	61	3	5481	5841
64	ULAKAN	45	25	18	73	35	1	18	0	5	0	24	3	3208	3455
65	PADANG TOBOH ULAKAN	21	8	5	33	6	0	6	0	6	0	12	0	1378	1475
66	SUNGAI GIMBA ULAKAN	12	6	2	34	11	0	8	0	4	0	15	1	1768	1861
67	SEULAYAT ULAKAN	16	14	9	39	13	1	7	0	4	0	10	1	1900	2014
68	MANGGOPOH PALAK GADANG ULAKAN	27	17	12	57	31	0	26	1	3	0	30	5	2821	3030
69	SANDI ULAKAN	26	23	7	60	49	1	32	1	9	0	23	4	3077	3312
70	KAMPUANG GELAPUANG ULAKAN	15	9	5	28	8	0	6	0	4	0	13	1	824	913
71	SINTUAK	104	96	46	229	81	0	62	0	18	1	75	3	9492	10207
72	TOBOH GADANG	29	40	16	81	43	0	57	0	18	0	55	1	3106	3446
73	TOBOH GADANG SELATAN	19	23	4	37	17	0	19	0	2	1	23	0	2172	2317
74	TOBOH GADANG BARAT	27	22	14	45	24	1	21	0	3	0	21	1	2491	2670
75	TOBOH GADANG TIMUR	29	18	9	39	20	0	19	0	6	0	20	1	2354	2515
76	KOTO BARU	11	7	5	27	14	0	13	0	5	0	13	7	1965	2067
77	KOTO DALAM	13	5	3	28	13	0	5	0	2	0	7	2	1447	1525
78	BATU KALANG	21	19	7	40	9	0	6	0	5	0	12	2	1690	1811
79	KOTO DALAM BARAT	15	6	5	14	17	0	12	0	0	0	20	5	1690	1784
80	KOTO DALAM SELATAN	9	6	5	9	15	0	9	0	1	0	10	1	1196	1261
81	BATU KALANG UTARA	9	8	1	28	7	0	3	0	2	0	8	3	908	977
82	MALAI V SUKU	30	23	11	72	14	0	19	1	7	0	21	1	3579	3778
83	GASAN GADANG	45	36	21	87	29	0	20	0	6	2	28	5	4809	5088
84	MALAI V SUKU TIMUR	17	13	11	54	12	0	15	0	5	0	14	6	2783	2930
85	KUDU GANTIANG	18	16	14	61	21	1	26	0	3	0	25	2	3329	3516
86	LIMAU PURUIK	27	32	11	56	13	0	18	0	4	0	22	6	3300	3489
87	GUNUNG PADANG ALAI	35	41	21	90	25	1	29	0	11	1	53	4	5702	6013
88	KUDU GANTIANG BARAT	17	22	13	39	12	0	13	0	3	0	19	0	2289	2427
89	KAYU TANAM	61	76	34	159	29	0	26	2	7	0	25	10	5248	5677
90	GUGUAK	53	57	30	131	52	0	46	1	12	0	59	8	6942	7391

91	ANDURIANG	54	41	29	125	49	0	48	2	17	1	71	7	8323	8767
92	KAPALO HILALANG	75	97	35	197	42	2	44	0	13	3	45	7	7167	7727
93	SUNGAI DURIAN	16	8	4	23	5	0	9	0	3	0	17	4	1896	1985
94	TANDIKEK	29	19	9	53	24	0	17	0	3	0	23	2	4096	4275
95	TANDIKEK UTARA	19	9	8	26	12	0	8	0	1	2	18	3	2564	2670
96	TANDIKEK SELATAN	31	31	7	72	18	0	16	0	3	0	22	8	4273	4481
97	TANDIKEK BARAT	8	16	2	22	8	0	7	0	0	0	12	3	2027	2105
98	KAMPUANG TANJUANG KOTO MAMBANG SUNGAI DURIAN	31	18	7	55	19	0	7	0	8	0	18	5	2943	3111
99	PAKANDANGAN	68	66	36	122	49	0	32	0	11	1	46	1	5093	5525
100	KOTO TINGGI	32	36	20	67	18	0	27	1	5	0	29	5	3448	3688
101	TOBOH KETEK	19	10	5	36	15	0	11	0	1	2	15	1	1702	1817
102	PARIT MALINTANG	83	68	39	134	35	0	43	1	10	0	59	3	6907	7382
103	GADUR	31	40	20	97	17	0	18	0	4	1	26	3	3198	3455
		4390	3750	2034	9011	3100	35	2562	22	781	43	3600	479	430106	459913

Sumber : DKB Semester I tahun 2025

8. REKAPITULASI JUMLAH PENDUDUK NAGARI MENURUT KEPALA KELUARGA

NO	NAGARI	JUMLAH KEPALA KELUARGA		
		LAKI-LAKI	PEREMPUAN	JUMLAH
1	LUBUK ALUNG	1,980	667	2,647
2	PUNGGUANG KASIAK LUBUK ALUNG	1,414	420	1,834
3	PASIE LAWEH LUBUK ALUNG	1,550	433	1,983
4	AIE TAJUN LUBUK ALUNG	1,277	378	1,655
5	SIKABU LUBUK ALUNG	832	276	1,108
6	SUNGAI ABANG LUBUK ALUNG	1,064	322	1,386
7	SINGGULIANG LUBUK ALUNG	832	207	1,039
8	SALIBUTAN LUBUK ALUNG	314	99	413
9	NAGARI BALAH HILIA LUBUK ALUNG	2,390	703	3,093
10	KATAPIANG	3,855	988	4,843
11	KASANG	3,907	1,087	4,994
12	SUNGAI BULUAH	752	304	1,056
13	BUAYAN LUBUK ALUNG	1,007	328	1,335
14	SUNGAI BULUAH TIMUR	569	173	742
15	SUNGAI BULUAH BARAT	1,369	414	1,783
16	SUNGAI BULUAH UTARA	499	129	628
17	SUNGAI BULUAH SELATAN	1,232	352	1,584
18	KAPALO KOTO	395	139	534
19	PAUH KAMBAR	1,563	618	2,181
20	PADANG BINTUNGAN	609	274	883
21	KURAI TAJI	1,802	795	2,597
22	SUNUA	685	281	966
23	PADANG KANDANG PULAU AIR PADANG BINTUNGAN	354	135	489
24	SUNUA TENGAH	544	214	758
25	SUNUA BARAT	489	195	684
26	KURAI TAJI TIMUR	547	227	774
27	SICINCIN	2,290	899	3,189
28	LUBUK PANDAN	1,319	489	1,808
29	SUNGAI ASAM	982	361	1,343
30	BALAH AIE	917	356	1,273
31	SUNGAI SARIAK	1,205	565	1,770
32	LURAH AMPALU	1,385	682	2,067
33	LAREH NAN PANJANG	431	173	604
34	LAREH NAN PANJANG SELATAN	428	227	655
35	LAREH NAN PANJANG BARAT	197	92	289
36	BISATI SUNGAI SARIAK	734	330	1,064
37	AMBUANG KAPUA SUNGAI SARIAK	313	169	482
38	LAREH NAN PANJANG SUNGAI SARIAK	763	309	1,072
39	LIMPATO SUNGAI SARIAK	582	249	831

40	BALAH AIE UTARA	714	313	1,027
41	BALAH AIE TIMUR	647	254	901
42	CAMPAGO	1,509	659	2,168
43	SIKUCUA	683	286	969
44	CAMPAGO BARAT	803	335	1,138
45	CAMPAGO SELATAN	511	218	729
46	SIKUCUA UTARA	410	132	542
47	SIKUCUA TIMUR	793	328	1,121
48	SIKUCUA TENGAH	344	147	491
49	SIKUCUA BARAT	720	282	1,002
50	KURANJI HULU	2,015	890	2,905
51	MALAI III KOTO	1,734	702	2,436
52	BATU GADANG KURANJI HULU	970	430	1,400
53	SUNGAI SIRAH KURANJI HULU	3,103	1,241	4,344
54	KURANJI HILIR	2,170	901	3,071
55	PILUBANG	3,443	1,355	4,798
56	GUGUAK KURANJI HILIR	601	229	830
57	KOTO TINGGI KURANJI HILIR	680	252	932
58	III KOTO AUR MALINTANG	1,239	534	1,773
59	III KOTO AUR MALINTANG UTARA	683	273	956
60	III KOTO AUR MALINTANG TIMUR	377	127	504
61	III KOTO AUR MALINTANG SELATAN	2,102	827	2,929
62	BALAI BAIK MALAI III KOTO	585	232	817
63	TAPAKIH	1,293	485	1,778
64	ULAKAN	754	303	1,057
65	PADANG TOBOH ULAKAN	329	144	473
66	SUNGAI GIMBA ULAKAN	417	185	602
67	SEULAYAT ULAKAN	436	173	609
68	MANGGOPOH PALAK GADANG ULAKAN	655	247	902
69	SANDI ULAKAN	756	248	1,004
70	KAMPUANG GELAPUANG ULAKAN	213	90	303
71	SINTUAK	2,308	731	3,039
72	TOBOH GADANG	743	347	1,090
73	TOBOH GADANG SELATAN	489	192	681
74	TOBOH GADANG BARAT	584	224	808
75	TOBOH GADANG TIMUR	511	223	734
76	KOTO BARU	482	226	708
77	KOTO DALAM	354	170	524
78	BATU KALANG	425	199	624
79	KOTO DALAM BARAT	390	206	596
80	KOTO DALAM SELATAN	280	139	419
81	BATU KALANG UTARA	216	107	323
82	MALAI V SUKU	840	296	1,136

83	GASAN GADANG	1,162	413	1,575
84	MALAI V SUKU TIMUR	607	285	892
85	KUDU GANTIANG	808	376	1,184
86	LIMAU PURUIK	755	391	1,146
87	GUNUNG PADANG ALAI	1,443	609	2,052
88	KUDU GANTIANG BARAT	545	194	739
89	KAYU TANAM	1,322	548	1,870
90	GUGUAK	1,668	570	2,238
91	ANDURIANG	2,053	708	2,761
92	KAPALO HILALANG	1,877	603	2,480
93	SUNGAI DURIAN	448	196	644
94	TANDIKEK	1,021	343	1,364
95	TANDIKEK UTARA	639	225	864
96	TANDIKEK SELATAN	1,014	367	1,381
97	TANDIKEK BARAT	499	164	663
98	KAMPUANG TANJUANG KOTO MAMBANG SUNGAI DURIAN	679	323	1,002
99	PAKANDANGAN	1,240	395	1,635
100	KOTO TINGGI	827	275	1,102
101	TOBOH KETEK	404	172	576
102	PARIT MALINTANG	1,771	517	2,288
103	GADUR	769	286	1,055
JUMLAH		104,239	38,901	143,140
Sumber :DKB Semester I tahun 2025				