



DATA AGREGAT KEPENDUDUKAN KABUPATEN PADANG PARIAMAN SEMESTER II TAHUN 2025

**DATA AGREGAT KEPENDUDUKAN
SEMESTER II TAHUN 2025
KABUPATEN PADANG PARIAMAN**

**Ukuran Buku : 21 cm x 29,7 cm
Jumlah Halaman : iii + 46 halaman**

**Naskah :
Dinas Kependudukan Dan Pencatatan Sipil
Kabupaten Padang Pariaman**

**Penyunting :
Dinas Kependudukan Dan Pencatatan Sipil
Kabupaten Padang Pariaman**

**Gambar Kulit :
Dinas Kependudukan Dan Pencatatan Sipil
Kabupaten Padang Pariaman**

**Ilustrasi Kover :
Grafik Kependudukan**

**Diterbitkan oleh :
Dinas Kependudukan Dan Pencatatan Sipil
Kabupaten Padang Pariaman Tahun 2026**

**Dicetak oleh :
Arthek Group**

TIM PENYUSUN

**DATA AGREGAT KEPENDUDUKAN
SEMESTER II TAHUN 2025
KABUPATEN PADANG PARIAMAN**

Pengarah

Indra Utama AP,MSi
Zeta Hidayati,S.Sos

Penanggung Jawab

Anda Marzuni,S.Sos

Penyusun Naskah

Ali Muzakar,S.Kom

Penyunting

Renol Pajri,S.Kom
Iwan Pardamean Siregar,AMd
Zulhari,A.Md
Wirman Wahyudi, S.Pt
Andri,S.Sos

Penata Letak/Gambar

Muhammادتul Hasynul
Naski Jufri
Naroki



KATA PENGANTAR

Berdasarkan Pasal 58 ayat (4) Undang-Undang Nomor 24 Tahun 2013 tentang perubahan atas Undang-Undang Nomor 23 Tahun 2006 tentang Administrasi Kependudukan menyebutkan bahwa data kependudukan yang digunakan untuk semua keperluan adalah data kependudukan dari kementerian yang bertanggung jawab dalam urusan pemerintahan dalam negeri (Kementerian Dalam Negeri), antara lain untuk pelayanan publik, perencanaan pembangunan, alokasi anggaran, pembangunan demokrasi, dan penegakan hukum serta pencegahan kriminalitas.

Data kependudukan yang dapat disajikan dan dimanfaatkan untuk kepentingan apapun dimaksud adalah data kependudukan yang sudah dikonsolidasikan dan dibersihkan oleh Direktorat Jenderal Kependudukan dan Pencatatan Sipil Kementerian Dalam Negeri. Direktorat Jenderal Kependudukan dan Pencatatan Sipil Kementerian Dalam Negeri menyajikan data kependudukan nasional, Provinsi dan Kabupaten/Kota persemester dimana data diterbitkan 2 (dua) Kali dalam 1 (satu) Tahun yaitu data tanggal 30 Juni dan semester 2 (dua) diterbitkan data tanggal 31 Desember. Data Agregat Kependudukan semester 2 tahun 2025 Kabupaten Padang Pariaman yang telah ditetapkan oleh Direktorat Jenderal Kependudukan dan Pencatatan Sipil Kementerian Dalam Negeri Republik Indonesia sebanyak 460,452 jiwa, dengan rincian Laki-laki berjumlah 231,823 jiwa dan Perempuan berjumlah 228,629 jiwa.

Akhir kata, kami ucapkan terima kasih kepada semua jajaran atau pihak yang telah turut membantu tersusunnya Buku Data Agregat Kependudukan Semester 2 Tahun 2025. Semoga ini bermanfaat untuk semua pihak.

Pariaman 17 Maret 2026

**Kepala Dinas Kependudukan dan Pencatatan Sipil
Kabupaten Padang Pariaman**



INDRA UTAMA, AP, M.Si
NIP. 197501011993111002

DAFTAR ISI

KATA PENGANTAR.....	i
DAFTAR ISI	ii
DAFTAR GRAFIK.....	iii
BAB I REKAPITULASI JUMLAH PENDUDUK KABUPATEN PADANG PARIAMAN.....	1
1. REKAPITULASI JUMLAH PENDUDUK MENURUT JENIS KELAMIN.....	2
2. REKAPITULASI JUMLAH PENDUDUK MENURUT AGAMA.....	3
3. REKAPITULASI JUMLAH PENDUDUK MENURUT STATUS KAWIN.....	4
4. REKAPITULASI JUMLAH PENDUDUK MENURUT KELOMPOK UMUR	5
5. REKAPITULASI JUMLAH PENDUDUK MENURUT PENDIDIKAN	6
6. REKAPITULASI JUMLAH PENDUDUK MENURUT PEKERJAAN.....	7
7. REKAPITULASI JUMLAH PENDUDUK MENURUT GOLONGAN DARAH.....	8
BAB II REKAPITULASI JUMLAH PENDUDUK KECAMATAN.....	9
1. REKAPITULASI JUMLAH PENDUDUK KECAMATAN MENURUT LUAS WILAYAH	10
2. REKAPITULASI JUMLAH PENDUDUK KECAMATAN MENURUT JENIS KELAMIN	11
3. REKAPITULASI JUMLAH PENDUDUK KECAMATAN MENURUT AGAMA	12
4. REKAPITULASI JUMLAH PENDUDUK KECAMATAN MENURUT STATUS KAWIN	13
5. REKAPITULASI JUMLAH PENDUDUK KECAMATAN MENURUT KELOMPOK UMUR	14
6. REKAPITULASI JUMLAH PENDUDUK KECAMATAN MENURUT PENDIDIKAN	15
7. REKAPITULASI JUMLAH PENDUDUK KECAMATAN MENURUT PEKERJAAN	16
8. REKAPITULASI JUMLAH PENDUDUK KECAMATAN MENURUT GOLONGAN DARAH	17
9. REKAPITULASI JUMLAH PENDUDUK KECAMATAN MENURUT KEPEMILIKAN KTP EL	18
10. REKAPITULASI JUMLAH PENDUDUK KECAMATAN MENURUT KEPEMILIKAN AKTA KELAHIRAN 0-18 TAHUN	19
11. REKAPITULASI JUMLAH PENDUDUK KECAMATAN MENURUT KARTU IDENTITAS ANAK (KIA)	20
12. REKAPITULASI JUMLAH PENDUDUK KECAMATAN MENURUT KEPALA KELUARGA	21
BAB III REKAPITULASI JUMLAH PENDUDUK NAGARI.....	22
1. REKAPITULASI JUMLAH PENDUDUK NAGARI MENURUT JENIS KELAMIN	23
2. REKAPITULASI JUMLAH PENDUDUK NAGARI MENURUT AGAMA	26
3. REKAPITULASI JUMLAH PENDUDUK NAGARI MENURUT STATUS KAWIN	29
4. REKAPITULASI JUMLAH PENDUDUK NAGARI MENURUT KELOMPOK UMUR	32
5. REKAPITULASI JUMLAH PENDUDUK NAGARI MENURUT PENDIDIKAN	35
6. REKAPITULASI JUMLAH PENDUDUK NAGARI MENURUT PEKERJAAN	38
7. REKAPITULASI JUMLAH PENDUDUK NAGARI MENURUT GOLONGAN DARAH	41
8. REKAPITULASI JUMLAH PENDUDUK NAGARI MENURUT KEPALA KELUARGA.....	44

DAFTAR GRAFIK

GRAFIK 1	REKAPITULASI JUMLAH PENDUDUK MENURUT JENIS KELAMIN.....	2
GRAFIK 2	REKAPITULASI JUMLAH PENDUDUK MENURUT AGAMA.....	3
GRAFIK 3	REKAPITULASI JUMLAH PENDUDUK MENURUT STATUS KAWIN.....	4
GRAFIK 4	REKAPITULASI JUMLAH PENDUDUK MENURUT KELOMPOK UMUR	5
GRAFIK 5	REKAPITULASI JUMLAH PENDUDUK MENURUT PENDIDIKAN	6
GRAFIK 6	REKAPITULASI JUMLAH PENDUDUK MENURUT PEKERJAAN.....	7
GRAFIK 7	REKAPITULASI JUMLAH PENDUDUK MENURUT GOLONGAN DARAH.....	8
GRAFIK 8	REKAPITULASI KEPADATAN PENDUDUK KECAMATAN MENURUT LUAS WILAYAH.....	10
GRAFIK 9	REKAPITULASI JUMLAH PENDUDUK KECAMATAN	11
GRAFIK 10	REKAPITULASI JUMLAH PENDUDUK KECAMATAN MENURUT AGAMA.....	12
GRAFIK 11	REKAPITULASI JUMLAH PENDUDUK KECAMATAN MENURUT STATUS KAWIN.....	13
GRAFIK 12	REKAPITULASI JUMLAH PENDUDUK KECAMATAN MENURUT KELOMPOK UMUR.....	14
GRAFIK 13	REKAPITULASI JUMLAH PENDUDUK KECAMATAN MENURUT PENDIDIKAN.....	15
GRAFIK 14	REKAPITULASI JUMLAH PENDUDUK KECAMATAN MENURUT PEKERJAAN	16
GRAFIK 15	REKAPITULASI JUMLAH PENDUDUK KECAMATAN MENURUT GOLONGAN DARAH.....	17
GRAFIK 16	REKAPITULASI JUMLAH PENDUDUK KECAMATAN MENURUT KEPALA KELUARGA.....	21

BAB I
REKAPITULASI JUMLAH PENDUDUK KABUPATEN PADANG PARIAMAN

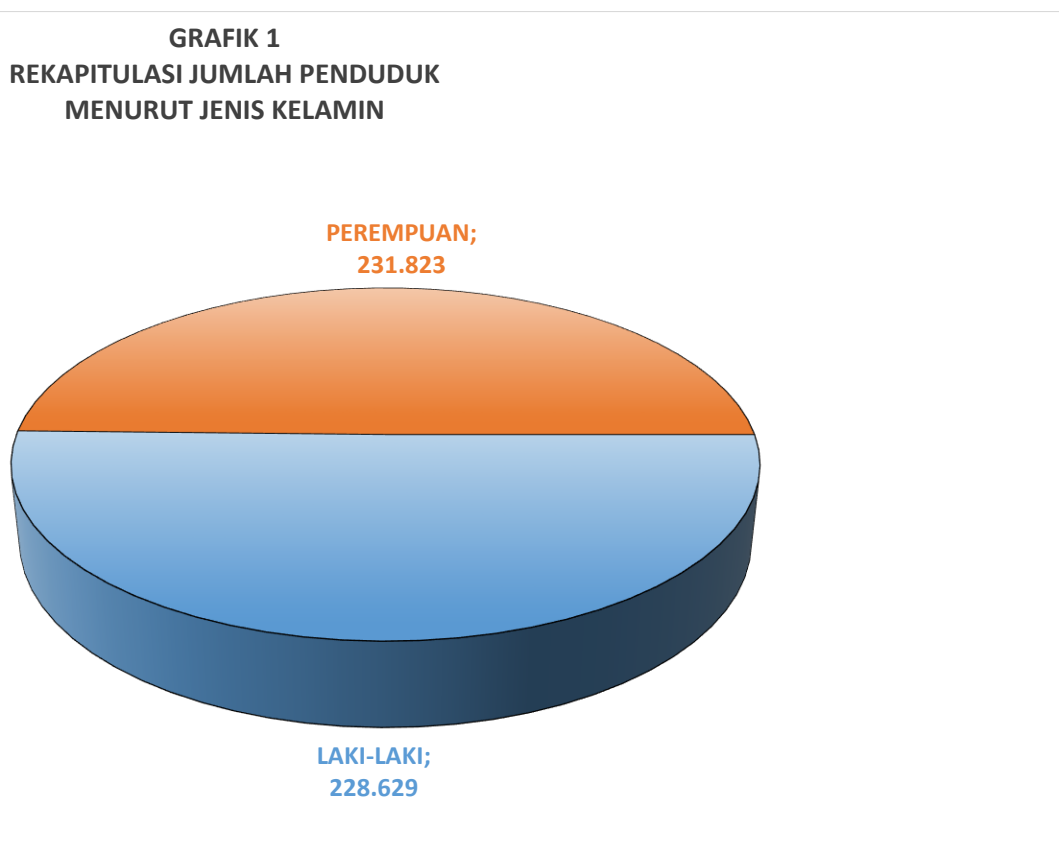
1. REKAPITULASI JUMLAH PENDUDUK MENURUT JENIS KELAMIN
2. REKAPITULASI JUMLAH PENDUDUK MENURUT AGAMA
3. REKAPITULASI JUMLAH PENDUDUK MENURUT STATUS KAWIN
4. REKAPITULASI JUMLAH PENDUDUK MENURUT KELOMPOK UMUR
5. REKAPITULASI JUMLAH PENDUDUK MENURUT PENDIDIKAN
6. REKAPITULASI JUMLAH PENDUDUK MENURUT PEKERJAAN
7. REKAPITULASI JUMLAH PENDUDUK MENURUT GOLONGAN DARAH

REKAPITULASI JUMLAH PENDUDUK KABUPATEN PADANG PARIAMAN

1. REKAPITULASI JUMLAH PENDUDUK MENURUT JENIS KELAMIN

KAB PADANG PARIAMAN	JENIS KELAMIN (JIWA)		TOTAL (JIWA)
	LAKI-LAKI	PEREMPUAN	
JUMLAH PENDUDUK	231.823	228.629	460.452

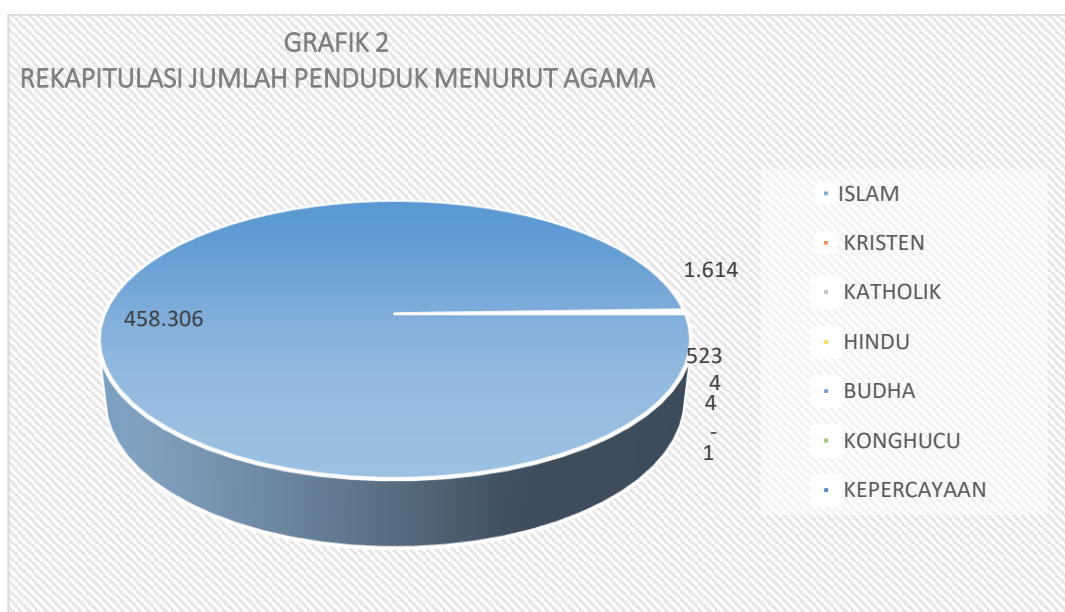
Sumber : DKB Semester II tahun 2025



2. REKAPITULASI JUMLAH PENDUDUK MENURUT AGAMA

Agama	Jenis Kelamin (Jiwa)		Total (Jiwa)
	Laki-Laki	Perempuan	
1	2	3	4
ISLAM	230.727	227.579	458.306
KRISTEN	817	797	1.614
KATHOLIK	274	249	523
HINDU	3	1	4
BUDHA	2	2	4
KONGHUCU	0	0	0
KEPERCAYAAN	0	1	1
JUMLAH	231.823	228.629	460.452

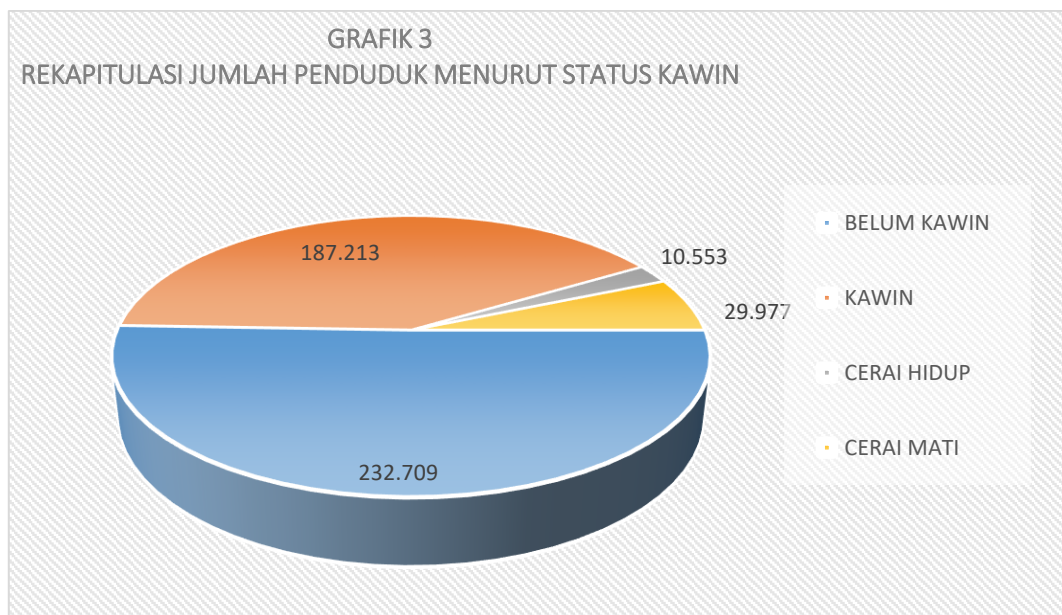
Sumber : DKB Semester II Tahun 2025 (diolah)



3. REKAPITULASI JUMLAH PENDUDUK MENURUT STATUS KAWIN

Status Kawin	Jenis Kelamin (Jiwa)		Total (Jiwa)
	Laki-Laki	Perempuan	
1	2	3	4
BELUM KAWIN	131.920	100.789	232.709
KAWIN	91.654	95.559	187.213
CERAI HIDUP	3.973	6.580	10.553
CERAI MATI	4.276	25.701	29.977
JUMLAH	231.823	228.629	460.452

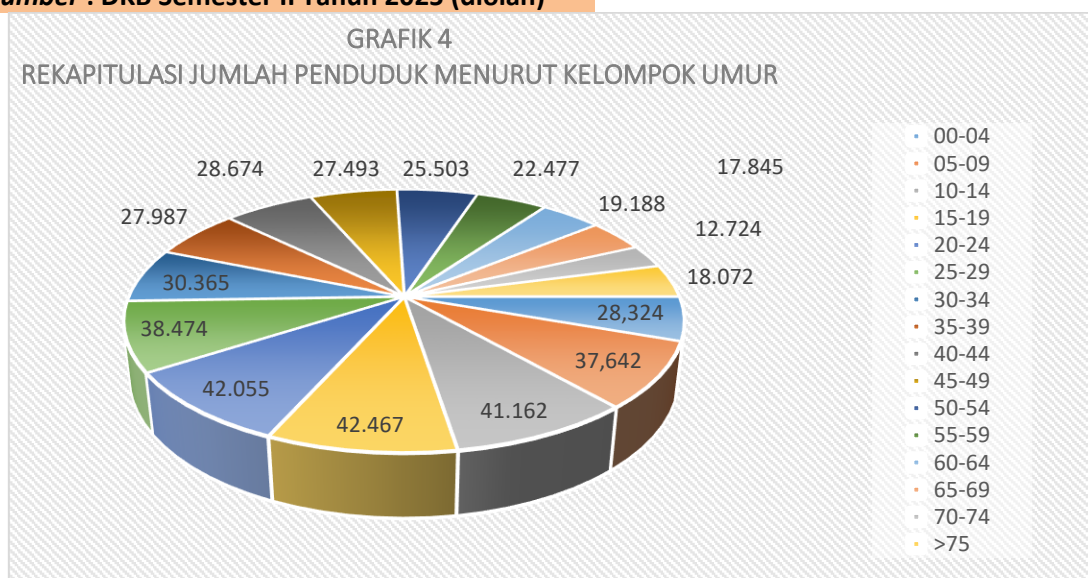
Sumber : DKB Semester II Tahun 2025 (diolah)



4. REKAPITULASI JUMLAH PENDUDUK MENURUT KELOMPOK UMUR

Kelompok Umur	Jenis Kelamin (Jiwa)		Total (Jiwa)
	Laki-Laki	Perempuan	
1	2	3	4
00-04	14.879	13.445	28.324
05-09	19.623	18.019	37.642
10-14	21.486	19.676	41.162
15-19	22.030	20.437	42.467
20-24	21.882	20.173	42.055
25-29	20.959	17.515	38.474
30-34	16.504	13.861	30.365
35-39	14.590	13.397	27.987
40-44	14.788	13.886	28.674
45-49	13.832	13.661	27.493
50-54	12.349	13.154	25.503
55-59	10.804	11.673	22.477
60-64	8.670	10.518	19.188
65-69	7.743	10.102	17.845
70-74	5.411	7.313	12.724
>75	6.273	11.799	18.072
JUMLAH	231.823	228.629	460.452

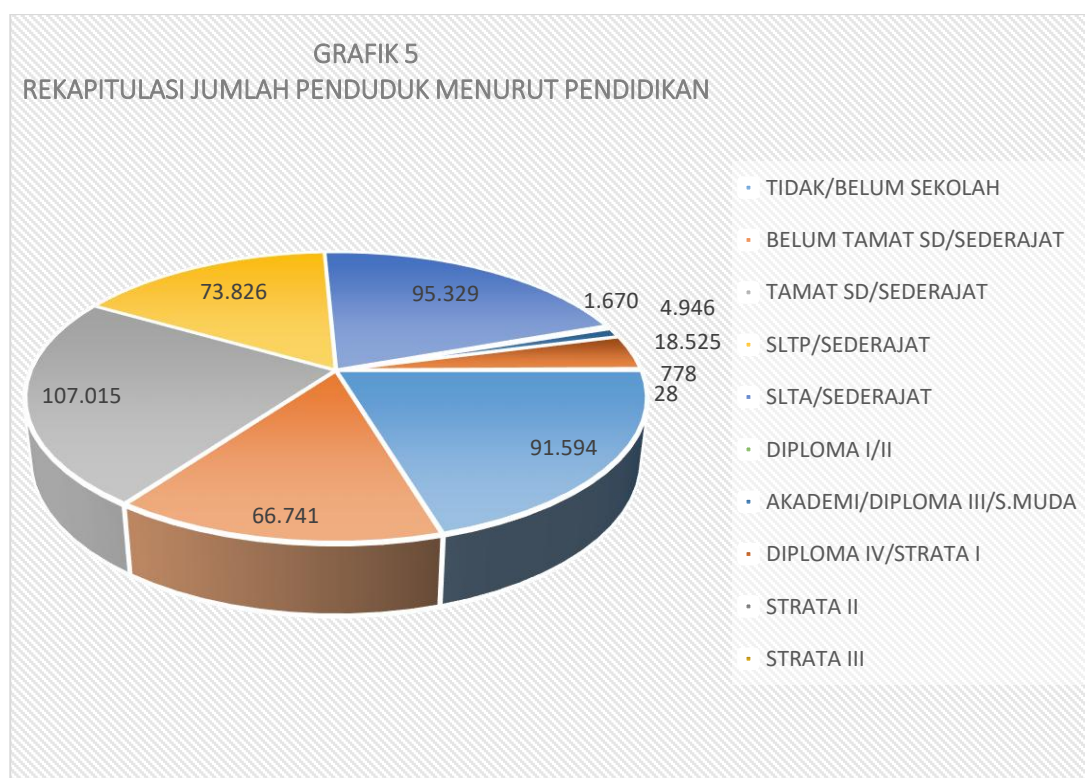
Sumber : DKB Semester II Tahun 2025 (diolah)



5. REKAPITULASI JUMLAH PENDUDUK MENURUT PENDIDIKAN

Jenis Pendidikan	Jenis Kelamin (Jiwa)		Total (Jiwa)
	Laki-Laki	Perempuan	
1	2	3	4
TIDAK/BELUM SEKOLAH	48.289	43.305	91.594
BELUM TAMAT SD/SEDERAJAT	35.360	31.381	66.741
TAMAT SD/SEDERAJAT	51.325	55.690	107.015
SLTP/SEDERAJAT	38.516	35.310	73.826
SLTA/SEDERAJAT	49.343	45.986	95.329
DIPLOMA I/II	453	1.217	1.670
AKADEMI/DIPLOMA III/S.MUDA	1.573	3.373	4.946
DIPLOMA IV/STRATA I	6.576	11.949	18.525
STRATA II	369	409	778
STRATA III	19	9	28
JUMLAH	231.823	228.629	460.452

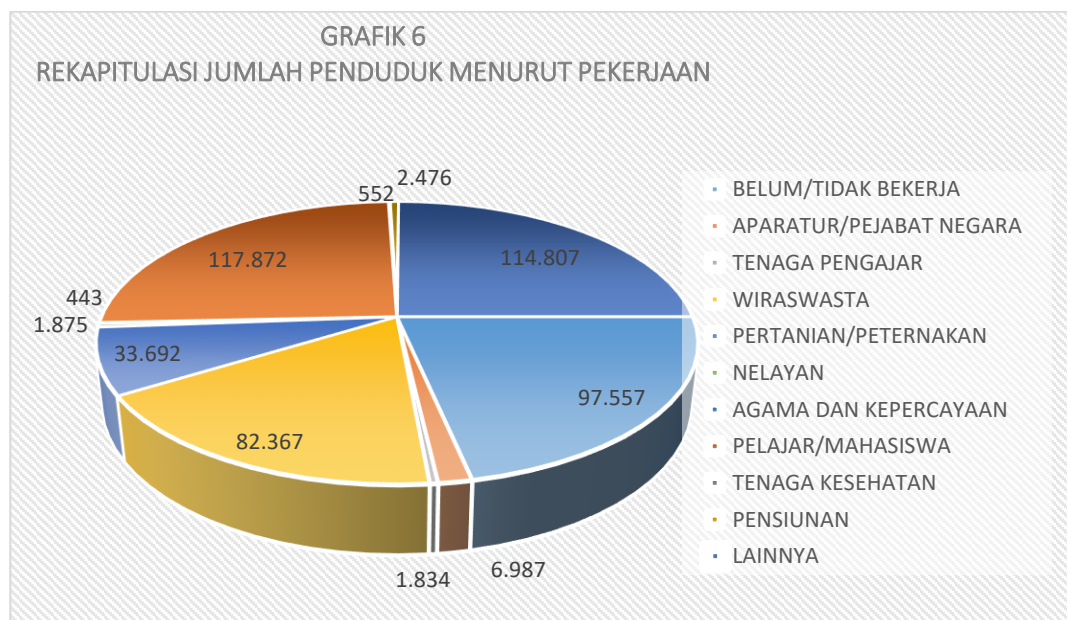
Sumber : DKB Semester II Tahun 2025 (diolah)



6. EKAPITULASI JUMLAH PENDUDUK MENURUT PEKERJAAN

Jenis Pekerjaan	Jenis Kelamin (Jiwa)		Total (Jiwa)
	Laki-Laki	Perempuan	
1	2	3	4
BELUM/TIDAK BEKERJA	52.690	44.867	97.557
APARATUR/PEJABAT NEGARA	3.247	3.740	6.987
TENAGA PENGAJAR	454	1.380	1.834
WIRASWASTA	76.070	6.297	82.367
PERTANIAN/PETERNAKAN	33.021	671	33.692
NELAYAN	1.868	7	1.875
AGAMA DAN KEPERCAYAAN	431	2	433
PELAJAR/MAHASISWA	62.608	55.264	117.872
TENAGA KESEHATAN	58	494	552
PENSIUNAN	1.341	1.135	2.476
LAINNYA	35	114.772	114.807
JUMLAH	231.823	228.629	460.452

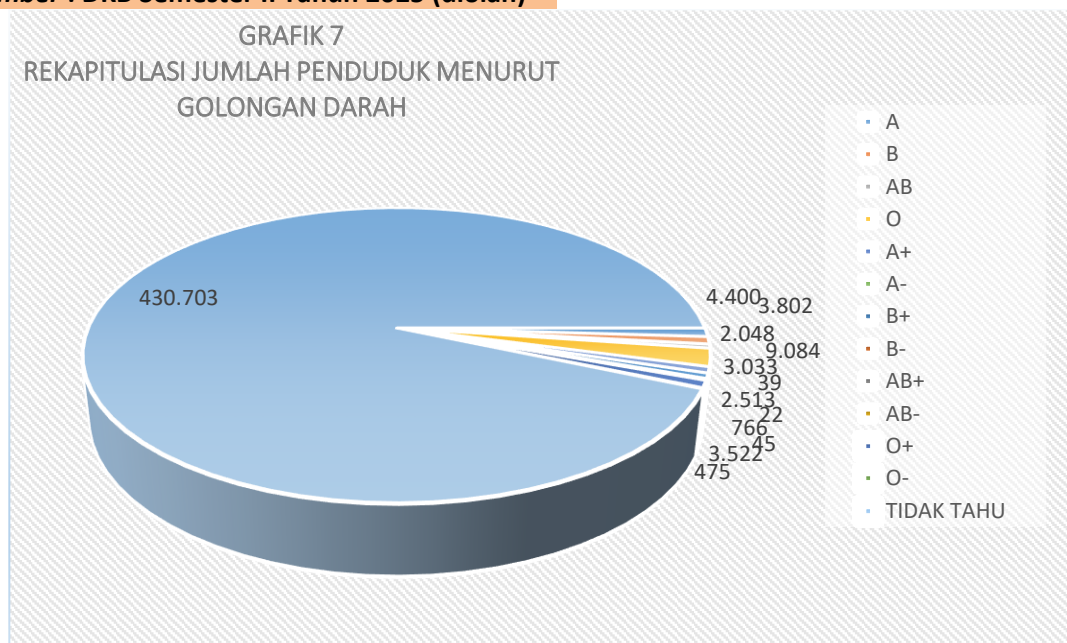
Sumber : DKB Semester II Tahun 2025 (diolah)



7. REKAPITULASI JUMLAH PENDUDUK MENURUT GOLONGAN DARAH

Golongan Darah	Jenis Kelamin (Jiwa)		Total (Jiwa)
	Laki-Laki	Perempuan	
1	2	3	4
A	2.192	2.208	4.400
B	1.869	1.933	3.802
AB	1.121	927	2.048
O	5.064	4.020	9.084
A+	1.557	1.476	3.033
A-	17	22	39
B+	1.322	1.191	2.513
B-	12	10	22
AB+	364	402	766
AB-	27	18	45
O+	1.815	1.707	3.522
O-	241	234	475
TIDAK TAHU	216.222	214.481	430.703
JUMLAH	231.823	228.629	460.452

Sumber : DKB Semester II Tahun 2025 (diolah)



BAB II
REKAPITULASI JUMLAH PENDUDUK KECAMATAN

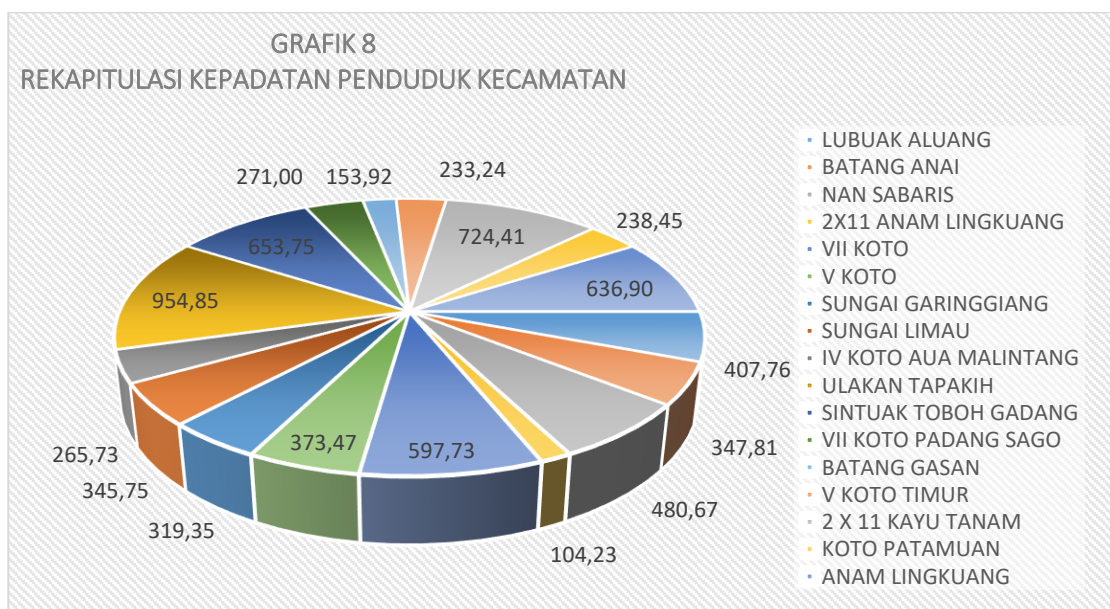
1. REKAPITULASI KEPADATAN PENDUDUK KECAMATAN MENURUT LUAS WILAYAH
2. REKAPITULASI JUMLAH PENDUDUK KECAMATAN MENURUT JENIS KELAMIN
3. REKAPITULASI JUMLAH PENDUDUK KECAMATAN MENURUT AGAMA
4. REKAPITULASI JUMLAH PENDUDUK KECAMATAN MENURUT STATUS KAWIN
5. REKAPITULASI JUMLAH PENDUDUK KECAMATAN MENURUT KELOMPOK UMUR
6. REKAPITULASI JUMLAH PENDUDUK KECAMATAN MENURUT PENDIDIKAN
7. REKAPITULASI JUMLAH PENDUDUK KECAMATAN MENURUT PEKERJAAN
8. REKAPITULASI JUMLAH PENDUDUK KECAMATAN MENURUT GOLONGAN DARAH
9. REKAPITULASI JUMLAH PENDUDUK KECAMATAN MENURUT KEPEMILIKAN KTP EL
10. REKAPITULASI JUMLAH PENDUDUK KECAMATAN MENURUT KEPEMILIKAN AKTA KELAHIRAN 0-18 TAHUN
11. REKAPITULASI JUMLAH PENDUDUK KECAMATAN MENURUT KARTU IDENTITAS ANAK (KIA)
12. REKAPITULASI JUMLAH PENDUDUK KECAMATAN MENURUT KEPALA KELUARGA

REKAPITULASI JUMLAH PENDUDUK KECAMATAN

1. REKAPITULASI KEPADATAN PENDUDUK KECAMATAN MENURUT LUAS WILAYAH

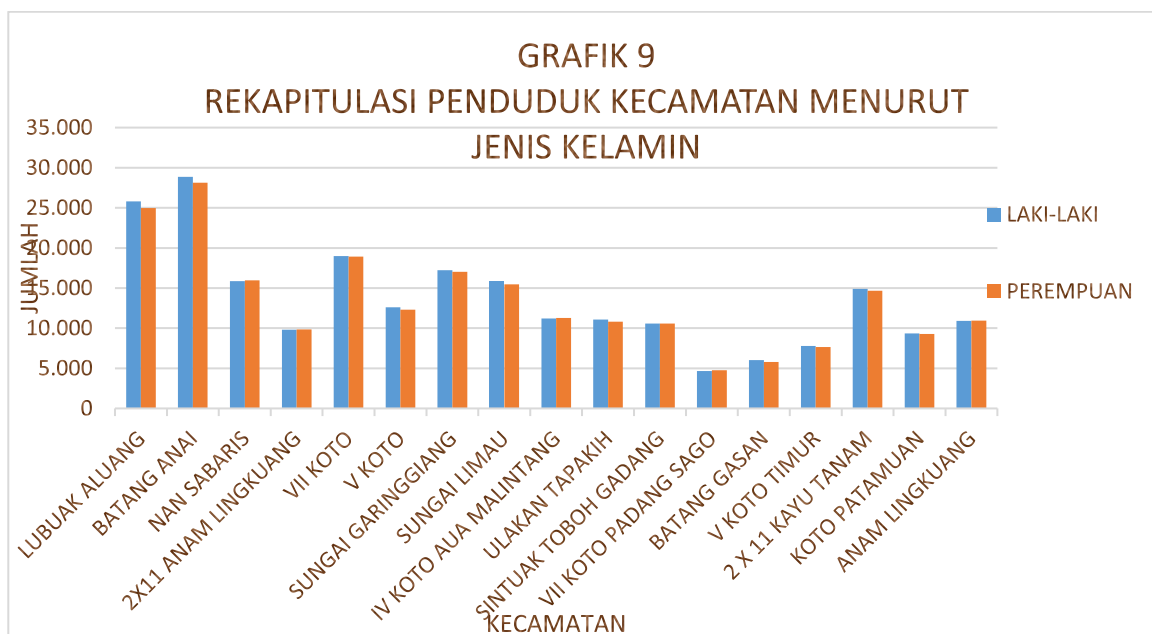
No	Kecamatan	Penduduk (Jiwa)	Luas Wilayah (Km ²)	Kepadatan (JIWA/Km ²)
13.05.01	LUBUAK ALUANG	50.876	124.77	407,76
13.05.02	BATANG ANAI	57.278	164.68	347,81
13.05.03	NAN SABARIS	31.825	66.21	480,67
13.05.04	2X11 ANAM LINGKUANG	19.653	188.55	104,23
13.05.05	VII KOTO	37.908	63.42	597,73
13.05.06	V KOTO	24.989	66.91	373,47
13.05.07	SUNGAI GARINGGIANG	34.404	107.73	319,35
13.05.08	SUNGAI LIMAU	31.242	90.36	345,75
13.05.09	IV KOTO AUA MALINTANG	22.398	84.29	265,73
13.05.10	ULAKAN TAPAKIH	21.971	23.01	954,85
13.05.11	SINTUAK TOBOH GADANG	21.345	32.65	653,75
13.05.12	VII KOTO PADANG SAGO	9.466	34.93	271,00
13.05.13	BATANG GASAN	11.738	76.26	153,92
13.05.14	V KOTO TIMUR	15.499	66.45	233,24
13.05.15	2 X 11 KAYU TANAM	29.440	40.64	724,41
13.05.16	KOTO PATAMUAN	18.587	77.95	238,45
13.05.17	ANAM LINGKUANG	21.833	34.28	636,90
JUMLAH		460.452	1,343.09	342,83

Sumber : DKB Semester II tahun 2025



2. REKAPITULASI JUMLAH PENDUDUK KECAMATAN MENURUT JENIS KELAMIN

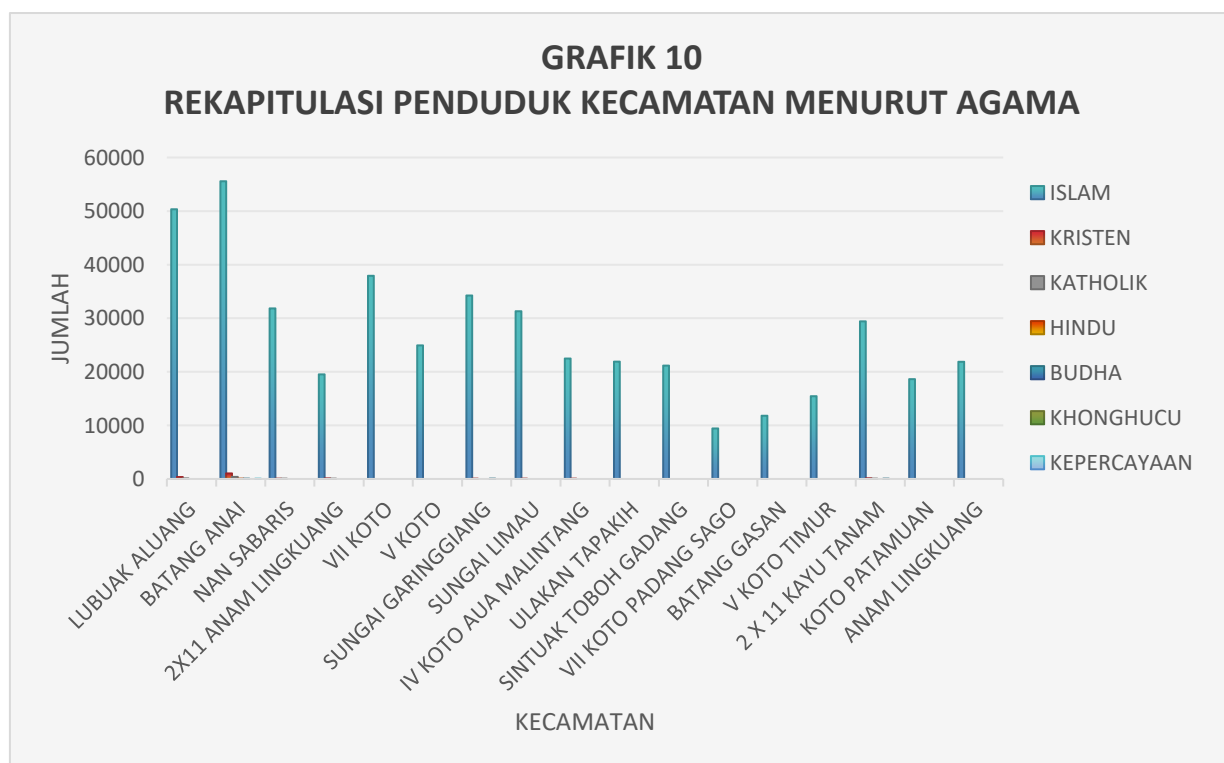
KODE	KECAMATAN	JUMLAH PENDUDUK (JIWA)		TOTAL
		LAKI-LAKI	PEREMPUAN	
13.05.01	LUBUAK ALUANG	25.857	25.019	50.876
13.05.02	BATANG ANAI	29.024	28.254	57.278
13.05.03	NAN SABARIS	15.860	15.965	31.825
13.05.04	2X11 ANAM LINGKUANG	9.835	9.818	19.653
13.05.05	VII KOTO	18.979	18.929	37.908
13.05.06	V KOTO	12.660	12.329	24.989
13.05.07	SUNGAI GARINGGIANG	17.294	17.110	34.404
13.05.08	SUNGAI LIMAU	15.828	15.414	31.242
13.05.09	IV KOTO AJA MALINTANG	11.147	11.251	22.398
13.05.10	ULAKAN TAPAKIH	11.120	10.851	21.971
13.05.11	SINTUAK TOBOH GADANG	10.672	10.673	21.345
13.05.12	VII KOTO PADANG SAGO	4.701	4.765	9.466
13.05.13	BATANG GASAN	5.984	5.754	11.738
13.05.14	V KOTO TIMUR	7.839	7.660	15.499
13.05.15	2 X 11 KAYU TANAM	14.824	14.616	29.440
13.05.16	KOTO PATAMUAN	9.328	9.259	18.587
13.05.17	ANAM LINGKUANG	10.871	10.962	21.833
JUMLAH		231.823	228.629	460.452
Sumber : DKB Semester II tahun 2025				



3. REKAPITULASI JUMLAH PENDUDUK KECAMATAN MENURUT AGAMA

KODE	KECAMATAN	ISLAM	KRISTEN	KATHOLIK	HINDU	BUDHA	KHONG HUCU	KEPERCAYAAN	JUMLAH
13.05.01	LUBUAK ALUANG	50.435	353	88	-	-	-	-	50.876
13.05.02	BATANG ANAI	55.854	1.041	377	4	1	-	1	57.278
13.05.03	NAN SABARIS	31.822	1	2	-	-	-	-	31.825
13.05.04	2X11 ANAM LINGKUANG	19.532	95	26	-	-	-	-	19.653
13.05.05	VII KOTO	37.908	-	-	-	-	-	-	37.908
13.05.06	V KOTO	24.989	-	-	-	-	-	-	24.989
13.05.07	SUNGAI GARINGGIANG	34.401	2	-	-	1	-	-	34.404
13.05.08	SUNGAI LIMAU	31.239	3	-	-	-	-	-	31.242
13.05.09	IV KOTO AUA MALINTANG	22.397	1	-	-	-	-	-	22.398
13.05.10	ULAKAN TAPAKIH	21.971	-	-	-	-	-	-	21.971
13.05.11	SINTUAK TOBOH GADANG	21.345	-	-	-	-	-	-	21.345
13.05.12	VII KOTO PADANG SAGO	9.466	-	-	-	-	-	-	9.466
13.05.13	BATANG GASAN	11.738	-	-	-	-	-	-	11.738
13.05.14	V KOTO TIMUR	15.499	-	-	-	-	-	-	15.499
13.05.15	2 X 11 KAYU TANAM	29.290	118	30	-	2	-	-	29.440
13.05.16	KOTO PATAMUAN	18.587	-	-	-	-	-	-	18.587
13.05.17	ANAM LINGKUANG	21.833	-	-	-	-	-	-	21.833
JUMLAH		458.306	1.614	523	4	4	-	1	460.452

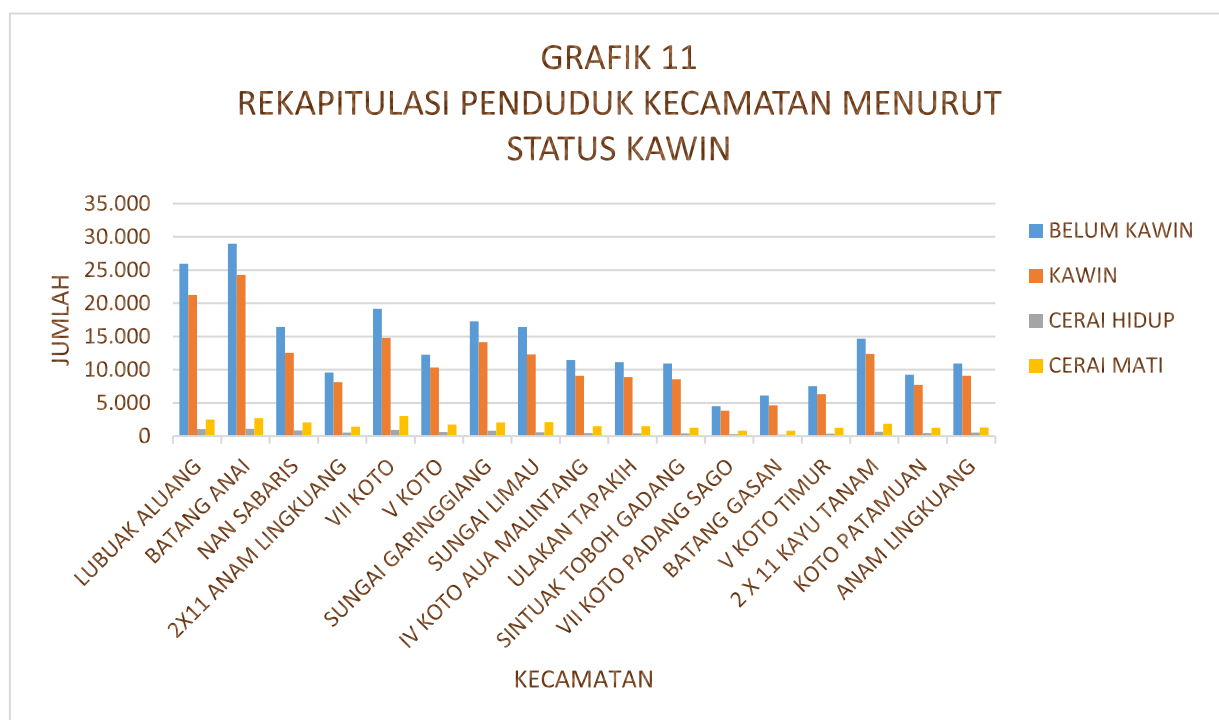
Sumber : DKB Semester II tahun 2025



4. REKAPITULASI JUMLAH PENDUDUK KECAMATAN MENURUT STATUS KAWIN

KODE	KECAMATAN	BELUM KAWIN	KAWIN	CERAI HIDUP	CERAI MATI	JUMLAH
13.05.01.	LUBUAK ALUANG	26.034	21.160	1.093	2.589	50.876
13.05.02.	BATANG ANAI	29.057	24.284	1.161	2.776	57.278
13.05.03.	NAN SABARIS	16.419	12.482	865	2.059	31.825
13.05.04.	2X11 ANAM LINGKUANG	9.590	8.092	543	1.428	19.653
13.05.05.	VII KOTO	19.141	14.719	949	3.099	37.908
13.05.06.	V KOTO	12.369	10.183	628	1.809	24.989
13.05.07.	SUNGAI GARINGGIANG	17.393	14.011	821	2.179	34.404
13.05.08.	SUNGAI LIMAU	16.281	12.162	615	2.184	31.242
13.05.09.	IV KOTO AUA MALINTANG	11.393	9.020	449	1.536	22.398
13.05.10.	ULAKAN TAPAKIH	11.129	8.946	406	1.490	21.971
13.05.11.	SINTUAK TOBOH GADANG	11.047	8.571	439	1.288	21.345
13.05.12.	VII KOTO PADANG SAGO	4.551	3.767	287	861	9.466
13.05.13.	BATANG GASAN	6.069	4.614	222	833	11.738
13.05.14.	V KOTO TIMUR	7.518	6.289	413	1.279	15.499
13.05.15.	2 X 11 KAYU TANAM	14.540	12.305	668	1.927	29.440
13.05.16.	KOTO PATAMUAN	9.216	7.644	452	1.275	18.587
13.05.17.	ANAM LINGKUANG	10.962	8.964	542	1.365	21.833
	JUMLAH	232.709	187.213	10.553	29.977	460.452

Sumber : DKB Semester II tahun 2025

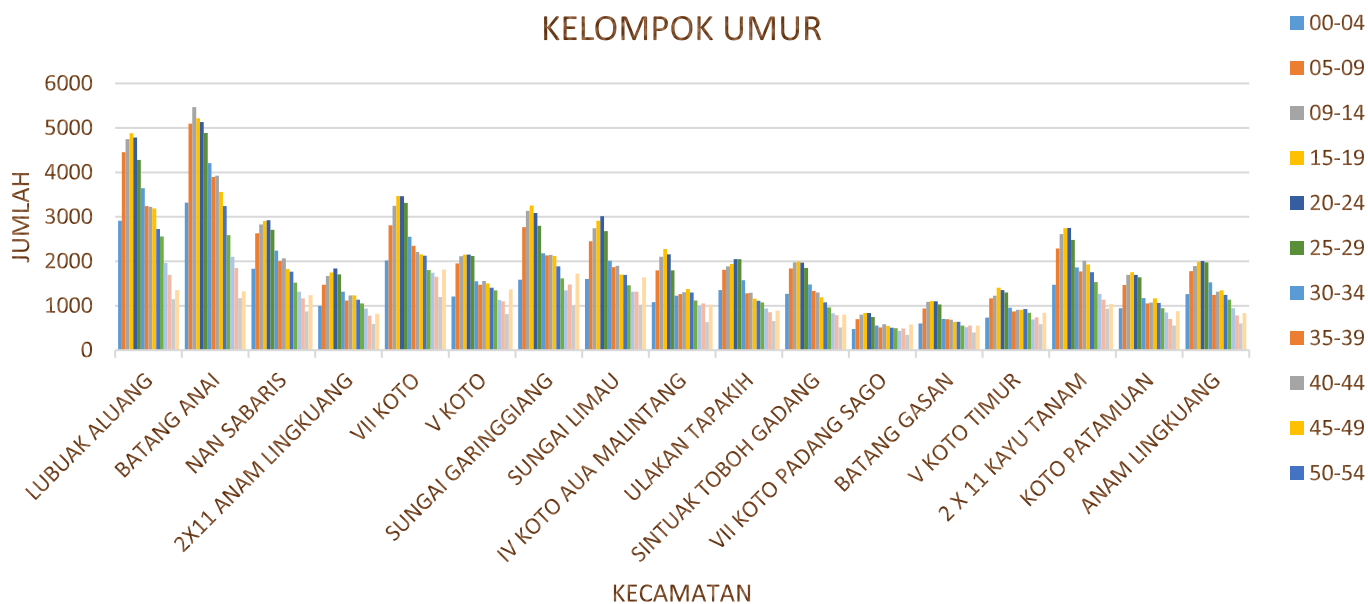


5. REKAPITULASI JUMLAH PENDUDUK KECAMATAN MENURUT KELOMPOK UMUR

KODE	KECAMATAN	00-04	05-09	10-14	15-19	20-24	25-29	30-34	35-39	40-44	45-49	50-54	55-59	60-64	65-69	70-74	75+	JUM LAH
13.05.01	LUBUAK ALUANG	3354	4482	4752	4854	4765	4160	3582	3213	3219	3180	2711	2538	1963	1659	1126	1318	50876
13.05.02	BATANG ANAI	3807	5149	5441	5225	5099	4835	4205	3884	3911	3562	3244	2575	2085	1822	1141	1293	57278
13.05.03	NAN SABARIS	2086	2637	2831	2890	2892	2637	2191	2006	2062	1814	1754	1513	1309	1154	850	1199	31825
13.05.04	2X11 ANAM LINGKUANG	1136	1478	1663	1748	1837	1676	1291	1117	1233	1235	1139	1040	935	755	581	789	19653
13.05.05	VII KOTO	2331	2822	3248	3465	3424	3254	2523	2343	2201	2157	2109	1788	1713	1630	1166	1734	37908
13.05.06	V KOTO	1435	1970	2120	2150	2147	2081	1534	1481	1545	1509	1413	1343	1122	1084	779	1276	24989
13.05.07	SUNGAI GARINGGIANG	1867	2831	3132	3259	3086	2755	2143	2134	2142	2110	1882	1614	1338	1450	983	1678	34404
13.05.08	SUNGAI LIMAU	1820	2458	2749	2909	2974	2592	1985	1857	1881	1695	1685	1451	1310	1291	995	1590	31242
13.05.09	IV KOTO AUA MALINTANG	1226	1797	2096	2259	2126	1724	1209	1253	1303	1365	1292	1113	989	1028	625	993	22398
13.05.10	ULAKAN TAPAKIH	1533	1817	1877	1935	2052	2004	1555	1266	1300	1160	1102	1075	934	848	646	867	21971
13.05.11	SINTUAK TOBOH GADANG	1464	1862	1993	2008	1966	1824	1464	1330	1310	1201	1077	961	822	780	502	781	21345
13.05.12	VII KOTO PADANG SAGO	551	710	805	832	826	738	542	510	584	548	511	496	438	484	332	559	9466
13.05.13	BATANG GASAN	681	947	1084	1099	1088	974	680	685	691	644	635	543	516	544	392	535	11738
13.05.14	V KOTO TIMUR	845	1175	1221	1409	1359	1266	941	869	914	906	933	846	691	735	576	813	15499
13.05.15	2 X 11 KAYU TANAM	1643	2270	2587	2709	2735	2421	1849	1761	2002	1908	1730	1521	1260	1116	915	1013	29440
13.05.16	KOTO PATAMUAN	1076	1467	1688	1731	1694	1591	1169	1042	1064	1164	1054	938	840	696	537	836	18587
13.05.17	ANAM LINGKUANG	1469	1770	1875	1985	1985	1942	1502	1236	1312	1335	1232	1122	923	769	578	798	21833
JUMLAH		28324	37642	41162	42467	42055	38474	30365	27987	28674	27493	25503	22477	19188	17845	12724	18072	460452

Sumber : DKB Semester II tahun 2025

GRAFIK 12
REKAPITULASI PENDUDUK KECAMATAN MENURUT
KELOMPOK UMUR

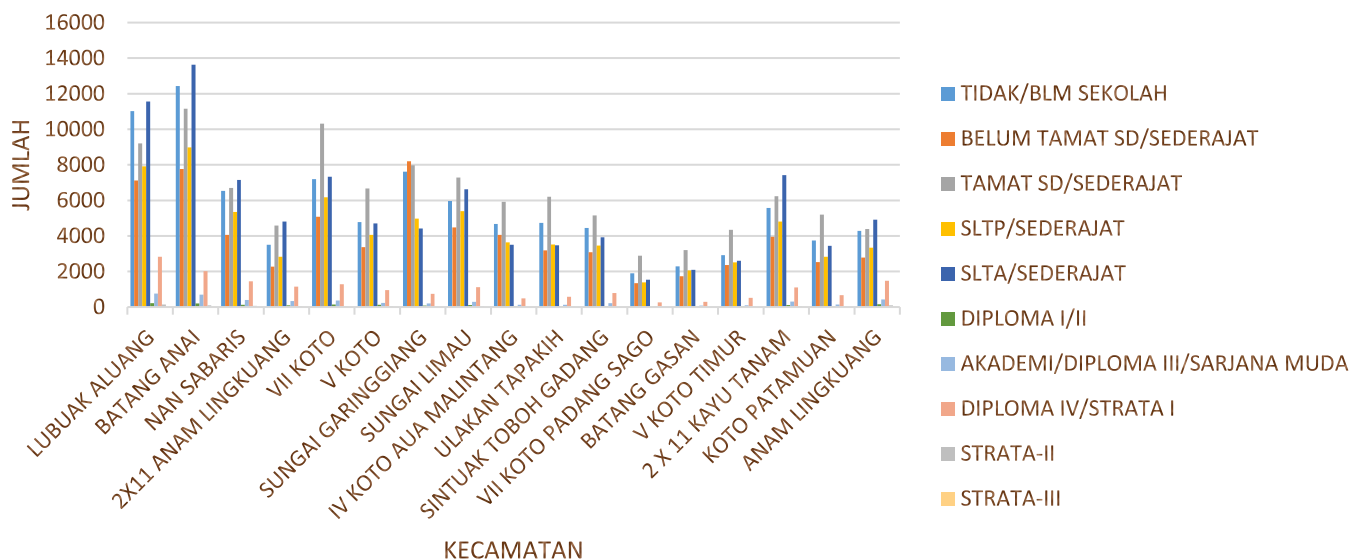


6. REKAPITULASI JUMLAH PENDUDUK KECAMATAN MENURUT PENDIDIKAN

KODE	KECAMATAN	TIDAK/ BLM SEKOLAH	BELUM TAMAT SD/SDRJT	TAMAT SD/SDRJT	SLTP SDRJT	SLTA SDRJT	DIPLOMA I/II	AKADEMI/DIII/ SARMUD	DIPLOMA IV/S-I	S-II	S-III	JUM LAH
13.05.01	LUBUAK ALUANG	11213	7109	9124	7869	11549	210	768	2877	149	8	50.876
13.05.02	BATANG ANAI	12397	7652	11169	9138	13825	196	709	2095	94	3	57.278
13.05.03	NAN SABARIS	6664	4070	6649	5308	7070	124	395	1475	67	3	31.825
13.05.04	2X11 ANAM LINGKUANG	3521	2273	4544	2836	4819	100	337	1172	49	2	19.653
13.05.05	VII KOTO	6955	5064	10204	6227	7557	139	367	1337	57	1	37.908
13.05.06	V KOTO	3702	3273	6632	4198	5572	126	251	1198	36	1	24.989
13.05.07	SUNGAI GARINGGIANG	7307	8055	8052	5183	4684	82	200	816	24	1	34.404
13.05.08	SUNGAI LIMAU	6057	4463	7197	5346	6589	117	293	1145	34	1	31.242
13.05.09	IV KOTO AUA MALINTANG	4526	4029	5910	3632	3603	57	127	506	7	1	22.398
13.05.10	ULAKAN TAPAKIH	4777	3203	6193	3525	3479	42	130	593	26	3	21.971
13.05.11	SINTUAK TOBOH GADANG	4484	3079	5172	3474	4022	57	226	802	29	0	21.345
13.05.12	VII KOTO PADANG SAGO	1632	1287	2901	1463	1767	29	65	310	12	0	9.466
13.05.13	BATANG GASAN	2163	1646	3222	2097	2181	31	89	301	8	0	11.738
13.05.14	V KOTO TIMUR	2943	2386	4337	2525	2613	52	102	520	21	0	15.499
13.05.15	2 X 11 KAYU TANAM	5460	3901	6210	4807	7474	117	306	1120	44	1	29.440
13.05.16	KOTO PATAMUAN	3767	2509	5147	2807	3458	40	140	694	25	0	18.587
13.05.17	ANAM LINGKUANG	4026	2742	4352	3391	5067	151	441	1564	96	3	21.833
	JUMLAH	91.594	66.741	107.015	73.826	95.329	1.670	4.946	18.525	778	28	460.452

Sumber : DKB Semester II tahun 2025

GRAFIK 13
REKAPITULASI PENDUDUK KECAMATAN MENURUT PENDIDIKAN

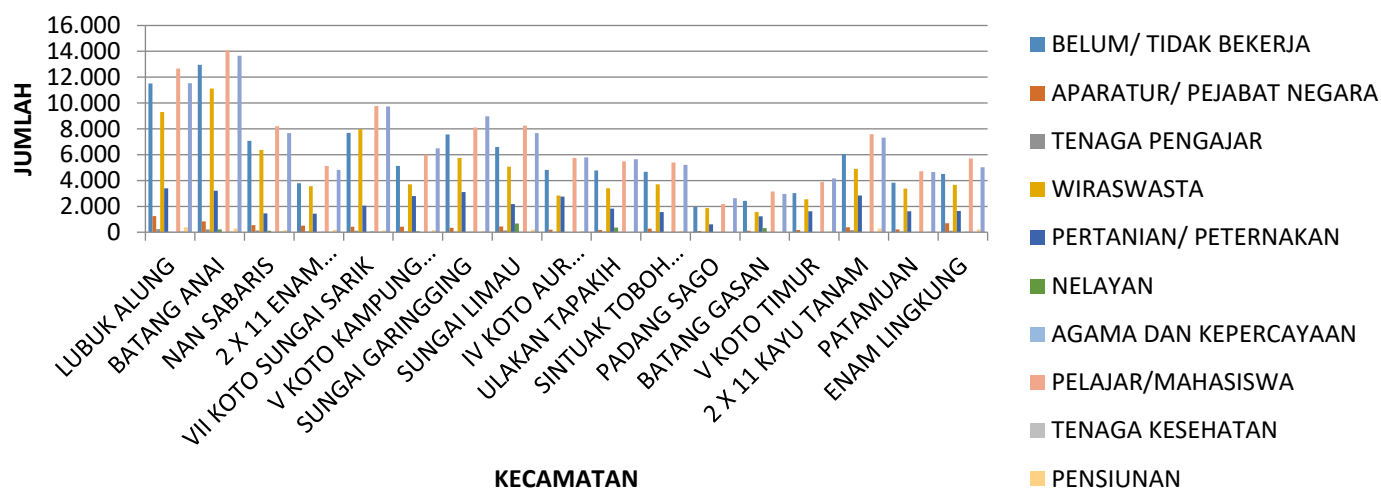


7. REKAPITULASI JUMLAH PENDUDUK KECAMATAN MENURUT PEKERJAAN

KODE	KECAMATAN	BELUM/ TIDAK BEKERJA	APARATUR/ PEJABAT NEGARA	TENAGA PENGAJAR	WIRAS WASTA	PERTANIAN /PETERNAK AN	NELAYAN	AGAMA DAN KEPERC AYAAN	PELAJAR /MAHASISWA	TENAGA KESEHATAN	PENSU NAN	LAIN NYA	JUM LAH
13.05.01	LUBUAK ALUANG	11.922	1.250	252	9.436	3.272	35	30	12.528	81	388	11.682	50.876
13.05.02	BATANG ANAI	13.113	829	228	11.369	2.998	201	20	14.306	58	282	13.874	57.278
13.05.03	NAN SABARIS	7.207	534	152	6.356	1.401	114	12	8.116	65	161	7.707	31.825
13.05.04	2X11 ANAM LINGKUANG	3.827	500	73	3.591	1.381	6	49	5.160	37	191	4.838	19.653
13.05.05	VII KOTO	7.468	435	131	8.089	1.921	21	79	9.805	62	133	9.764	37.908
13.05.06	V KOTO	4.239	420	106	4.026	2.612	69	10	6.822	21	168	6.496	24.989
13.05.07	SUNGAI GARINGGIANG	7.356	330	88	5.871	2.981	26	58	8.495	24	100	9.075	34.404
13.05.08	SUNGAI LIMAU	6.722	431	161	5.047	2.091	683	26	8.125	40	198	7.718	31.242
13.05.09	IV KOTO AUA MALINTANG	4.733	183	48	2.969	2.645	8	7	5.881	13	75	5.836	22.398
13.05.10	ULAKAN TAPAKIH	4.878	171	62	3.489	1.772	357	25	5.469	17	23	5.708	21.971
13.05.11	SINTUAK TOBOH GADANG	4.802	280	80	3.786	1.502	12	22	5.461	20	83	5.297	21.345
13.05.12	VII KOTO PADANG SAGO	1.734	92	39	2.011	579	3	10	2.319	6	34	2.639	9.466
13.05.13	BATANG GASAN	2.292	121	25	1.542	1.190	308	3	3.245	11	33	2.968	11.738
13.05.14	V KOTO TIMUR	3.034	174	42	2.543	1.577	10	8	3.905	15	43	4.148	15.499
13.05.15	2 X 11 KAYU TANAM	5.965	375	155	4.983	2.727	7	9	7.572	26	268	7.353	29.440
13.05.16	KOTO PATAMUAN	3.881	206	57	3.459	1.526	5	21	4.692	13	63	4.664	18.587
13.05.17	ANAM LINGKUANG	4.384	656	135	3.800	1.517	10	44	5.971	43	233	5.040	21.833
	JUMLAH	97.557	6.987	1.834	82.367	33.692	1.875	433	117.872	552	2.476	114.807	460.452

Sumber : DKB Semester II tahun 2025

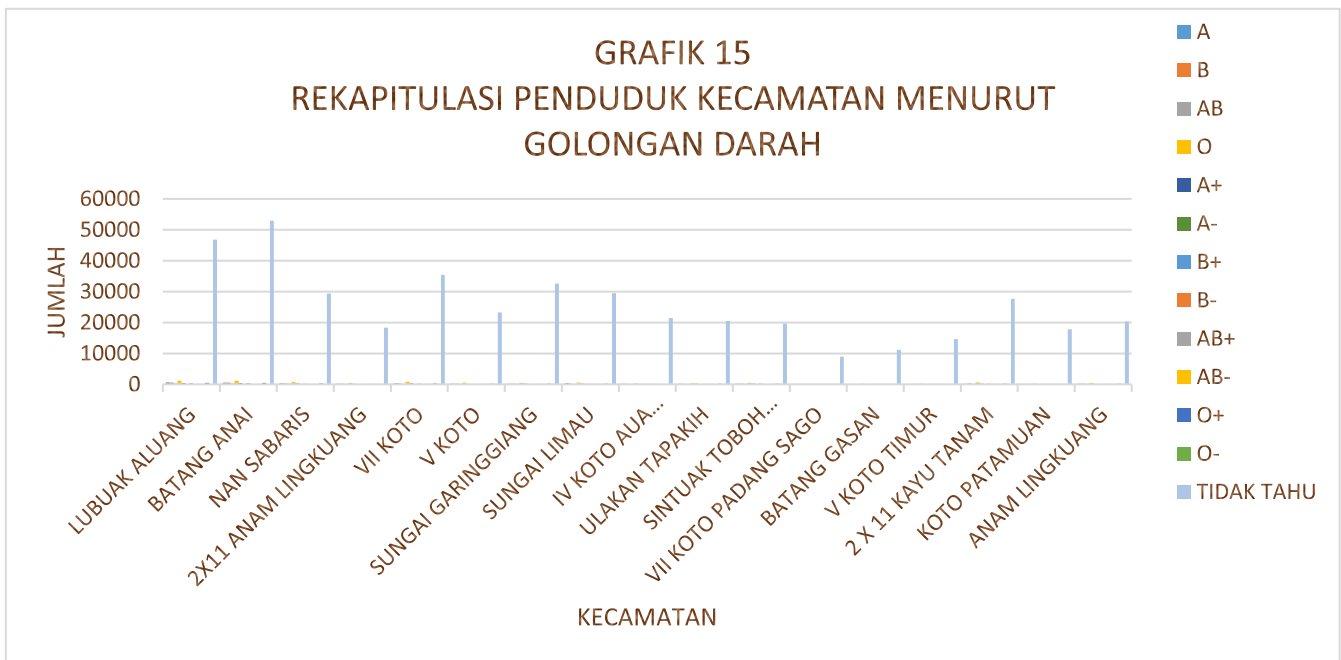
**GRAFIK 14
REKAPITULASI PENDUDUK KECAMATAN
MENURUT PEKERJAAN**



8. REKAPITULASI JUMLAH PENDUDUK KECAMATAN MENURUT GOLONGAN DARAH

KODE	KECAMATAN	A	B	AB	O	A+	A-	B+	B-	AB+	AB-	O+	O-	TIDAK TAHU	JUM LAH
13.05.01	LUBUAK ALUANG	595	569	288	1.177	358	5	336	2	97	8	431	51	46.959	50.876
13.05.02	BATANG ANAI	582	558	330	1.225	370	6	358	4	81	4	479	49	53.232	57.278
13.05.03	NAN SABARIS	368	319	174	762	278	2	183	3	71	5	277	29	29.354	31.825
13.05.04	2X11 ANAM LINGKUANG	214	190	94	427	115	5	103	-	35	-	132	16	18.322	19.653
13.05.05	VII KOTO	393	259	145	816	288	6	192	-	81	-	295	22	35.411	37.908
13.05.06	V KOTO	233	175	100	574	147	1	143	2	25	6	239	91	23.253	24.989
13.05.07	SUNGAI GARINGGIANG	237	172	119	498	215	2	143	1	64	-	200	24	32.729	34.404
13.05.08	SUNGAI LIMAU	306	230	138	552	185	2	132	-	45	2	239	26	29.385	31.242
13.05.09	IV KOTO AUA MALINTANG	181	132	79	258	129	1	81	-	31	3	130	31	21.342	22.398
13.05.10	ULAKAN TAPAKIH	208	155	79	419	191	4	137	2	43	1	186	17	20.529	21.971
13.05.11	SINTUAK TOBOH GADANG	212	201	88	447	181	1	179	-	49	3	192	6	19.786	21.345
13.05.12	VII KOTO PADANG SAGO	83	53	28	142	74	-	45	-	12	-	71	19	8.939	9.466
13.05.13	BATANG GASAN	89	74	41	211	50	-	51	1	16	2	59	13	11.131	11.738
13.05.14	V KOTO TIMUR	95	112	56	247	68	2	84	-	21	1	114	11	14.688	15.499
13.05.15	2 X 11 KAYU TANAM	240	276	128	611	165	2	157	5	47	4	196	32	27.577	29.440
13.05.16	KOTO PATAMUAN	129	104	38	249	84	-	64	-	17	2	111	25	17.764	18.587
13.05.17	ANAM LINGKUANG	235	223	123	469	135	-	125	2	31	4	171	13	20.302	21.833
JUMLAH		4.400	3.802	2.048	9.084	3.033	39	2.513	22	766	45	3.522	475	430.703	460.452

Sumber : DKB Semester II tahun 2025



9. REKAPITULASI JUMLAH PENDUDUK KECAMATAN MENURUT KEPEMILIKAN KTP EL

KODE	KECAMATAN	JUMLAH (JIWA)					Kepemilikan
		Penduduk	Wajib KTP	%	Perekaman	%	
13.05.01	LUBUAK ALUANG	50.876	36.334	71,42	35.412	97,46	35.260
13.05.02	BATANG ANAI	57.278	40.737	71,12	39.726	97,52	39.632
13.05.03	NAN SABARIS	31.825	23.143	72,72	22.698	98,08	22.642
13.05.04	2X11 ANAM LINGKUANG	19.653	14.700	74,80	14.360	97,69	14.318
13.05.05	VII KOTO	37.908	28.134	74,22	27.592	98,07	27.517
13.05.06	V KOTO	24.989	18.630	74,55	18.241	97,91	18.165
13.05.07	SUNGAI GARINGGIANG	34.404	25.233	73,34	24.466	96,96	24.341
13.05.08	SUNGAI LIMAU	31.242	23.077	73,87	22.483	97,43	22.418
13.05.09	IV KOTO AUA MALINTANG	22.398	16.407	73,25	15.863	96,68	15.814
13.05.10	ULAKAN TAPAKIH	21.971	15.994	72,80	15.597	97,52	15.549
13.05.11	SINTUAK TOBOH GADANG	21.345	15.187	71,15	14.824	97,61	14.776
13.05.12	VII KOTO PADANG SAGO	9.466	7.078	74,77	6.965	98,40	6.925
13.05.13	BATANG GASAN	11.738	8.578	73,08	8.369	97,56	8.344
13.05.14	V KOTO TIMUR	15.499	11.662	75,24	11.440	98,10	11.416
13.05.15	2 X 11 KAYU TANAM	29.440	21.804	74,06	21.276	97,58	21.205
13.05.16	KOTO PATAMUAN	18.587	13.662	73,50	13.354	97,75	13.314
13.05.17	ANAM LINGKUANG	21.833	15.984	73,21	15.683	98,12	15.634
	JUMLAH	460.452	336.344	73,05	328.349	97,62	327.270
Sumber : DKB Semester II tahun 2025							

10. REKAPITULASI JUMLAH PENDUDUK KECAMATAN MENURUT KEPEMILIKAN AKTA
KELAHIRAN 0-18 TAHUN

KODE	KECAMATAN	JUMLAH (JIWA)				
		Anak 0-17 Tahun	Kepemilikan Akta Kelahiran	%	Belum Memiliki Akta Kelahiran	%
13.05.01	LUBUAK ALUANG	15.529	15.391	99,11	138	0,89
13.05.02	BATANG ANAI	17.587	17.377	98,81	210	1,19
13.05.03	NAN SABARIS	9.280	9.191	99,04	89	0,96
13.05.04	2X11 ANAM LINGKUANG	5.306	5.260	99,13	46	0,87
13.05.05	VII KOTO	10.484	10.394	99,14	90	0,86
13.05.06	V KOTO	6.818	6.728	98,68	90	1,32
13.05.07	SUNGAI GARINGGIANG	9.829	9.572	97,39	257	2,61
13.05.08	SUNGAI LIMAU	8.761	8.626	98,46	135	1,54
13.05.09	IV KOTO AUA MALINTANG	6.458	6.366	98,58	92	1,42
13.05.10	ULAKAN TAPAKIH	6.360	6.295	98,98	65	1,02
13.05.11	SINTUAK TOBOH GADANG	6.559	6.481	98,81	78	1,19
13.05.12	VII KOTO PADANG SAGO	2.567	2.534	98,71	33	1,29
13.05.13	BATANG GASAN	3.367	3.315	98,46	52	1,54
13.05.14	V KOTO TIMUR	4.102	4.051	98,76	51	1,24
13.05.15	2 X 11 KAYU TANAM	8.179	8.117	99,24	62	0,76
13.05.16	KOTO PATAMUAN	5.287	5.223	98,79	64	1,21
13.05.17	ANAM LINGKUANG	6.254	6.209	99,28	45	0,72
	JUMLAH	132.727	131.130	98,80	1.597	1,20
Sumber : DKB Semester II tahun 2025						

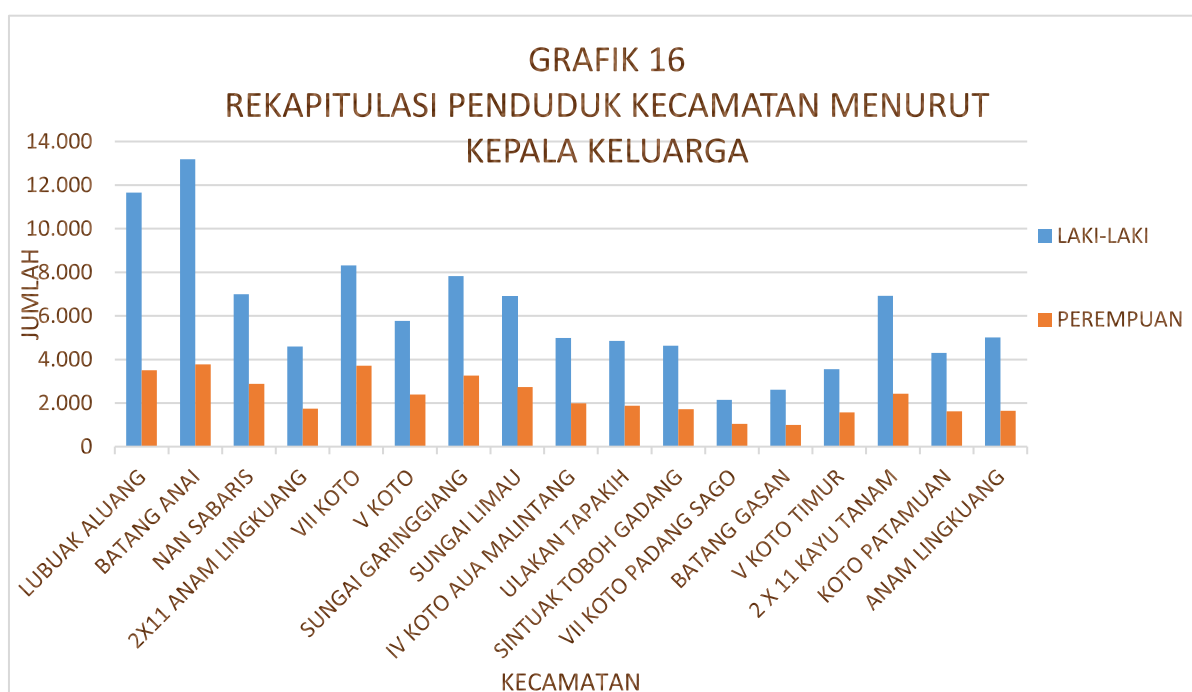
11. REKAPITULASI JUMLAH PENDUDUK KECAMATAN MENURUT KEPEMILIKAN KARTU IDENTITAS ANAK (KIA)

KODE	KECAMATAN	JUMLAH (JIWA)				
		Wajib KIA	Kepemilikan KIA	%	Belum Memiliki KIA	%
13.05.01	LUBUAK ALUANG	14.542	9.305	63,99	5.237	36,01
13.05.02	BATANG ANAI	16.541	10.618	64,19	5.923	35,81
13.05.03	NAN SABARIS	8.682	5.489	63,22	3.193	36,78
13.05.04	2X11 ANAM LINGKUANG	4.953	3.146	63,52	1.807	36,48
13.05.05	VII KOTO	9.774	6.185	63,28	3.589	36,72
13.05.06	V KOTO	6.359	3.614	56,83	2.745	43,17
13.05.07	SUNGAI GARINGGIANG	9.171	5.490	59,86	3.681	40,14
13.05.08	SUNGAI LIMAU	8.165	4.066	49,80	4.099	50,20
13.05.09	IV KOTO AUA MALINTANG	5.991	3.157	52,70	2.834	47,30
13.05.10	ULAKAN TAPAKIH	5.977	3.441	57,57	2.536	42,43
13.05.11	SINTUAK TOBOH GADANG	6.158	3.939	63,97	2.219	36,03
13.05.12	VII KOTO PADANG SAGO	2.388	1.581	66,21	807	33,79
13.05.13	BATANG GASAN	3.160	1.626	51,46	1.534	48,54
13.05.14	V KOTO TIMUR	3.837	2.174	56,66	1.663	43,34
13.05.15	2 X 11 KAYU TANAM	7.637	5.082	66,54	2.555	33,46
13.05.16	KOTO PATAMUAN	4.925	2.757	55,98	2.168	44,02
13.05.17	ANAM LINGKUANG	5.849	4.500	76,94	1.349	23,06
JUMLAH		124.109	76.170	61,37	47.939	38,63

Sumber : DKB Semester II tahun 2025

12. REKAPITULASI JUMLAH PENDUDUK KECAMATAN MENURUT KEPALA KELUARGA

KODE	KECAMATAN	JUMLAH PENDUDUK (JIWA)		TOTAL
		LAKI-LAKI	PEREMPUAN	
13.05.01	LUBUAK ALUANG	11.679	3.599	15.278
13.05.02	BATANG ANAI	13.301	3.910	17.211
13.05.03	NAN SABARIS	7.016	2.925	9.941
13.05.04	2X11 ANAM LINGKUANG	4.604	1.781	6.385
13.05.05	VII KOTO	8.362	3.830	12.192
13.05.06	V KOTO	5.789	2.459	8.248
13.05.07	SUNGAI GARINGGIANG	7.843	3.371	11.214
13.05.08	SUNGAI LIMAU	6.885	2.800	9.685
13.05.09	IV KOTO AUA MALINTANG	4.984	2.040	7.024
13.05.10	ULAKAN TAPAKIH	4.893	1.886	6.779
13.05.11	SINTUAK TOBOH GADANG	4.681	1.796	6.477
13.05.12	VII KOTO PADANG SAGO	2.158	1.082	3.240
13.05.13	BATANG GASAN	2.614	1.006	3.620
13.05.14	V KOTO TIMUR	3.593	1.601	5.194
13.05.15	2 X 11 KAYU TANAM	6.929	2.480	9.409
13.05.16	KOTO PATAMUAN	4.288	1.655	5.943
13.05.17	ANAM LINGKUANG	4.991	1.698	6.689
JUMLAH		104.610	39.919	144.529
Sumber : DKB Semester II tahun 2025				



BAB III
REKAPITULASI JUMLAH PENDUDUK NAGARI

1. REKAPITULASI JUMLAH PENDUDUK NAGARI MENURUT JENIS KELAMIN
2. REKAPITULASI JUMLAH PENDUDUK NAGARI MENURUT AGAMA
3. REKAPITULASI JUMLAH PENDUDUK NAGARI MENURUT STATUS KAWIN
4. REKAPITULASI JUMLAH PENDUDUK NAGARI MENURUT KELOMPOK UMUR
5. REKAPITULASI JUMLAH PENDUDUK NAGARI MENURUT PENDIDIKAN
6. REKAPITULASI JUMLAH PENDUDUK NAGARI MENURUT PEKERJAAN
7. REKAPITULASI JUMLAH PENDUDUK NAGARI MENURUT GOLONGAN DARAH
8. REKAPITULASI JUMLAH PENDUDUK NAGARI MENURUT KEPALA KELUARGA

REKAPITULASI JUMLAH PENDUDUK NAGARI

1. REKAPITULASI JUMLAH PENDUDUK NAGARI MENURUT JENIS KELAMIN

NO	NAGARI	JENIS KELAMIN		JUMLAH
		LAKI-LAKI	PEREMPUAN	
1	LUBUK ALUNG	4.411	4.319	8.730
2	PUNGGUANG KASIAK LUBUK ALUNG	3.201	3.080	6.281
3	PASIE LAWEH LUBUK ALUNG	3.325	3.211	6.536
4	AIE TAJUN LUBUK ALUNG	3.034	2.822	5.856
5	SIKABU LUBUK ALUNG	1.839	1.838	3.677
6	SUNGAI ABANG LUBUK ALUNG	2.388	2.407	4.795
7	SINGGULIANG LUBUK ALUNG	1.816	1.688	3.504
8	SALIBUTAN LUBUK ALUNG	689	677	1.366
9	NAGARI BALAH HILIA LUBUK ALUNG	5.154	4.977	10.131
10	KATAPIANG	8.611	8.186	16.797
11	KASANG	8.340	8.163	16.503
12	SUNGAI BULUAH	1.638	1.623	3.261
13	BUAYAN LUBUK ALUNG	2.222	2.187	4.409
14	SUNGAI BULUAH TIMUR	1.245	1.205	2.450
15	SUNGAI BULUAH BARAT	3.177	3.153	6.330
16	SUNGAI BULUAH UTARA	1.136	1.077	2.213
17	SUNGAI BULUAH SELATAN	2.655	2.660	5.315
18	KAPALO KOTO	891	925	1.816
19	PAUH KAMBAR	3.501	3.519	7.020
20	PADANG BINTUNGAN	1.399	1.466	2.865
21	KURAI TAJI	4.139	4.173	8.312
22	SUNUA	1.525	1.508	3.033
23	PADANG KANDANG PULAU AIR PADANG BINTUNGAN	825	848	1.673
24	SUNUA TENGAH	1.233	1.181	2.414
25	SUNUA BARAT	1.071	1.099	2.170
26	KURAI TAJI TIMUR	1.276	1.246	2.522
27	SICINCIN	4.932	4.938	9.870
28	LUBUK PANDAN	2.826	2.818	5.644
29	SUNGAI ASAM	2.077	2.062	4.139
30	BALAH AIE	2.096	2.020	4.116
31	SUNGAI SARIAK	2.670	2.749	5.419
32	LURAH AMPALU	3.182	3.212	6.394
33	LAREH NAN PANJANG	982	1.000	1.982
34	LAREH NAN PANJANG SELATAN	999	968	1.967
35	LAREH NAN PANJANG BARAT	498	483	981
36	BISATI SUNGAI SARIAK	1.639	1.665	3.304
37	AMBUANG KAPUA SUNGAI SARIAK	714	692	1.406
38	LAREH NAN PANJANG SUNGAI SARIAK	1.743	1.720	3.463

39	LIMPATO SUNGAI SARIAK	1.391	1.365	2.756
40	BALAH AIE UTARA	1.610	1.601	3.211
41	BALAH AIE TIMUR	1.455	1.454	2.909
42	CAMPAGO	3.342	3.304	6.646
43	SIKUCUA	1.530	1.499	3.029
44	CAMPAGO BARAT	1.908	1.743	3.651
45	CAMPAGO SELATAN	1.235	1.171	2.406
46	SIKUCUA UTARA	832	801	1.633
47	SIKUCUA TIMUR	1.614	1.644	3.258
48	SIKUCUA TENGAH	691	662	1.353
49	SIKUCUA BARAT	1.508	1.505	3.013
50	KURANJI HULU	4.600	4.496	9.096
51	MALAI III KOTO	3.616	3.499	7.115
52	BATU GADANG KURANJI HULU	2.158	2.158	4.316
53	SUNGAI SIRAH KURANJI HULU	6.920	6.957	13.877
54	KURANJI HILIR	4.950	4.730	9.680
55	PILUBANG	7.968	7.807	15.775
56	GUGUAK KURANJI HILIR	1.350	1.334	2.684
57	KOTO TINGGI KURANJI HILIR	1.560	1.543	3.103
58	III KOTO AUR MALINTANG	2.786	2.832	5.618
59	III KOTO AUR MALINTANG UTARA	1.516	1.523	3.039
60	III KOTO AUR MALINTANG TIMUR	880	816	1.696
61	III KOTO AUR MALINTANG SELATAN	4.643	4.783	9.426
62	BALAI BAIK MALAI III KOTO	1.322	1.297	2.619
63	TAPAKIH	2.910	2.916	5.826
64	ULAKAN	1.758	1.667	3.425
65	PADANG TOBOH ULAKAN	761	754	1.515
66	SUNGAI GIMBA ULAKAN	966	926	1.892
67	SEULAYAT ULAKAN	1.018	1.024	2.042
68	MANGGOPOH PALAK GADANG ULAKAN	1.533	1.491	3.024
69	SANDI ULAKAN	1.723	1.611	3.334
70	KAMPUANG GELAPUANG ULAKAN	451	462	913
71	SINTUAK	5.211	5.071	10.282
72	TOBOH GADANG	1.747	1.745	3.492
73	TOBOH GADANG SELATAN	1.130	1.200	2.330
74	TOBOH GADANG BARAT	1.313	1.375	2.688
75	TOBOH GADANG TIMUR	1.271	1.282	2.553
76	KOTO BARU	1.063	1.027	2.090
77	KOTO DALAM	744	774	1.518
78	BATU KALANG	892	911	1.803
79	KOTO DALAM BARAT	899	887	1.786
80	KOTO DALAM SELATAN	656	653	1.309
81	BATU KALANG UTARA	447	513	960
82	MALAI V SUKU	1.911	1.843	3.754
83	GASAN GADANG	2.588	2.468	5.056
84	MALAI V SUKU TIMUR	1.485	1.443	2.928

85	KUDU GANTIANG	1.782	1.755	3.537
86	LIMAU PURUIK	1.728	1.784	3.512
87	GUNUNG PADANG ALAI	3.066	2.935	6.001
88	KUDU GANTIANG BARAT	1.263	1.186	2.449
89	KAYU TANAM	2.775	2.819	5.594
90	GUGUAK	3.756	3.630	7.386
91	ANDURIANG	4.393	4.329	8.722
92	KAPALO HILALANG	3.900	3.838	7.738
93	SUNGAI DURIAN	985	1.007	1.992
94	TANDIKEK	2.116	2.124	4.240
95	TANDIKEK UTARA	1.372	1.326	2.698
96	TANDIKEK SELATAN	2.243	2.218	4.461
97	TANDIKEK BARAT	1.068	1.043	2.111
98	KAMPUANG TANJUANG KOTO MAMBANG SUNGAI DURIAN	1.544	1.541	3.085
99	PAKANDANGAN	2.778	2.762	5.540
100	KOTO TINGGI	1.804	1.869	3.673
101	TOBOH KETEK	898	939	1.837
102	PARIT MALINTANG	3.676	3.667	7.343
103	GADUR	1.715	1.725	3.440
JUMLAH		231.823	228.629	460.452
Sumber : DKB Semester II tahun 2025				

2. REKAPITULASI JUMLAH PENDUDUK NAGARI MENURUT AGAMA

NO	NAGARI	ISLAM	KRISTEN	KATHOLIK	HINDU	BUDHA	KHONGHUCU	KEPER CAYAAN	JUMLAH
1	LUBUK ALUNG	8.649	47	34	-	-	-	-	8.730
2	PUNGGUANG KASIAK LUBUK ALUNG	6.266	9	6	-	-	-	-	6.281
3	PASIE LAWEH LUBUK ALUNG	6.526	7	3	-	-	-	-	6.536
4	AIE TAJUN LUBUK ALUNG	5.856	-	-	-	-	-	-	5.856
5	SIKABU LUBUK ALUNG	3.661	16	-	-	-	-	-	3.677
6	SUNGAI ABANG LUBUK ALUNG	4.727	55	13	-	-	-	-	4.795
7	SINGGULIANG LUBUK ALUNG	3.290	192	22	-	-	-	-	3.504
8	SALIBUTAN LUBUK ALUNG	1.366	-	-	-	-	-	-	1.366
9	NAGARI BALAH HILIA LUBUK ALUNG	10.094	27	10	-	-	-	-	10.131
10	KATAPIANG	16.449	263	81	2	1	-	1	16.797
11	KASANG	16.409	75	17	2	-	-	-	16.503
12	SUNGAI BULUAH	3.243	3	15	-	-	-	-	3.261
13	BUAYAN LUBUK ALUNG	4.409	-	-	-	-	-	-	4.409
14	SUNGAI BULUAH TIMUR	2.450	-	-	-	-	-	-	2.450
15	SUNGAI BULUAH BARAT	5.390	685	255	-	-	-	-	6.330
16	SUNGAI BULUAH UTARA	2.213	-	-	-	-	-	-	2.213
17	SUNGAI BULUAH SELATAN	5.291	15	9	-	-	-	-	5.315
18	KAPALO KOTO	1.816	-	-	-	-	-	-	1.816
19	PAUH KAMBAR	7.020	-	-	-	-	-	-	7.020
20	PADANG BINTUNGAN	2.865	-	-	-	-	-	-	2.865
21	KURAI TAJI	8.310	1	1	-	-	-	-	8.312
22	SUNUA	3.033	-	-	-	-	-	-	3.033
23	PADANG KANDANG PULAU AIR PADANG BINTUNGAN	1.673	-	-	-	-	-	-	1.673
24	SUNUA TENGAH	2.414	-	-	-	-	-	-	2.414
25	SUNUA BARAT	2.170	-	-	-	-	-	-	2.170
26	KURAI TAJI TIMUR	2.521	-	1	-	-	-	-	2.522
27	SICINCIN	9.853	13	4	-	-	-	-	9.870
28	LUBUK PANDAN	5.540	82	22	-	-	-	-	5.644
29	SUNGAI ASAM	4.139	-	-	-	-	-	-	4.139
30	BALAH AIE	4.116	-	-	-	-	-	-	4.116
31	SUNGAI SARIAK	5.419	-	-	-	-	-	-	5.419
32	LURAH AMPALU	6.394	-	-	-	-	-	-	6.394
33	LAREH NAN PANJANG	1.982	-	-	-	-	-	-	1.982
34	LAREH NAN PANJANG SELATAN	1.967	-	-	-	-	-	-	1.967
35	LAREH NAN PANJANG BARAT	981	-	-	-	-	-	-	981
36	BISATI SUNGAI SARIAK	3.304	-	-	-	-	-	-	3.304
37	AMBUANG KAPUA SUNGAI SARIAK	1.406	-	-	-	-	-	-	1.406
38	LAREH NAN PANJANG SUNGAI SARIAK	3.463	-	-	-	-	-	-	3.463

39	LIMPATO SUNGAI SARIAK	2.756	-	-	-	-	-	-	2.756
40	BALAH AIE UTARA	3.211	-	-	-	-	-	-	3.211
41	BALAH AIE TIMUR	2.909	-	-	-	-	-	-	2.909
42	CAMPAGO	6.646	-	-	-	-	-	-	6.646
43	SIKUCUA	3.029	-	-	-	-	-	-	3.029
44	CAMPAGO BARAT	3.651	-	-	-	-	-	-	3.651
45	CAMPAGO SELATAN	2.406	-	-	-	-	-	-	2.406
46	SIKUCUA UTARA	1.633	-	-	-	-	-	-	1.633
47	SIKUCUA TIMUR	3.258	-	-	-	-	-	-	3.258
48	SIKUCUA TENGAH	1.353	-	-	-	-	-	-	1.353
49	SIKUCUA BARAT	3.013	-	-	-	-	-	-	3.013
50	KURANJI HULU	9.096	-	-	-	-	-	-	9.096
51	MALAI III KOTO	7.113	1	-	-	1	-	-	7.115
52	BATU GADANG KURANJI HULU	4.316	-	-	-	-	-	-	4.316
53	SUNGAI SIRAH KURANJI HULU	13.876	1	-	-	-	-	-	13.877
54	KURANJI HILIR	9.678	2	-	-	-	-	-	9.680
55	PILUBANG	15.775	-	-	-	-	-	-	15.775
56	GUGUAK KURANJI HILIR	2.684	-	-	-	-	-	-	2.684
57	KOTO TINGGI KURANJI HILIR	3.102	1	-	-	-	-	-	3.103
58	III KOTO AUR MALINTANG	5.618	-	-	-	-	-	-	5.618
59	III KOTO AUR MALINTANG UTARA	3.039	-	-	-	-	-	-	3.039
60	III KOTO AUR MALINTANG TIMUR	1.696	-	-	-	-	-	-	1.696
61	III KOTO AUR MALINTANG SELATAN	9.425	1	-	-	-	-	-	9.426
62	BALAI BAIK MALAI III KOTO	2.619	-	-	-	-	-	-	2.619
63	TAPAKIH	5.826	-	-	-	-	-	-	5.826
64	ULAKAN	3.425	-	-	-	-	-	-	3.425
65	PADANG TOBOH ULAKAN	1.515	-	-	-	-	-	-	1.515
66	SUNGAI GIMBA ULAKAN	1.892	-	-	-	-	-	-	1.892
67	SEULAYAT ULAKAN	2.042	-	-	-	-	-	-	2.042
68	MANGGOPOH PALAK GADANG ULAKAN	3.024	-	-	-	-	-	-	3.024
69	SANDI ULAKAN	3.334	-	-	-	-	-	-	3.334
70	KAMPUANG GELAPUANG ULAKAN	913	-	-	-	-	-	-	913
71	SINTUAK	10.282	-	-	-	-	-	-	10.282
72	TOBOH GADANG	3.492	-	-	-	-	-	-	3.492
73	TOBOH GADANG SELATAN	2.330	-	-	-	-	-	-	2.330
74	TOBOH GADANG BARAT	2.688	-	-	-	-	-	-	2.688
75	TOBOH GADANG TIMUR	2.553	-	-	-	-	-	-	2.553
76	KOTO BARU	2.090	-	-	-	-	-	-	2.090
77	KOTO DALAM	1.518	-	-	-	-	-	-	1.518
78	BATU KALANG	1.803	-	-	-	-	-	-	1.803
79	KOTO DALAM BARAT	1.786	-	-	-	-	-	-	1.786
80	KOTO DALAM SELATAN	1.309	-	-	-	-	-	-	1.309
81	BATU KALANG UTARA	960	-	-	-	-	-	-	960
82	MALAI V SUKU	3.754	-	-	-	-	-	-	3.754
83	GASAN GADANG	5.056	-	-	-	-	-	-	5.056
84	MALAI V SUKU TIMUR	2.928	-	-	-	-	-	-	2.928

85	KUDU GANTIANG	3.537	-	-	-	-	-	-	3.537
86	LIMAU PURUIK	3.512	-	-	-	-	-	-	3.512
87	GUNUNG PADANG ALAI	6.001	-	-	-	-	-	-	6.001
88	KUDU GANTIANG BARAT	2.449	-	-	-	-	-	-	2.449
89	KAYU TANAM	5.594	-	-	-	-	-	-	5.594
90	GUGUAK	7.386	-	-	-	-	-	-	7.386
91	ANDURIANG	8.707	15	-	-	-	-	-	8.722
92	KAPALO HILALANG	7.603	103	30	-	2	-	-	7.738
93	SUNGAI DURIAN	1.992	-	-	-	-	-	-	1.992
94	TANDIKEK	4.240	-	-	-	-	-	-	4.240
95	TANDIKEK UTARA	2.698	-	-	-	-	-	-	2.698
96	TANDIKEK SELATAN	4.461	-	-	-	-	-	-	4.461
97	TANDIKEK BARAT	2.111	-	-	-	-	-	-	2.111
98	KAMPUANG TANJUANG KOTO MAMBANG SUNGAI DURIAN	3.085	-	-	-	-	-	-	3.085
99	PAKANDANGAN	5.540	-	-	-	-	-	-	5.540
100	KOTO TINGGI	3.673	-	-	-	-	-	-	3.673
101	TOBOH KETEK	1.837	-	-	-	-	-	-	1.837
102	PARIT MALINTANG	7.343	-	-	-	-	-	-	7.343
103	GADUR	3.440	-	-	-	-	-	-	3.440
JUMLAH		458.306	1.614	523	4	4	-	1	460.452

Sumber : DKB Semester II tahun 2025

3. REKAPITULASI JUMLAH PENDUDUK NAGARI MENURUT STATUS KAWIN

NO	NAGARI	BELUM KAWIN	KAWIN	CERAI HIDUP	CERAI MATI	JUMLAH
1	LUBUK ALUNG	4464	3611	202	453	8730
2	PUNGGUANG KASIAK LUBUK ALUNG	3291	2529	152	309	6281
3	PASIE LAWEH LUBUK ALUNG	3197	2881	132	326	6536
4	AIE TAJUN LUBUK ALUNG	3063	2418	95	280	5856
5	SIKABU LUBUK ALUNG	1894	1505	76	202	3677
6	SUNGAI ABANG LUBUK ALUNG	2485	1988	104	218	4795
7	SINGGULIANG LUBUK ALUNG	1805	1461	74	164	3504
8	SALIBUTAN LUBUK ALUNG	688	588	16	74	1366
9	NAGARI BALAH HILIA LUBUK ALUNG	5147	4179	242	563	10131
10	KATAPIANG	8575	7222	287	713	16797
11	KASANG	8151	7191	367	794	16503
12	SUNGAI BULUAH	1670	1284	88	219	3261
13	BUAYAN LUBUK ALUNG	2195	1879	97	238	4409
14	SUNGAI BULUAH TIMUR	1273	1007	41	129	2450
15	SUNGAI BULUAH BARAT	3370	2529	106	325	6330
16	SUNGAI BULUAH UTARA	1141	917	57	98	2213
17	SUNGAI BULUAH SELATAN	2682	2255	118	260	5315
18	KAPALO KOTO	953	710	39	114	1816
19	PAUH KAMBAR	3585	2800	215	420	7020
20	PADANG BINTUNGAN	1511	1112	71	171	2865
21	KURAI TAJI	4339	3170	217	586	8312
22	SUNUA	1518	1239	80	196	3033
23	PADANG KANDANG PULAU AIR PADANG BINTUNGAN	865	673	34	101	1673
24	SUNUA TENGAH	1243	926	73	172	2414
25	SUNUA BARAT	1097	878	64	131	2170
26	KURAI TAJI TIMUR	1308	974	72	168	2522
27	SICINCIN	4789	4045	296	740	9870
28	LUBUK PANDAN	2757	2341	151	395	5644
29	SUNGAI ASAM	2044	1706	96	293	4139
30	BALAH AIE	2085	1624	108	299	4116
31	SUNGAI SARIAK	2718	2121	159	421	5419
32	LURAH AMPALU	3211	2444	146	593	6394
33	LAREH NAN PANJANG	1000	777	45	160	1982
34	LAREH NAN PANJANG SELATAN	991	733	52	191	1967
35	LAREH NAN PANJANG BARAT	505	370	25	81	981
36	BISATI SUNGAI SARIAK	1679	1268	89	268	3304
37	AMBUANG KAPUA SUNGAI SARIAK	690	544	41	131	1406
38	LAREH NAN PANJANG SUNGAI SARIAK	1756	1380	58	269	3463
39	LIMPATO SUNGAI SARIAK	1380	1104	60	212	2756

40	BALAH AIE UTARA	1631	1231	88	261	3211
41	BALAH AIE TIMUR	1495	1123	78	213	2909
42	CAMPAGO	3362	2602	179	503	6646
43	SIKUCUA	1514	1227	65	223	3029
44	CAMPAGO BARAT	1885	1410	74	282	3651
45	CAMPAGO SELATAN	1285	890	54	177	2406
46	SIKUCUA UTARA	747	762	38	86	1633
47	SIKUCUA TIMUR	1514	1395	113	236	3258
48	SIKUCUA TENGAH	655	567	30	101	1353
49	SIKUCUA BARAT	1407	1330	75	201	3013
50	KURANJI HULU	4659	3611	225	601	9096
51	MALAI III KOTO	3683	2849	163	420	7115
52	BATU GADANG KURANJI HULU	2161	1732	120	303	4316
53	SUNGAI SIRAH KURANJI HULU	6890	5819	313	855	13877
54	KURANJI HILIR	4900	3821	237	722	9680
55	PILUBANG	8379	6072	257	1067	15775
56	GUGUAK KURANJI HILIR	1382	1046	50	206	2684
57	KOTO TINGGI KURANJI HILIR	1620	1223	71	189	3103
58	III KOTO AUR MALINTANG	2862	2222	125	409	5618
59	III KOTO AUR MALINTANG UTARA	1529	1219	67	224	3039
60	III KOTO AUR MALINTANG TIMUR	861	703	31	101	1696
61	III KOTO AUR MALINTANG SELATAN	4809	3780	181	656	9426
62	BALAI BAIK MALAI III KOTO	1332	1096	45	146	2619
63	TAPAKIH	2923	2438	104	361	5826
64	ULAKAN	1776	1339	61	249	3425
65	PADANG TOBOH ULAKAN	757	616	25	117	1515
66	SUNGAI GIMBA ULAKAN	913	797	44	138	1892
67	SEULAYAT ULAKAN	1066	794	36	146	2042
68	MANGGOPOH PALAK GADANG ULAKAN	1592	1172	63	197	3024
69	SANDI ULAKAN	1668	1400	58	208	3334
70	KAMPUANG GELAPUANG ULAKAN	434	390	15	74	913
71	SINTUAK	5257	4261	227	537	10282
72	TOBOH GADANG	1827	1340	79	246	3492
73	TOBOH GADANG SELATAN	1231	914	36	149	2330
74	TOBOH GADANG BARAT	1369	1081	50	188	2688
75	TOBOH GADANG TIMUR	1363	975	47	168	2553
76	KOTO BARU	1025	796	67	202	2090
77	KOTO DALAM	724	619	50	125	1518
78	BATU KALANG	832	754	56	161	1803
79	KOTO DALAM BARAT	851	699	58	178	1786
80	KOTO DALAM SELATAN	658	512	31	108	1309
81	BATU KALANG UTARA	461	387	25	87	960
82	MALAI V SUKU	1948	1463	86	257	3754
83	GASAN GADANG	2603	2011	88	354	5056
84	MALAI V SUKU TIMUR	1518	1140	48	222	2928
85	KUDU GANTIANG	1718	1411	103	305	3537

86	LIMAU PURUIK	1744	1354	91	323	3512
87	GUNUNG PADANG ALAI	2804	2543	170	484	6001
88	KUDU GANTIANG BARAT	1252	981	49	167	2449
89	KAYU TANAM	2744	2249	158	443	5594
90	GUGUAK	3766	3003	159	458	7386
91	ANDURIANG	4305	3677	188	552	8722
92	KAPALO HILALANG	3725	3376	163	474	7738
93	SUNGAI DURIAN	989	813	43	147	1992
94	TANDIKEK	2046	1820	115	259	4240
95	TANDIKEK UTARA	1284	1204	56	154	2698
96	TANDIKEK SELATAN	2228	1807	104	322	4461
97	TANDIKEK BARAT	1053	887	32	139	2111
98	KAMPUANG TANJUANG KOTO MAMBANG SUNGAI DURIAN	1616	1113	102	254	3085
99	PAKANDANGAN	2811	2286	128	315	5540
100	KOTO TINGGI	1856	1479	85	253	3673
101	TOBOH KETEK	918	747	45	127	1837
102	PARIT MALINTANG	3638	3064	207	434	7343
103	GADUR	1739	1388	77	236	3440
JUMLAH		232709	187213	10553	29977	460452
Sumber : DKB Semester II tahun 2025						

4. REKAPITULASI JUMLAH PENDUDUK NAGARI MENURUT KELOMPOK UMUR

NO	NAGARI	00-04	05-09	10-14	15-19	20-24	25-29	30-34	35-39	40-44	45-49	50-54	55-59	60-64	65-69	70-74	75+	JML
1	LUBUK ALUNG	526	747	816	902	791	693	548	559	581	567	465	449	322	307	200	257	8730
2	PUNGGUANG KASIAK LUBUK ALUNG	416	546	603	605	645	527	430	372	399	367	368	315	238	190	123	137	6281
3	PASIE LAWEH LUBUK ALUNG	422	546	587	620	626	534	462	369	351	435	372	347	265	203	171	226	6536
4	AIE TAJUN LUBUK ALUNG	465	580	548	521	504	518	441	420	377	300	248	213	206	220	130	165	5856
5	SIKABU LUBUK ALUNG	268	344	366	363	323	289	240	237	236	244	168	152	144	120	87	96	3677
6	SUNGAI ABANG LUBUK ALUNG	315	404	455	480	437	392	332	296	323	316	280	240	175	150	106	94	4795
7	SINGGULIANG LUBUK ALUNG	251	313	322	339	357	263	270	211	223	234	188	196	127	73	62	75	3504
8	SALIBUTAN LUBUK ALUNG	73	120	130	147	140	97	79	81	81	86	58	77	55	55	35	52	1366
9	NAGARI BALAH HILIA LUBUK ALUNG	618	882	925	877	942	847	780	668	648	631	564	549	431	341	212	216	10131
10	KATAPIANG	1258	1533	1560	1468	1483	1530	1317	1128	1086	908	851	748	603	556	353	415	16797
11	KASANG	1038	1472	1548	1488	1434	1374	1209	1143	1196	1072	966	762	652	499	317	333	16503
12	SUNGAI BULUAH	184	279	317	306	311	229	210	208	218	231	214	143	113	111	76	111	3261
13	BUAYAN LUBUK ALUNG	260	375	433	411	375	328	317	304	309	299	280	181	167	165	101	104	4409
14	SUNGAI BULUAH TIMUR	144	200	264	230	234	201	144	160	170	151	146	118	68	89	55	76	2450
15	SUNGAI BULUAH BARAT	432	620	610	634	599	558	441	406	409	406	331	274	188	183	110	129	6330
16	SUNGAI BULUAH UTARA	167	227	223	194	176	173	170	191	155	149	109	70	72	61	36	40	2213
17	SUNGAI BULUAH SELATAN	324	443	486	494	487	442	397	344	368	346	347	279	222	158	93	85	5315
18	KAPALO KOTO	111	151	183	172	163	135	132	108	147	99	111	68	66	64	51	55	1816
19	PAUH KAMBAR	467	561	592	600	605	630	493	476	459	387	396	373	282	246	193	260	7020
20	PADANG BINTUNGAN	193	261	247	280	268	241	177	187	189	156	161	107	127	95	75	101	2865
21	KURAI TAJI	568	704	761	759	778	649	589	511	526	474	449	387	326	287	220	324	8312
22	SUNUA	172	236	277	267	274	261	192	172	187	199	167	150	147	111	92	129	3033
23	PADANG KANDANG PULAU AIR PADANG BINTUNGAN	116	133	151	166	157	145	119	90	104	111	91	76	63	61	45	45	1673
24	SUNUA TENGAH	149	191	224	214	226	196	151	158	148	137	138	125	105	86	68	98	2414
25	SUNUA BARAT	132	178	188	198	197	170	157	143	135	135	115	108	81	97	41	95	2170
26	KURAI TAJI TIMUR	178	222	208	234	224	210	181	161	167	116	126	119	112	107	65	92	2522
27	SICINCIN	532	721	840	892	937	790	647	581	634	669	584	522	460	338	280	443	9870
28	LUBUK PANDAN	346	438	465	509	523	507	382	318	328	344	322	298	268	222	174	200	5644
29	SUNGAI ASAM	258	319	358	347	377	379	262	218	271	222	233	220	207	195	127	146	4139
30	BALAH AIE	238	303	353	388	382	331	259	273	243	263	223	205	187	182	116	170	4116
31	SUNGAI SARIAK	343	381	430	511	506	492	377	290	298	306	341	253	250	242	163	236	5419
32	LURAH AMPALU	375	449	553	597	544	545	383	396	357	370	347	328	298	284	214	354	6394
33	LAREH NAN PANJANG	121	156	187	190	158	157	117	133	139	115	104	108	87	68	69	73	1982
34	LAREH NAN PANJANG SELATAN	109	137	172	164	203	160	137	88	110	111	124	112	84	83	62	111	1967
35	LAREH NAN PANJANG BARAT	70	76	95	73	102	78	67	71	55	53	54	34	35	45	35	38	981
36	BISATI SUNGAI SARIAK	203	261	295	294	287	298	239	208	179	191	175	141	161	133	101	138	3304
37	AMBUANG KAPUA	82	105	114	130	126	132	93	84	81	62	78	57	61	72	60	69	1406

	SUNGAI SARIAK																	
38	LAREH NAN PANJANG SUNGAI SARIAK	207	276	292	314	309	285	239	221	212	198	200	155	160	149	108	138	3463
39	LIMPATO SUNGAI SARIAK	179	198	246	255	263	235	180	167	149	153	142	132	127	118	71	141	2756
40	BALAH AIE UTARA	199	247	261	295	286	280	213	225	195	187	171	139	148	121	98	146	3211
41	BALAH AIE TIMUR	205	233	250	254	258	261	219	187	183	148	150	124	115	133	69	120	2909
42	CAMPAGO	383	548	526	531	582	554	434	425	446	377	344	381	300	262	209	344	6646
43	SIKUCUA	156	234	257	263	279	252	189	162	197	195	151	141	126	137	98	192	3029
44	CAMPAGO BARAT	201	280	335	336	340	282	238	212	222	222	195	161	155	133	125	214	3651
45	CAMPAGO SELATAN	149	188	209	219	216	222	170	167	153	126	125	113	107	99	64	79	2406
46	SIKUCUA UTARA	93	120	150	145	139	111	83	87	91	122	107	96	91	79	43	76	1633
47	SIKUCUA TIMUR	190	277	287	282	240	274	187	179	179	185	203	212	151	153	110	149	3258
48	SIKUCUA TENGAH	85	101	113	110	112	124	76	78	73	84	83	77	72	57	44	64	1353
49	SIKUCUA BARAT	178	222	243	264	239	262	157	171	184	198	205	162	120	164	86	158	3013
50	KURANJI HULU	490	727	810	863	810	732	587	519	569	530	502	438	369	403	283	464	9096
51	MALAI III KOTO	391	591	670	687	635	554	438	459	460	431	411	334	254	301	194	305	7115
52	BATU GADANG KURANJI HULU	213	319	392	404	372	355	215	273	253	264	236	218	165	193	143	301	4316
53	SUNGAI SIRAH KURANJI HULU	773	1194	1260	1305	1269	1114	903	883	860	885	733	624	550	553	363	608	13877
54	KURANJI HILIR	530	777	790	827	858	798	671	596	592	526	523	484	459	432	318	499	9680
55	PILUBANG	912	1182	1433	1547	1586	1321	951	922	942	847	867	712	627	618	498	810	15775
56	GUGUAK KURANJI HILIR	165	215	258	251	239	202	156	158	164	164	147	125	104	116	86	134	2684
57	KOTO TINGGI KURANJI HILIR	213	284	268	284	291	271	207	181	183	158	148	130	120	125	93	147	3103
58	III KOTO AUR MALINTANG	310	478	540	575	531	404	285	307	357	357	318	275	260	261	148	212	5618
59	III KOTO AUR MALINTANG UTARA	174	229	266	314	260	240	184	178	189	206	174	166	129	127	81	122	3039
60	III KOTO AUR MALINTANG TIMUR	101	134	171	171	141	136	98	103	108	106	101	75	68	80	33	70	1696
61	III KOTO AUR MALINTANG SELATAN	505	729	862	953	959	770	488	502	497	564	566	489	421	436	270	415	9426
62	BALAI BAIK MALAI III KOTO	136	227	257	246	235	174	154	163	152	132	133	108	111	124	93	174	2619
63	TAPAKIH	356	486	491	521	533	553	384	356	344	319	279	300	256	227	168	253	5826
64	ULAKAN	254	278	289	288	332	302	264	201	215	169	162	179	135	134	97	126	3425
65	PADANG TOBOH ULAKAN	109	125	123	132	152	142	103	68	83	87	85	84	65	61	43	53	1515
66	SUNGAI GIMBA ULAKAN	143	145	149	171	148	180	140	102	99	92	111	105	79	71	63	94	1892
67	SEULAYAT ULAKAN	142	182	193	185	187	157	153	137	141	111	76	78	87	81	57	75	2042
68	MANGGOPOH PALAK GADANG ULAKAN	216	261	272	275	296	263	198	183	191	173	145	122	128	102	80	119	3024
69	SANDI ULAKAN	249	267	284	291	323	326	239	171	187	170	195	153	135	135	103	106	3334
70	KAMPUANG GELAPUANG ULAKAN	64	73	76	72	81	81	74	48	40	39	49	54	49	37	35	41	913
71	SINTUAK	693	890	931	989	929	905	689	619	642	594	591	498	388	366	244	314	10282
72	TOBOH GADANG	242	296	346	306	319	277	261	227	209	196	145	140	122	136	101	169	3492
73	TOBOH GADANG SELATAN	178	203	212	218	224	221	158	139	132	128	108	93	91	89	56	80	2330
74	TOBOH GADANG BARAT	177	225	258	245	241	228	184	177	163	144	126	121	119	102	58	120	2688
75	TOBOH GADANG TIMUR	174	248	246	250	253	193	172	168	164	139	107	109	102	87	43	98	2553
76	KOTO BARU	122	156	176	181	176	167	114	121	139	116	115	98	95	120	71	123	2090
77	KOTO DALAM	86	119	132	145	121	99	91	100	97	85	70	76	72	70	49	106	1518

78	BATU KALANG	90	134	154	169	154	129	102	85	109	130	114	96	86	92	68	91	1803
79	KOTO DALAM BARAT	101	129	156	139	153	151	114	89	104	90	94	101	89	96	71	109	1786
80	KOTO DALAM SELATAN	94	99	108	110	129	111	76	70	85	68	64	68	54	59	41	73	1309
81	BATU KALANG UTARA	58	73	79	88	93	81	45	45	50	59	54	57	42	47	32	57	960
82	MALAI V SUKU	256	326	359	323	327	298	240	227	227	208	179	186	151	181	129	137	3754
83	GASAN GADANG	286	404	427	483	474	446	314	272	284	278	289	229	247	240	159	224	5056
84	MALAI V SUKU TIMUR	139	217	298	293	287	230	126	186	180	158	167	128	118	123	104	174	2928
85	KUDU GANTIANG	181	246	275	318	324	281	206	180	208	207	223	194	162	191	151	190	3537
86	LIMAU PURUIK	207	259	263	323	295	299	246	227	195	217	196	177	131	154	123	200	3512
87	GUNUNG PADANG ALAI	295	474	476	531	513	491	332	332	363	344	386	344	301	290	219	310	6001
88	KUDU GANTIANG BARAT	162	196	207	237	227	195	157	130	148	138	128	131	97	100	83	113	2449
89	KAYU TANAM	275	379	482	522	519	460	327	285	378	365	352	335	261	237	200	217	5594
90	GUGUAK	406	572	703	677	703	628	470	473	513	464	387	346	330	284	222	208	7386
91	ANDURIANG	481	698	734	838	812	729	517	501	564	560	521	441	362	330	290	344	8722
92	KAPALO HILALANG	481	621	668	672	701	604	535	502	547	519	470	399	307	265	203	244	7738
93	SUNGAI DURIAN	103	156	157	184	184	178	108	122	127	108	121	91	96	87	67	103	1992
94	TANDIKEK	238	321	393	380	369	374	258	237	233	298	270	214	193	134	126	202	4240
95	TANDIKEK UTARA	169	205	250	263	229	195	166	144	152	169	146	136	146	124	75	129	2698
96	TANDIKEK SELATAN	276	359	419	411	413	385	276	246	228	284	273	207	181	178	128	197	4461
97	TANDIKEK BARAT	133	160	193	196	189	195	139	125	116	131	94	115	92	80	65	88	2111
98	KAMPUANG TANJUANG KOTO MAMBANG SUNGAI DURIAN	157	266	276	297	310	264	222	168	208	174	150	175	132	93	76	117	3085
99	PAKANDANGAN	367	434	486	493	505	513	385	312	308	365	305	320	227	162	137	221	5540
100	KOTO TINGGI	217	272	285	361	356	322	243	189	211	226	244	206	156	145	113	127	3673
101	TOBOH KETEK	124	146	136	176	176	176	136	100	100	86	89	92	89	70	66	75	1837
102	PARIT MALINTANG	506	627	658	636	668	678	528	417	466	436	422	336	317	252	165	231	7343
103	GADUR	255	291	310	319	280	253	210	218	227	222	172	168	134	140	97	144	3440
	JUMLAH	28324	37642	41162	42467	42055	38474	30365	27987	28674	27493	25503	22477	19188	17845	12724	18072	460452

Sumber : DKB Semester II tahun 2025

5. REKAPITULASI JUMLAH PENDUDUK NAGARI MENURUT PENDIDIKAN

NO	NAGARI	TIDAK/BLM SEKOLAH	BELUM TAMAT SD/SDRJT	TAMAT SD/SDRJT	SLTP SDRJT	SLTA SDRJT	DIPLOMA I/II	AKADEMI/D III/SARMUD	DIPLOMA IV/S-I	S-II	S-III	JML
1	LUBUK ALUNG	1997	1267	1466	1328	2081	48	125	400	18	0	8730
2	PUNGGUANG KASIAK LUBUK ALUNG	1339	950	1055	983	1432	26	98	381	13	4	6281
3	PASIE LAWEH LUBUK ALUNG	1481	948	1597	1114	1179	11	50	152	4	0	6536
4	AIE TAJUN LUBUK ALUNG	1464	846	1539	906	901	11	29	157	3	0	5856
5	SIKABU LUBUK ALUNG	889	524	768	569	746	11	37	130	3	0	3677
6	SUNGAI ABANG LUBUK ALUNG	982	682	623	717	1191	28	119	424	28	1	4795
7	SINGGULIANG LUBUK ALUNG	769	467	490	501	930	14	71	251	11	0	3504
8	SALIBUTAN LUBUK ALUNG	294	220	319	298	209	1	4	21	0	0	1366
9	NAGARI BALAH HILIA LUBUK ALUNG	1998	1205	1267	1453	2880	60	235	961	69	3	10131
10	KATAPIANG	3974	2363	3553	2740	3392	46	197	507	25	0	16797
11	KASANG	3277	2083	3180	2559	4388	57	232	690	36	1	16503
12	SUNGAI BULUAH	673	430	486	498	958	21	54	137	3	1	3261
13	BUAYAN LUBUK ALUNG	1008	592	762	682	1113	20	54	171	6	1	4409
14	SUNGAI BULUAH TIMUR	426	375	595	440	545	2	24	42	1	0	2450
15	SUNGAI BULUAH BARAT	1469	871	1446	1110	1253	12	28	140	1	0	6330
16	SUNGAI BULUAH UTARA	547	304	369	351	509	6	24	95	8	0	2213
17	SUNGAI BULUAH SELATAN	1023	634	778	758	1667	32	96	313	14	0	5315
18	KAPALO KOTO	377	250	360	270	439	7	26	82	5	0	1816
19	PAUH KAMBAR	1538	794	1367	1127	1603	35	107	430	19	0	7020
20	PADANG BINTUNGAN	663	390	634	458	569	5	30	113	1	2	2865
21	KURAI TAJI	1752	1109	1905	1446	1675	25	85	297	17	1	8312
22	SUNUA	580	388	597	503	730	16	49	161	9	0	3033
23	PADANG KANDANG PULAU AIR PADANG BINTUNGAN	351	253	296	313	387	5	6	59	3	0	1673
24	SUNUA TENGAH	442	320	516	422	562	9	28	110	5	0	2414
25	SUNUA BARAT	414	249	481	405	501	5	26	89	0	0	2170
26	KURAI TAJI TIMUR	547	317	493	364	604	17	38	134	8	0	2522
27	SICINCIN	1743	1174	2170	1485	2522	54	181	518	21	2	9870
28	LUBUK PANDAN	1061	615	1188	792	1421	27	104	412	24	0	5644
29	SUNGAI ASAM	717	484	1186	559	876	19	52	242	4	0	4139
30	BALAH AIE	742	524	1022	714	854	16	61	176	6	1	4116
31	SUNGAI SARIAK	1054	721	1366	859	1095	22	63	226	13	0	5419
32	LURAH AMPALU	1145	881	1939	1014	1142	22	56	191	4	0	6394
33	LAREH NAN PANJANG	387	312	538	295	354	5	10	77	4	0	1982
34	LAREH NAN PANJANG SELATAN	260	264	514	350	455	9	21	91	3	0	1967
35	LAREH NAN PANJANG BARAT	132	142	281	166	199	1	5	54	1	0	981
36	BISATI SUNGAI SARIAK	513	447	868	532	768	12	37	123	4	0	3304
37	AMBUANG KAPUA SUNGAI SARIAK	220	177	408	241	300	4	12	42	2	0	1406
38	LAREH NAN PANJANG SUNGAI SARIAK	684	472	797	609	703	16	28	144	10	0	3463
39	LIMPATO SUNGAI SARIAK	574	384	813	470	436	8	16	53	2	0	2756

40	BALAH AIE UTARA	596	405	810	499	739	13	39	104	6	0	3211
41	BALAH AIE TIMUR	648	335	848	478	512	11	19	56	2	0	2909
42	CAMPAGO	893	750	1233	1160	1909	69	121	491	19	1	6646
43	SIKUCUA	376	413	803	510	717	12	33	162	3	0	3029
44	CAMPAGO BARAT	703	529	830	633	783	13	29	126	5	0	3651
45	CAMPAGO SELATAN	305	294	522	421	679	8	28	144	5	0	2406
46	SIKUCUA UTARA	327	238	555	244	224	3	9	33	0	0	1633
47	SIKUCUA TIMUR	472	429	1165	514	550	7	15	105	1	0	3258
48	SIKUCUA TENGAH	177	203	391	238	272	2	6	63	1	0	1353
49	SIKUCUA BARAT	449	417	1133	478	438	12	10	74	2	0	3013
50	KURANJI HULU	1980	2058	2136	1334	1267	17	61	235	8	0	9096
51	MALAI III KOTO	1639	1370	1279	1027	1395	41	85	270	8	1	7115
52	BATU GADANG KURANJI HULU	884	971	1029	676	629	11	18	96	2	0	4316
53	SUNGAI SIRAH KURANJI HULU	2804	3656	3608	2146	1393	13	36	215	6	0	13877
54	KURANJI HILIR	1746	1256	2015	1643	2394	50	134	429	12	1	9680
55	PILUBANG	3135	2371	3640	2828	3061	51	121	550	18	0	15775
56	GUGUAK KURANJI HILIR	533	391	754	389	523	6	12	74	2	0	2684
57	KOTO TINGGI KURANJI HILIR	643	445	788	486	611	10	26	92	2	0	3103
58	III KOTO AUR MALINTANG	1151	1101	1401	913	872	16	33	129	2	0	5618
59	III KOTO AUR MALINTANG UTARA	414	505	730	553	701	12	22	101	1	0	3039
60	III KOTO AUR MALINTANG TIMUR	347	323	496	262	231	3	6	27	1	0	1696
61	III KOTO AUR MALINTANG SELATAN	1998	1606	2519	1524	1489	21	49	216	3	1	9426
62	BALAI BAIK MALAI III KOTO	616	494	764	380	310	5	17	33	0	0	2619
63	TAPAKIH	1306	940	1736	882	786	7	35	126	8	0	5826
64	ULAKAN	741	451	863	557	644	8	20	129	12	0	3425
65	PADANG TOBOH ULAKAN	328	222	415	274	230	4	7	34	0	1	1515
66	SUNGAI GIMBA ULAKAN	426	254	552	289	304	5	8	54	0	0	1892
67	SEULAYAT ULAKAN	409	306	562	339	344	7	8	65	2	0	2042
68	MANGGPOH PALAK GADANG ULAKAN	657	428	863	501	485	3	20	63	3	1	3024
69	SANDI ULAKAN	733	466	956	545	516	7	15	94	1	1	3334
70	KAMPUANG GELAPUANG ULAKAN	177	136	246	138	170	1	17	28	0	0	913
71	SINTUAK	2276	1490	2358	1589	2010	33	114	393	19	0	10282
72	TOBOH GADANG	599	516	754	569	794	7	67	182	4	0	3492
73	TOBOH GADANG SELATAN	515	326	635	407	370	5	10	61	1	0	2330
74	TOBOH GADANG BARAT	563	362	728	436	451	11	22	113	2	0	2688
75	TOBOH GADANG TIMUR	531	385	697	473	397	1	13	53	3	0	2553
76	KOTO BARU	421	289	641	342	326	4	11	52	4	0	2090
77	KOTO DALAM	331	228	441	209	248	3	15	40	3	0	1518
78	BATU KALANG	325	257	419	285	388	15	16	94	4	0	1803
79	KOTO DALAM BARAT	255	229	703	268	296	2	5	28	0	0	1786
80	KOTO DALAM SELATAN	179	170	441	190	267	3	8	50	1	0	1309
81	BATU KALANG UTARA	121	114	256	169	242	2	10	46	0	0	960
82	MALAI V SUKU	698	464	950	703	772	10	34	120	3	0	3754
83	GASAN GADANG	920	732	1402	845	965	19	40	129	4	0	5056
84	MALAI V SUKU TIMUR	545	450	870	549	444	2	15	52	1	0	2928
85	KUDU GANTIANG	606	589	931	585	650	15	19	137	5	0	3537
86	LIMAU PURUIK	629	480	845	602	728	13	45	158	12	0	3512

87	GUNUNG PADANG ALAI	1224	914	1940	906	816	21	25	153	2	0	6001
88	KUDU GANTIANG BARAT	484	403	621	432	419	3	13	72	2	0	2449
89	KAYU TANAM	931	688	881	888	1766	34	86	306	14	0	5594
90	GUGUAK	1376	1020	1684	1241	1779	20	54	208	3	1	7386
91	ANDURIANG	1622	1244	2366	1452	1774	21	57	180	6	0	8722
92	KAPALO HILALANG	1531	949	1279	1226	2155	42	109	426	21	0	7738
93	SUNGAI DURIAN	387	279	498	305	394	11	20	95	3	0	1992
94	TANDIKEK	855	555	1191	616	810	7	37	159	10	0	4240
95	TANDIKEK UTARA	583	419	837	372	390	2	16	75	4	0	2698
96	TANDIKEK SELATAN	976	595	1273	656	787	8	25	139	2	0	4461
97	TANDIKEK BARAT	429	242	611	348	401	1	8	70	1	0	2111
98	KAMPUANG TANJUANG KOTO MAMBANG SUNGAI DURIAN	537	419	737	510	676	11	34	156	5	0	3085
99	PAKANDANGAN	1046	616	873	793	1446	53	163	505	44	1	5540
100	KOTO TINGGI	715	425	714	638	834	28	67	242	10	0	3673
101	TOBOH KETEK	279	232	510	301	380	7	22	105	1	0	1837
102	PARIT MALINTANG	1318	1033	1647	1141	1607	31	111	433	21	1	7343
103	GADUR	668	436	608	518	800	32	78	279	20	1	3440
	JUMLAH	91594	66741	107015	73826	95329	1670	4946	18525	778	28	460452

Sumber : DKB Semester II tahun 2025

6. REKAPITULASI JUMLAH PENDUDUK NAGARI MENURUT PEKERJAAN

NO	NAGARI	BELUM/ TIDAK BEKERJA	APARATUR/ PEJABAT NEGARA	TENAGA PENGAJAR	WIRAS WASTA	PERTANIAN/ PETERNAKAN	NELAYAN	AGAMA DAN KEPERCAYAAN	PELAJAR/M AHASISWA	TENAGA KESEHATAN	PENSU NAN	LAINNYA	JUMLAH
1	LUBUK ALUNG	2.077	158	38	1.797	457	5	7	2.084	12	50	2.045	8.730
2	PUNGGUANG KASIAK LUBUK ALUNG	1.435	172	29	1.270	313	3	2	1.633	12	44	1.368	6.281
3	PASIE LAWEH LUBUK ALUNG	1.534	50	15	992	727	0	3	1.477	4	12	1.722	6.536
4	AIE TAJUN LUBUK ALUNG	1.538	51	11	839	632	11	2	1.322	1	10	1.439	5.856
5	SIKABU LUBUK ALUNG	921	65	10	636	271	2	2	865	2	16	887	3.677
6	SUNGAI ABANG LUBUK ALUNG	1.061	208	45	871	207	2	7	1.315	10	79	990	4.795
7	SINGGULIANG LUBUK ALUNG	817	126	16	646	205	2	3	900	5	36	748	3.504
8	SALIBUTAN LUBUK ALUNG	315	11	1	188	168	1	0	331	0	1	350	1.366
9	NAGARI BALAH HILIA LUBUK ALUNG	2.224	409	87	2.197	292	9	4	2.601	35	140	2.133	10.131
10	KATAPIANG	4.120	186	56	2.992	1.188	146	8	3.934	15	39	4.113	16.797
11	KASANG	3.494	260	71	3.490	691	29	1	4.320	16	94	4.037	16.503
12	SUNGAI BULUAH	745	76	12	681	99	6	2	838	4	41	757	3.261
13	BUAYAN LUBUK ALUNG	1.061	80	13	901	215	3	2	991	3	25	1.115	4.409
14	SUNGAI BULUAH TIMUR	478	9	5	470	170	3	0	699	2	2	612	2.450
15	SUNGAI BULUAH BARAT	1.509	42	16	1.171	427	8	5	1.630	1	18	1.503	6.330
16	SUNGAI BULUAH UTARA	582	44	14	455	87	3	1	504	5	5	513	2.213
17	SUNGAI BULUAH SELATAN	1.124	132	41	1.209	121	3	1	1.390	12	58	1.224	5.315
18	KAPALO KOTO	418	28	7	395	54	2	0	465	3	8	436	1.816
19	PAUH KAMBAR	1.650	154	48	1.490	306	11	4	1.667	22	60	1.608	7.020
20	PADANG BINTUNGAN	700	34	15	533	171	4	1	705	7	6	689	2.865
21	KURAI TAJI	1.896	104	28	1.663	301	31	2	2.174	10	30	2.073	8.312
22	SUNUA	627	62	18	559	206	6	1	804	8	17	725	3.033
23	PADANG KANDANG PULAU AIR PADANG BINTUNGAN	376	23	7	325	72	1	4	438	1	10	416	1.673
24	SUNUA TENGAH	492	30	16	456	121	28	0	664	5	4	598	2.414
25	SUNUA BARAT	460	30	6	417	93	25	0	571	3	8	557	2.170
26	KURAI TAJI TIMUR	588	69	7	518	77	6	0	628	6	18	605	2.522
27	SICINCIN	1.906	234	28	1.786	767	2	17	2.581	17	106	2.426	9.870
28	LUBUK PANDAN	1.124	173	32	1.019	356	3	15	1.462	18	63	1.379	5.644
29	SUNGAI ASAM	797	93	13	786	258	1	17	1.117	2	22	1.033	4.139
30	BALAH AIE	806	48	19	904	179	2	13	1.083	15	17	1.030	4.116
31	SUNGAI SARIAK	1.099	88	30	1.138	258	1	12	1.397	9	21	1.366	5.419
32	LURAH AMPALU	1.261	68	15	1.250	425	3	4	1.641	4	19	1.704	6.394
33	LAREH NAN PANJANG	409	23	6	416	95	0	4	515	3	11	500	1.982
34	LAREH NAN PANJANG SELATAN	301	23	10	420	98	3	5	592	3	11	501	1.967
35	LAREH NAN PANJANG BARAT	152	11	3	260	36	1	5	255	0	0	258	981
36	BISATI SUNGAI SARIAK	599	32	10	744	142	2	7	899	4	12	853	3.304
37	AMBUANG KAPUA SUNGAI SARIAK	242	9	6	316	61	2	3	381	2	4	380	1.406
38	LAREH NAN PANJANG SUNGAI SARIAK	710	53	12	707	208	1	6	869	8	19	870	3.463
39	LIMPATO SUNGAI SARIAK	591	15	7	584	150	2	3	663	5	3	733	2.756

40	BALAH AIE UTARA	644	49	11	695	133	4	10	841	5	8	811	3.211
41	BALAH AIE TIMUR	654	16	2	655	136	0	7	669	4	8	758	2.909
42	CAMPAGO	1.054	197	39	1.177	541	15	2	1.941	6	90	1.584	6.646
43	SIKUCUA	443	43	19	531	325	3	2	864	7	22	770	3.029
44	CAMPAGO BARAT	795	46	13	522	407	4	2	921	3	22	916	3.651
45	CAMPAGO SELATAN	403	57	15	454	134	44	0	718	1	12	568	2.406
46	SIKUCUA UTARA	342	14	3	204	238	1	0	353	2	5	471	1.633
47	SIKUCUA TIMUR	491	31	5	495	396	0	2	891	1	5	941	3.258
48	SIKUCUA TENGAH	222	14	2	256	133	0	1	344	0	2	379	1.353
49	SIKUCUA BARAT	489	18	10	387	438	2	1	790	1	10	867	3.013
50	KURANJI HULU	2.006	106	20	1.639	719	7	15	2.181	6	34	2.363	9.096
51	MALAI III KOTO	1.671	140	36	1.289	446	7	7	1.758	12	42	1.707	7.115
52	BATU GADANG KURANJI HULU	922	43	13	762	371	6	5	1.028	5	12	1.149	4.316
53	SUNGAI SIRAH KURANJI HULU	2.757	41	19	2.181	1.445	6	31	3.528	1	12	3.856	13.877
54	KURANJI HILIR	2.034	178	57	1.757	527	159	12	2.438	15	93	2.410	9.680
55	PILUBANG	3.387	197	74	2.432	1.055	417	13	4.226	21	83	3.870	15.775
56	GUGUAK KURANJI HILIR	584	22	14	347	314	46	1	678	2	5	671	2.684
57	KOTO TINGGI KURANJI HILIR	717	34	16	511	195	61	0	783	2	17	767	3.103
58	III KOTO AUR MALINTANG	1.193	55	11	823	586	1	1	1.470	6	20	1.452	5.618
59	III KOTO AUR MALINTANG UTARA	459	28	8	494	300	0	0	944	0	11	795	3.039
60	III KOTO AUR MALINTANG TIMUR	366	9	2	203	231	1	0	434	0	6	444	1.696
61	III KOTO AUR MALINTANG SELATAN	2.082	80	23	1.138	1.169	4	6	2.440	6	35	2.443	9.426
62	BALAI BAIK MALAI III KOTO	633	11	4	311	359	2	0	593	1	3	702	2.619
63	TAPAKIH	1.341	31	12	906	563	43	3	1.384	3	6	1.534	5.826
64	ULAKAN	762	44	17	557	186	87	2	887	7	9	867	3.425
65	PADANG TOBOH ULAKAN	326	16	2	225	161	2	2	384	0	0	397	1.515
66	SUNGAI GIMBA ULAKAN	434	13	7	303	178	12	2	419	0	3	521	1.892
67	SEULAYAT ULAKAN	420	5	5	317	161	49	2	557	3	2	521	2.042
68	MANGGOPOH PALAK GADANG ULAKAN	676	30	5	493	152	120	2	791	1	2	752	3.024
69	SANDI ULAKAN	736	26	12	542	288	36	9	821	1	1	862	3.334
70	KAMPUANG GELAPUANG ULAKAN	183	6	2	146	83	8	3	226	2	0	254	913
71	SINTUAK	2.420	162	38	1.857	734	4	9	2.501	7	56	2.494	10.282
72	TOBOH GADANG	671	53	22	651	200	3	3	992	8	13	876	3.492
73	TOBOH GADANG SELATAN	545	12	4	404	179	2	5	582	3	6	588	2.330
74	TOBOH GADANG BARAT	612	36	13	450	203	2	2	674	2	7	687	2.688
75	TOBOH GADANG TIMUR	554	17	3	424	186	1	3	712	0	1	652	2.553
76	KOTO BARU	420	17	8	482	94	1	3	495	0	5	565	2.090
77	KOTO DALAM	347	10	4	311	85	0	1	334	1	3	422	1.518
78	BATU KALANG	355	26	8	374	88	2	2	419	5	13	511	1.803
79	KOTO DALAM BARAT	268	6	6	417	169	0	1	389	0	1	529	1.786
80	KOTO DALAM SELATAN	218	21	7	264	76	0	3	369	0	4	347	1.309
81	BATU KALANG UTARA	126	12	6	163	67	0	0	313	0	8	265	960
82	MALAI V SUKU	738	39	8	519	318	131	0	1.056	3	13	929	3.754
83	GASAN GADANG	972	55	9	675	484	172	2	1.399	7	13	1.268	5.056
84	MALAI V SUKU TIMUR	582	27	8	348	388	5	1	790	1	7	771	2.928
85	KUDU GANTIANG	646	53	8	626	345	5	4	903	3	5	939	3.537
86	LIMAU PURUIK	687	47	18	605	254	3	2	920	5	19	952	3.512

87	GUNUNG PADANG ALAI	1.175	54	12	961	715	2	1	1.432	5	12	1.632	6.001
88	KUDU GANTIANG BARAT	526	20	4	351	263	0	1	650	2	7	625	2.449
89	KAYU TANAM	1.065	94	52	928	446	2	2	1.511	8	111	1.375	5.594
90	GUGUAK	1.535	57	19	1.244	637	1	1	1.963	1	45	1.883	7.386
91	ANDURIANG	1.768	60	31	1.360	1.005	0	4	2.212	6	28	2.248	8.722
92	KAPALO HILALANG	1.597	164	53	1.451	639	4	2	1.886	11	84	1.847	7.738
93	SUNGAI DURIAN	420	29	9	423	114	0	2	493	4	13	485	1.992
94	TANDIKEK	872	54	19	794	349	0	3	1.060	0	16	1.073	4.240
95	TANDIKEK UTARA	569	20	6	437	318	0	2	644	0	6	696	2.698
96	TANDIKEK SELATAN	986	46	13	783	384	2	5	1.092	3	10	1.137	4.461
97	TANDIKEK BARAT	444	14	6	346	231	1	7	526	0	3	533	2.111
98	KAMPUANG TANJUANG KOTO MAMBANG SUNGAI DURIAN	590	43	4	676	130	2	2	877	6	15	740	3.085
99	PAKANDANGAN	1.151	262	44	924	360	2	19	1.515	10	79	1.174	5.540
100	KOTO TINGGI	773	93	20	566	316	2	3	1.000	5	29	866	3.673
101	TOBOH KETEK	314	22	8	264	181	1	5	542	6	16	478	1.837
102	PARIT MALINTANG	1.424	145	36	1.391	471	2	11	2.024	18	52	1.769	7.343
103	GADUR	722	134	27	655	189	3	6	890	4	57	753	3.440
		97.557	6.987	1.834	82.367	33.692	1.875	433	117.872	552	2.476	114.807	460.452

Sumber : DKB Semester II tahun 2025

7. REKAPITULASI JUMLAH PENDUDUK NAGARI MENURUT GOLONGAN DARAH

NO	NAGARI	A	B	AB	O	A+	A-	B+	B-	AB+	AB-	O+	O-	TIDAK TAHU	JML
1	LUBUK ALUNG	90	93	42	190	72	1	74	0	15	2	59	6	8086	8730
2	PUNGGUANG KASIAK LUBUK ALUNG	89	60	50	142	43	0	41	0	15	2	55	7	5777	6281
3	PASIE LAWEH LUBUK ALUNG	42	40	17	59	45	0	36	1	7	0	54	8	6227	6536
4	AIE TAJUN LUBUK ALUNG	45	31	20	94	42	1	27	0	5	2	52	4	5533	5856
5	SIKABU LUBUK ALUNG	28	39	17	59	30	0	19	0	10	0	24	2	3449	3677
6	SUNGAI ABANG LUBUK ALUNG	77	70	31	161	28	0	34	0	7	1	46	7	4333	4795
7	SINGGULIANG LUBUK ALUNG	42	45	28	95	30	0	36	0	6	0	33	4	3185	3504
8	SALIBUTAN LUBUK ALUNG	5	5	2	17	3	0	9	0	3	0	12	0	1310	1366
9	NAGARI BALAH HILIA LUBUK ALUNG	177	186	81	360	65	3	60	1	29	1	96	13	9059	10131
10	KATAPIANG	155	171	84	371	101	2	104	2	27	1	168	12	15599	16797
11	KASANG	171	176	111	349	93	1	99	0	18	3	104	18	15360	16503
12	SUNGAI BULUAH	48	23	15	75	22	0	18	0	6	0	17	1	3036	3261
13	BUAYAN LUBUK ALUNG	40	36	25	57	45	0	28	1	7	0	34	4	4132	4409
14	SUNGAI BULUAH TIMUR	11	14	7	24	20	0	16	0	0	0	28	1	2329	2450
15	SUNGAI BULUAH BARAT	39	31	22	117	42	1	45	1	9	0	50	5	5968	6330
16	SUNGAI BULUAH UTARA	26	23	14	50	11	0	13	0	6	0	17	3	2050	2213
17	SUNGAI BULUAH SELATAN	92	84	52	182	36	2	35	0	8	0	61	5	4758	5315
18	KAPALO KOTO	20	27	14	63	13	0	17	0	6	0	11	0	1645	1816
19	PAUH KAMBAR	76	65	37	181	62	1	32	0	21	2	68	9	6466	7020
20	PADANG BINTUNGAN	26	24	13	56	19	1	20	0	6	0	31	4	2665	2865
21	KURAI TAJI	104	86	45	176	80	0	46	3	19	2	61	8	7682	8312
22	SUNUA	35	23	11	61	37	0	11	0	9	0	30	2	2814	3033
23	PADANG KANDANG PULAU AIR PADANG BINTUNGAN	16	18	10	32	11	0	8	0	2	0	7	1	1568	1673
24	SUNUA TENGAH	29	29	13	50	16	0	18	0	1	0	21	1	2236	2414
25	SUNUA BARAT	23	21	14	57	16	0	12	0	1	0	21	3	2002	2170
26	KURAI TAJI TIMUR	39	26	17	86	24	0	19	0	6	1	27	1	2276	2522
27	SICINCIN	106	92	55	236	60	3	48	0	15	0	64	7	9184	9870
28	LUBUK PANDAN	62	60	22	131	31	2	36	0	12	0	41	4	5243	5644
29	SUNGAI ASAM	46	38	17	60	24	0	19	0	8	0	27	5	3895	4139
30	BALAH AIE	43	27	18	97	39	0	21	0	12	0	44	2	3813	4116
31	SUNGAI SARIAK	62	38	21	124	43	1	26	0	10	0	37	3	5054	5419
32	LURAH AMPALU	50	55	24	119	53	1	31	0	16	0	45	1	5999	6394
33	LAREH NAN PANJANG	25	20	13	39	11	0	15	0	2	0	22	1	1834	1982
34	LAREH NAN PANJANG SELATAN	29	12	7	46	10	0	6	0	6	0	17	1	1833	1967
35	LAREH NAN PANJANG BARAT	15	13	4	17	5	1	4	0	3	0	5	0	914	981
36	BISATI SUNGAI SARIAK	32	18	5	69	22	3	19	0	10	0	29	6	3091	3304
37	AMBUANG KAPUA SUNGAI SARIAK	12	15	8	28	12	0	10	0	4	0	5	0	1312	1406
38	LAREH NAN PANJANG SUNGAI SARIAK	45	15	10	69	20	0	18	0	5	0	23	2	3256	3463
39	LIMPATO SUNGAI SARIAK	32	17	11	65	20	0	20	0	6	0	21	1	2563	2756
40	BALAH AIE UTARA	21	17	13	82	26	0	14	0	6	0	24	3	3005	3211
41	BALAH AIE TIMUR	27	12	11	61	27	0	8	0	1	0	23	2	2737	2909

42	CAMPAGO	65	70	30	197	36	0	32	1	7	1	56	26	6125	6646
43	SIKUCUA	26	16	16	68	20	0	27	0	0	0	35	10	2811	3029
44	CAMPAGO BARAT	44	20	24	77	30	0	20	1	2	0	37	12	3384	3651
45	CAMPAGO SELATAN	33	26	10	66	18	1	17	0	1	0	29	16	2189	2406
46	SIKUCUA UTARA	9	9	5	19	9	0	8	0	6	0	17	8	1543	1633
47	SIKUCUA TIMUR	25	22	6	64	15	0	21	0	5	2	25	5	3068	3258
48	SIKUCUA TENGAH	13	6	4	26	4	0	7	0	2	0	13	4	1274	1353
49	SIKUCUA BARAT	18	6	5	57	15	0	11	0	2	3	27	10	2859	3013
50	KURANJI HULU	66	54	30	184	52	0	27	0	10	0	51	3	8619	9096
51	MALAI III KOTO	57	35	30	96	39	1	35	1	12	0	42	3	6764	7115
52	BATU GADANG KURANJI HULU	34	31	20	70	29	1	27	0	9	0	18	7	4070	4316
53	SUNGAI SIRAH KURANJI HULU	80	52	39	148	95	0	54	0	33	0	89	11	13276	13877
54	KURANJI HILIR	115	89	58	219	55	0	47	0	16	0	79	4	8998	9680
55	PILUBANG	147	113	59	251	107	2	69	0	19	2	114	16	14876	15775
56	GUGUAK KURANJI HILIR	18	14	8	44	12	0	6	0	6	0	21	4	2551	2684
57	KOTO TINGGI KURANJI HILIR	26	14	13	38	11	0	10	0	4	0	25	2	2960	3103
58	III KOTO AUR MALINTANG	48	26	24	74	40	1	20	0	8	1	41	4	5331	5618
59	III KOTO AUR MALINTANG UTARA	23	32	9	58	11	0	9	0	3	0	7	9	2878	3039
60	III KOTO AUR MALINTANG TIMUR	25	7	3	15	15	0	7	0	3	0	9	1	1611	1696
61	III KOTO AUR MALINTANG SELATAN	66	53	32	91	53	0	35	0	14	2	60	15	9005	9426
62	BALAI BAIK MALAI III KOTO	19	14	11	20	10	0	10	0	3	0	13	2	2517	2619
63	TAPAKIH	42	51	21	88	40	1	40	0	7	0	60	3	5473	5826
64	ULAKAN	47	26	16	73	35	1	17	0	6	1	25	2	3176	3425
65	PADANG TOBOH ULAKAN	23	8	5	37	6	0	7	0	6	0	12	0	1411	1515
66	SUNGAI GIMBA ULAKAN	12	7	2	35	11	0	6	0	3	0	14	1	1801	1892
67	SEULAYAT ULAKAN	15	14	10	41	11	1	7	0	4	0	10	1	1928	2042
68	MANGGOPOH PALAK GADANG ULAKAN	28	16	12	56	28	0	24	1	4	0	29	5	2821	3024
69	SANDI ULAKAN	25	25	8	60	52	1	30	1	9	0	23	4	3096	3334
70	KAMPUANG GELAPUANG ULAKAN	16	8	5	29	8	0	6	0	4	0	13	1	823	913
71	SINTUAK	105	94	44	241	78	0	61	0	19	1	76	3	9560	10282
72	TOBOH GADANG	30	41	17	83	42	0	59	0	19	0	55	1	3145	3492
73	TOBOH GADANG SELATAN	18	23	4	34	16	0	19	0	2	1	22	0	2191	2330
74	TOBOH GADANG BARAT	29	23	14	48	24	1	21	0	3	1	20	1	2503	2688
75	TOBOH GADANG TIMUR	30	20	9	41	21	0	19	0	6	0	19	1	2387	2553
76	KOTO BARU	12	7	6	26	14	0	13	0	4	0	12	7	1989	2090
77	KOTO DALAM	13	5	3	28	11	0	5	0	2	0	8	2	1441	1518
78	BATU KALANG	21	19	8	40	8	0	5	0	3	0	12	2	1685	1803
79	KOTO DALAM BARAT	18	6	5	15	18	0	12	0	0	0	21	5	1686	1786
80	KOTO DALAM SELATAN	11	8	5	13	16	0	8	0	1	0	11	1	1235	1309
81	BATU KALANG UTARA	8	8	1	20	7	0	2	0	2	0	7	2	903	960
82	MALAI V SUKU	29	25	10	73	12	0	20	1	6	0	21	1	3556	3754
83	GASAN GADANG	43	36	21	86	26	0	17	0	5	2	26	6	4788	5056
84	MALAI V SUKU TIMUR	17	13	10	52	12	0	14	0	5	0	12	6	2787	2928
85	KUDU GANTIANG	18	15	13	60	21	1	27	0	3	0	24	2	3353	3537
86	LIMAU PURUIK	26	33	10	57	11	0	19	0	4	0	22	6	3324	3512
87	GUNUNG PADANG ALAI	34	42	20	90	24	1	25	0	11	1	49	3	5701	6001
88	KUDU GANTIANG BARAT	17	22	13	40	12	0	13	0	3	0	19	0	2310	2449

89	KAYU TANAM	63	72	35	154	28	0	23	1	6	0	24	10	5178	5594
90	GUGUAK	55	61	30	135	50	0	46	1	11	0	57	8	6932	7386
91	ANDURIANG	51	41	28	121	48	0	45	2	17	1	69	7	8292	8722
92	KAPALO HILALANG	71	102	35	201	39	2	43	1	13	3	46	7	7175	7738
93	SUNGAI DURIAN	14	9	5	24	5	0	7	0	3	0	17	4	1904	1992
94	TANDIKEK	26	19	9	53	22	0	18	0	3	0	24	2	4064	4240
95	TANDIKEK UTARA	21	9	8	27	12	0	8	0	1	2	17	3	2590	2698
96	TANDIKEK SELATAN	28	33	7	67	18	0	16	0	3	0	22	8	4259	4461
97	TANDIKEK BARAT	8	16	2	23	8	0	7	0	0	0	12	3	2032	2111
98	KAMPUANG TANJUANG KOTO MAMBANG SUNGAI DURIAN	32	18	7	55	19	0	8	0	7	0	19	5	2915	3085
99	PAKANDANGAN	66	69	36	126	51	0	31	0	11	1	46	1	5102	5540
100	KOTO TINGGI	33	34	20	68	17	0	27	1	5	0	28	5	3435	3673
101	TOBOH KETEK	19	11	6	38	15	0	10	0	1	2	16	1	1718	1837
102	PARIT MALINTANG	84	70	41	139	34	0	42	1	10	0	58	3	6861	7343
103	GADUR	33	39	20	98	18	0	15	0	4	1	23	3	3186	3440
		4400	3802	2048	9084	3033	39	2513	22	766	45	3522	475	430703	460452
Sumber : DKB Semester II tahun 2025															

8. REKAPITULASI JUMLAH PENDUDUK NAGARI MENURUT KEPALA KELUARGA

NO	NAGARI	JENIS KELAMIN		JUMLAH
		LAKI-LAKI	PEREMPUAN	
1	LUBUK ALUNG	1984	686	2670
2	PUNGGUANG KASIAK LUBUK ALUNG	1418	425	1843
3	PASIE LAWEH LUBUK ALUNG	1561	452	2013
4	AIE TAJUN LUBUK ALUNG	1278	389	1667
5	SIKABU LUBUK ALUNG	827	277	1104
6	SUNGAI ABANG LUBUK ALUNG	1081	326	1407
7	SINGGULIANG LUBUK ALUNG	842	205	1047
8	SALIBUTAN LUBUK ALUNG	314	101	415
9	NAGARI BALAH HILIA LUBUK ALUNG	2374	738	3112
10	KATAPIANG	3908	1025	4933
11	KASANG	3935	1116	5051
12	SUNGAI BULUAH	739	301	1040
13	BUAYAN LUBUK ALUNG	1018	350	1368
14	SUNGAI BULUAH TIMUR	563	183	746
15	SUNGAI BULUAH BARAT	1381	429	1810
16	SUNGAI BULUAH UTARA	510	148	658
17	SUNGAI BULUAH SELATAN	1247	358	1605
18	KAPALO KOTO	397	138	535
19	PAUH KAMBAR	1571	631	2202
20	PADANG BINTUNGAN	609	271	880
21	KURAI TAJI	1826	808	2634
22	SUNUA	685	276	961
23	PADANG KANDANG PULAU AIR PADANG BINTUNGAN	358	139	497
24	SUNUA TENGAH	531	223	754
25	SUNUA BARAT	486	203	689
26	KURAI TAJI TIMUR	553	236	789
27	SICINCIN	2297	916	3213
28	LUBUK PANDAN	1332	503	1835
29	SUNGAI ASAM	975	362	1337
30	BALAH AIE	914	382	1296
31	SUNGAI SARIAK	1209	567	1776
32	LURAH AMPALU	1393	697	2090
33	LAREH NAN PANJANG	431	178	609
34	LAREH NAN PANJANG SELATAN	436	226	662
35	LAREH NAN PANJANG BARAT	209	100	309
36	BISATI SUNGAI SARIAK	745	343	1088
37	AMBUANG KAPUA SUNGAI SARIAK	313	170	483
38	LAREH NAN PANJANG SUNGAI SARIAK	766	310	1076
39	LIMPATO SUNGAI SARIAK	603	261	864
40	BALAH AIE UTARA	707	331	1038
41	BALAH AIE TIMUR	636	265	901

42	CAMPAGO	1508	700	2208
43	SIKUCUA	705	294	999
44	CAMPAGO BARAT	810	339	1149
45	CAMPAGO SELATAN	517	229	746
46	SIKUCUA UTARA	408	134	542
47	SIKUCUA TIMUR	791	334	1125
48	SIKUCUA TENGAH	320	137	457
49	SIKUCUA BARAT	730	292	1022
50	KURANJI HULU	2017	894	2911
51	MALAI III KOTO	1748	713	2461
52	BATU GADANG KURANJI HULU	978	441	1419
53	SUNGAI SIRAH KURANJI HULU	3100	1323	4423
54	KURANJI HILIR	2181	928	3109
55	PILUBANG	3427	1376	4803
56	GUGUAK KURANJI HILIR	592	236	828
57	KOTO TINGGI KURANJI HILIR	685	260	945
58	III KOTO AUR MALINTANG	1232	548	1780
59	III KOTO AUR MALINTANG UTARA	687	283	970
60	III KOTO AUR MALINTANG TIMUR	377	131	508
61	III KOTO AUR MALINTANG SELATAN	2104	849	2953
62	BALAI BAIK MALAI III KOTO	584	229	813
63	TAPAKIH	1289	488	1777
64	ULAKAN	746	305	1051
65	PADANG TOBOH ULAKAN	344	146	490
66	SUNGAI GIMBA ULAKAN	431	183	614
67	SEULAYAT ULAKAN	445	174	619
68	MANGGOPOH PALAK GADANG ULAKAN	654	253	907
69	SANDI ULAKAN	770	250	1020
70	KAMPUANG GELAPUANG ULAKAN	214	87	301
71	SINTUAK	2321	767	3088
72	TOBOH GADANG	748	365	1113
73	TOBOH GADANG SELATAN	491	198	689
74	TOBOH GADANG BARAT	591	235	826
75	TOBOH GADANG TIMUR	530	231	761
76	KOTO BARU	476	248	724
77	KOTO DALAM	349	170	519
78	BATU KALANG	429	198	627
79	KOTO DALAM BARAT	394	216	610
80	KOTO DALAM SELATAN	300	136	436
81	BATU KALANG UTARA	210	114	324
82	MALAI V SUKU	838	303	1141
83	GASAN GADANG	1163	420	1583
84	MALAI V SUKU TIMUR	613	283	896
85	KUDU GANTIANG	823	380	1203
86	LIMAU PURUIK	766	404	1170
87	GUNUNG PADANG ALAI	1451	615	2066

88	KUDU GANTIANG BARAT	553	202	755
89	KAYU TANAM	1313	561	1874
90	GUGUAK	1686	575	2261
91	ANDURIANG	2041	725	2766
92	KAPALO HILALANG	1889	619	2508
93	SUNGAI DURIAN	450	193	643
94	TANDIKEK	1019	345	1364
95	TANDIKEK UTARA	649	226	875
96	TANDIKEK SELATAN	997	395	1392
97	TANDIKEK BARAT	493	174	667
98	KAMPUANG TANJUANG KOTO MAMBANG SUNGAI DURIAN	680	322	1002
99	PAKANDANGAN	1251	398	1649
100	KOTO TINGGI	820	276	1096
101	TOBOH KETEK	414	171	585
102	PARIT MALINTANG	1746	558	2304
103	GADUR	760	295	1055
JUMLAH		104610	39919	144529
Sumber : DKB Semester II tahun 2025				