

BUKU DATA KEPENDUDUKAN

2022

SEMESTER II



PEMERINTAH
KABUPATEN SOLOK

DINAS KEPENDUDUKAN DAN PENCATATAN SIPIL





Ricky Carnova, S.STP., MM.

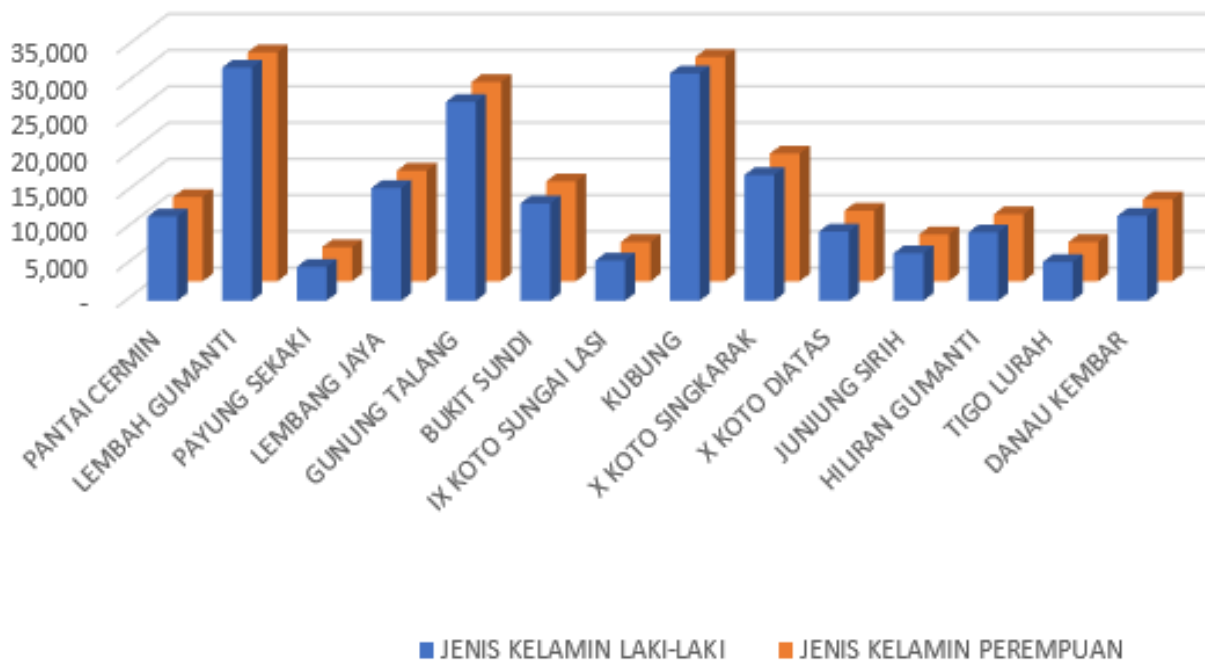
KEPALA DINAS

**REKAPITULASI DATA KEPENDUDUKAN
BERDASARKAN JENIS KELAMIN PER KECAMATAN**

KABUPATEN SOLOK

NO	KECAMATAN	JENIS KELAMIN		PENDUDUK (JIWA)	JUMLAH NAGARI	JUMLAH JORONG	LUAS DAERAH (KM ²)
		LAKI-LAKI	PEREMPUAN				
1	PANTAI CERMIN	11,624	11,633	23,257	2	28	366
2	LEBAH GUMANTI	32,151	31,572	63,723	4	39	439
3	PAYUNG SEKAKI	4,680	4,713	9,393	3	11	392
4	LEMBANG JAYA	15,543	15,242	30,785	6	43	94
5	GUNUNG TALANG	27,429	27,482	54,911	8	40	385
6	BUKIT SUNDI	13,447	13,774	27,221	5	20	109
7	IX KOTO SUNGAI LASI	5,546	5,410	10,956	9	28	171
8	KUBUNG	31,354	30,918	62,272	8	37	192
9	X KOTO SINGKARAK	17,341	17,614	34,955	8	46	251
10	X KOTO DIATAS	9,560	9,752	19,312	9	52	257
11	JUNJUNG SIRIH	6,566	6,476	13,042	2	11	147
12	HILIRAN GUMANTI	9,424	9,251	18,675	3	20	284
13	TIGO LURAH	5,372	5,403	10,775	5	20	575
14	DANAU KEMBAR	11,718	11,300	23,018	2	19	76
TOTAL		201,755	200,540	402,295	74	414	3,738

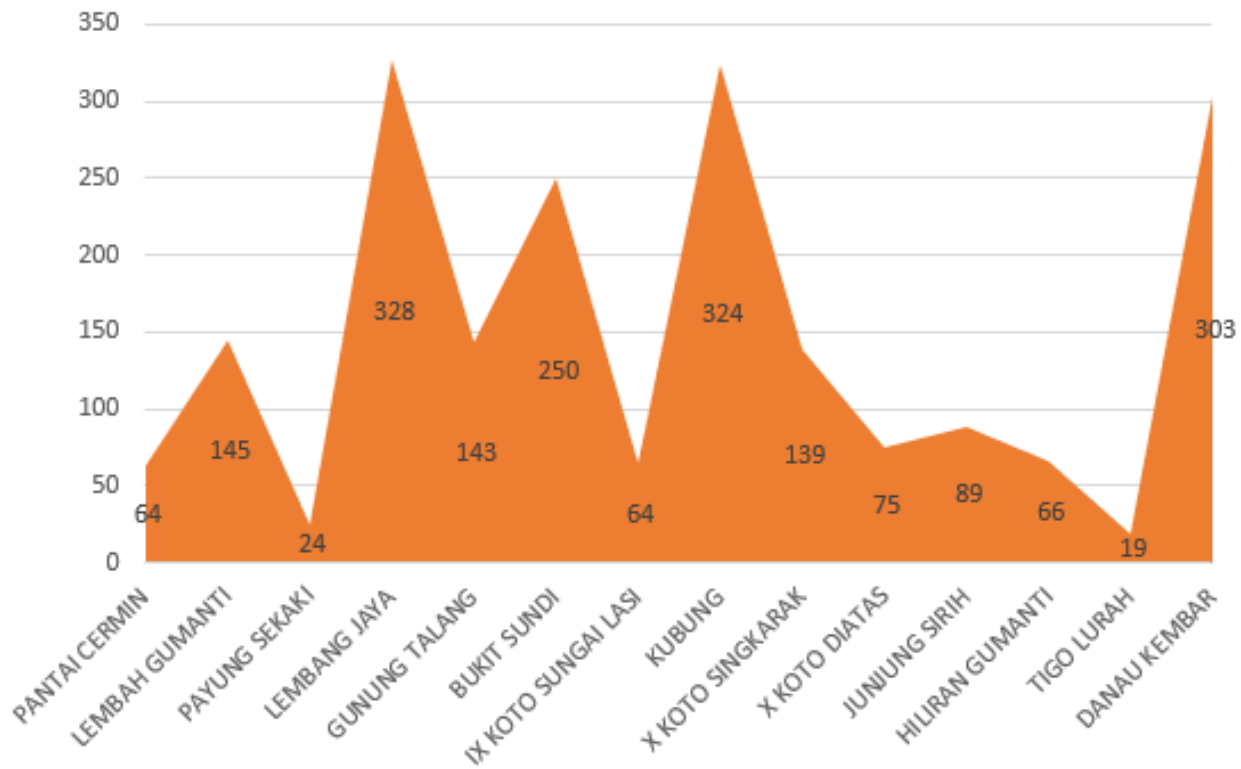
Jumlah Penduduk Berdasarkan Jenis Kelamin



REKAPITULASI KEPADATAN PENDUDUK PER KECAMATAN

KABUPATEN SOLOK				
NO	KECAMATAN	JUMLAH		KEPADATAN (jiwa/km ²)
		JUMLAH PENDUDUK (jiwa)	LUAS WILAYAH (km ²)	
1	PANTAI CERMIN	23,257	366	64
2	LEMBAH GUMANTI	63,723	439	145
3	PAYUNG SEKAKI	9,393	392	24
4	LEMBANG JAYA	30,785	94	328
5	GUNUNG TALANG	54,911	385	143
6	BUKIT SUNDI	27,221	109	250
7	IX KOTO SUNGAI LASI	10,956	171	64
8	KUBUNG	62,272	192	324
9	X KOTO SINGKARAK	34,955	251	139
10	X KOTO DIATAS	19,312	257	75
11	JUNJUNG SIRIH	13,042	147	89
12	HILIRAN GUMANTI	18,675	284	66
13	TIGO LURAH	10,775	575	19
14	DANAU KEMBAR	23,018	76	303
TOTAL		402,295	3,738	108

Kepadatan Penduduk

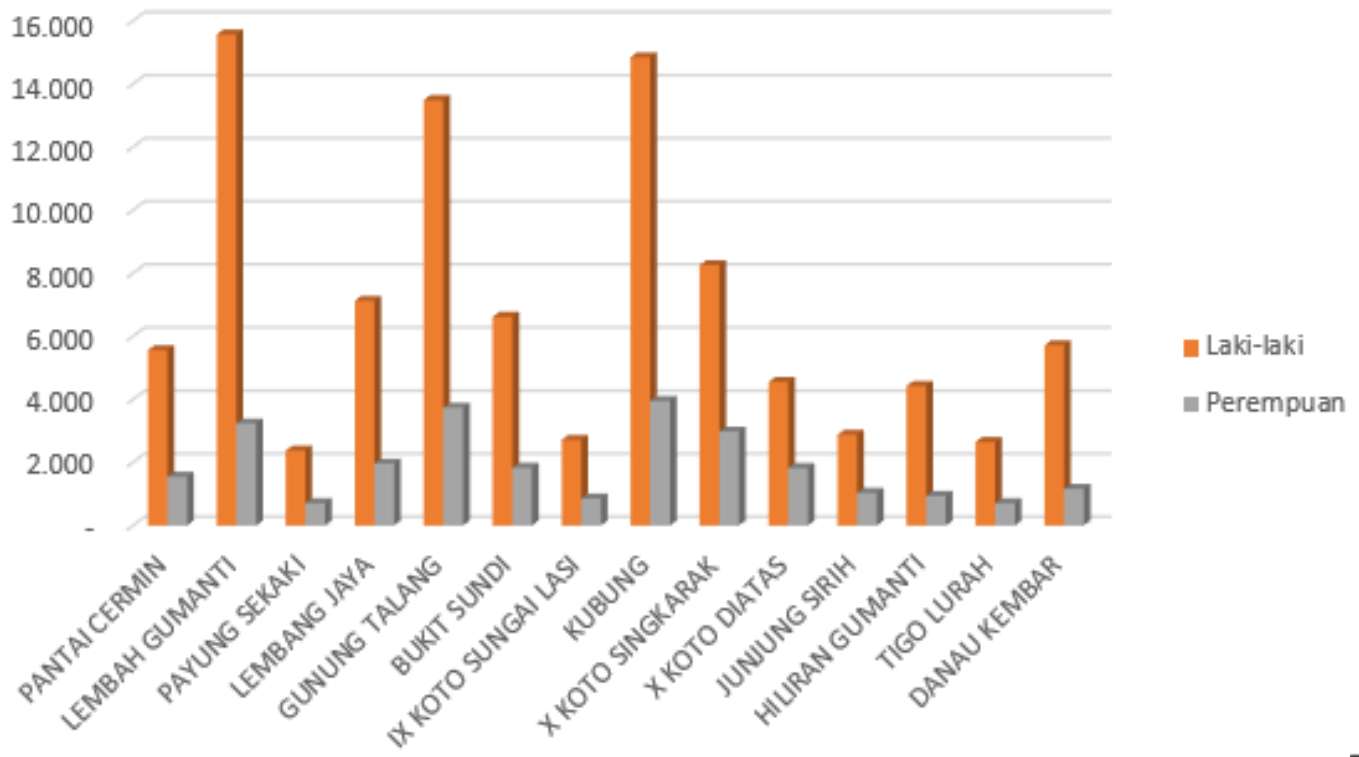


**REKAPITULASI DATA KEPENDUDUKAN
JUMLAH KARTU KELUARGA PER KECAMATAN**

KABUPATEN SOLOK

NO	KECAMATAN	KEPALA KELUARGA		
		LAKI-LAKI	PEREMPUAN	JUMLAH
1	PANTAI CERMIN	5,559	1,549	7,108
2	LEMBAH GUMANTI	15,565	3,235	18,800
3	PAYUNG SEKAKI	2,378	709	3,087
4	LEMBANG JAYA	7,123	1,963	9,086
5	GUNUNG TALANG	13,489	3,735	17,224
6	BUKIT SUNDI	6,614	1,833	8,447
7	IX KOTO SUNGAI LASI	2,714	857	3,571
8	KUBUNG	14,841	3,947	18,788
9	X KOTO SINGKARAK	8,254	2,977	11,231
10	X KOTO DIATAS	4,548	1,822	6,370
11	JUNJUNG SIRIH	2,878	1,035	3,913
12	HILIRAN GUMANTI	4,425	937	5,362
13	TIGO LURAH	2,648	709	3,357
14	DANAU KEMBAR	5,716	1,164	6,880
TOTAL		96,752	26,472	123,224

Jumlah Kepala Keluarga

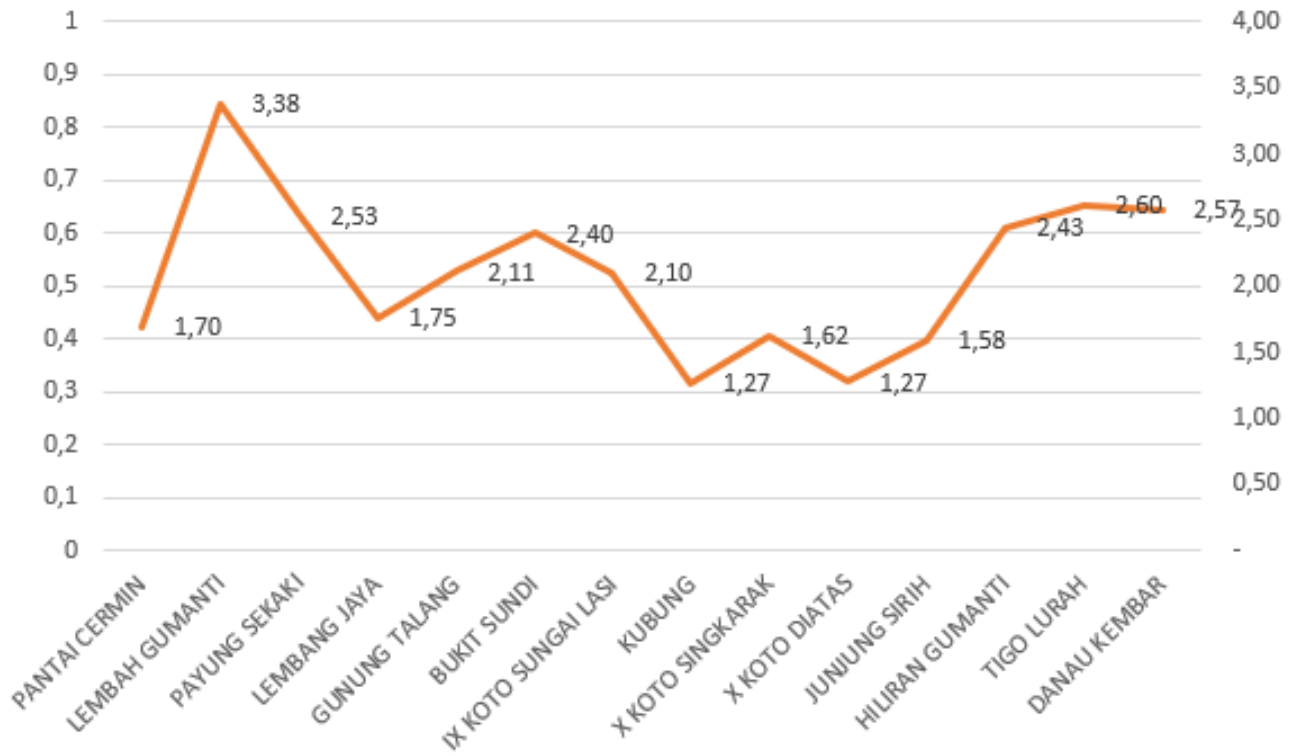


**REKAPITULASI DATA KEPENDUDUKAN
BERDASARKAN PERTUMBUHAN PENDUDUK PER KECAMATAN**

KABUPATEN SOLOK

NO	KECAMATAN	JUMLAH PENDUDUK		PERTUMBUHAN
		2021	2022	
1	PANTAI CERMIN	22.866	23.257	1,70
2	LEMBAH GUMANTI	61.604	63.723	3,38
3	PAYUNG SEKAKI	9.158	9.393	2,53
4	LEMBANG JAYA	30.250	30.785	1,75
5	GUNUNG TALANG	53.765	54.911	2,11
6	BUKIT SUNDI	26.576	27.221	2,40
7	IX KOTO SUNGAI LASI	10.728	10.956	2,10
8	KUBUNG	61.487	62.272	1,27
9	X KOTO SINGKARAK	34.393	34.955	1,62
10	X KOTO DIATAS	19.068	19.312	1,27
11	JUNJUNG SIRIH	12.837	13.042	1,58
12	HILIRAN GUMANTI	18.226	18.675	2,43
13	TIGO LURAH	10.498	10.775	2,60
14	DANAU KEMBAR	22.434	23.018	2,57
TOTAL		393.890	402.295	2,11

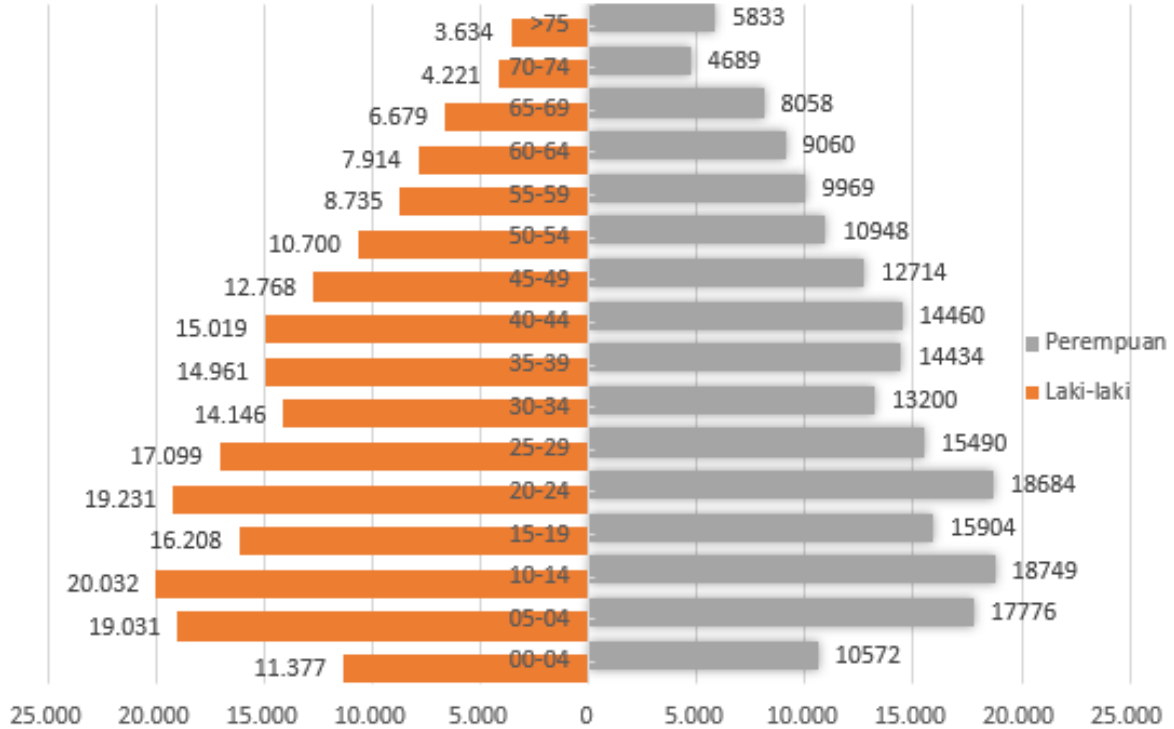
Pertumbuhan Penduduk



**REKAPITULASI DATA KEPENDUDUKAN
BERDASARKAN KELOMPOK UMUR**

KABUPATEN SOLOK							
NO	UMUR	JUMLAH				TOTAL	%
		LAKI-LAKI	%	PEREMPUAN	%		
1	00-04	11,377	2.8	10,572	2.6	21,949	5.5
2	05-04	19,031	4.7	17,776	4.4	36,807	9.1
3	10-14	20,032	5.0	18,749	4.7	38,781	9.6
4	15-19	16,208	4.0	15,904	4.0	32,112	8.0
5	20-24	19,231	4.8	18,684	4.6	37,915	9.4
6	25-29	17,099	4.3	15,490	3.9	32,589	8.1
7	30-34	14,146	3.5	13,200	3.3	27,346	6.8
8	35-39	14,961	3.7	14,434	3.6	29,395	7.3
9	40-44	15,019	3.7	14,460	3.6	29,479	7.3
10	45-49	12,768	3.2	12,714	3.2	25,482	6.3
11	50-54	10,700	2.7	10,948	2.7	21,648	5.4
12	55-59	8,735	2.2	9,969	2.5	18,704	4.6
13	60-64	7,914	2.0	9,060	2.3	16,974	4.2
14	65-69	6,679	1.7	8,058	2.0	14,737	3.7
15	70-74	4,221	1.0	4,689	1.2	8,910	2.2
16	>75	3,634	0.9	5,833	1.4	9,467	2.4
JUMLAH		201,755	50.2	200,540	49.8	402,295	100.0

Median

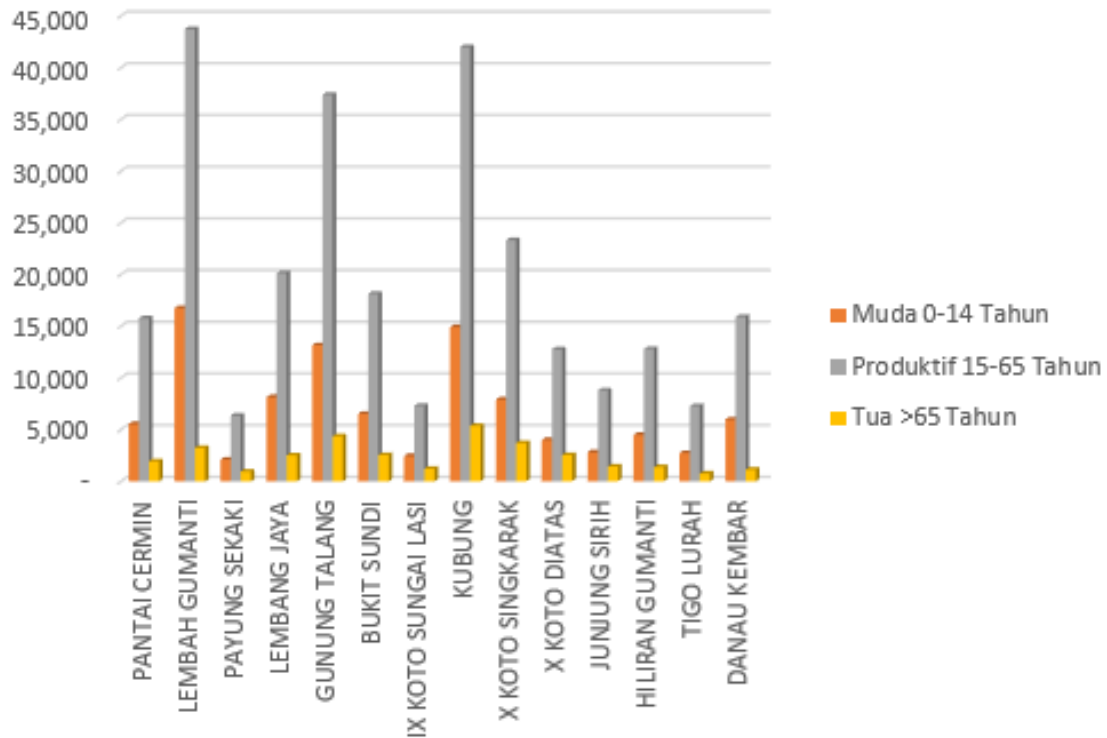


**REKAPITULASI DATA KEPENDUDUKAN
BERDASARKAN RASIO KETERGANTUNGAN**

KABUPATEN SOLOK

NO	KECAMATAN	MUDA 0-14 TAHUN		JML	PRODUKTIF 15-65		JML	TUA > 65 TAHUN		JML	TOTAL
		L	P		L	P		L	P		
1	PANTAI CERMIN	2,829	2,716	5,545	7,882	7,890	15,772	913	1,027	1,940	23,257
2	LEMBAH GUMANTI	8,629	8,125	16,754	21,993	21,736	43,729	1,529	1,711	3,240	63,723
3	PAYUNG SEKAKI	1,087	1,018	2,105	3,179	3,164	6,343	414	531	945	9,393
4	LEMBANG JAYA	4,237	3,907	8,144	10,223	9,905	20,128	1,083	1,430	2,513	30,785
5	GUNUNG TALANG	6,836	6,326	13,162	18,718	18,668	37,386	1,875	2,488	4,363	54,911
6	BUKIT SUNDI	3,356	3,170	6,526	8,998	9,143	18,141	1,093	1,461	2,554	27,221
7	IX KOTO SUNGAI LASI	1,287	1,159	2,446	3,717	3,576	7,293	542	675	1,217	10,956
8	KUBUNG	7,841	7,074	14,915	21,162	20,823	41,985	2,351	3,021	5,372	62,272
9	X KOTO SINGKARAK	4,136	3,787	7,923	11,690	11,634	23,324	1,515	2,193	3,708	34,955
10	X KOTO DIATAS	2,037	1,969	4,006	6,469	6,294	12,763	1,054	1,489	2,543	19,312
11	JUNJUNG SIRIH	1,454	1,351	2,805	4,483	4,313	8,796	629	812	1,441	13,042
12	HILIRAN GUMANTI	2,268	2,228	4,496	6,501	6,300	12,801	655	723	1,378	18,675
13	TIGO LURAH	1,378	1,356	2,734	3,644	3,635	7,279	350	412	762	10,775
14	DANAU KEMBAR	3,065	2,911	5,976	8,122	7,782	15,904	531	607	1,138	23,018
TOTAL KAB/KOTA				97,537			271,644			33,114	402,295

Rasio Ketergantungan

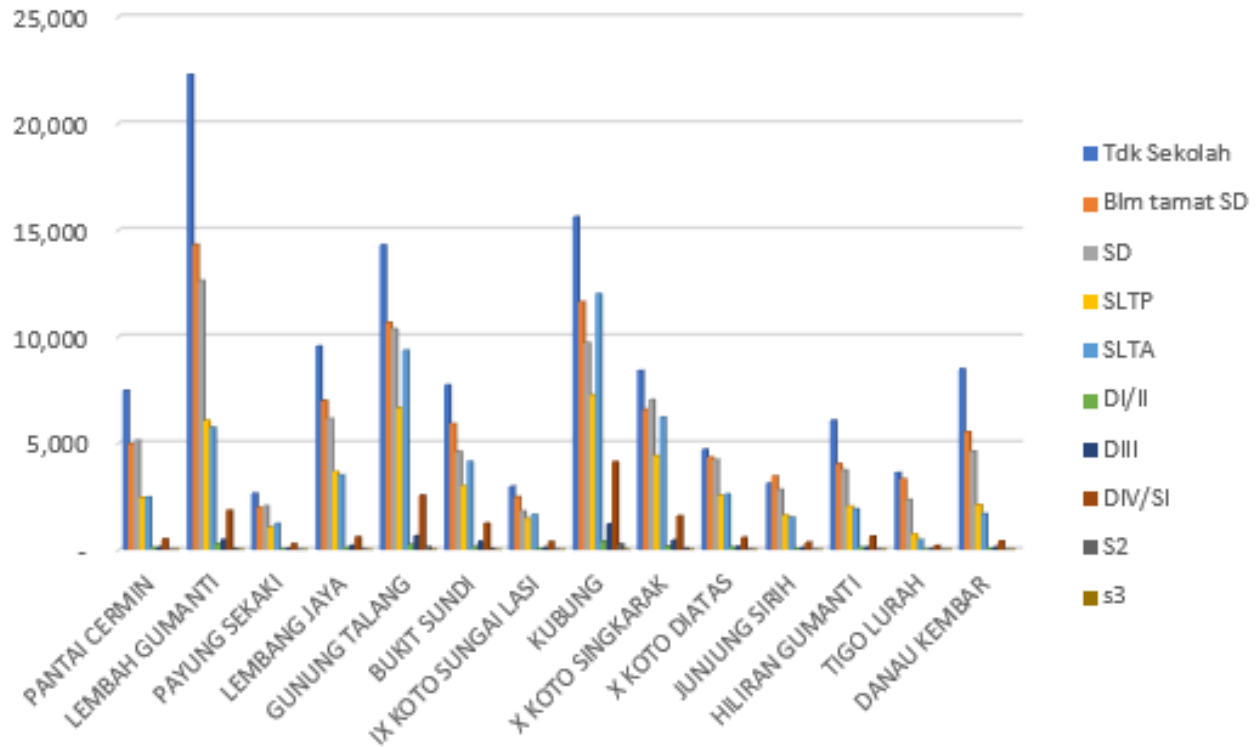


**REKAPITULASI DATA KEPENDUDUKAN
BERDASARKAN PENDIDIKAN PER KECAMATAN**

KABUPATEN SOLOK

NO	KECAMATAN	JUMLAH LAKI-LAKI + PEREMPUAN										
		TIDAK SEKOLAH	BELUM TAMAT SD	SD	SLTP	SLTA	DI/II	DIII	DIV/SI	S2	S3	JML
1	PANTAI CERMIN	7,470	4,966	5,142	2,454	2,472	104	121	512	14	2	23,257
2	LEMBAH GUMANTI	22,285	14,322	12,622	6,063	5,736	300	484	1,850	53	8	63,723
3	PAYUNG SEKAKI	2,650	1,994	2,056	1,057	1,236	39	70	285	6	-	9,393
4	LEMBANG JAYA	9,549	6,999	6,147	3,659	3,502	94	206	612	16	1	30,785
5	GUNUNG TALANG	14,297	10,664	10,358	6,660	9,349	246	648	2,551	132	6	54,911
6	BUKIT SUNDI	7,735	5,912	4,605	3,005	4,145	123	397	1,252	47	-	27,221
7	IX KOTO SUNGAI LASI	2,966	2,487	1,816	1,475	1,652	50	112	382	15	1	10,956
8	KUBUNG	15,623	11,635	9,705	7,276	12,005	409	1,219	4,124	265	11	62,272
9	X KOTO SINGKARAK	8,404	6,582	7,040	4,410	6,217	183	443	1,590	80	6	34,955
10	X KOTO DIATAS	4,708	4,345	4,228	2,552	2,610	115	145	582	26	1	19,312
11	JUNJUNG SIRIH	3,107	3,461	2,823	1,618	1,513	47	105	353	15	-	13,042
12	HILIRAN GUMANTI	6,070	4,033	3,734	2,035	1,913	114	116	632	22	6	18,675
13	TIGO LURAH	3,617	3,332	2,357	739	471	26	40	188	3	2	10,775
14	DANAU KEMBAR	8,478	5,531	4,620	2,112	1,683	69	101	413	7	4	23,018
TOTAL		116,959	86,263	77,253	45,115	54,504	1,919	4,207	15,326	701	48	402,295

Pendidikan

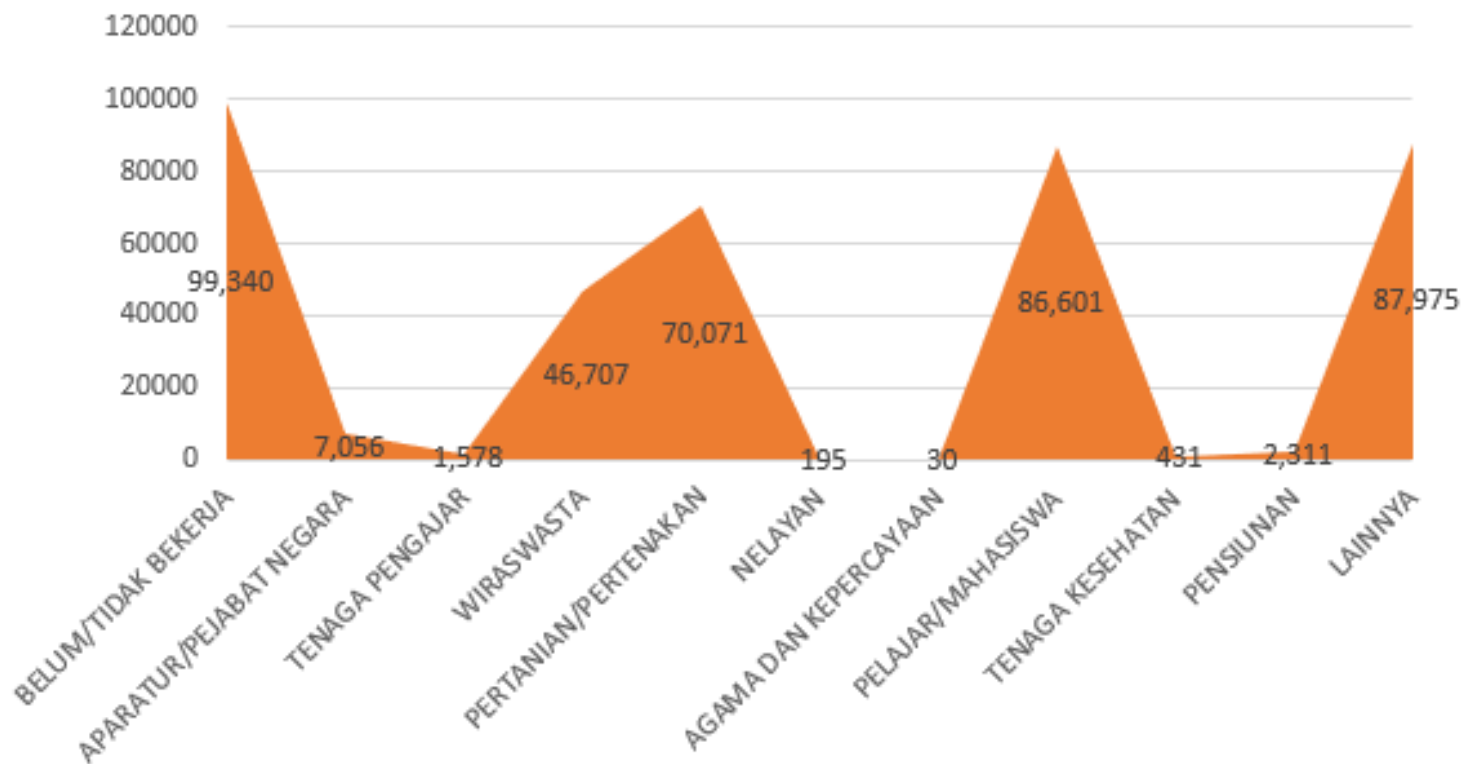


**REKAPITULASI DATA KEPENDUDUKAN
BERDASARKAN PEKERJAAN**

KABUPATEN SOLOK

NO	KELOMPOK PEKERJAAN	LAKI-LAKI	PEREMPUAN	JUMLAH
1	BELUM/TIDAK BEKERJA	53,633	45,707	99,340
2	APARATUR/PEJABAT NEGARA	3,107	3,949	7,056
3	TENAGA PENGAJAR	330	1,248	1,578
4	WIRASWASTA	39,535	7,172	46,707
5	PERTANIAN/PERTENAKAN	56,675	13,396	70,071
6	NELAYAN	190	5	195
7	AGAMA DAN KEPERCAYAAN	30	-	30
8	PELAJAR/MAHASISWA	46,965	39,636	86,601
9	TENAGA KESEHATAN	43	388	431
10	PENSIUNAN	1,228	1,083	2,311
11	LAINNYA	19	87,956	87,975
TOTAL		201,755	200,540	402,295

Pekerjaan

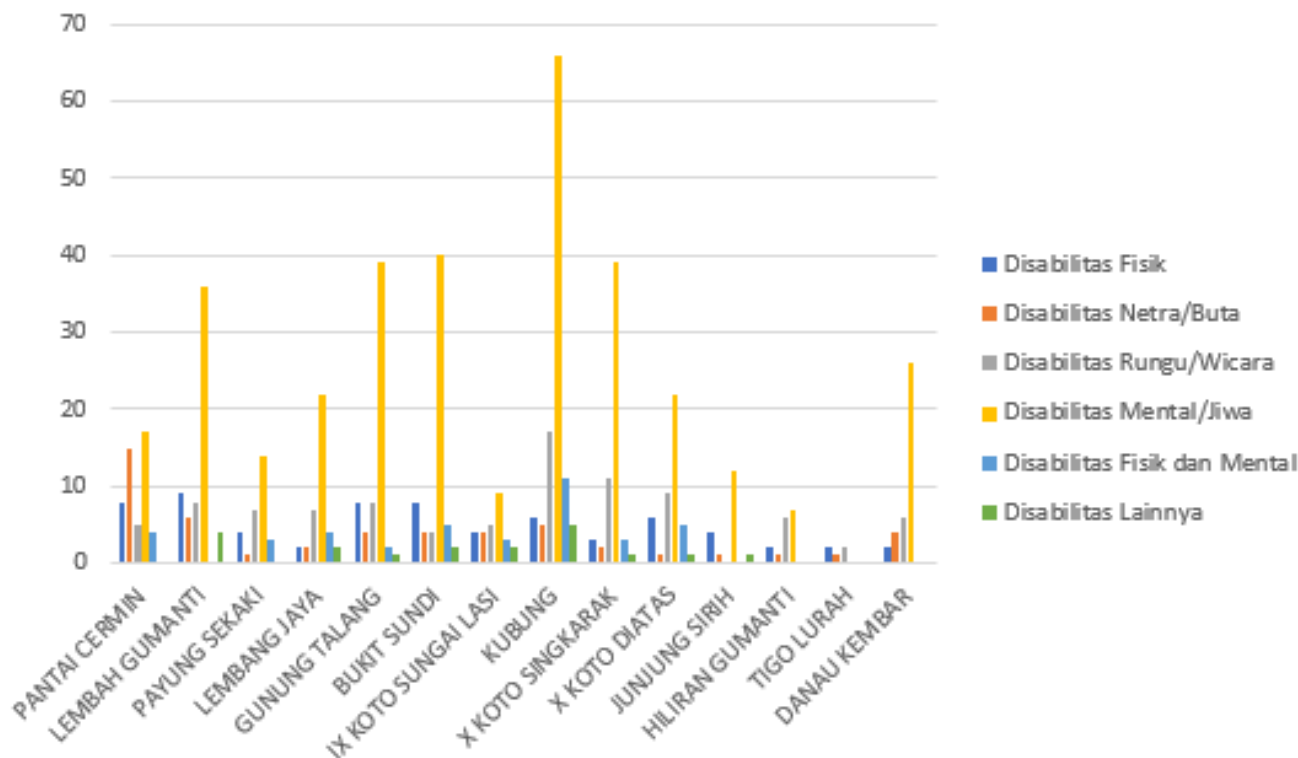


REKAPITULASI DATA KEPENDUDUKAN
BERDASARKAN KEACATAN/DISABILITAS

KABUPATEN SOLOK

NO	WILAYAH	DISABILITAS FISIK			DISABILITAS NETRA/BUTA			DISABILITAS RUNGU/WICARA			DISABILITAS MENTAL/JIWA			DISABILITAS FISIK DAN MENTAL			DISABILITAS LAINNYA			
		LK	PR	JML	LK	PR	JML	LK	PR	JML	LK	PR	JML	LK	PR	JML	LK	PR	JML	
1	PANTAI CERMIN	5	3	8	8	7	15	4	1	5	13	4	17	3	1	4	4	0	0	0
2	LEBAH GUMANTI	7	2	9	4	2	6	5	3	8	24	12	36	0	0	0	2	2	4	
3	PAYUNG SEKAKI	3	1	4	1	0	1	5	2	7	7	7	14	1	2	3	0	0	0	
4	LEMBANG JAYA	1	1	2	2	0	2	4	3	7	14	8	22	4	0	4	1	1	2	
5	GUNUNG TALANG	2	6	8	1	3	4	3	5	8	24	15	39	0	2	2	1	0	1	
6	BUKIT SUNDI	5	3	8	1	3	4	1	3	4	23	17	40	3	2	5	1	1	2	
7	IX KOTO SUNGAI LASI	3	1	4	4	0	4	4	1	5	7	2	9	3	0	3	1	1	2	
8	KUBUNG	4	2	6	4	1	5	13	4	17	46	20	66	6	5	11	3	2	5	
9	X KOTO SINGKARAK	0	3	3	2	0	2	4	7	11	28	11	39	1	2	3	1	0	1	
10	X KOTO DIATAS	5	1	6	0	1	1	7	2	9	13	9	22	2	3	5	1	0	1	
11	JUNJUNG SIRIH	1	3	4	1	0	1	0	0	0	8	4	12	0	0	0	0	1	1	
12	HILIRAN GUMANTI	0	2	2	1	0	1	1	5	6	4	3	7	0	0	0	0	0	0	
13	TIGO LURAH	1	1	2	0	1	1	1	1	2	0	0	0	0	0	0	0	0	0	
14	DANAU KEMBAR	1	1	2	3	1	4	2	4	6	16	10	26	0	0	0	0	0	0	
TOTAL		38	30	68	32	19	51	54	41	95	227	122	349	23	17	40	11	8	19	

Kecacatan/Disabilitas

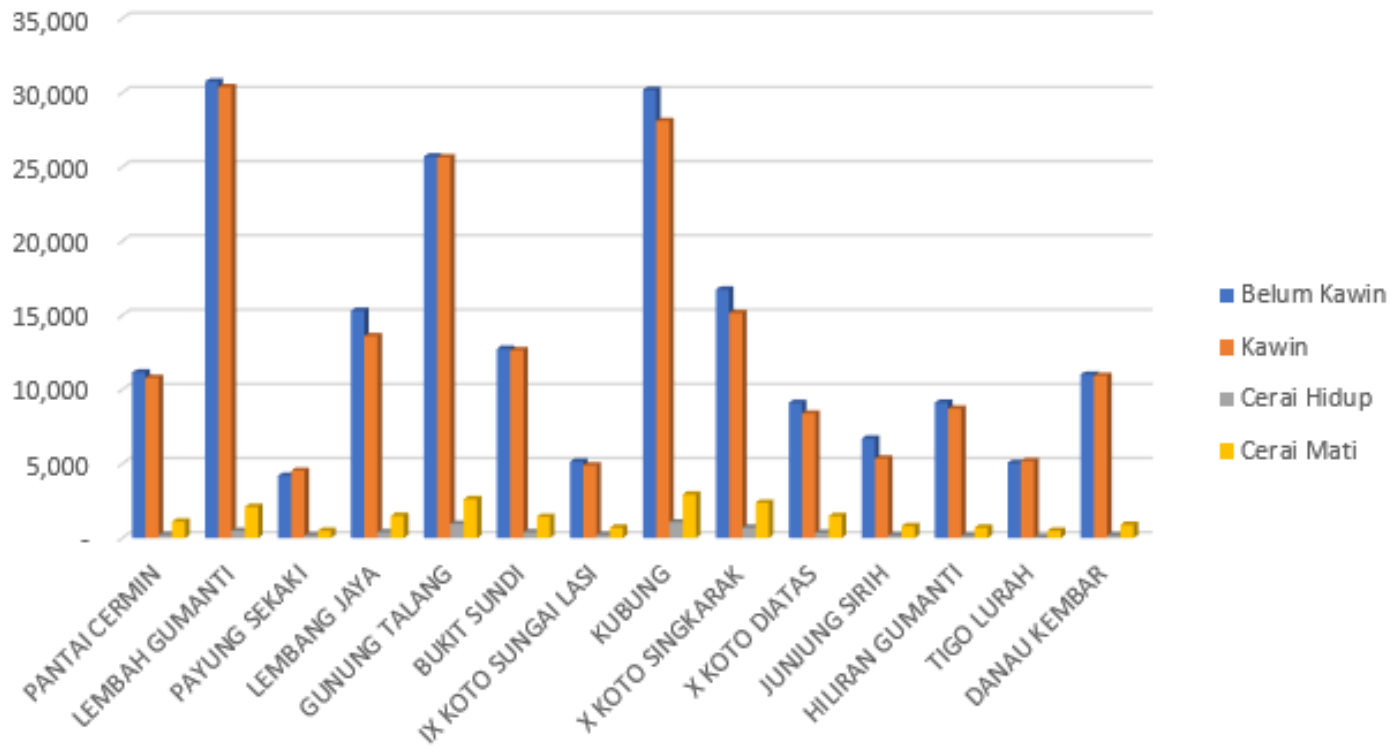


REKAPITULASI DATA KEPENDUDUKAN
BERDASARKAN PERKAWINAN

KABUPATEN SOLOK

NO	WILAYAH	BELUM KAWIN			KAWIN			CERAI HIDUP			CERAI MATI		
		LAKI-LAKI	PEREMPUAN	JUMLAH	LAKI-LAKI	PEREMPUAN	JUMLAH	LAKI-LAKI	PEREMPUAN	JUMLAH	LAKI-LAKI	PEREMPUAN	JUMLAH
1	PANTAI CERMIN	6,160	4,988	11,148	5,279	5,514	10,793	57	154	211	128	977	1,105
2	LEMBAH GUMANTI	16,810	13,942	30,752	14,882	15,499	30,381	163	324	487	296	1,807	2,103
3	PAYUNG SEKAKI	2,333	1,860	4,193	2,220	2,312	4,532	63	116	179	64	425	489
4	LEMBANG JAYA	8,540	6,774	15,314	6,673	6,925	13,598	138	244	382	192	1,299	1,491
5	GUNUNG TALANG	14,167	11,535	25,702	12,562	13,083	25,645	346	601	947	354	2,263	2,617
6	BUKIT SUNDI	6,919	5,834	12,753	6,185	6,473	12,658	134	248	382	209	1,219	1,428
7	IX KOTO SUNGAI LASI	2,937	2,215	5,152	2,423	2,473	4,896	83	129	212	103	593	696
8	KUBUNG	16,748	13,436	30,184	13,802	14,293	28,095	385	675	1,060	419	2,514	2,933
9	X KOTO SINGKARAK	9,327	7,408	16,735	7,426	7,721	15,147	273	423	696	315	2,062	2,377
10	X KOTO DIATAS	5,148	3,945	9,093	4,106	4,283	8,389	136	214	350	170	1,310	1,480
11	JUNJUNG SIRIH	3,777	2,925	6,702	2,615	2,739	5,354	58	122	180	116	690	806
12	HILIRAN GUMANTI	5,035	4,081	9,116	4,266	4,445	8,711	40	114	154	83	611	694
13	TIGO LURAH	2,757	2,294	5,051	2,542	2,634	5,176	15	40	55	58	435	493
14	DANAU KEMBAR	6,117	4,895	11,012	5,402	5,532	10,934	67	112	179	132	761	893

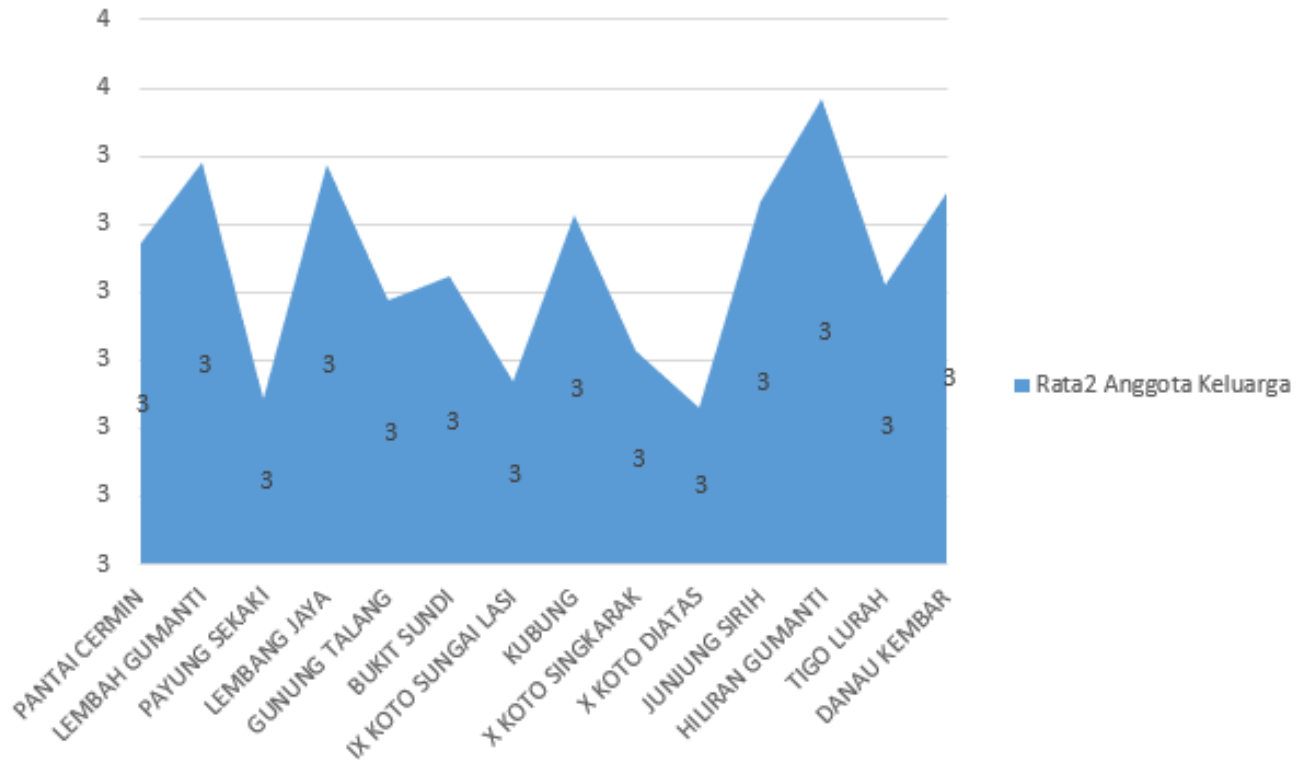
Perkawinan



**REKAPITULASI DATA KEPENDUDUKAN
BERDASARKAN RATA-RATA ANGGOTA KELUARGA**

KABUPATEN SOLOK				
NO	WILAYAH	PENDUDUK	KELUARGA	RATA-RATA ANGGOTA KELUARGA
1	PANTAI CERMIN	23,257	7,108	3
2	LEMBAH GUMANTI	63,723	18,800	3
3	PAYUNG SEKAKI	9,393	3,087	3
4	LEMBANG JAYA	30,785	9,086	3
5	GUNUNG TALANG	54,911	17,224	3
6	BUKIT SUNDI	27,221	8,447	3
7	IX KOTO SUNGAI LASI	10,956	3,571	3
8	KUBUNG	62,272	18,788	3
9	X KOTO SINGKARAK	34,955	11,231	3
10	X KOTO DIATAS	19,312	6,370	3
11	JUNJUNG SIRIH	13,042	3,913	3
12	HILIRAN GUMANTI	18,675	5,362	3
13	TIGO LURAH	10,775	3,357	3
14	DANAU KEMBAR	23,018	6,880	3
TOTAL KAB/KOTA		402,295	123,224	3

Rata-rata Anggota Keluarga

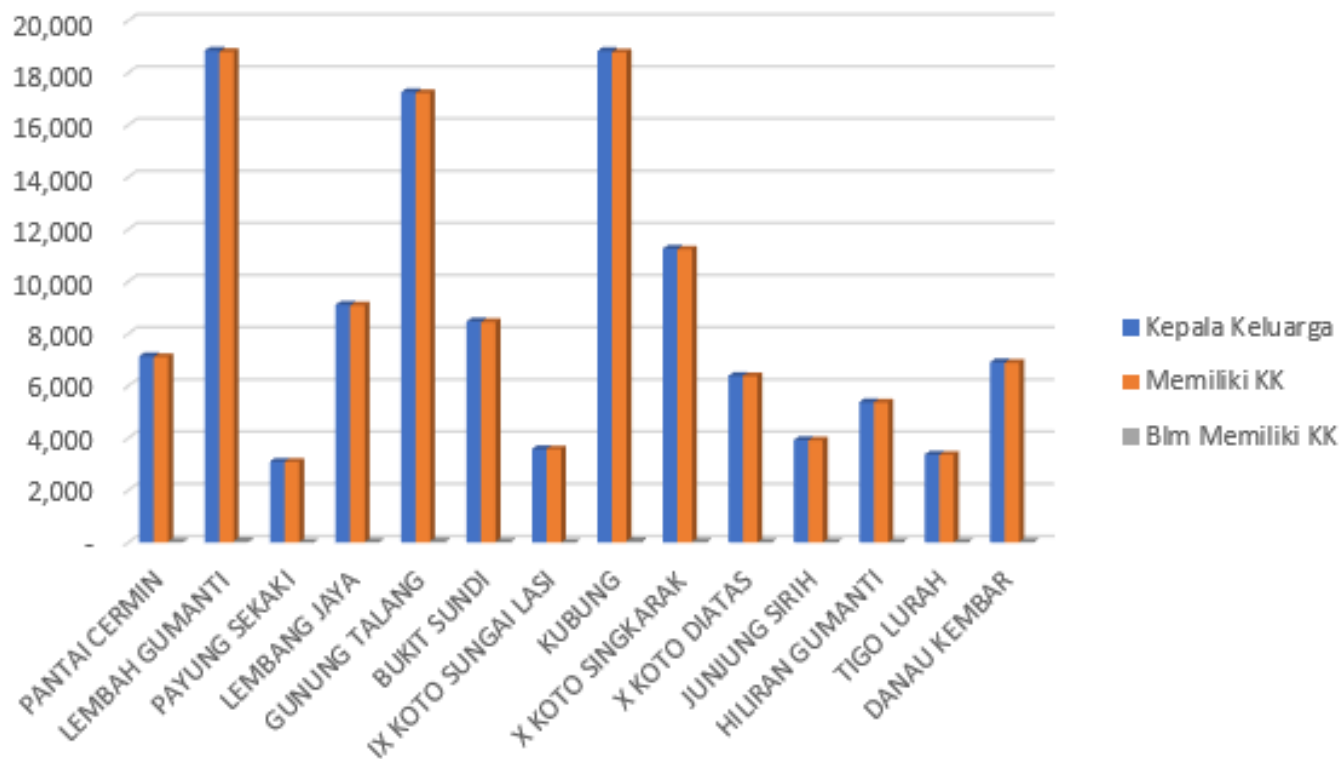


**REKAPITULASI DATA KEPENDUDUKAN
BERDASARKAN KEPEMILIKAN KARTU KELUARGA**

KABUPATEN SOLOK

NO	WILAYAH	KEPALA KELUARGA			MEMILIKI KK			BELUM MEMELIKI KK		
		LAKI-LAKI	PEREMPUAN	JUMLAH	LAKI-LAKI	PEREMPUAN	JUMLAH	LAKI-LAKI	PEREMPUAN	JUMLAH
	KAB. SOLOK	96,807	26,737	123,544	96,752	26,472	123,224	55	265	320
1	PANTAI CERMEN	5,564	1,573	7,137	5,559	1,549	7,108	5	24	29
2	LEMBAH GUMANTI	15,572	3,277	18,849	15,565	3,235	18,800	7	42	49
3	PAYUNG SEKAKI	2,380	715	3,095	2,378	709	3,087	2	6	8
4	LEMBANG JAYA	7,125	1,984	9,109	7,123	1,963	9,086	2	21	23
5	GUNUNG TALANG	13,498	3,765	17,263	13,489	3,735	17,224	9	30	39
6	BUKIT SUNDI	6,617	1,854	8,471	6,614	1,833	8,447	3	21	24
7	IX KOTO SUNGAI LASI	2,714	858	3,572	2,714	857	3,571	-	1	1
8	KUBUNG	14,854	3,983	18,837	14,841	3,947	18,788	13	36	49
9	X KOTO SINGKARAK	8,260	3,000	11,260	8,254	2,977	11,231	6	23	29
10	X KOTO DIATAS	4,551	1,830	6,381	4,548	1,822	6,370	3	8	11
11	JUNJUNG SIRIH	2,879	1,044	3,923	2,878	1,035	3,913	1	9	10
12	HILIRAN GUMANTI	4,426	947	5,373	4,425	937	5,362	1	10	11
13	TIGO LURAH	2,649	718	3,367	2,648	709	3,357	1	9	10
14	DANAU KEMBAR	5,718	1,189	6,907	5,716	1,164	6,880	2	25	27

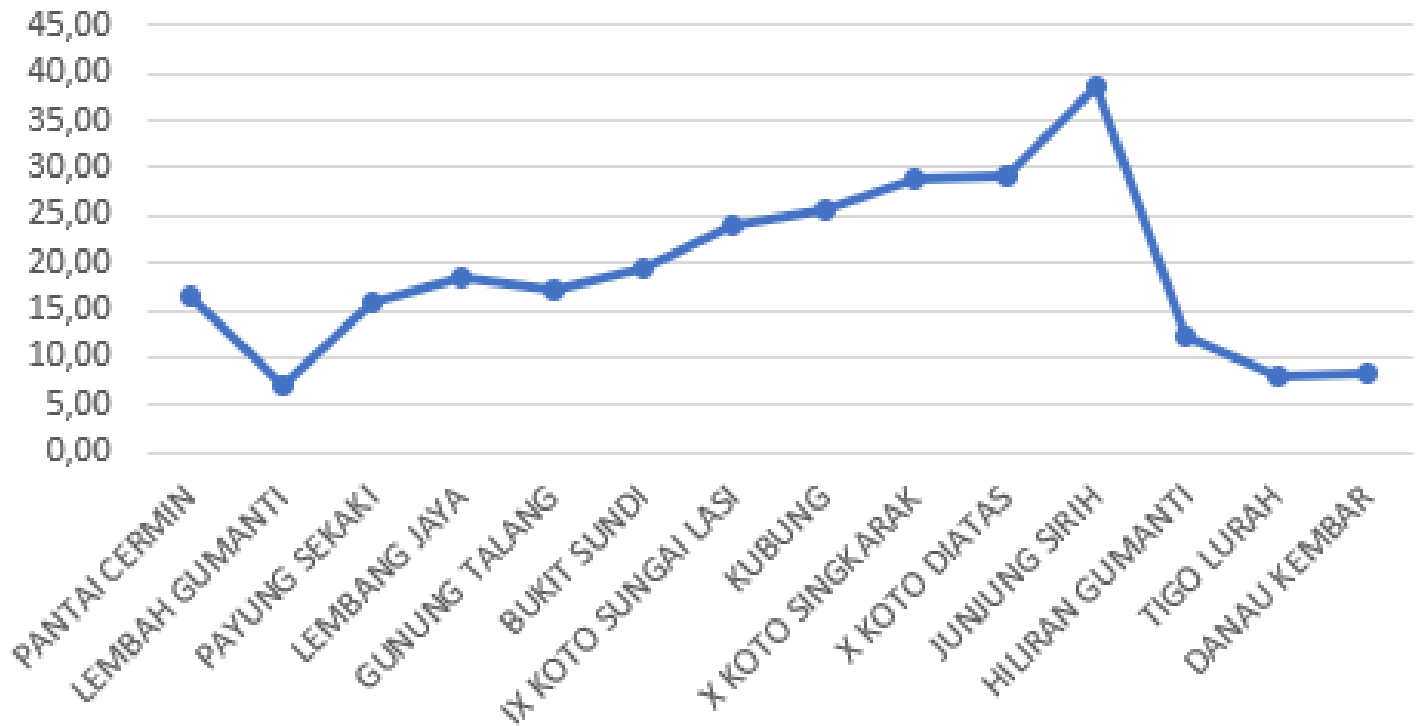
Rata-Rata Kepala Keluarga



**REKAPITULASI DATA KEPENDUDUKAN
BERDASARKAN MIGRASI KELUAR**

KABUPATEN SOLOK				
NO	KECAMATAN	JUMLAH PENDUDUK (JIWA)		ANGKA MIGRASI KELUAR
		Pertengahan Tahun (Des 2021 + Des	Migrasi Keluar	
1	PANTAI CERMIN	23.062	381	16,52
2	LEMBAH GUMANTI	62.664	446	7,12
3	PAYUNG SEKAKI	9.276	148	15,96
4	LEMBANG JAYA	30.518	565	18,51
5	GUNUNG TALANG	54.338	930	17,12
6	BUKIT SUNDI	26.899	524	19,48
7	IX KOTO SUNGAI LASI	10.842	260	23,98
8	KUBUNG	61.880	1.575	25,45
9	X KOTO SINGKARAK	34.674	998	28,78
10	X KOTO DIATAS	19.190	560	29,18
11	JUNJUNG SIRIH	12.940	501	38,72
12	HILIRAN GUMANTI	18.451	225	12,19
13	TIGO LURAH	10.637	86	8,09
14	DANAU KEMBAR	22.726	191	8,40
	JUMLAH	398.093	7.390	18,56

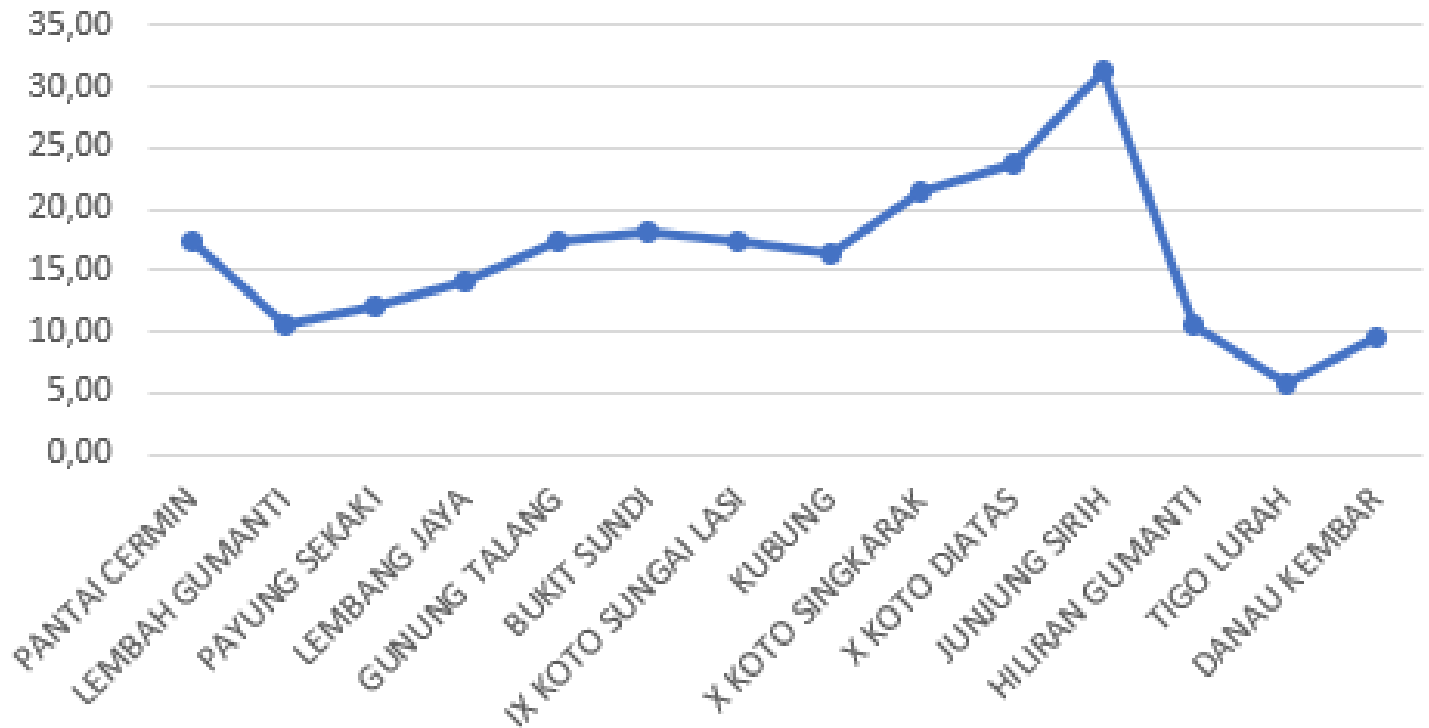
Angka migrasi keluar



**REKAPITULASI DATA KEPENDUDUKAN
BERDASARKAN MIGRASI MASUK**

KABUPATEN SOLOK				
NO	KECAMATAN	JUMLAH PENDUDUK (JIWA)		ANGKA MIGRASI MASUK
		Pertengahan Tahun (Des 2021 + Des	Migrasi Masuk	
1	PANTAI CERMIN	23.062	401	17,39
2	LEMBAH GUMANTI	62.664	657	10,48
3	PAYUNG SEKAKI	9.276	112	12,07
4	LEMBANG JAYA	30.518	430	14,09
5	GUNUNG TALANG	54.338	941	17,32
6	BUKIT SUNDI	26.899	489	18,18
7	IX KOTO SUNGAI LASI	10.842	187	17,25
8	KUBUNG	61.880	1.013	16,37
9	X KOTO SINGKARAK	34.674	747	21,54
10	X KOTO DIATAS	19.190	455	23,71
11	JUNJUNG SIRIH	12.940	406	31,38
12	HILIRAN GUMANTI	18.451	196	10,62
13	TIGO LURAH	10.637	62	5,83
14	DANAU KEMBAR	22.726	217	9,55
	JUMLAH	398.093	6.313	15,86

Angka migrasi masuk

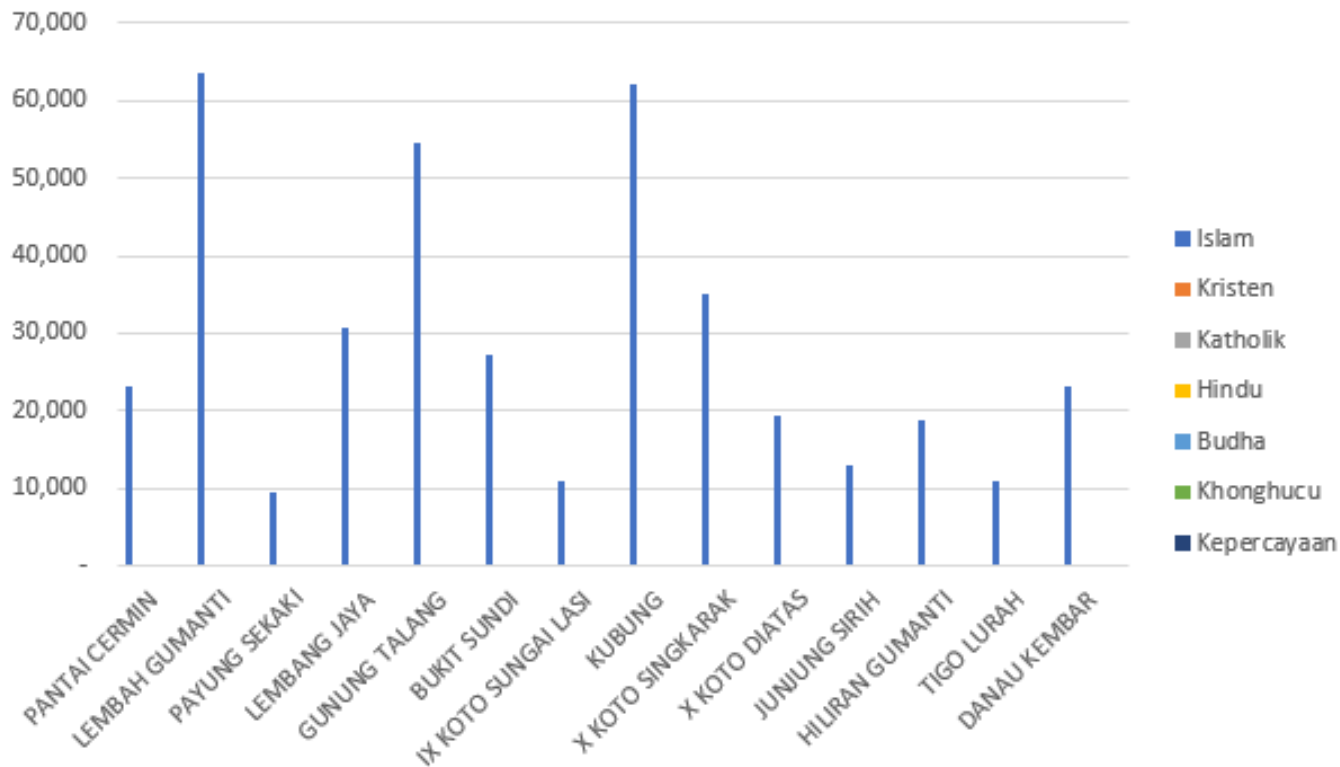


REKAPITULASI DATA KEPENDUDUKAN
BERDASARKAN AGAMA

KABUPATEN SOLOK

NO	WILAYAH	ISLAM			KRISTEN			KATHOLIK			HINDU			BUDHA			KHONGHUCU			KEPERCAYAAN		
		L	P	J	L	P	J	L	P	J	L	P	J	L	P	J	L	P	J	L	P	J
13.02	KAB. SOLOK	201,558	200,375	401,933	180	147	327	16	13	29	1	5	6	-	-	-	-	-	-	-	-	-
1	PANTAI CERMIN	11,622	11,631	23,253	2	2	4	-	-	-	-	-	-	-	-	-	-	-	-	-	-	-
2	LEMBAH GUMANTI	32,146	31,566	63,712	5	4	9	-	1	1	-	1	1	-	-	-	-	-	-	-	-	-
3	PAYUNG SEKAKI	4,680	4,713	9,393	-	-	-	-	-	-	-	-	-	-	-	-	-	-	-	-	-	-
4	LEMBANG JAYA	15,542	15,241	30,783	1	1	2	-	-	-	-	-	-	-	-	-	-	-	-	-	-	-
5	GUNUNG TALANG	27,295	27,378	54,673	128	101	229	6	3	9	-	-	-	-	-	-	-	-	-	-	-	-
6	BUKIT SUNDI	13,445	13,773	27,218	1	-	1	-	-	-	1	1	2	-	-	-	-	-	-	-	-	-
7	IX KOTO SUNGAI LASI	5,546	5,410	10,956	-	-	-	-	-	-	-	-	-	-	-	-	-	-	-	-	-	-
8	KUBUNG	31,307	30,871	62,178	37	35	72	10	9	19	-	3	3	-	-	-	-	-	-	-	-	-
9	X KOTO SINGKARAK	17,335	17,612	34,947	6	2	8	-	-	-	-	-	-	-	-	-	-	-	-	-	-	-
10	X KOTO DIATAS	9,560	9,751	19,311	-	1	1	-	-	-	-	-	-	-	-	-	-	-	-	-	-	-
11	JUNJUNG SIRIH	6,566	6,476	13,042	-	-	-	-	-	-	-	-	-	-	-	-	-	-	-	-	-	-
12	HILIRAN GUMANTI	9,424	9,251	18,675	-	-	-	-	-	-	-	-	-	-	-	-	-	-	-	-	-	-
13	TIGO LURAH	5,372	5,403	10,775	-	-	-	-	-	-	5,403	-	-	-	-	-	-	-	-	-	-	-
14	DANAU KEMBAR	11,718	11,299	23,017	-	1	1	-	-	-	-	-	-	-	-	-	-	-	-	-	-	-

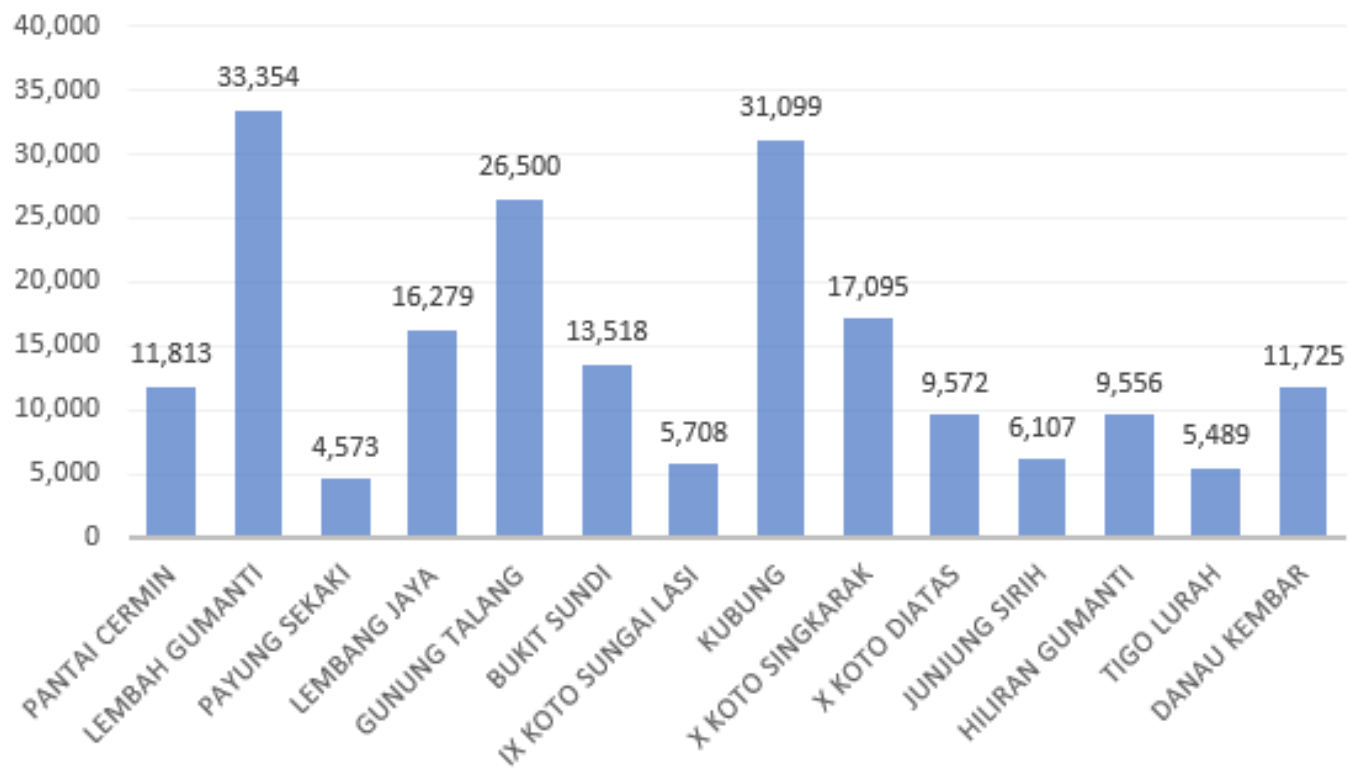
Jumlah Penduduk Berdasarkan Agama



**REKAPITULASI DATA KEPENDUDUKAN
BERDASARKAN KEPEMILIKAN AKTA KELAHIRAN**

KABUPATEN SOLOK				
NO	WILAYAH	TERBIT DAN MEMILIKI AKTA LAHIR		
		LAKI-LAKI	PEREMPUAN	JML
1302	KAB. SOLOK	102,856	99,532	202,388
1	PANTAI CERMIN	6,060	5,753	11,813
2	LEMBAH GUMANTI	16,758	16,596	33,354
3	PAYUNG SEKAKI	2,331	2,242	4,573
4	LEMBANG JAYA	8,304	7,975	16,279
5	GUNUNG TALANG	13,514	12,986	26,500
6	BUKIT SUNDI	6,786	6,732	13,518
7	IX KOTO SUNGAI LASI	2,975	2,733	5,708
8	KUBUNG	15,917	15,182	31,099
9	X KOTO SINGKARAK	8,594	8,501	17,095
10	X KOTO DIATAS	4,843	4,729	9,572
11	JUNJUNG SIRIH	3,068	3,039	6,107
12	HILIRAN GUMANTI	4,907	4,649	9,556
13	TIGO LURAH	2,796	2,693	5,489
14	DANAU KEMBAR	6,003	5,722	11,725

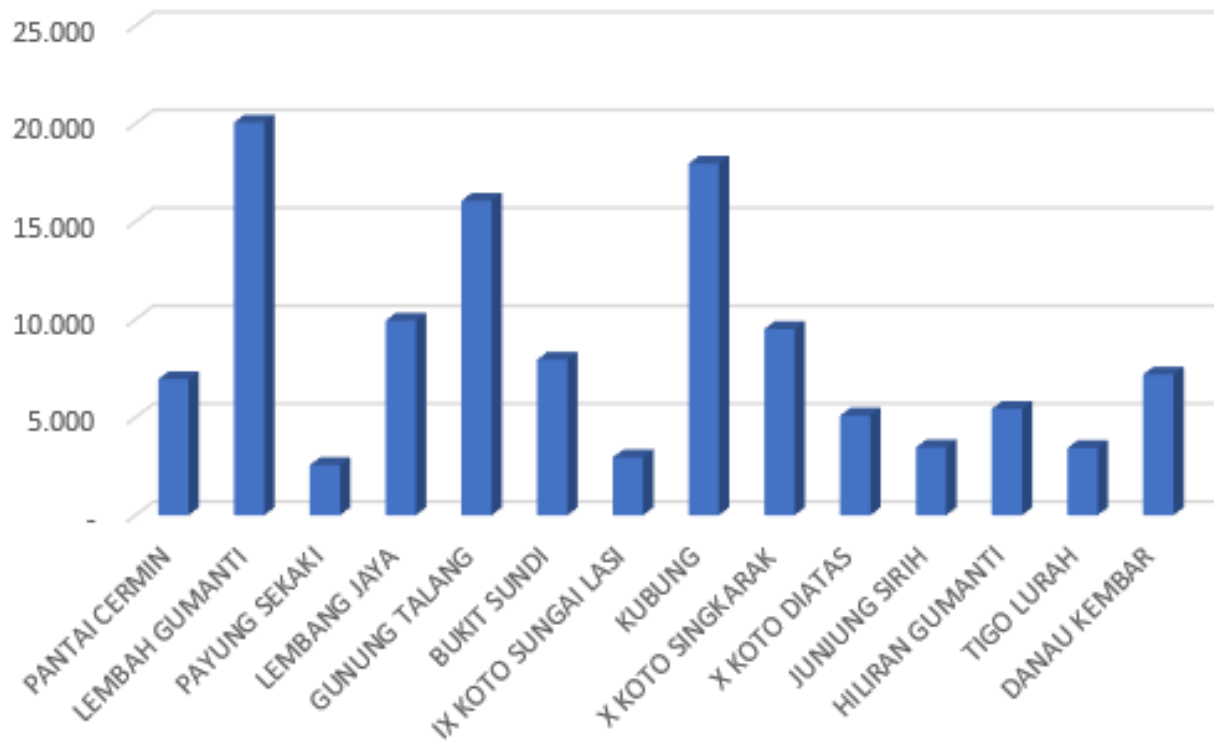
Kepemilikan Akta Kelahiran



**REKAPITULASI DATA KEPENDUDUKAN
BERDASARKAN KEPEMILIKAN AKTA KELAHIRAN 0-17**

KABUPATEN SOLOK						
NO	WILAYAH	MEMILIKI	BELUM MEMILIKI	U_17	% sudah	% blm
	KAB. SOLOK	118,535	3,692	122,227	97	3
1	PANTAI CERMIN	6,947	125	7,072	98	2
2	LEMBAH GUMANTI	20,058	563	20,621	97	3
3	PAYUNG SEKAKI	2,562	43	2,605	98	2
4	LEMBANG JAYA	9,938	238	10,176	98	2
5	GUNUNG TALANG	16,058	482	16,540	97	3
6	BUKIT SUNDI	7,945	211	8,156	97	3
7	IX KOTO SUNGAI LASI	2,959	49	3,008	98	2
8	KUBUNG	17,956	722	18,678	96	4
9	X KOTO SINGKARAK	9,505	430	9,935	96	4
10	X KOTO DIATAS	5,091	165	5,256	97	3
11	JUNJUNG SIRIH	3,464	180	3,644	95	5
12	HILIRAN GUMANTI	5,428	214	5,642	96	4
13	TIGO LURAH	3,430	112	3,542	97	3
14	DANAU KEMBAR	7,194	158	7,352	98	2

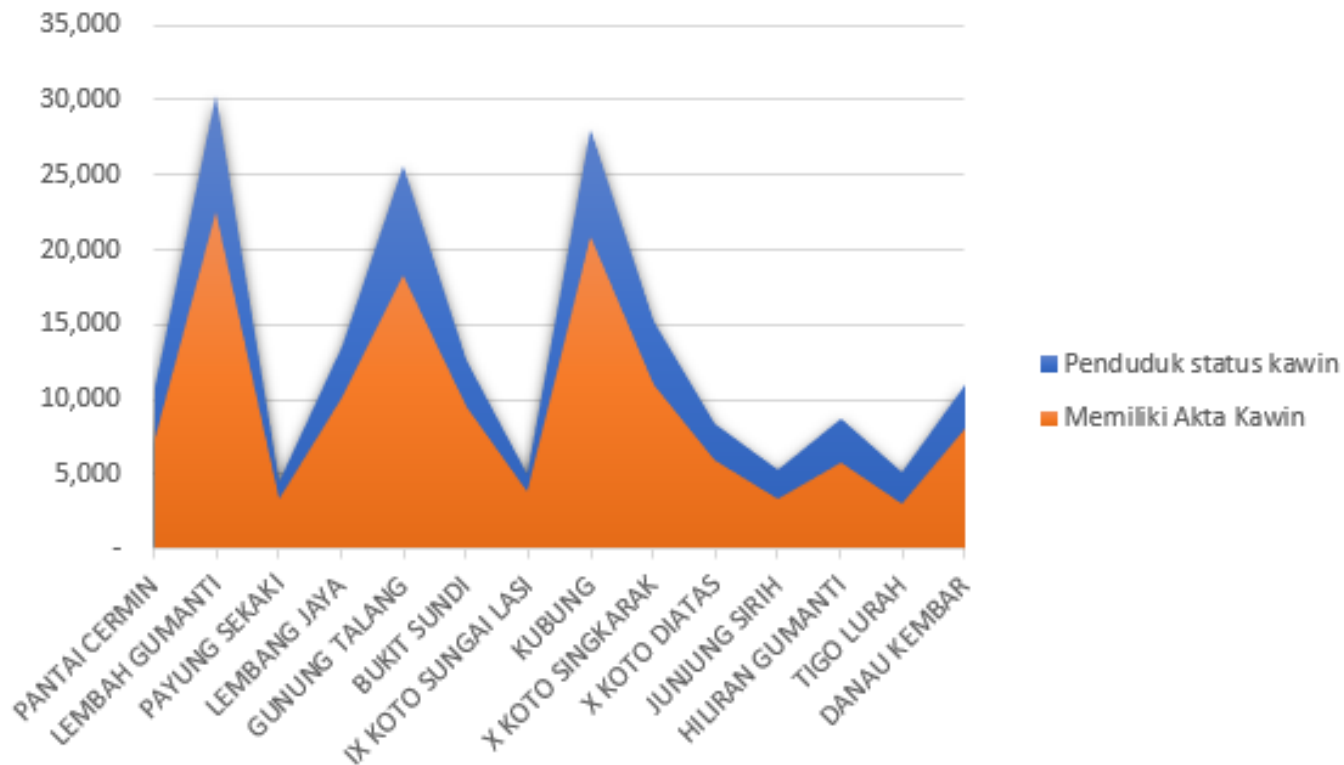
Kepemilikan Akta Kelahiran 0-17



**REKAPITULASI DATA KEPENDUDUKAN
BERDASARKAN KEPEMILIKAN AKTA PERKAWINAN**

KABUPATEN SOLOK				
No.	Kecamatan	Jumlah Penduduk Status Kawin (Jiwa)	Kepemilikan Akta Perkawinan (Jiwa)	%
1	2	3	4	$5 = (4 : 3) * 100$
1	PANTAI CERMIN	10,793	7,471	69
2	LEMBAH GUMANTI	30,375	22,561	74
3	PAYUNG SEKAKI	4,531	3,343	74
4	LEMBANG JAYA	13,597	10,188	75
5	GUNUNG TALANG	25,639	18,331	71
6	BUKIT SUNDI	12,652	9,569	76
7	IX KOTO SUNGAI LASI	4,896	3,895	80
8	KUBUNG	28,088	20,894	74
9	X KOTO SINGKARAK	15,146	11,022	73
10	X KOTO DIATAS	8,389	5,929	71
11	JUNJUNG SIRIH	5,354	3,376	63
12	HILIRAN GUMANTI	8,710	5,704	65
13	TIGO LURAH	5,171	3,027	59
14	DANAU KEMBAR	10,932	8,102	74
JUMLAH		184,273	133,412	72

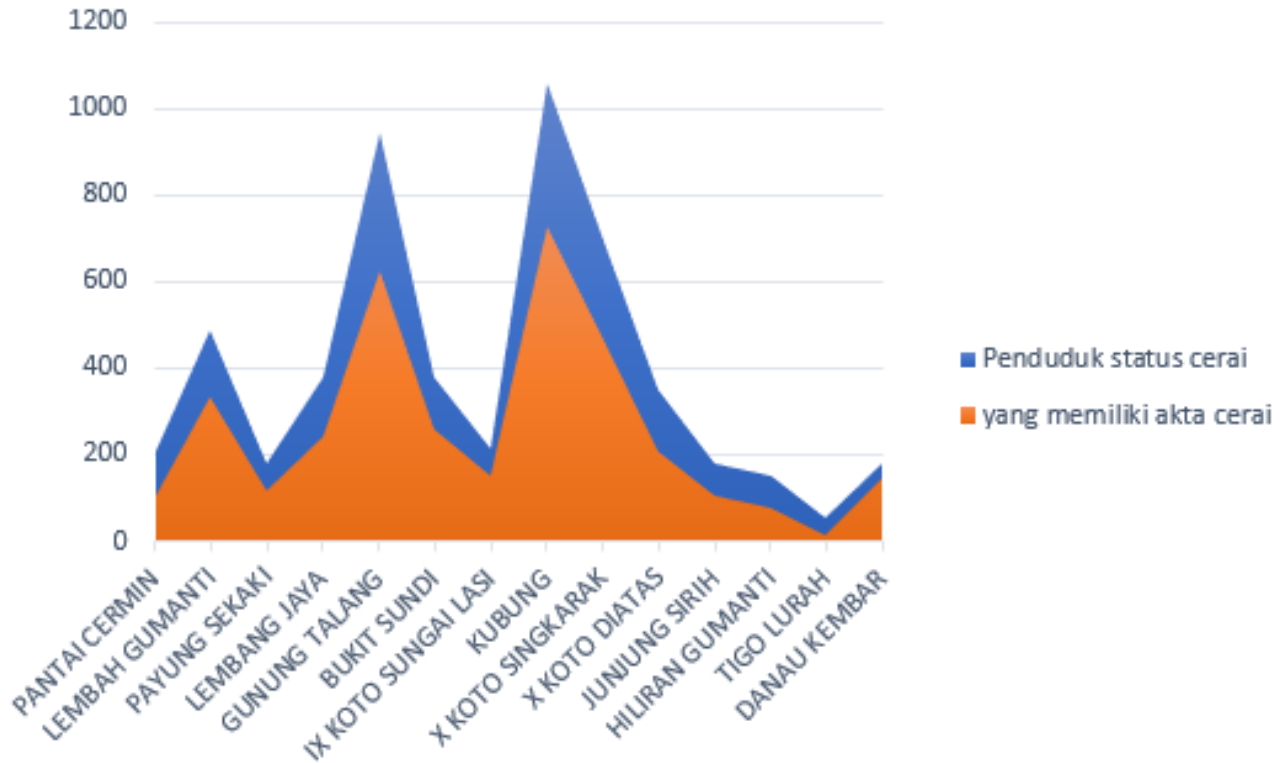
Kepemilikan Akta Kawin



**REKAPITULASI DATA KEPENDUDUKAN
BERDASARKAN AKTA PERCERAIAN**

KABUPATEN SOLOK				
No.	Kecamatan	Penduduk Status Cerai Hidup (Jiwa)	Kepemilikan Akta Perceraian (Jiwa)	%
1	PANTAI CERMIN	211	103	49
2	LEMBAH GUMANTI	487	336	69
3	PAYUNG SEKAKI	179	119	66
4	LEMBANG JAYA	382	243	64
5	GUNUNG TALANG	947	624	66
6	BUKIT SUNDI	382	257	67
7	IX KOTO SUNGAI LASI	212	149	70
8	KUBUNG	1060	730	69
9	X KOTO SINGKARAK	696	465	67
10	X KOTO DIATAS	350	208	59
11	JUNJUNG SIRIH	180	105	58
12	HILIRAN GUMANTI	154	76	49
13	TIGO LURAH	55	16	29
14	DANAU KEMBAR	179	143	80
JUMLAH		5,474	3,574	65

Kepemilikan Akta Cerai

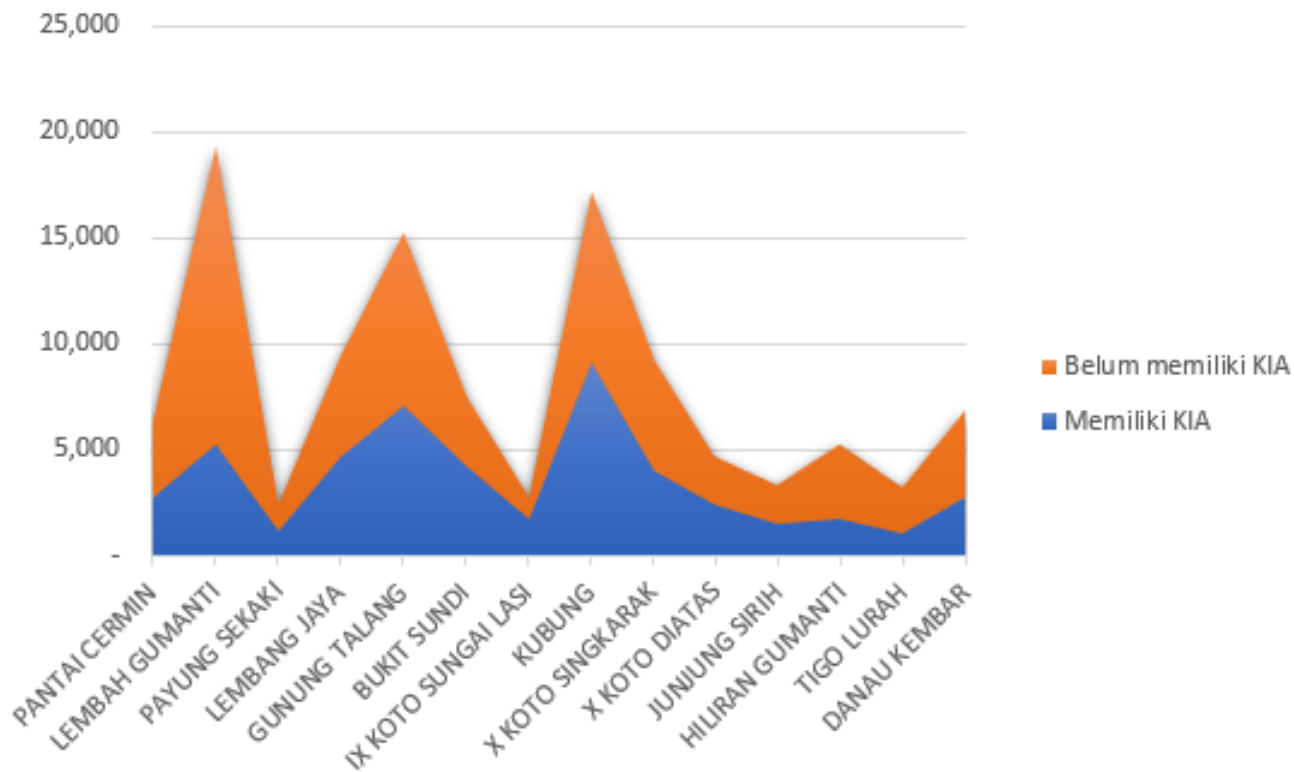


**REKAPITULASI DATA KEPENDUDUKAN
BERDASARKAN KEPEMILIKAN KIA**

KABUPATEN SOLOK

NO	WILAYAH	MEMILIKI	BELUM MEMILIKI KIA	PERSEN
1302	KAB. SOLOK	49,962	62,976	44
1	PANTAI CERMIN	2,840	3,609	44
2	LEMBAH GUMANTI	5,243	14,067	27
3	PAYUNG SEKAKI	1,189	1,259	49
4	LEMBANG JAYA	4,657	4,824	49
5	GUNUNG TALANG	7,147	8,062	47
6	BUKIT SUNDI	4,294	3,246	57
7	IX KOTO SUNGAI LASI	1,795	1,016	64
8	KUBUNG	9,133	8,009	53
9	X KOTO SINGKARAK	4,063	5,138	44
10	X KOTO DIATAS	2,450	2,264	52
11	JUNJUNG SIRIH	1,542	1,801	46
12	HILIRAN GUMANTI	1,742	3,484	33
13	TIGO LURAH	1,060	2,160	33
14	DANAU KEMBAR	2,807	4,037	41

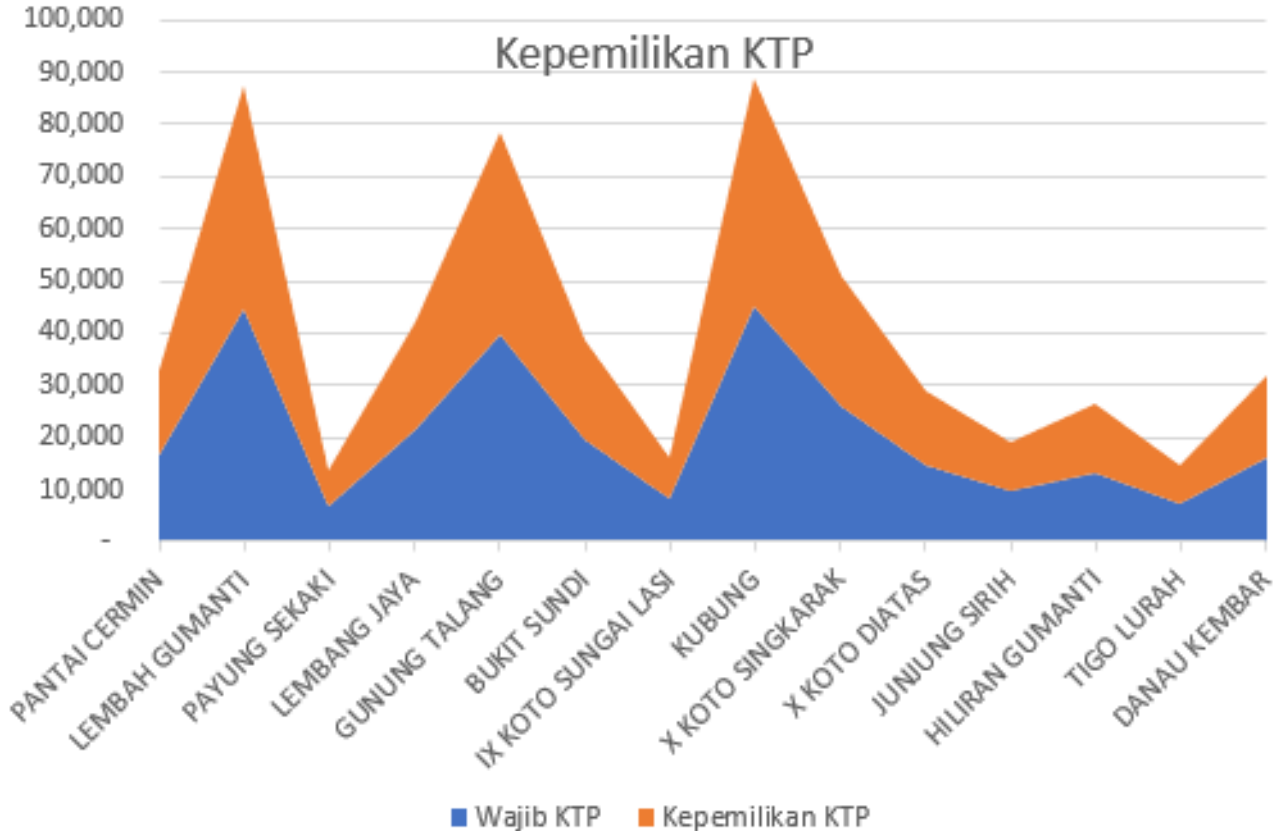
Kepemilikan KIA



**REKAPITULASI DATA KEPENDUDUKAN
BERDASARKAN KEPEMILIKAN KTP**

KABUPATEN SOLOK

NO	KECAMATAN	JUMLAH (JIWA)				
		Penduduk	Wajib KTP	%	Kepemilikan KTP-el	%
1	PANTAI CERMIN	23,257	16,808	72.27	16,148	96.07
2	LEBAH GUMANTI	63,723	44,412	69.70	42,889	96.57
3	PAYUNG SEKAKI	9,393	6,945	73.94	6,744	97.11
4	LEMBANG JAYA	30,785	21,304	69.20	20,612	96.75
5	GUNUNG TALANG	54,911	39,701	72.30	38,605	97.24
6	BUKIT SUNDI	27,221	19,681	72.30	19,100	97.05
7	IX KOTO SUNGAI LASI	10,956	8,145	74.34	7,920	97.24
8	KUBUNG	62,272	45,130	72.47	43,798	97.05
9	X KOTO SINGKARAK	34,955	25,754	73.68	24,999	97.07
10	X KOTO DIATAS	19,312	14,598	75.59	14,105	96.62
11	JUNJUNG SIRIH	13,042	9,699	74.37	9,389	96.80
12	HILIRAN GUMANTI	18,675	13,449	72.02	13,018	96.80
13	TIGO LURAH	10,775	7,555	70.12	7,295	96.56
14	DANAU KEMBAR	23,018	16,174	70.27	15,647	96.74
JUMLAH		402,295	289,355	71.93	280,269	96.86

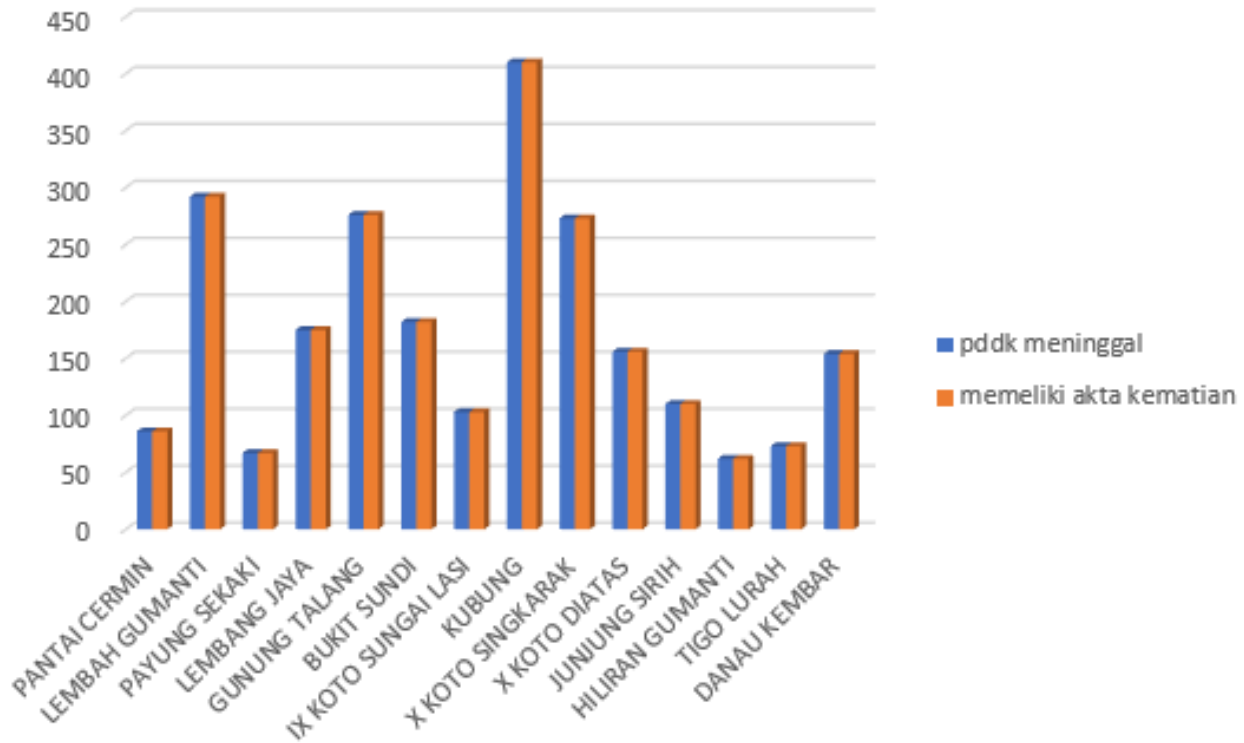


**REKAPITULASI DATA KEPENDUDUKAN
BERDASARKAN AKTA KEMATIAN**

KABUPATEN SOLOK

No.	Kecamatan	Jumlah Penduduk Meninggal (Jiwa)	Kepemilikan Akta Kematian (Jiwa)	%
1	PANTAI CERMIN	86	86	100,00
2	LEMBAH GUMANTI	292	292	100,00
3	PAYUNG SEKAKI	67	67	100,00
4	LEMBANG JAYA	175	175	100,00
5	GUNUNG TALANG	276	276	100,00
6	BUKIT SUNDI	182	182	100,00
7	IX KOTO SUNGAI LASI	103	103	100,00
8	KUBUNG	410	410	100,00
9	X KOTO SINGKARAK	273	273	100,00
10	X KOTO DIATAS	156	156	100,00
11	JUNJUNG SIRIH	110	110	100,00
12	HILIRAN GUMANTI	62	62	100,00
13	TIGO LURAH	73	73	100,00
14	DANAU KEMBAR	154	154	100,00
JUMLAH		2.419	2.419	100,00

Akta Kematian



DUKCAPIL K E R E N

PENYUSUN

ANDREAS FEBRIZAL

PENGAWAS

**JONI ARLI
SURYA AKMAL**

DESAIN GRAFIS

**ANDREAS FEBRIZAL
AD FEBRI HIDAYAT**

SUPPORT

**CHAYO RONA FAKHQUILLA
MUHAMAD SYAMSUL BACHRI
RINNEKE SABRINA**

MORE INFO :



0812-7757-1738 (RIDA)



Dukcapil_solok



Disdukcapil Kab Solok



Dukcapil_solok



DISDUKCAPIL KAB SOLOK



<https://disdukcapil.solokkab.go.id>