




**DINAS KEPENDUDUKAN
DAN PENCATATAN SIPIL
KOTA PAYAKUMBUH**



**BUKU AGREGAT
KEPENDUDUKAN
SEMESTER I
2024**





**PEMERINTAH KOTA PAYAKUMBUH
DINAS KEPENDUDUKAN DAN PENCATATAN SIPIL**

DATA AGREGAT KEPENDUDUKAN SEMESTER I TAHUN 2024

BUKU DATA AGREGAT KEPENDUDUKAN SEMESTER I TAHUN 2024

KATA PENGANTAR

Undang-Undang Nomor 24 Tahun 2013 tentang Perubahan Undang-Undang Nomor 23 Tahun 2006 tentang Administrasi Kependudukan mengamanatkan bahwa Kabupaten/Kota berkewajiban untuk menyusun Data Kependudukan berskala Kabupaten/Kota yang diterbitkan per semester, yaitu untuk semester 1 (satu) per 30 Juni dan semester 2 (dua) per 31 Desember.

Data Kependudukan sebagaimana dimaksud dalam Undang-Undang Nomor 24 Tahun 2013 dipergunakan untuk perencanaan pembangunan, alokasi anggaran, pembangunan demokrasi, penegakan hukum dan pencegahan kriminal.

Berkaitan dengan hal tersebut, untuk memenuhi kebutuhan data dan informasi kependudukan, Dinas Kependudukan dan Pencatatan Sipil Kota Payakumbuh menyusun Buku Data Agregat Kependudukan Semester I 2024. Sumber data yang digunakan adalah pengolahan data hasil pelayanan registrasi penduduk menggunakan Sistem Informasi Administrasi Kependudukan (SIAK). Data hasil pelayanan tersebut kemudian dikonsolidasi dan dibersihkan oleh Ditjen Dukcapil Kementerian Dalam Negeri sehingga menjadi Data Konsolidasi Bersih (DKB).

Ucapan terimakasih disampaikan kepada semua bidang yang telah membantu dalam seluruh proses sampai selesainya Buku Data Agregat Kependudukan Semester I Tahun 2024

Payakumbuh, 02 September 2024
Kepala Dinas Kependudukan dan Pencatatan Sipil
Kota Payakumbuh



WAL ASRI, MM
NIP. 19660903 199303 1 005

BUKU DATA AGREGAT KEPENDUDUKAN SEMESTER I TAHUN 2024

DAFTAR TABEL

		Hal.	
Tabel	1	Jumlah Penduduk Menurut Kecamatan	1
Tabel	2	Pertumbuhan Penduduk Kota Payakumbuh	3
Tabel	3	Kepadatan Penduduk Menurut Kecamatan	5
Tabel	4	Jumlah dan Proporsi Penduduk Menurut Kelompok Umur dan Jenis Kelamin	7
Tabel	5	Jumlah penduduk menurut agama dan jenis kelamin	8
Tabel	6	Jumlah Penduduk Berdasarkan Status Perkawinan dan Jenis Kelamin	10
Tabel	7	Distribusi Jumlah Penduduk Menurut Pendidikan dan Jenis Kelamin	12
Tabel	8	Jumlah Penduduk Menurut jenis pekerjaan	14
Tabel	9	Jumlah Penduduk Menurut Golongan Darah	16
Tabel	10	Jumlah Penduduk Menurut Agama dan kecamatan	18
Tabel	11	Jumlah Penduduk Menurut Umur Muda, Umur Produktif dan Umur Tua	20
Tabel	12	Jumlah Penduduk Menurut Status Hubungan Dalam Keluarga Dan Jenis Kelamin	22
Tabel	13	Rasio Jenis Kelamin Menurut Kelompok Umur	23
Tabel	14	Rasio Jenis Kelamin Menurut Kecamatan	24
Tabel	15	Rasio Anak dan Perempuan Menurut Kecamatan (Child Women Ratio - CWR)	26
Tabel	16	Rasio Ketergantungan Menurut Umur Muda, Umur Produktif dan Umur Tua	27

Tabel	17	Jumlah Penduduk Yang Tidak/Belum Sekolah Dan Tidak Tamat SD	28
Tabel	18	Komposisi Penduduk Menurut Perkawinan dan Kecamatan	29
Tabel	19	Komposisi Status Perkawinan Menurut Kelompok Umur	30
Tabel	20	Jumlah Kepala Keluarga dan Rata-Rata Anggota Keluarga Menurut Kecamatan	31
Tabel	21	Jumlah Kepala Keluarga Menurut Kecamatan dan Jenis Kelamin	32
Tabel	22	Komposisi Kepala Keluarga Menurut Kelompok Umur dan Jenis Kelamin	33
Tabel	23	Jumlah Kepala Keluarga Menurut Status Perkawinan	34
Tabel	24	Jumlah Kepala Keluarga Menurut Kelompok Umur dan Status Perkawinan	35
Tabel	25	Jumlah Kepala Keluarga Menurut Pendidikan	36
Tabel	26	Jumlah Kepala Keluarga Menurut Pekerjaan	37
Tabel	27	Jumlah Penduduk dan Kepala Keluarga di Kelurahan di Kecamatan Payakumbuh Barat	38
Tabel	28	Jumlah Penduduk dan Kepala Keluarga di Kelurahan di Kecamatan Payakumbuh Utara	39
Tabel	29	Jumlah Penduduk dan Kepala Keluarga di Kelurahan di Kecamatan Payakumbuh Timur	40
Tabel	30	Jumlah Penduduk dan Kepala Keluarga di Kelurahan di Kecamatan LATINA	41
Tabel	31	Jumlah Penduduk dan Kepala Keluarga di Kelurahan di Kecamatan Payakumbuh Selatan	42
Tabel	32	Jumlah dan Poporsi Tenaga Kerja Menurut Kecamatan dan Jenis Kelamin	43
Tabel	33	Jumlah dan Proporsi Tenaga Kerja Menurut Kelompok Umur dan Jenis Kelamin	44
Tabel	34	Jumlah dan Proporsi Angkatan Kerja Menurut Kecamatan dan Jenis Kelamin	45

Tabel	35	Jumlah dan Proporsi Angkatan Kerja Menurut Kelompok Umur dan Jenis Kelamin	46
Tabel	36	Jumlah Wajib KTP el dan Capaian Perekaman KTP el	47
Tabel	37	Jumlah Wajib KTP el dan Capaian Kepemilikan KTP el	48
Tabel	38	Jumlah dan Capaian Kepemilikan Kartu Keluarga per Kecamatan	49
Tabel	39	Jumlah dan Capaian Kepemilikan Akta Kelahiran Penduduk usia 0-17 tahun	50
Tabel	40	Jumlah dan Capaian Kepemilikan Akta Kelahiran	51
Tabel	41	Jumlah dan Capaian Kepemilikan Akta Perkawinan	52
Tabel	42	Jumlah dan Capaian Kepemilikan Akta Perceraian	53
Tabel	43	Jumlah dan Capaian Kepemilikan Kartu Identitas Anak	54
Tabel	44	Jumlah dan Capaian Kepemilikan Akta Kematian	55
Tabel	45	Migrasi Masuk ke Kota Payakumbuh	56
Tabel	46	Migrasi Keluar dari Kota Payakumbuh	57
Tabel	47	Migrasi Kota Payakumbuh	58
Tabel	48	Jumlah Penduduk Menurut Usia Sekolah	59
Tabel	49	Jumlah Penyandang Disabilitas	60

DAFTAR GAMBAR dan GRAFIK

	Hal.
Grafik Jumlah Penduduk Menurut Kecamatan	2
Grafik Pertumbuhan Penduduk Kota Payakumbuh	4
Grafik Kepadatan Penduduk Per Km2 Per Kecamatan	6
Grafik Jumlah penduduk menurut agama dan jenis kelamin	9
Grafik Jumlah Penduduk Berdasarkan Status Perkawinan dan Jenis Kelamin	11
Grafik Jumlah Penduduk Menurut Pendidikan dan Jenis Kelamin	13
Grafik Jumlah Penduduk Menurut jenis pekerjaan	15
Grafik Jumlah Penduduk Menurut Golongan Darah	17
Grafik Jumlah Penduduk Menurut Agama dan kecamatan	19
Grafik Jumlah Penduduk Menurut Umur Muda, Umur Produktif dan Umur Tua	21

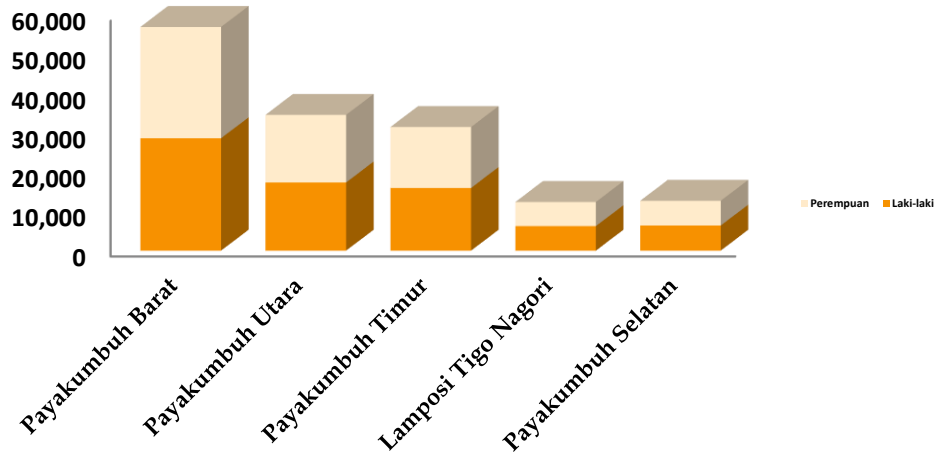
Tabel 1.

Jumlah Penduduk Per Kecamatan Menurut Jenis Kelamin

NO	Kecamatan	Laki-laki		Perempuan		Total	
		n	%	n	%	N	%
1	Payakumbuh Barat	28.599	38,38	28.317	38,56	56.916	38,47
2	Payakumbuh Utara	17.346	23,28	17.192	23,41	34.538	23,34
3	Payakumbuh Timur	15.952	21,41	15.500	21,11	31.452	21,26
4	Lamposi Tigo Nagori	6.243	8,38	6.135	8,35	12.378	8,37
5	Payakumbuh Selatan	6.384	8,57	6.295	8,57	12.679	8,57
	Jumlah	74,524	100	73,439	100	147,963	100

Sumber : DKB Semester I 2024. Diolah

Grafik Jumlah Penduduk Per Kecamatan Menurut Jenis Kelamin

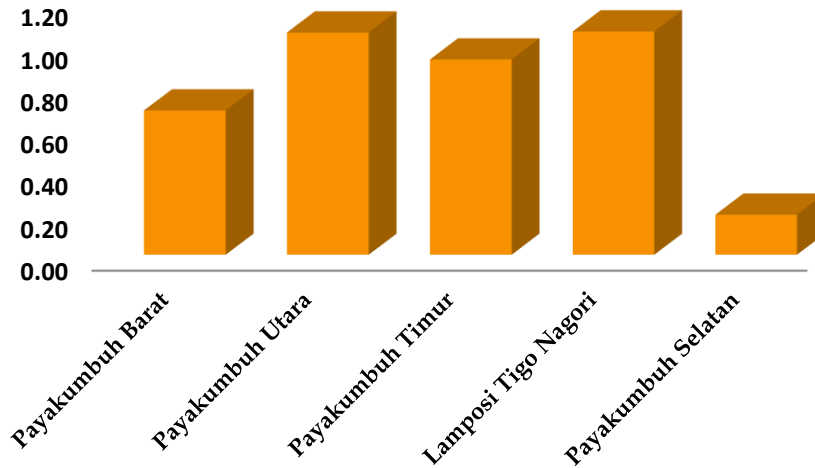


Tabel 2.
Pertumbuhan Penduduk Kota Payakumbuh

No.	Kecamatan	Jumlah Penduduk		Pertumbuhan Penduduk (%)
		sem II 2023	sem I 2024	
1	Payakumbuh Barat	56.529	56.916	0,68
2	Payakumbuh Utara	34.177	34.538	1,05
3	Payakumbuh Timur	31.163	31.452	0,92
4	Lamposi Tigo Nagori	12.248	12.378	1,06
5	Payakumbuh Selatan	12.655	12.679	0,19
	JUMLAH	147.772	147.963	0,81

Sumber : DKB Semester I 2024. Diolah

Grafik Pertumbuhan Penduduk



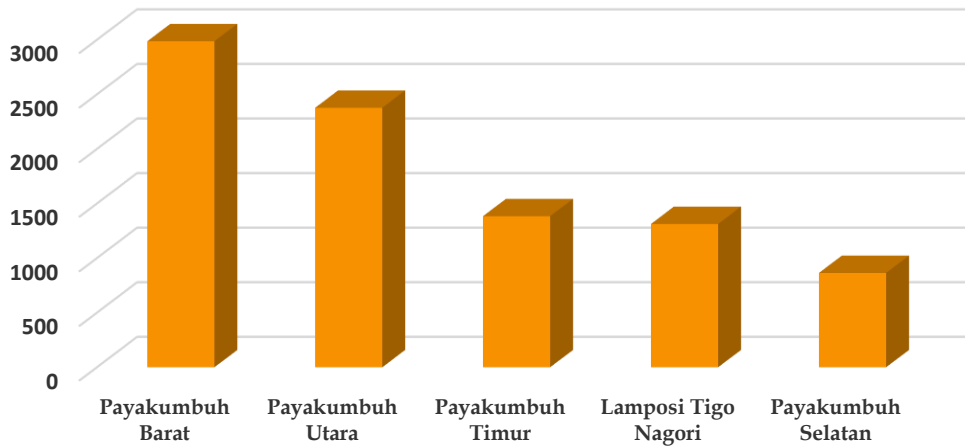
BUKU DATA AGREGAT KEPENDUDUKAN SEMESTER 1 TAHUN 2024

Tabel 3.
Jumlah Kepadatan Penduduk per Kecamatan

No.	Kecamatan	Jumlah Penduduk (jiwa)	Luas Wilayah (Km ²)	Kepadatan Penduduk (Jiwa Per Km ²)
1	Payakumbuh Barat	56.916	19,06	2986
2	Payakumbuh Utara	34.538	14,53	2377
3	Payakumbuh Timur	31.452	22,73	1384
4	Lamposi Tigo Nagori	12.378	9,43	1313
5	Payakumbuh Selatan	12.679	14,68	864
	JUMLAH	147.963	80,43	1,840

Sumber : DKB Semester I 2024. Diolah

Grafik Kepadatan Penduduk per Kecamatan



Tabel 4.
Jumlah dan Proporsi Penduduk Menurut Kelompok Umur dan Jenis Kelamin

Kelompok Umur	Laki-laki		Perempuan		Total	
	N	%	n	%	N	%
00-04	5.176	6,95	4.851	6,61	10.027	6,78
05-09	6.643	8,91	6.035	8,22	12.678	8,57
10-14	6.889	9,24	6.418	8,74	13.307	8,99
15-19	6.955	9,33	6.503	8,85	13.458	9,10
20-24	6.573	8,82	6.304	8,58	12.877	8,70
25-29	6.077	8,15	5.897	8,03	11.974	8,09
30-34	5.169	6,94	5.005	6,82	10.174	6,88
35-39	4.867	6,53	4.985	6,79	9.852	6,66
40-44	5.468	7,34	5.353	7,29	10.821	7,31
45-49	5.105	6,85	4.914	6,69	10.019	6,77
50-54	4.401	5,91	4.235	5,77	8.636	5,84
55-59	3.449	4,63	3.749	5,10	7.198	4,86
60-64	2.914	3,91	3.133	4,27	6.047	4,09
65-69	2.347	3,15	2.586	3,52	4.933	3,33
70-74	1.412	1,89	1.596	2,17	3.008	2,03
>75	1.079	1,45	1.875	2,55	2.954	2,00
JUMLAH	74.524	100	73.439	100	147.963	100

Sumber : DKB Semester I 2024. Diolah

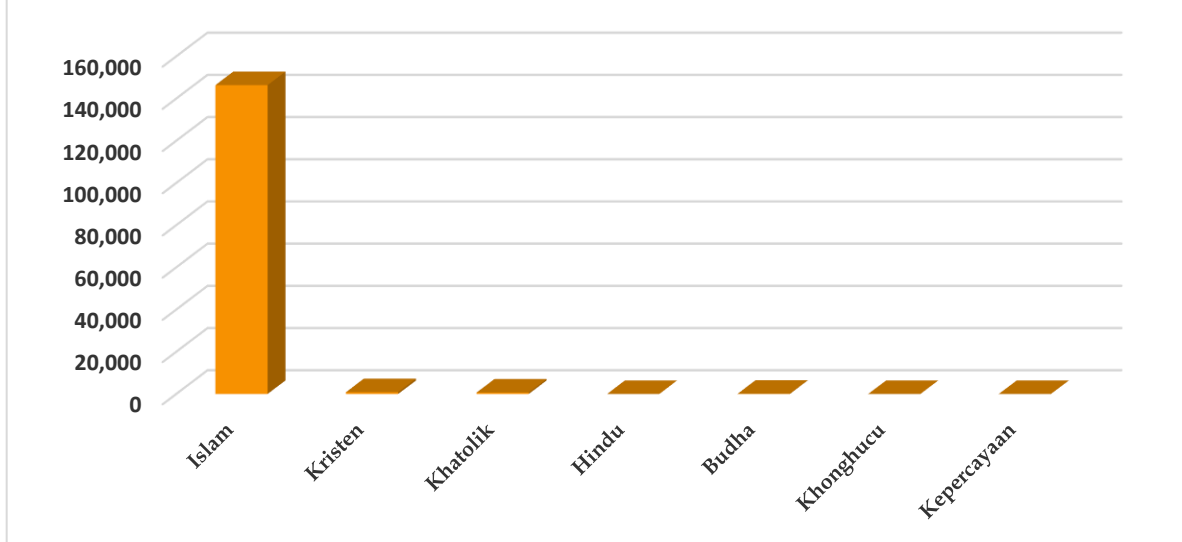
BUKU DATA AGREGAT KEPENDUDUKAN SEMESTER I TAHUN 2024

Tabel 5.
Jumlah Penduduk Berdasarkan Agama dan Jenis Kelamin

No	Agama	Laki-laki		Perempuan		Total	
		n	%	N	%	n	%
1	Islam	73.692	98,88	72.663	98,94	146.355	98,91
2	Kristen	443	0,59	398	0,54	841	0,57
3	Khatolik	338	0,45	324	0,44	662	0,45
4	Hindu	3	0,00	3	0,00	6	0,00
5	Budha	48	0,06	51	0,07	99	0,07
6	Khonghucu	0	0,00	0	0,00	0	0,00
7	Kepercayaan	0	0,00	0	0,00	0	0,00
	Jumlah	74.524	100	73.439	100	147.963	100

Sumber : DKB Semester I 2024. Diolah

Grafik Jumlah Penduduk Berdasarkan Agama dan Jenis Kelamin

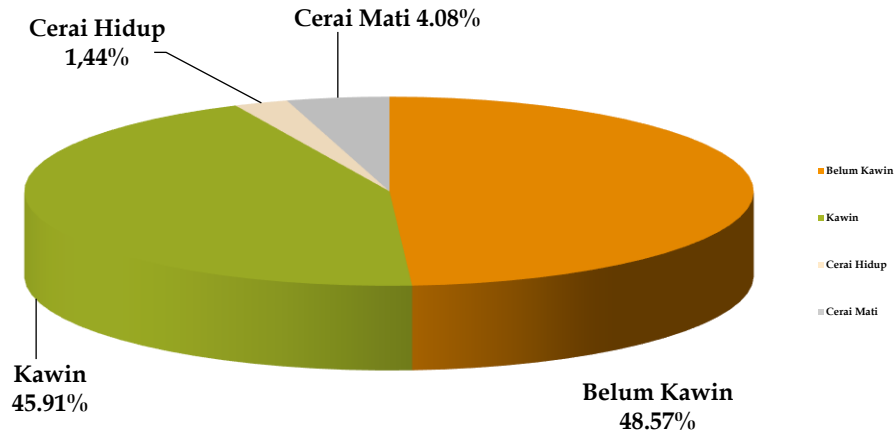


Tabel 6.
Jumlah Penduduk Berdasarkan Status Perkawinan dan Jenis Kelamin

Status perkawinan	Laki-laki		Perempuan		Jumlah	
	N	%	n	%	N	%
Belum Kawin	39.502	53,01	33.015	44,96	72.517	49,01
Kawin	32.358	43,42	32.822	44,69	65.180	44,05
Cerai Hidup	1.351	1,81	2.200	3,00	3.551	2,40
Cerai Mati	1.313	1,76	5.402	7,36	6.715	4,54
Jumlah	74.524	100	73.439	100	147.963	100

Sumber : DKB Semester I 2024. Diolah

Grafik Jumlah Penduduk Berdasarkan Status Perkawinan



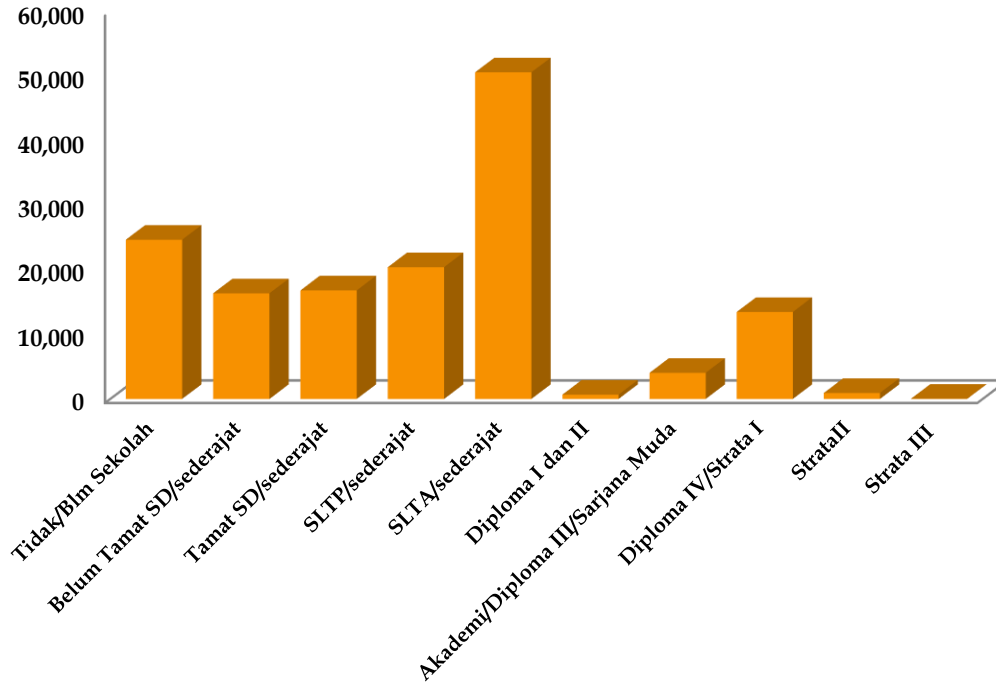
BUKL

Tabel 7.
Jumlah Penduduk Berdasarkan Tingkat Pendidikan

No	Pendidikan	Laki-laki		Perempuan		Jumlah	
		n	%	n	%	n	%
1	Tidak/Blm Sekolah	13.015	17,46	11.641	15,85	24.656	16,66
2	Belum Tamat SD/ sederajat	8.554	11,48	7.804	10,63	16.358	11,06
3	Tamat SD/ sederajat	8.707	11,68	8.107	11,04	16.814	11,36
4	SLTP/ sederajat	10.583	14,20	9.822	13,37	20.405	13,79
5	SLTA/ sederajat	26.118	35,05	24.464	33,31	50.582	34,19
6	Diploma I dan II	158	0,21	512	0,70	670	0,45
7	Akademi/ Diploma III/ Sarjana Muda	1.497	2,01	2.552	3,47	4.049	2,74
8	Diploma IV/ Strata I	5.426	7,28	8.044	10,95	13.470	9,10
9	Strata II	453	0,61	477	0,65	930	0,63
10	Strata III	13	0,02	16	0,02	29	0,02
	JUMLAH	74.524	100	73.439	100	147.963	100

Sumber : DKB Semester I 2024. Diolah

Grafik Jumlah Penduduk Menurut Tingkat Pendidikan



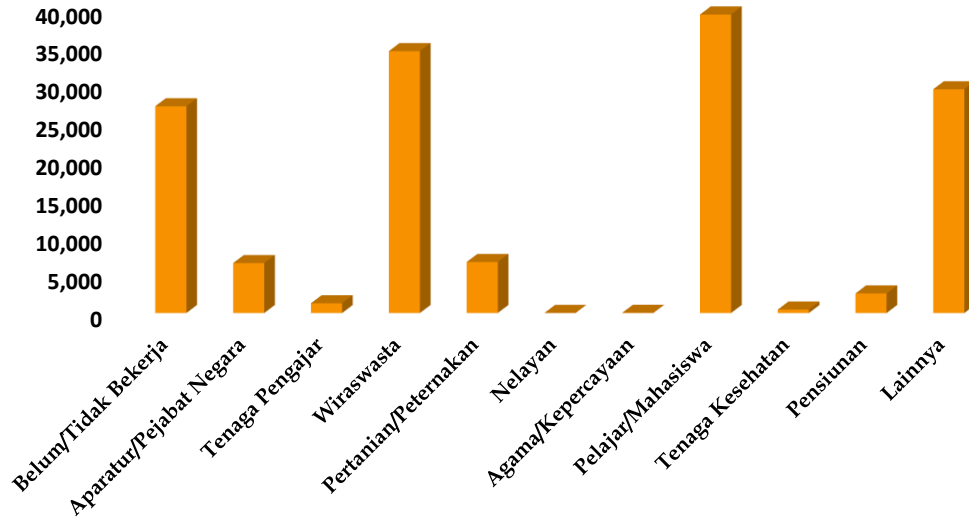
BU,

Tabel 8.
Jumlah Penduduk Berdasarkan Pekerjaan

No	Jenis Pekerjaan	Laki-laki		Perempuan		Total	
		n	%	n	%	n	%
1	Belum/Tidak Bekerja	14.600	19,59	12.601	17,16	27.201	18,38
2	Aparatur/Pejabat Negara	3.396	4,56	3.171	4,32	6.567	4,44
3	Tenaga Pengajar	293	0,39	986	1,34	1.279	0,86
4	Wiraswasta	28.097	37,70	6.355	8,65	34.452	23,28
5	Pertanian/Peternakan	6.332	8,50	372	0,51	6.704	4,53
6	Nelayan	14	0,02	1	0,00	15	0,01
7	Agama dan Kepercayaan	30	0,04	0	0,00	30	0,02
8	Pelajar/Mahasiswa	20.317	27,26	18.950	25,80	39.267	26,54
9	Tenaga Kesehatan	74	0,10	373	0,51	447	0,30
10	Pensiunan	1.369	1,84	1.199	1,63	2.568	1,74
11	Lainnya	2	0,00	29.431	40,08	29.433	19,89
	Jumlah	74.524	100	73.439	100	147.963	100

Sumber : DKB Semester I 2024. Diolah

Grafik Jumlah Penduduk Menurut Pekerjaan

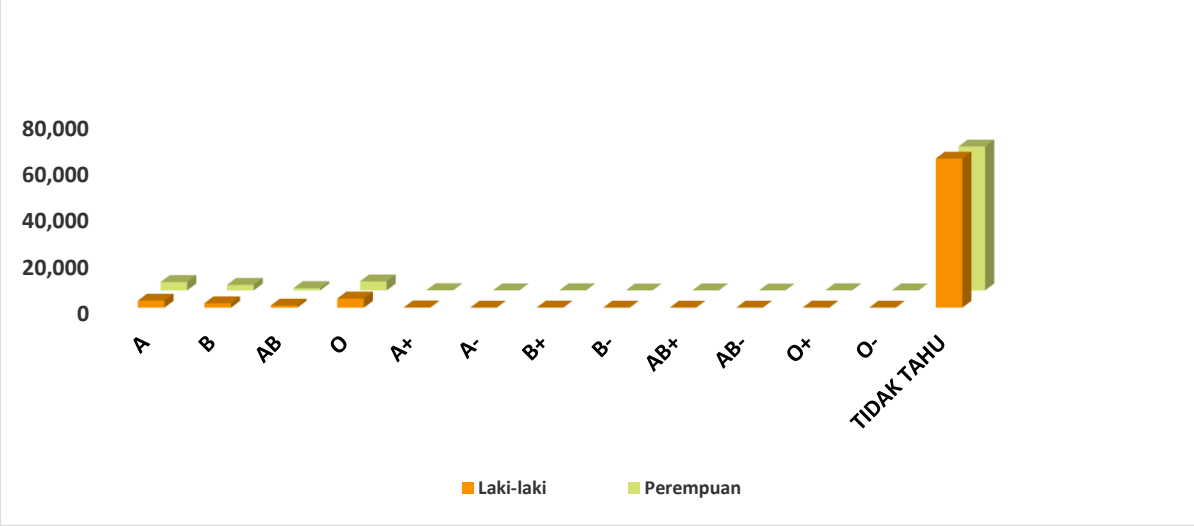


Tabel 9.
Jumlah Penduduk Berdasarkan Jenis Golongan Darah

No	Jenis Golongan Darah	Laki-laki		Perempuan		Jumlah	
		n	%	n	%	n	%
1	A	3.049	4,09	3.633	4,95	6.682	4,52
2	B	1.904	2,55	2.415	3,29	4.319	2,92
3	AB	930	1,25	1.003	1,37	1.933	1,31
4	O	3.960	5,31	3.907	5,32	7.867	5,32
5	A+	105	0,14	123	0,17	228	0,15
6	A-	7	0,01	10	0,01	17	0,01
7	B+	80	0,11	82	0,11	162	0,11
8	B-	3	0,00	4	0,01	7	0,00
9	AB+	37	0,05	32	0,04	69	0,05
10	AB-	8	0,01	2	0,00	10	0,01
11	O+	60	0,08	65	0,09	125	0,08
12	O-	31	0,04	28	0,04	59	0,04
13	Tidak tahu	64.350	86,35	62.135	84,61	126.485	85,48
	Jumlah	74.524	100	73.439	100	147.963	100

Sumber : DKB Semester I 2024. Diolah

Grafik Jumlah Penduduk berdasarkan Golongan Darah

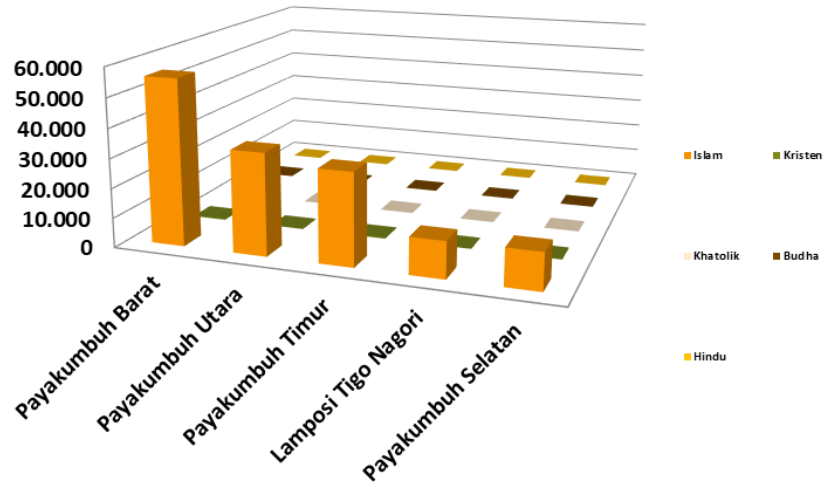


Tabel 10.
Jumlah Penduduk Berdasarkan Agama dan Kecamatan

No	Kecamatan	Islam		Kristen		Khatolik		Hindu		Budha		Jumlah	
		n	%	n	%	n	%	n	%	n	%	n	%
1	Payakumbuh Barat	56.026	38,28	326	38,76	474	71,60	5	83	85	85,86	56.916	38,47
2	Payakumbuh Utara	34.370	23,48	87	10,34	70	10,57	0	0	11	11,11	34.538	23,34
3	Payakumbuh Timur	31.061	21,22	283	33,65	106	16,01	1	17	1	1,01	31.452	21,26
4	Lamposi Tigo Nagori	12.365	8,45	8	0,95	4	0,60	0	0	1	1,01	12.378	8,37
5	Payakumbuh Selatan	12.533	8,56	137	16,29	8	1,21	0	0	1	1,01	12.679	8,57
	JUMLAH	146.355	100	841	100	662	100	6	100	99	100	147.963	100

Sumber : DKB Semester I 2024. Diolah

Grafik Jumlah Penduduk Berdasarkan Agama dan Kecamatan

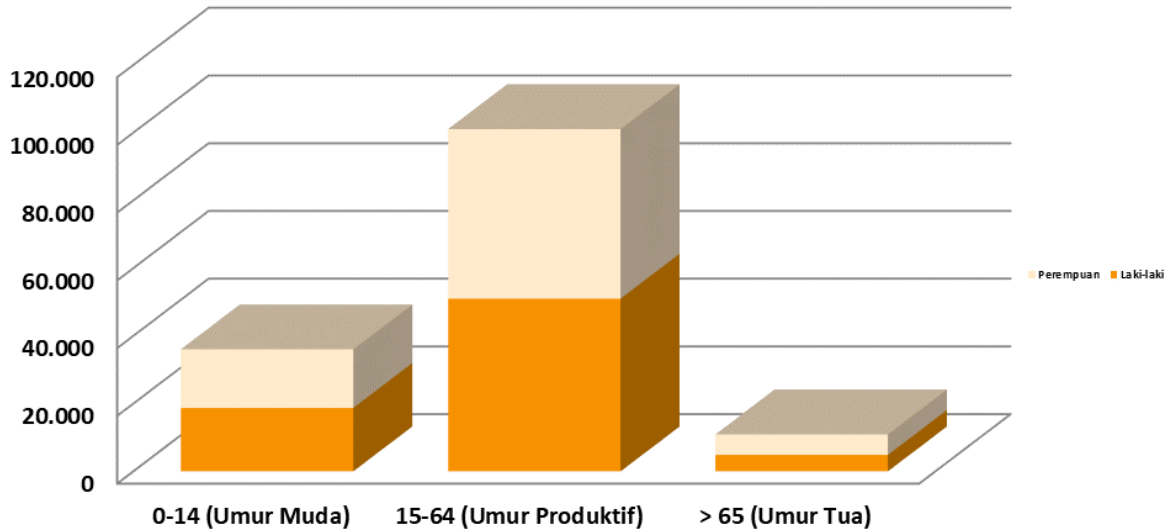


Tabel 11.
Jumlah Penduduk Menurut Umur Muda, Umur Produktif dan Umur Tua

No	Struktur Umur	Laki-Laki		Perempuan		Jumlah	
		n	%	n	%	n	%
1	0-14 (Umur Muda)	18.708	25,10	17.304	23,56	36.012	24,34
2	15-64 (Umur Produktif)	50.978	68,40	50.078	68,19	101.056	68,30
3	> 65 (Umur Tua)	4.838	6,49	6.057	8,25	10.895	7,36
	Jumlah	74.524	100	73.439	100	147.963	100

Sumber : DKB Semester I 2024. Diolah

Grafik Jumlah Penduduk Menurut Umur Muda, Umur Produktif dan Umur Tua



Tabel 12.
Jumlah Penduduk Menurut Hubungan Keluarga

No	Status	Laki-laki		Perempuan		Jumlah	
		n	%	n	%	n	%
1	Kepala Keluarga	36.064	48,39	8.932	12,16	44.996	30,41
2	Suami	0	0,00	0	0,00	0	0,00
3	Istri	0	0,00	31.289	42,61	31.289	21,15
4	Anak	37.248	49,98	31.789	43,29	69.037	46,66
5	Menantu	2	0,00	3	0,00	5	0,00
6	Cucu	236	0,32	183	0,25	419	0,28
7	Orang Tua	20	0,03	212	0,29	232	0,16
8	Mertua	68	0,09	457	0,62	525	0,35
9	Famili Lain	472	0,63	287	0,39	759	0,51
10	Pembantu	0	0,00	0	0,00	0	0,00
11	Lainnya	414	0,56	287	0,39	701	0,47
	Jumlah	74.524	100	73.439	100	147.963	100

Sumber : DKB Semester I 2024. Diolah

Tabel 13.
Rasio Jenis Kelamin Menurut Kelompok Umur

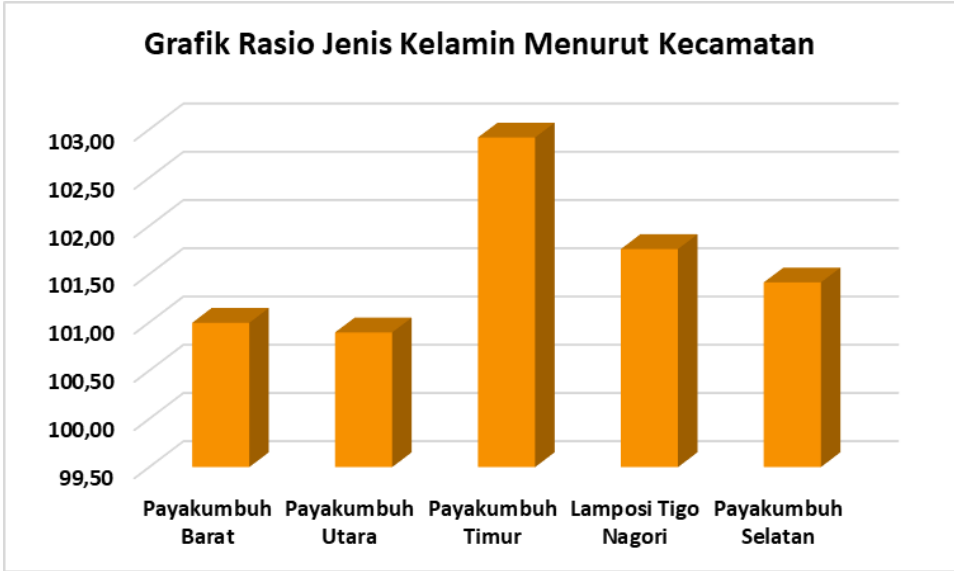
Kelompok Umur	Jenis Kelamin			Rasio Jenis Kelamin
	Lk	Pr	Lk+Pr	
00-04	5.176	4.851	10.027	106,70
05-09	6.643	6.035	12.678	110,07
10-14	6.889	6.418	13.307	107,34
15-19	6.955	6.503	13.458	106,95
20-24	6.573	6.304	12.877	104,27
25-29	6.077	5.897	11.974	103,05
30-34	5.169	5.005	10.174	103,28
35-39	4.867	4.985	9.852	97,63
40-44	5.468	5.353	10.821	102,15
45-49	5.105	4.914	10.019	103,89
50-54	4.401	4.235	8.636	103,92
55-59	3.449	3.749	7.198	92,00
60-64	2.914	3.133	6.047	93,01
65-69	2.347	2.586	4.933	90,76
70-74	1.412	1.596	3.008	88,47
>75	1.079	1.875	2.954	57,55
Jumlah	74.524	73.439	147.963	101,48

Sumber : DKB Semester I 2024. Diolah

Tabel 14.
Rasio Jenis Kelamin Menurut Kecamatan

Kecamatan	Jenis Kelamin		Sex Ratio
	Laki-laki	Perempuan	
Payakumbuh Barat	28.599	28.317	101,00
Payakumbuh Utara	17.346	17.192	100,90
Payakumbuh Timur	15.952	15.500	102,92
Lamposi Tigo Nagori	6.243	6.135	101,76
Payakumbuh Selatan	6.384	6.295	101,41
Jumlah	74.524	73.439	101,48

Sumber : DKB Semester I 2024. Diolah



Tabel 15.
Rasio Anak dan Perempuan Menurut Kecamatan (Child Woman Ratio-CWR)

Kecamatan	Jumlah Penduduk usia 0-4 tahun	Jumlah Perempuan umur 15-49 tahun	CWR
Payakumbuh Barat	3.822	15.069	25,36
Payakumbuh Utara	2.320	9.051	25,63
Payakumbuh Timur	2.109	8.215	25,67
Lamposi Tigo Nagori	958	3.252	29,46
Payakumbuh Selatan	818	3.374	24,24
Jumlah	10.027	38.961	25,74

Sumber : DKB Semester I 2024. Diolah

Tabel 16.
Rasio Ketergantungan Menurut Umur Muda, Umur Produktif dan Umur Tua

No	Struktur Umur	Jenis Kelamin		Jumlah		Dependency Ratio
		Laki-laki	Perempuan	N	%	
1	0-14 (Umur Muda)	18.708	17.304	36.012	24,34	35,64
2	15-64 (Umur Produktif)	50.978	50.078	101.056	68,30	100
3	> 65 (Umur Tua)	4.838	6.057	10.895	7,36	10,78
	Jumlah	74.524	73.439	147.963	100,00	

Sumber : DKB Semester I 2024. Diolah

Tabel 17.
Jumlah Penduduk Yang Tidak/Belum Sekolah Dan Tidak Tamat SD

Umur	Tidak/Belum Sekolah				Tidak Tamat SD			
	Lk	Pr	Lk+Pr	%	Lk	Pr	Lk+Pr	%
7	1.168	1.129	2.297	28,54	115	90	205	1,50
8	1.014	917	1.931	24,00	304	278	582	4,25
9	796	702	1.498	18,62	542	489	1.031	7,53
10	579	505	1.084	13,47	806	798	1.604	11,72
11	310	275	585	7,27	1.080	1.024	2.104	15,37
12	153	138	291	3,62	1.145	1.092	2.237	16,34
13	97	80	177	2,20	1.182	1.120	2.302	16,81
14	62	44	106	1,32	1.092	959	2.051	14,98
15	38	40	78	0,97	842	733	1.575	11,50
Jumlah	4.217	3.830	8.047	100	7.108	6.583	13.691	100

Sumber : DKB Semester I 2024. Diolah

Tabel 18.
Komposisi Penduduk Menurut Perkawinan dan Kecamatan

Jenis Kelamin dan Kecamatan	Status perkawinan								Jumlah
	Belum kawin		Kawin		Ceraai Hidup		Cerati Mati		
	n	%	n	%	n	%	n	%	
Laki-Laki									
Payakumbuh Barat	15.426	39,05	12.136	37,51	546	40,41	491	37,40	28.599
Payakumbuh Utara	9.165	23,20	7.562	23,37	310	22,95	309	23,53	17.346
Payakumbuh Timur	8.324	21,07	7.032	21,73	285	21,10	311	23,69	15.952
Lamposi Tigo Nagori	3.301	8,36	2.745	8,48	100	7,40	97	7,39	6.243
Payakumbuh Selatan	3.286	8,32	2.883	8,91	110	8,14	105	8,00	6.384
Jumlah	39.502	100	32.358	100	1.351	100	1.313	100	74.524
Perempuan									
Payakumbuh Barat	12.914	39,12	12.340	37,60	941	42,77	2.122	39,28	28.317
Payakumbuh Utara	7.870	23,84	7.635	23,26	464	21,09	1.223	22,64	17.192
Payakumbuh Timur	6.633	20,09	7.169	21,84	482	21,91	1.216	22,51	15.500
Lamposi Tigo Nagori	2.815	8,53	2.768	8,43	139	6,32	413	7,65	6.135
Payakumbuh Selatan	2.783	8,43	2.910	8,87	174	7,91	428	7,92	6.295
Jumlah	33.015	100	32.822	100	2.200	100	5.402	100	73.439

Sumber : DKB Semester I 2024. Diolah

BUKU DATA AGREGAT KEPENDUDUKAN SEMESTER I TAHUN 2024

Tabel 19.
Komposisi Status Perkawinan Menurut Kelompok Umur

Kelompok Umur	Belum Kawin		Kawin		Cerai Hidup		Cerai Mati		Total	
	n	%	n	%	n	%	n	%	n	%
00-04	10.027	13,83	0	0,00	0	0,00	0	0,00	10.027	6,78
05-09	12.678	17,48	0	0,00	0	0,00	0	0,00	12.678	8,57
10-14	13.307	18,35	0	0,00	0	0,00	0	0,00	13.307	8,99
15-19	13.436	18,53	21	0,03	1	0,03	0	0,00	13.458	9,10
20-24	11.706	16,14	1.150	1,76	19	0,54	2	0,03	12.877	8,70
25-29	6.412	8,84	5.425	8,32	129	3,63	8	0,12	11.974	8,09
30-34	2.065	2,85	7.840	12,03	243	6,84	26	0,39	10.174	6,88
35-39	1.018	1,40	8.374	12,85	389	10,95	71	1,06	9.852	6,66
40-44	692	0,95	9.343	14,33	588	16,56	198	2,95	10.821	7,31
45-49	439	0,61	8.724	13,38	573	16,14	283	4,21	10.019	6,77
50-54	276	0,38	7.324	11,24	516	14,53	520	7,74	8.636	5,84
55-59	184	0,25	5.883	9,03	435	12,25	696	10,36	7.198	4,86
60-64	123	0,17	4.669	7,16	296	8,34	959	14,28	6.047	4,09
65-69	70	0,10	3.506	5,38	203	5,72	1.154	17,19	4.933	3,33
70-74	46	0,06	1.794	2,75	103	2,90	1.065	15,86	3.008	2,03
>75	38	0,05	1.127	1,73	56	1,58	1.733	25,81	2.954	2,00
Jumlah	72.517	100	65.180	100	3.551	100	6.715	100	147.963	100

Sumber : DKB Semester I 2024. Diolah

Tabel 20.

Jumlah Kepala Keluarga dan Rata-Rata Anggota Keluarga Menurut Kecamatan

Kecamatan	Jumlah Penduduk		Jumlah KK		Rata-Rata anggota Keluarga
	n	%	n	%	
Payakumbuh Barat	56.916	38,47	17.207	38,24	3,31
Payakumbuh Utara	34.538	23,34	10.310	22,91	3,35
Payakumbuh Timur	31.452	21,26	9.942	22,10	3,16
Lamposi Tigo Nagori	12.378	8,37	3.678	8,17	3,37
Payakumbuh Selatan	12.679	8,57	3.859	8,58	3,29
Jumlah	147.963	100	44.996	100	3,29

Sumber : DKB Semester I 2024. Diolah

Tabel 21.
Jumlah Kepala Keluarga Menurut Kecamatan dan Jenis Kelamin

Kecamatan	Laki-laki		Perempuan		Jumlah	
	n	%	n	%	n	%
Payakumbuh Barat	13.557	37,59	3.650	40,86	17.207	38,24
Payakumbuh Utara	8.378	23,23	1.932	21,63	10.310	22,91
Payakumbuh Timur	7.943	22,02	1.999	22,38	9.942	22,10
Lamposi Tigo Nagori	3.012	8,35	666	7,46	3.678	8,17
Payakumbuh Selatan	3.174	8,80	685	7,67	3.859	8,58
Jumlah	36.064	80,15	8.932	19,85	44.996	100

Sumber : DKB Semester I 2024. Diolah

Tabel 22.
Komposisi Kepala Keluarga Menurut Kelompok Umur dan Jenis Kelamin

Kelompok Umur	Laki laki		Perempuan		Jumlah	
	n	%	n	%	n	%
00-04	0	0,00	0	0,00	0	0,00
05-09	0	0,00	0	0,00	0	0,00
10-14	0	0,00	0	0,00	0	0,00
15-19	17	0,05	23	0,26	40	0,09
20-24	495	1,37	152	1,70	647	1,44
25-29	2.425	6,72	249	2,79	2.674	5,94
30-34	3.802	10,54	302	3,38	4.104	9,12
35-39	4.213	11,68	434	4,86	4.647	10,33
40-44	5.026	13,94	694	7,77	5.720	12,71
45-49	4.871	13,51	823	9,21	5.694	12,65
50-54	4.280	11,87	938	10,50	5.218	11,60
55-59	3.366	9,33	1.056	11,82	4.422	9,83
60-64	2.856	7,92	1.076	12,05	3.932	8,74
65-69	2.310	6,41	1.108	12,40	3.418	7,60
70-74	1.384	3,84	870	9,74	2.254	5,01
>75	1.019	2,83	1.207	13,51	2.226	4,95
Jumlah	36.064	100	8.932	100	44.996	100

Sumber : DKB Semester I 2024. Diolah

Tabel 23.

Jumlah Kepala Keluarga Menurut Status Perkawinan

Status Perkawinan	Laki_laki		Perempuan		L + P	
	n	%	n	%	N	%
Belum Kawin	1.296	3,59	613	6,86	1.909	4,24
Kawin	32.277	89,50	1.433	16,04	33.710	74,92
Cerai Hidup	1.267	3,51	2.116	23,69	3.383	7,52
Cerai Mati	1.224	3,39	4.770	53,40	5.994	13,32
Jumlah	36.064	100	8.932	100	44.996	100

Sumber : DKB Semester I 2024. Diolah

Tabel 24.

Jumlah Kepala Keluarga Menurut Kelompok Umur dan Status Perkawinan

Kelompok Umur	Status Perkawinan								Jumlah	
	Belum Kawin		Kawin		Ceraai Hidup		Ceraai Mati		n	%
	n	%	n	%	n	%	n	%		
00-04	0	0,00	0	0,00	0	0,00	0	0,00	-	0,00
05-09	0	0,00	0	0,00	0	0,00	0	0,00	-	0,00
10-14	0	0,00	0	0,00	0	0,00	0	0,00	-	0,00
15-19	34	1,78	5	0,01	1	0,03	0	0,00	40	0,09
20-24	277	14,51	349	1,04	19	0,56	2	0,03	647	1,44
25-29	403	21,11	2.142	6,35	122	3,61	7	0,12	2.674	5,94
30-34	214	11,21	3.632	10,77	232	6,86	26	0,43	4.104	9,12
35-39	192	10,06	4.015	11,91	370	10,94	70	1,17	4.647	10,33
40-44	193	10,11	4.763	14,13	567	16,76	197	3,29	5.720	12,71
45-49	157	8,22	4.698	13,94	559	16,52	280	4,67	5.694	12,65
50-54	142	7,44	4.062	12,05	498	14,72	516	8,61	5.218	11,60
55-59	100	5,24	3.222	9,56	415	12,27	685	11,43	4.422	9,83
60-64	82	4,30	2.660	7,89	283	8,37	907	15,13	3.932	8,74
65-69	51	2,67	2.120	6,29	185	5,47	1.062	17,72	3.418	7,60
70-74	38	1,99	1.196	3,55	88	2,60	932	15,55	2.254	5,01
>=75	26	1,36	846	2,51	44	1,30	1.310	21,86	2.226	4,95
Jumlah	1.909	100	33.710	100	3.383	100	5.994	100	44.996	100

Sumber : DKB Semester I 2024. Diolah

Tabel 25.
Jumlah Kepala Keluarga Menurut Pendidikan

Pendidikan	laki-laki		Perempuan		L + P	
	n	%	n	%	n	%
Tidak/Blm Sekolah	481	1,33	182	2,04	663	1,47
Belum Tamat SD/ sederajat	222	0,62	102	1,14	324	0,72
Tamat SD/ sederajat	7.434	20,61	2.895	32,41	10.329	22,96
SLTP/ sederajat	5.625	15,60	1.559	17,45	7.184	15,97
SLTA/ sederajat	15.759	43,70	2.974	33,30	18.733	41,63
Diploma I dan II	147	0,41	125	1,40	272	0,60
Akademi/ Diploma III/ Sarjana Muda	1.290	3,58	295	3,30	1.585	3,52
Diploma IV/ Strata I	4.663	12,93	752	8,42	5.415	12,03
Strata II	431	1,20	44	0,49	475	1,06
Strata III	12	0,03	4	0,04	16	0,04
Jumlah	36.064	100	8.932	100	44.996	100

Sumber : DKB Semester I 2024. Diolah

Tabel 26.
Jumlah Kepala Keluarga Menurut Pekerjaan

Pendidikan	Laki-laki		Perempuan		L + P	
	n	%	n	%	n	%
Belum/Tidak Bekerja	333	0,92	177	1,98	510	1,13
Aparatur Pejabat Negara	3.244	9,00	349	3,91	3.593	7,99
Tenaga Pengajar	283	0,78	111	1,24	394	0,88
Wiraswasta	24.549	68,07	1.185	13,27	25.734	57,19
Pertanian/Peternakan	6.042	16,75	198	2,22	6.240	13,87
Nelayan	12	0,03	1	0,01	13	0,03
Agama dan Kepercayaan	28	0,08	0	0,00	28	0,06
Pelajar/Mahasiswa	149	0,41	112	1,25	261	0,58
Tenaga Kesehatan	67	0,19	25	0,28	92	0,20
Pensiunan	1.356	3,76	483	5,41	1.839	4,09
Lainnya	1	0,00	6.291	70,43	6.292	13,98
Jumlah	36.064	80,15	8.932	19,85	44.996	100

Sumber : DKB Semester I 2024. Diolah

Tabel 27.
Jumlah KK dan Penduduk di Kelurahan di Kecamatan Payakumbuh Barat

Kelurahan	Jumlah Penduduk			Jumlah Kepala Keluarga		
	Laki2	Perempuan	Total	Laki2	Perempuan	Total
Pakan Sinayan	989	982	1.971	464	120	584
Kubu Gadang	1.379	1.384	2.763	665	167	832
Bulakan Balai Kandih	2.147	2.131	4.278	1.056	261	1.317
Payolansek	2.517	2.382	4.899	1.170	237	1.407
Talang	1.692	1.627	3.319	786	163	949
Padang Tinggi Piliang	2.091	2.093	4.184	963	297	1.260
Koto Tengah	1.291	1.313	2.604	633	115	748
Subarang Batuang	1.134	1.064	2.198	534	78	612
Parik Rantang	2.651	2.551	5.202	1.238	429	1.667
Parak Batuang	491	493	984	223	101	324
Nunang Daya Bangun	1.820	1.862	3.682	865	292	1.157
Labuah Basilang	1.004	1.014	2.018	492	173	665
Ibuah	2.558	2.553	5.111	1.200	333	1.533
Tanjung Pauh	2.027	2.017	4.044	929	240	1.169
Tanjung Gadang Sungai Pinago	1.919	1.891	3.810	935	227	1.162
Padangtongah Balai Nan Duo	1.385	1.478	2.863	671	233	904
Padang Data Tanah Mati	1.504	1.482	2.986	733	184	917
JUMLAH	28,599	28.317	56.916	13.557	3.650	17.207

Sumber : DKB Semester I 2024. Diolah

Tabel 28.
Jumlah Penduduk dan Jumlah KK di Kelurahan di Kecamatan Payakumbuh Utara

Kelurahan	Jumlah Penduduk			Jumlah Kepala Keluarga		
	Laki2	Perempuan	Total	Laki2	Perempuan	Total
Napar	1.530	1.510	3.040	731	190	921
Ompang Tanah Sirah	1.649	1.684	3.333	829	152	981
Taratak Padang Kampuang	934	929	1.863	452	78	530
Tigo Koto Dibaruah	2.361	2.327	4.688	1.128	242	1.370
Tigo Koto Diateh	2.835	2.785	5.620	1.345	246	1.591
Ikua Koto Dibalai	1.912	1.807	3.719	931	207	1.138
Balai Tongah Koto	1.425	1.473	2.898	699	190	889
Kapalo Koto Dibalali	1.926	1.977	3.903	926	280	1.206
Koto Kociak Kubu Tapak Rajo	2.774	2.700	5.474	1.337	347	1.684
Jumlah	17.346	17.192	34.538	8.378	1.932	10.310

Sumber : DKB Semester I 2024. Diolah

Tabel 29.
Jumlah KK dan Penduduk di Kelurahan di Kecamatan Payakumbuh Timur

Kelurahan	Jumlah Penduduk			Jumlah Kepala Keluarga		
	Laki2	Perempuan	Total	Laki2	Perempuan	Total
Balai Jaring	1.254	1.184	2.438	606	138	744
Padang Alai Bodi	1.251	1.184	2.435	627	141	768
Padang Tengah Payobadar	2.041	1.996	4.037	990	262	1.252
Sicincin	1.842	1.794	3.636	894	216	1.110
Padang Tiakar	2.314	2.311	4.625	1.171	325	1.496
Payobasung	1.330	1.326	2.656	691	178	869
Koto Panjang	1.314	1.273	2.587	646	197	843
Koto Baru	1.047	1.027	2.074	521	135	656
Tiakar	3.559	3.405	6.964	1.797	407	2.204
Jumlah	15.952	15.500	31.452	7.943	1.999	9.942

Sumber : DKB Semester I 2024. Diolah

Tabel 30.

Jumlah KK dan Penduduk di Kelurahan di Kecamatan LATINA

Kelurahan	Jumlah Penduduk			Jumlah Kepala Keluarga		
	Laki2	Perempuan	Total	Laki2	Perempuan	Total
Sungai Durian	1.411	1.452	2.863	703	162	865
Parit Muko Aia	853	801	1.654	395	95	490
Parambahan	646	651	1.297	314	85	399
Padang Sikabu	1.046	982	2.028	494	86	580
Koto Panjang Padang	1.033	1.031	2.064	513	116	629
Koto Panjang Dalam	1.254	1.218	2.472	593	122	715
JUMLAH	6.243	6.135	12.378	3.012	666	3.678

Sumber : DKB Semester I 2024. Diolah

Tabel 31.
Jumlah KK dan Penduduk di Kelurahan di Kecamatan Payakumbuh Selatan

Kelurahan	Jumlah Penduduk			Jumlah Kepala Keluarga		
	Laki2	Perempuan	Total	Laki2	Perempuan	Total
Padang Karambia	801	790	1.591	400	90	490
Koto Tuo Limo Kampuang	643	629	1.272	319	74	393
Limbukan	1.546	1.522	3.068	762	166	928
Balai Panjang	1.013	1.020	2.033	503	101	604
Kapalo Koto Ampangan	917	835	1.752	451	110	561
Sawah padang Aua Kuniang	1.464	1.499	2.963	739	144	883
JUMLAH	6.384	6.295	12.679	3.174	685	3.859

Sumber : DKB Semester I 2024. Diolah

Tabel 32.
Jumlah dan Poporsi Tenaga Kerja Menurut Kecamatan dan Jenis Kelamin

Kecamatan	Jenis Kelamin				Jumlah	
	Laki-laki		Perempuan			
	n	%	n	%	n	%
Payakumbuh Barat	19.474	38,20	19.387	38,71	38.861	38,45
Payakumbuh Utara	11.949	23,44	11.669	23,30	23.618	23,37
Payakumbuh Timur	10.952	21,48	10.567	21,10	21.519	21,29
Lamposi Tigo Nagori	4.145	8,13	4.089	8,17	8.234	8,15
Payakumbuh Selatan	4.458	8,74	4.366	8,72	8.824	8,73
Jumlah	50.978	100	50.078	100	101.056	100

Sumber : DKB Semester I 2024. Diolah

Tabel 33.
Jumlah dan Proporsi Tenaga Kerja Menurut Kelompok Umur dan Jenis Kelamin

Kelompok Umur	Jenis Kelamin				Jumlah	
	Laki-laki		Perempuan		n	%
	n	%	n	%		
15-19	6.955	13,64	6.503	12,99	13.458	13,32
20-24	6.573	12,89	6.304	12,59	12.877	12,74
25-29	6.077	11,92	5.897	11,78	11.974	11,85
30-34	5.169	10,14	5.005	9,99	10.174	10,07
35-39	4.867	9,55	4.985	9,95	9.852	9,75
40-44	5.468	10,73	5.353	10,69	10.821	10,71
45-49	5.105	10,01	4.914	9,81	10.019	9,91
50-54	4.401	8,63	4.235	8,46	8.636	8,55
55-59	3.449	6,77	3.749	7,49	7.198	7,12
60-64	2.914	5,72	3.133	6,26	6.047	5,98
Jumlah	50.978	100	50.078	100	101.056	100

Sumber : DKB Semester I 2024. Diolah

Tabel 34.
Jumlah dan Proporsi Angkatan Kerja Menurut Kecamatan dan Jenis Kelamin

Kecamatan	Jenis Kelamin				Jumlah	
	Laki-laki		Perempuan			
	n	%	n	%	n	%
Payakumbuh Barat	13.082	37,85	4.405	41,14	17.487	38,63
Payakumbuh Utara	8.039	23,26	2.577	24,07	10.616	23,45
Payakumbuh Timur	7.490	21,67	2.276	21,26	9.766	21,57
Lamposi Tigo Nagori	2.908	8,41	635	5,93	3.543	7,83
Payakumbuh Selatan	3.045	8,81	814	7,60	3.859	8,52
Jumlah	34.564	100	10.707	100	45.271	100

Sumber : DKB Semester I 2024. Diolah

Tabel 35.

Jumlah dan Proporsi Angkatan Kerja Menurut Kelompok Umur dan Jenis Kelamin

Kelompok Umur	Jenis Kelamin				Jumlah	
	Laki-laki		Perempuan		n	%
	n	%	n	%		
15-19	51	0,15	12	0,11	63	0,14
20-24	963	2,79	284	2,65	1.247	2,75
25-29	3.571	10,33	1.516	14,16	5.087	11,24
30-34	4.593	13,29	1.818	16,98	6.411	14,16
35-39	4.669	13,51	1.645	15,36	6.314	13,95
40-44	5.348	15,47	1.445	13,50	6.793	15,01
45-49	5.045	14,60	1.134	10,59	6.179	13,65
50-54	4.362	12,62	1.027	9,59	5.389	11,90
55-59	3.371	9,75	1.036	9,68	4.407	9,73
60-64	2.591	7,50	790	7,38	3.381	7,47
Jumlah	34.564	100	10.707	100	45.271	100

Sumber : DKB Semester I 2024. Diolah

Tabel 36.
Jumlah Wajib KTP el dan Capaian Perekaman KTP el

Kecamatan	Wajib KTP el			Capaian Perekaman KTP el			
	L	P	Jml	L	P	Jml	%
Payakumbuh Barat	20.128	20.573	40.701	19.761	20.273	40.034	98,36
Payakumbuh Utara	12.318	12.394	24.712	12.076	12.188	24.264	98,19
Payakumbuh Timur	11.523	11.510	23.033	11.311	11.346	22.657	98,37
Lamposi Tigo Nagori	4.318	4.341	8.659	4.222	4.261	8.483	97,97
Payakumbuh Selatan	4.611	4.637	9.248	4.501	4.557	9.058	97,95
Jumlah	52.898	53.455	106.353	51.871	52.625	104.496	98,25

Sumber : DKB Semester I 2024. Diolah

Tabel 37.
Jumlah Wajib KTP el dan Capaian Kepemilikan KTP el

Kecamatan	Wajib KTP el			Kepemilikan KTP el			
	L	P	Jml	L	P	Jml	%
Payakumbuh Barat	20.128	20.573	40.701	19.692	20.182	39.874	97,97
Payakumbuh Utara	12.318	12.394	24.712	12.032	12.142	24.174	97,82
Payakumbuh Timur	11.523	11.510	23.033	11.265	11.296	22.561	97,95
Lamposi Tigo Nagori	4.318	4.341	8.659	4.211	4.249	8.460	97,70
Payakumbuh Selatan	4.611	4.637	9.248	4.493	4.544	9.037	97,72
Jumlah	52.898	53.455	106.353	51.693	52.413	104.106	97,89

Sumber : DKB Semester I 2024. Diolah

Tabel 38.
Jumlah dan Kepemilikan Kartu Keluarga per Kecamatan

No	Kecamatan	Jumlah Kepala Keluarga	Kepemilikan	%
1	Payakumbuh Barat	17.207	17.153	99,69
2	Payakumbuh Utara	10.310	10.271	99,62
3	Payakumbuh Timur	9.942	9.897	99,55
4	Lamposi Tigo Nagori	3.678	3.668	99,73
5	Payakumbuh Selatan	3.859	3.845	99,64
	Jumlah	44.996	44.834	99,64

Sumber : DKB Semester I 2024. Diolah

Tabel 39
Jumlah dan Kepemilikan Akta Kelahiran Anak Usia 0-17 tahun

No	Kecamatan	Anak 0-17 tahun	Kepemilikan	%
1	Payakumbuh Barat	17.224	17.050	98,99
2	Payakumbuh Utara	10.444	10.371	99,30
3	Payakumbuh Timur	8.975	8.854	98,65
4	Lamposi Tigo Nagori	3.934	3.914	99,49
5	Payakumbuh Selatan	3.660	3.636	99,34
	Jumlah	44.237	43.825	99,07

Sumber : DKB Semester I 2024. Diolah

Tabel 40
Jumlah dan Kepemilikan Akta Kelahiran

No	Kecamatan	Jml Penduduk	Kepemilikan	%
1	Payakumbuh Barat	56.916	31.467	55,29
2	Payakumbuh Utara	34.538	19.348	56,02
3	Payakumbuh Timur	31.452	17.604	55,97
4	Lamposi Tigo Nagori	12.378	7.023	56,74
5	Payakumbuh Selatan	12.679	6.970	54,97
	Jumlah	147.963	82.412	55,70

Sumber : DKB Semester I 2024. Diolah

Tabel 41.
Jumlah dan Kepemilikan Akta Perkawinan

No	Kecamatan	Jml Status Kawin (jiwa)	Kepemilikan Akta Perkawinan	%
1	Payakumbuh Barat	24.475	22.027	90,00
2	Payakumbuh Utara	15.197	13.915	91,56
3	Payakumbuh Timur	14.199	12.621	88,89
4	Lamposi Tigo Nagori	5.513	5.004	90,77
5	Payakumbuh Selatan	5.792	5.307	91,63
	Jumlah	65.176	58.874	90,33

Sumber : DKB Semester I 2024. Diolah.

Tabel 42.
Jumlah dan Kepemilikan Akta Perceraian

No	Kecamatan	Jml Status Cerai Hidup (jiwa)	Kepemilikan Akta Perceraian	%
1	Payakumbuh Barat	1.487	1100	73,97
2	Payakumbuh Utara	774	551	71,19
3	Payakumbuh Timur	767	538	70,14
4	Lamposi Tigo Nagori	239	174	72,80
5	Payakumbuh Selatan	284	208	73,24
	Jumlah	3.551	2.571	72,40

Sumber : DKB Semester I 2024. Diolah

Tabel 43
Jumlah dan Kepemilikan Kartu Identitas Anak

No	Kecamatan	Anak 0-17 tahun	Kepemilikan	%
1	Payakumbuh Barat	16.215	8.008	49,39
2	Payakumbuh Utara	9.826	4.812	48,97
3	Payakumbuh Timur	8.419	4.450	52,86
4	Lamposi Tigo Nagori	3.719	2.150	57,81
5	Payakumbuh Selatan	3.431	1.950	56,83
	Jumlah	41.610	21.370	51,36

Sumber : DKB Semester I 2024. Diolah

Tabel 44
Jumlah dan Kepemilikan Akta Kematian

Kecamatan	Jumlah Penduduk Meninggal	Jumlah Penduduk Meninggal Yang diterbitkan Akta Kematian	%
Payakumbuh Barat	177	177	100
Payakumbuh Utara	104	104	100
Payakumbuh Timur	112	112	100
Lamposi Tigo Nagori	51	51	100
Payakumbuh Selatan	52	52	100
Jumlah	496	496	100

Sumber : DKB Semester I 2024. Diolah

Tabel 45.

Migrasi Masuk Ke Kota Payakumbuh

Kecamatan	Migrasi Masuk Dalam Sumbar	Migrasi Masuk Luar Sumbar	Jumlah
Payakumbuh Barat	443	239	682
Payakumbuh Utara	247	129	376
Payakumbuh Timur	266	178	444
Lamposi Tigo Nagori	59	40	99
Payakumbuh Selatan	76	60	136
Jumlah	1.091	646	1.737

Sumber : DKB Semester I 2024. Diolah

Tabel 46.
Migrasi Keluar dari Kota Payakumbuh

Kecamatan	Migrasi Keluar Dalam Sumbar	Migrasi Keluar Sumbar	Jumlah
Payakumbuh Barat	320	307	627
Payakumbuh Utara	166	163	329
Payakumbuh Timur	185	216	401
Lamposi Tigo Nagori	74	47	121
Payakumbuh Selatan	88	69	157
Jumlah	833	802	1.635

Sumber : DKB Semester I 2024. Diolah

Tabel 47
Tabel Migrasi Kota Payakumbuh

Kecamatan	Migrasi Masuk dalam Sumbar	Migrasi Masuk luar Sumbar	Migrasi Keluar dalam Sumbar	Migrasi Keluar Sumbar
Payakumbuh Barat	443	239	320	307
Payakumbuh Utara	247	129	166	163
Payakumbuh Timur	266	178	185	216
Lamposi Tigo Nagori	59	40	74	47
Payakumbuh Selatan	76	60	88	69
Jumlah	1.091	646	833	802

Sumber : DKB Semester I 2024. Diolah

Tabel 48
Jumlah penduduk Menurut Usia pendidikan

No	Usia Sekolah	Laki-Laki	Perempuan	Jumlah
1	04 - 05 tahun	2.609	2.489	5.098
2	06 tahun	1.378	1.176	2.554
3	07 - 12 tahun	8.028	7.453	15.481
4	13 - 15 tahun	4.282	3.917	8.199
5	16 - 18 tahun	4.161	3.905	8.066
6	19 - 22 tahun	5.147	5057	10.204
	JUMLAH	25.605	23.997	49.602

Sumber : DKB Semester I 2024, Diolah

Tabel 49
Jumlah Penyandang Disabilitas

Jenis Kecacatan	Jenis Kelamin				Jumlah	
	Laki-laki		Perempuan			
	n	%	n	%	n	%
Cacat Fisik	16	5,50	9	4,79	25	5,22
Cacat Netra/Buta	7	2,41	5	2,66	12	2,51
Cacat Rungu/Wicara	24	8,25	27	14,36	51	10,65
Cacat Mental/Jiwa	235	80,76	146	77,66	381	79,54
Cacat Fisik dan Mental	5	1,72	0	0,00	5	1,04
Cacat Lainnya	4	1,37	1	0,53	5	1,04
Jumlah	291	100,00	188	100,00	479	100,00

Sumber : DKB Semester I 2024. Diolah

PENUTUP

Data agregat kependudukan semester I 2024 berisi data agregat kependudukan secara demografis, karakteristik social dan kepemilikan dokumen kependudukan pada kondisi 30 Juni 2024. Buku Data Agregat Kependudukan Kota Payakumbuh Semester I Tahun 2024 ini diharapkan dapat digunakan dalam hal pelayanan publik, perencanaan pembangunan, alokasi anggaran, pembangunan demokrasi, penegakan hukum dan pencegahan criminal.

Data yang valid dan akurat juga tergantung pada karakter dan perilaku masyarakat sendiri sehingga diharapkan masyarakat yang melakukan registrasi pada Dinas Kependudukan dan Pencatatan Sipil Kota Payakumbuh mengisi datanya dengan benar dan lengkap serta tidak terlambat melakukan registrasi apabila terjadi peristiwa penting seperti kelahiran, kematian, perkawinan, perceraian, pindah dan datang.

Kami menyadari bahwa Buku Data Agregat Kependudukan Kota Payakumbuh ini masih belum sempurna sehingga kritik dan saran untuk perbaikan laporan kependudukan mendatang, baik dari pengguna data maupun pemerhati masalah kependudukan sangat kami harapkan.

BUKU DATA AGREGAT KEPENDUDUKAN SEMESTER I TAHUN 2024

