



PEMERINTAH KABUPATEN LIMA PULUH KOTA  
DINAS KEPENDUDUKAN DAN PENCATATAN SIPIL



# BUKU AGREGAT KEPENDUDUKAN

SEMESTER I TAHUN 2025



BIDANG INFORMASI ADMINISTRASI  
KEPENDUDUKAN  
2025



## DAFTAR ISI

<b>DAFTAR ISI</b> .....	i-viii
<b>BAB I AGREGAT KEPENDUDUKAN KABUPATEN</b> .....	1
Tabel 1.1. Jumlah Penduduk Berdasarkan Jenis Kelamin dan Jumlah Nagari Menurut Kecamatan .....	1
Tabel 1.2. Jumlah Penduduk, Luas Wilayah dan Kepadatan Penduduk Menurut Kecamatan .....	2
Tabel 1.3. Jumlah Penduduk dan Rasio Jenis Kelamin Menurut Kecamatan .....	3
Tabel 1.4. Jumlah Penduduk Menurut Kelompok Umur dan Jenis Kelamin .....	4
Tabel 1.5. Jumlah Penduduk Menurut Agama dan Jenis Kelamin .....	5
Tabel 1.6. Jumlah Penduduk menurut Status Perkawinan dan Jenis Kelamin .....	6
Tabel 1.7. Jumlah Penduduk Menurut Pendidikan yang Ditamatkan dan Jenis Kelamin .....	7
Tabel 1.8. Jumlah Penduduk Menurut Jenis Pekerjaan dan Jenis Kelamin .....	8
Tabel 1.9. Jumlah Penduduk Menurut Golongan Darah dan Jenis Kelamin .....	9
Tabel 1.10. Jumlah Penduduk Menurut Usia Pendidikan dan Jenis Kelamin .....	10
Tabel 1.11. Jumlah Penduduk Berdasarkan Kelompok Umur Menurut Kecamatan .....	11
Tabel 1.12. Jumlah Penduduk Berdasarkan Agama Menurut Kecamatan .....	12
Tabel 1.13. Jumlah Penduduk Berdasarkan Status Perkawinan Menurut Kecamatan .....	13
Tabel 1.14. Jumlah Penduduk Berdasarkan Pendidikan yang Ditamatkan Menurut Kecamatan .....	14
Tabel 1.15. Jumlah Penduduk Berdasarkan Jenis Pekerjaan Menurut Kecamatan .....	15
Tabel 1.16. Jumlah Penduduk Berdasarkan Golongan Darah Menurut Kecamatan .....	16
Tabel 1.17. Jumlah Penduduk Berdasarkan Usia Pendidikan Menurut Kecamatan .....	17

Tabel 1.18.	Jumlah Penduduk, Wajib KTP, Persentase Wajib KTP Terhadap Penduduk, Perekaman KTP-el dan Persentase Perekaman KTP-el Terhadap Wajib KTP Menurut Kecamatan .....	18
Tabel 1.19.	Jumlah Anak Umur 0-17 Tahun dan Kepemilikan Akta Kelahiran Anak Umur 0 - 17 Tahun Menurut Kecamatan .....	19
Tabel 1.20.	Jumlah Kepala Keluarga Berdasarkan Jenis Kelamin Menurut Kecamatan .....	20
Tabel 1.21.	Jumlah Penduduk, Kepala Keluarga dan Rata-Rata Anggota Keluarga Menurut Kecamatan .....	21
Tabel 1.22.	Jumlah Penduduk Wajib KIA dan Kepemilikan KIA Menurut Kecamatan .....	22
Grafik 1	Jumlah Penduduk Kabupaten Lima Puluh Kota .....	23
Grafik 2	Jumlah Penduduk Kabupaten Lima Puluh Kota Menurut Jenis Kelamin .....	24
Grafik 3	Jumlah Penduduk Kabupaten Lima Kota Menurut Kelompok Umur dan Jenis Kelamin .....	25
Grafik 4	Kepadatan Penduduk Kabupaten Lima Puluh Kota .....	26
Grafik 5	Jumlah Penduduk Kabupaten Lima Puluh Kota Menurut Agama .....	27
Grafik 6	Jumlah Penduduk Kabupaten Lima Puluh Kota Menurut Status Perkawinan .....	28
Grafik 7	Jumlah Penduduk Kabupaten Lima Puluh Kota Menurut Pendidikan Yang Ditamatkan .....	29
Grafik 8	Jumlah Penduduk Kabupaten Lima Puluh Kota Menurut Jenis Pekerjaan .....	30
Grafik 9	Jumlah Penduduk Kabupaten Lima Puluh Kota Menurut Golongan Darah .....	31
Grafik 10	Jumlah Penduduk Kabupaten Lima Puluh Kota Menurut Usia Pendidikan .....	32
Grafik 11	Jumlah Wajib KTP-el dan Perekaman KTP-el Kabupaten Lima Puluh Kota .....	33
Grafik 12	Jumlah Kepemilikan Akta Kelahiran Anak Umur 0-17 Tahun Kabupaten Lima Puluh Kota .....	34
Grafik 13	Persentase Kepemilikan Akta Kelahiran Anak Umur 0-17 Tahun Kabupaten Lima Puluh Kota .....	35
Grafik 14	Jumlah Wajib KIA dan Kepemilikan KIA Kabupaten Lima Puluh Kota .....	36
Grafik 15	Persentase Kepemilikan KIA Kabupaten Lima Puluh Kota .....	37

<b>BAB II</b>	<b>AGREGAT KEPENDUDUKAN KECAMATAN .....</b>	<b>38</b>
<b>2.1.</b>	<b>KECAMATAN SULIKI .....</b>	<b>38</b>
	Tabel 2.1.1. Jumlah Penduduk Menurut Kelompok Umur dan Jenis Kelamin .....	38
	Tabel 2.1.2. Jumlah Penduduk Menurut Agama dan Jenis Kelamin.....	39
	Tabel 2.1.3. Jumlah Penduduk menurut Status Perkawinan dan Jenis Kelamin .....	40
	Tabel 2.1.4. Jumlah Penduduk Menurut Pendidikan yang Ditamatkan dan Jenis Kelamin .....	41
	Tabel 2.1.5. Jumlah Penduduk Menurut Jenis Pekerjaan dan Jenis Kelamin .....	42
	Tabel 2.1.6. Jumlah Penduduk Menurut Golongan Darah dan Jenis Kelamin.....	43
	Tabel 2.1.7. Jumlah Penduduk Menurut Usia Pendidikan dan Jenis Kelamin.....	44
<b>2.2.</b>	<b>KECAMATAN GUGUAK .....</b>	<b>45</b>
	Tabel 2.2.1. Jumlah Penduduk Menurut Kelompok Umur dan Jenis Kelamin .....	45
	Tabel 2.2.2. Jumlah Penduduk Menurut Agama dan Jenis Kelamin.....	46
	Tabel 2.2.3. Jumlah Penduduk menurut Status Perkawinan dan Jenis Kelamin .....	47
	Tabel 2.2.4. Jumlah Penduduk Menurut Pendidikan yang Ditamatkan dan Jenis Kelamin .....	48
	Tabel 2.2.5. Jumlah Penduduk Menurut Jenis Pekerjaan dan Jenis Kelamin .....	49
	Tabel 2.2.6. Jumlah Penduduk Menurut Golongan Darah dan Jenis Kelamin.....	50
	Tabel 2.2.7. Jumlah Penduduk Menurut Usia Pendidikan dan Jenis Kelamin.....	51
<b>2.3.</b>	<b>KECAMATAN PAYAKUMBUH .....</b>	<b>52</b>
	Tabel 2.3.1. Jumlah Penduduk Menurut Kelompok Umur dan Jenis Kelamin .....	52
	Tabel 2.3.2. Jumlah Penduduk Menurut Agama dan Jenis Kelamin.....	53
	Tabel 2.3.3. Jumlah Penduduk menurut Status Perkawinan dan Jenis Kelamin .....	54

Tabel 2.3.4.	Jumlah Penduduk Menurut Pendidikan yang Ditamatkan dan Jenis Kelamin .....	55
Tabel 2.3.5.	Jumlah Penduduk Menurut Jenis Pekerjaan dan Jenis Kelamin .....	56
Tabel 2.3.6.	Jumlah Penduduk Menurut Golongan Darah dan Jenis Kelamin.....	57
Tabel 2.3.7.	Jumlah Penduduk Menurut Usia Pendidikan dan Jenis Kelamin.....	58
<b>2.4.</b>	<b>KECAMATAN LUAK .....</b>	<b>59</b>
Tabel 2.4.1.	Jumlah Penduduk Menurut Kelompok Umur dan Jenis Kelamin .....	59
Tabel 2.4.2.	Jumlah Penduduk Menurut Agama dan Jenis Kelamin.....	60
Tabel 2.4.3.	Jumlah Penduduk menurut Status Perkawinan dan Jenis Kelamin .....	61
Tabel 2.4.4.	Jumlah Penduduk Menurut Pendidikan yang Ditamatkan dan Jenis Kelamin .....	62
Tabel 2.4.5.	Jumlah Penduduk Menurut Jenis Pekerjaan dan Jenis Kelamin .....	63
Tabel 2.4.6.	Jumlah Penduduk Menurut Golongan Darah dan Jenis Kelamin.....	64
Tabel 2.4.7.	Jumlah Penduduk Menurut Usia Pendidikan dan Jenis Kelamin.....	65
<b>2.5.</b>	<b>KECAMATAN HARAU .....</b>	<b>66</b>
Tabel 2.5.1.	Jumlah Penduduk Menurut Kelompok Umur dan Jenis Kelamin .....	66
Tabel 2.5.2.	Jumlah Penduduk Menurut Agama dan Jenis Kelamin.....	67
Tabel 2.5.3.	Jumlah Penduduk menurut Status Perkawinan dan Jenis Kelamin .....	68
Tabel 2.5.4.	Jumlah Penduduk Menurut Pendidikan yang Ditamatkan dan Jenis Kelamin .....	69
Tabel 2.5.5.	Jumlah Penduduk Menurut Jenis Pekerjaan dan Jenis Kelamin .....	70
Tabel 2.5.6.	Jumlah Penduduk Menurut Golongan Darah dan Jenis Kelamin.....	71
Tabel 2.5.7.	Jumlah Penduduk Menurut Usia Pendidikan dan Jenis Kelamin.....	72

<b>2.6. KECAMATAN PANGKALAN KOTO BARU .....</b>	<b>73</b>
Tabel 2.6.1. Jumlah Penduduk Menurut Kelompok Umur dan Jenis Kelamin .....	73
Tabel 2.6.2. Jumlah Penduduk Menurut Agama dan Jenis Kelamin.....	74
Tabel 2.6.3. Jumlah Penduduk menurut Status Perkawinan dan Jenis Kelamin .....	75
Tabel 2.6.4. Jumlah Penduduk Menurut Pendidikan yang Ditamatkan dan Jenis Kelamin .....	76
Tabel 2.6.5. Jumlah Penduduk Menurut Jenis Pekerjaan dan Jenis Kelamin .....	77
Tabel 2.6.6. Jumlah Penduduk Menurut Golongan Darah dan Jenis Kelamin.....	78
Tabel 2.6.7. Jumlah Penduduk Menurut Usia Pendidikan dan Jenis Kelamin.....	79
<b>2.7. KECAMATAN KAPUR IX .....</b>	<b>80</b>
Tabel 2.7.1. Jumlah Penduduk Menurut Kelompok Umur dan Jenis Kelamin .....	80
Tabel 2.7.2. Jumlah Penduduk Menurut Agama dan Jenis Kelamin.....	81
Tabel 2.7.3. Jumlah Penduduk menurut Status Perkawinan dan Jenis Kelamin .....	82
Tabel 2.7.4. Jumlah Penduduk Menurut Pendidikan yang Ditamatkan dan Jenis Kelamin .....	83
Tabel 2.7.5. Jumlah Penduduk Menurut Jenis Pekerjaan dan Jenis Kelamin .....	84
Tabel 2.7.6. Jumlah Penduduk Menurut Golongan Darah dan Jenis Kelamin.....	85
Tabel 2.7.7. Jumlah Penduduk Menurut Usia Pendidikan dan Jenis Kelamin.....	86
<b>2.8. KECAMATAN GUNUANG OMEH .....</b>	<b>87</b>
Tabel 2.8.1. Jumlah Penduduk Menurut Kelompok Umur dan Jenis Kelamin .....	87
Tabel 2.8.2. Jumlah Penduduk Menurut Agama dan Jenis Kelamin.....	88
Tabel 2.8.3. Jumlah Penduduk menurut Status Perkawinan dan Jenis Kelamin .....	89
Tabel 2.8.4. Jumlah Penduduk Menurut Pendidikan yang Ditamatkan dan Jenis Kelamin .....	90

Tabel 2.8.5.	Jumlah Penduduk Menurut Jenis Pekerjaan dan Jenis Kelamin .....	91
Tabel 2.8.6.	Jumlah Penduduk Menurut Golongan Darah dan Jenis Kelamin.....	92
Tabel 2.8.7.	Jumlah Penduduk Menurut Usia Pendidikan dan Jenis Kelamin.....	93
<b>2.9.</b>	<b>KECAMATAN LAREH SAGO HALABAN .....</b>	<b>94</b>
Tabel 2.9.1.	Jumlah Penduduk Menurut Kelompok Umur dan Jenis Kelamin .....	94
Tabel 2.9.2.	Jumlah Penduduk Menurut Agama dan Jenis Kelamin.....	95
Tabel 2.9.3.	Jumlah Penduduk menurut Status Perkawinan dan Jenis Kelamin .....	96
Tabel 2.9.4.	Jumlah Penduduk Menurut Pendidikan yang Ditamatkan dan Jenis Kelamin .....	97
Tabel 2.9.5.	Jumlah Penduduk Menurut Jenis Pekerjaan dan Jenis Kelamin .....	98
Tabel 2.9.6.	Jumlah Penduduk Menurut Golongan Darah dan Jenis Kelamin.....	99
Tabel 2.9.7.	Jumlah Penduduk Menurut Usia Pendidikan dan Jenis Kelamin.....	100
<b>2.10.</b>	<b>KECAMATAN SITUJUAH LIMO NAGARI .....</b>	<b>101</b>
Tabel 2.10.1.	Jumlah Penduduk Menurut Kelompok Umur dan Jenis Kelamin .....	101
Tabel 2.10.2.	Jumlah Penduduk Menurut Agama dan Jenis Kelamin.....	102
Tabel 2.10.3.	Jumlah Penduduk menurut Status Perkawinan dan Jenis Kelamin .....	103
Tabel 2.10.4.	Jumlah Penduduk Menurut Pendidikan yang Ditamatkan dan Jenis Kelamin .....	104
Tabel 2.10.5.	Jumlah Penduduk Menurut Jenis Pekerjaan dan Jenis Kelamin .....	105
Tabel 2.10.6.	Jumlah Penduduk Menurut Golongan Darah dan Jenis Kelamin.....	106
Tabel 2.10.7.	Jumlah Penduduk Menurut Usia Pendidikan dan Jenis Kelamin.....	107

<b>2.11. KECAMATAN MUNGKA .....</b>	<b>108</b>
Tabel 2.11.1. Jumlah Penduduk Menurut Kelompok Umur dan Jenis Kelamin .....	108
Tabel 2.11.2. Jumlah Penduduk Menurut Agama dan Jenis Kelamin.....	109
Tabel 2.11.3. Jumlah Penduduk menurut Status Perkawinan dan Jenis Kelamin .....	110
Tabel 2.11.4. Jumlah Penduduk Menurut Pendidikan yang Ditamatkan dan Jenis Kelamin .....	111
Tabel 2.11.5. Jumlah Penduduk Menurut Jenis Pekerjaan dan Jenis Kelamin .....	112
Tabel 2.11.6. Jumlah Penduduk Menurut Golongan Darah dan Jenis Kelamin.....	113
Tabel 2.11.7. Jumlah Penduduk Menurut Usia Pendidikan dan Jenis Kelamin.....	114
<b>2.12. KECAMATAN BUKIK BARISAN .....</b>	<b>115</b>
Tabel 2.12.1. Jumlah Penduduk Menurut Kelompok Umur dan Jenis Kelamin .....	115
Tabel 2.12.2. Jumlah Penduduk Menurut Agama dan Jenis Kelamin.....	116
Tabel 2.12.3. Jumlah Penduduk menurut Status Perkawinan dan Jenis Kelamin .....	117
Tabel 2.12.4. Jumlah Penduduk Menurut Pendidikan yang Ditamatkan dan Jenis Kelamin .....	118
Tabel 2.12.5. Jumlah Penduduk Menurut Jenis Pekerjaan dan Jenis Kelamin .....	119
Tabel 2.12.6. Jumlah Penduduk Menurut Golongan Darah dan Jenis Kelamin.....	120
Tabel 2.12.7. Jumlah Penduduk Menurut Usia Pendidikan dan Jenis Kelamin.....	121
<b>2.13. KECAMATAN AKABILURU .....</b>	<b>122</b>
Tabel 2.13.1. Jumlah Penduduk Menurut Kelompok Umur dan Jenis Kelamin .....	122
Tabel 2.13.2. Jumlah Penduduk Menurut Agama dan Jenis Kelamin.....	123
Tabel 2.13.3. Jumlah Penduduk menurut Status Perkawinan dan Jenis Kelamin .....	124
Tabel 2.13.4. Jumlah Penduduk Menurut Pendidikan yang Ditamatkan dan Jenis Kelamin .....	125

Tabel 2.13.5. Jumlah Penduduk Menurut Jenis Pekerjaan dan Jenis Kelamin .....	126
Tabel 2.13.6. Jumlah Penduduk Menurut Golongan Darah dan Jenis Kelamin.....	127
Tabel 2.13.7. Jumlah Penduduk Menurut Usia Pendidikan dan Jenis Kelamin.....	128
<b>BAB III AGREGAT KEPENDUDUKAN NAGARI .....</b>	<b>129</b>
Tabel 3.1. Jumlah Penduduk Berdasarkan Jenis Kelamin Menurut Nagari .....	129
Tabel 3.2. Jumlah Penduduk, Luas Wilayah dan Kepadatan Penduduk Menurut Nagari .....	134
Tabel 3.3. Jumlah Penduduk dan Rasio Jenis Kelamin Menurut Nagari .....	139
Tabel 3.4. Jumlah Penduduk Berdasarkan Kelompok Umur Menurut Nagari .....	144
Tabel 3.5. Jumlah Penduduk Berdasarkan Agama Menurut Nagari .....	147
Tabel 3.6. Jumlah Penduduk Berdasarkan Status Perkawinan Menurut Nagari .....	151
Tabel 3.7. Jumlah Penduduk Berdasarkan Pendidikan yang Ditamatkan Menurut Nagari .....	156
Tabel 3.8. Jumlah Penduduk Berdasarkan Jenis Pekerjaan Menurut Nagari .....	160
Tabel 3.9. Jumlah Penduduk Berdasarkan Golongan Darah Menurut Nagari .....	163
Tabel 3.10. Jumlah Penduduk Berdasarkan Usia Pendidikan Menurut Nagari .....	167
Tabel 3.11. Jumlah Penduduk, Wajib KTP, Persentase Wajib KTP Terhadap Penduduk, Perekaman KTP-el, Persentase Perekaman KTP-el Terhadap Wajib KTP dan Kepemilikan KTP-el Menurut Nagari .....	172
Tabel 3.12. Jumlah Anak Umur 0-17 Tahun dan Kepemilikan Akta Kelahiran Anak Umur 0 - 17 Tahun Menurut Nagari ..	176
Tabel 3.13. Jumlah Kepala Keluarga Berdasarkan Jenis Kelamin Menurut Nagari .....	182
Tabel 3.14. Jumlah Penduduk, Kepala Keluarga dan Rata-Rata Anggota Keluarga Menurut Nagari .....	187
Tabel 3.15. Jumlah Penduduk Wajib KIA dan Kepemilikan KIA Menurut Nagari .....	192

# **BAB I**

## **AGREGAT KEPENDUDUKAN KABUPATEN**

**BAB I**  
**AGREGAT KEPENDUDUKAN KABUPATEN**

**Tabel 1.1. Jumlah Penduduk Berdasarkan Jenis Kelamin dan Jumlah Nagari  
Menurut Kecamatan**

Kabupaten : Lima Puluh Kota  
Semester : I (satu)  
Tahun : 2025

NO	KODE WILAYAH	KECAMATAN	JENIS KELAMIN				JUMLAH		JUMLAH NAGARI
			LAKI-LAKI		PEREMPUAN		n (JIWA)	%	
			n (JIWA)	%	n (JIWA)	%			
1	2	3	4	5	6	7	8	9	10
1	13.07.01	SULIKI	7.620	3,78	7.854	3,88	15.474	3,83	6
2	13.07.02	GUGUAK	18.458	9,14	18.964	9,36	37.422	9,25	5
3	13.07.03	PAYAKUMBUH	19.682	9,75	19.675	9,71	39.357	9,73	7
4	13.07.04	LUAK	14.810	7,34	15.282	7,54	30.092	7,44	4
5	13.07.05	HARAU	29.485	14,61	29.083	14,36	58.568	14,48	11
6	13.07.06	PANGKALAN KOTO BARU	15.550	7,70	15.024	7,42	30.574	7,56	6
7	13.07.07	KAPUR IX	14.877	7,37	14.590	7,20	29.467	7,29	7
8	13.07.08	GUNUANG OMEH	7.357	3,64	7.370	3,64	14.727	3,64	3
9	13.07.09	LAREH SAGO HALABAN	20.512	10,16	20.615	10,18	41.127	10,17	8
10	13.07.10	SITUJUAH LIMO NAGARI	12.114	6,00	12.229	6,04	24.343	6,02	5
11	13.07.11	MUNGKA	14.147	7,01	14.354	7,09	28.501	7,05	5
12	13.07.12	BUKIK BARISAN	11.979	5,93	12.208	6,03	24.187	5,98	5
13	13.07.13	AKABILURU	15.262	7,56	15.323	7,56	30.585	7,56	7
		<b>KABUPATEN LIMA PULUH KOTA</b>	<b>201.853</b>	<b>100,00</b>	<b>202.571</b>	<b>100,00</b>	<b>404.424</b>	<b>100,00</b>	<b>79</b>

Sumber data : Database SIAK yang telah Dikonsolidasikan dan Dibersihkan (DKB) Kementerian Dalam Negeri

**Tabel 1.2. Jumlah Penduduk, Luas Wilayah dan Kepadatan Penduduk  
Menurut Kecamatan**

Kabupaten : Lima Puluh Kota  
Semester : I (satu)  
Tahun : 2025

NO	KODE WILAYAH	KECAMATAN	JUMLAH PENDUDUK	LUAS WILAYAH (km <sup>2</sup> )	KEPADATAN PENDUDUK
1	2	3	4	5	6
1	13.07.01	SULIKI	15.474	136,94	113
2	13.07.02	GUGUAK	37.422	106,20	352
3	13.07.03	PYAKUMBUH	39.357	99,47	396
4	13.07.04	LUAK	30.092	61,68	488
5	13.07.05	HARAU	58.568	416,80	141
6	13.07.06	PANGKALAN KOTO BARU	30.574	712,06	43
7	13.07.07	KAPUR IX	29.467	723,36	41
8	13.07.08	GUNUANG OMEH	14.727	156,54	94
9	13.07.09	LAREH SAGO HALABAN	41.127	394,85	104
10	13.07.10	SITUJUAH LIMO NAGARI	24.343	74,18	328
11	13.07.11	MUNGKA	28.501	83,76	340
12	13.07.12	BUKIK BARISAN	24.187	294,20	82
13	13.07.13	AKABILURU	30.585	94,26	324
		<b>KABUPATEN LIMA PULUH KOTA</b>	<b>404.424</b>	<b>3.354,30</b>	<b>121</b>

Sumber data : Database SIAK yang telah Dikonsolidasikan dan Dibersihkan (DKB) Kementerian Dalam Negeri

**Tabel 1.3. Jumlah Penduduk dan Rasio Jenis Kelamin  
Menurut Kecamatan**

Kabupaten : Lima Puluh Kota  
Semester : I (satu)  
Tahun : 2025

NO	KODE WILAYAH	KECAMATAN	PENDUDUK			RASIO JENIS KELAMIN
			LAKI-LAKI	PEREMPUAN	JUMLAH	
1	2	3	4	5	6	7
1	13.07.01	SULIKI	7.620	7.854	15.474	97
2	13.07.02	GUGUAK	18.458	18.964	37.422	97
3	13.07.03	PAYAKUMBUH	19.682	19.675	39.357	100
4	13.07.04	LUAK	14.810	15.282	30.092	97
5	13.07.05	HARAU	29.485	29.083	58.568	101
6	13.07.06	PANGKALAN KOTO BARU	15.550	15.024	30.574	104
7	13.07.07	KAPUR IX	14.877	14.590	29.467	102
8	13.07.08	GUNUANG OMEH	7.357	7.370	14.727	100
9	13.07.09	LAREH SAGO HALABAN	20.512	20.615	41.127	100
10	13.07.10	SITUJUAH LIMO NAGARI	12.114	12.229	24.343	99
11	13.07.11	MUNGKA	14.147	14.354	28.501	99
12	13.07.12	BUKIK BARISAN	11.979	12.208	24.187	98
13	13.07.13	AKABILURU	15.262	15.323	30.585	100
		<b>KABUPATEN LIMA PULUH KOTA</b>	<b>201.853</b>	<b>202.571</b>	<b>404.424</b>	<b>100</b>

Sumber data : Database SIAK yang telah Dikonsolidasikan dan Dibersihkan (DKB) Kementerian Dalam Negeri

**Tabel 1.4. Jumlah Penduduk Menurut Kelompok Umur dan Jenis Kelamin**

Kabupaten : Lima Puluh Kota  
 Semester : I (satu)  
 Tahun : 2025

NO	KELOMPOK UMUR	JENIS KELAMIN				JUMLAH	
		LAKI-LAKI		PEREMPUAN		n (JIWA)	%
		n (JIWA)	%	n (JIWA)	%		
1	2	3	4	5	6	7	8
1	0-4	11.242	5,57	10.130	5,00	21.372	5,28
2	5-9	15.885	7,87	14.693	7,25	30.578	7,56
3	10-14	17.317	8,58	15.943	7,87	33.260	8,22
4	15-19	18.176	9,00	17.193	8,49	35.369	8,75
5	20-24	18.148	8,99	17.655	8,72	35.803	8,85
6	25-29	17.151	8,50	15.740	7,77	32.891	8,13
7	30-34	13.470	6,67	12.173	6,01	25.643	6,34
8	35-39	11.803	5,85	11.468	5,66	23.271	5,75
9	40-44	13.453	6,66	13.580	6,70	27.033	6,68
10	45-49	14.263	7,07	14.132	6,98	28.395	7,02
11	50-54	13.057	6,47	13.458	6,64	26.515	6,56
12	55-59	10.470	5,19	10.898	5,38	21.368	5,28
13	60-64	8.489	4,21	9.156	4,52	17.645	4,36
14	65-69	7.397	3,66	9.034	4,46	16.431	4,06
15	70-74	5.612	2,78	7.231	3,57	12.843	3,18
16	75+	5.920	2,93	10.087	4,98	16.007	3,96
	<b>KABUPATEN LIMA PULUH KOTA</b>	<b>201.853</b>	<b>100,00</b>	<b>202.571</b>	<b>100,00</b>	<b>404.424</b>	<b>100,00</b>

Sumber data : Database SIAK yang telah Dikonsolidasikan dan Dibersihkan (DKB) Kementerian Dalam Negeri

**Tabel 1.5 Jumlah Penduduk Menurut Agama dan Jenis Kelamin**

Kabupaten : Lima Puluh Kota  
 Semester : I (satu)  
 Tahun : 2025

NO	AGAMA	JENIS KELAMIN				JUMLAH	
		LAKI-LAKI		PEREMPUAN			
		n (JIWA)	%	n (JIWA)	%	n (JIWA)	%
1	2	3	4	5	6	7	8
1	ISLAM	201.336	99,74	202.107	99,77	403.443	99,76
2	KRISTEN	343	0,17	290	0,14	633	0,16
3	KATHOLIK	171	0,08	168	0,08	339	0,08
4	HINDU	-	-	-	-	-	-
5	BUDDHA	2	-	3	-	5	-
6	KHONGHUCU	-	-	-	-	-	-
7	KEPERCAYAAN	1	-	3	-	4	-
	<b>KABUPATEN LIMA PULUH KOTA</b>	<b>201.853</b>	<b>100,00</b>	<b>202.571</b>	<b>100,00</b>	<b>404.424</b>	<b>100,00</b>

Sumber data : Database SIAK yang telah Dikonsolidasikan dan Dibersihkan (DKB) Kementerian Dalam Negeri

**Tabel 1.6. Jumlah Penduduk menurut Status Perkawinan dan Jenis Kelamin**

Kabupaten : Lima Puluh Kota  
 Semester : I (satu)  
 Tahun : 2025

NO	STATUS PERKAWINAN	JENIS KELAMIN				JUMLAH	
		LAKI-LAKI		PEREMPUAN		n (JIWA)	%
		n (JIWA)	%	n (JIWA)	%		
1	2	3	4	5	6	7	8
1	BELUM KAWIN	101.853	50,46	82.282	40,62	184.135	45,53
2	KAWIN	93.488	46,31	96.340	47,56	189.828	46,94
3	CERAI HIDUP	2.664	1,32	4.691	2,32	7.355	1,82
4	CERAI MATI	3.848	1,91	19.258	9,51	23.106	5,71
	<b>KABUPATEN LIMA PULUH KOTA</b>	<b>201.853</b>	<b>100,00</b>	<b>202.571</b>	<b>100,00</b>	<b>404.424</b>	<b>100,00</b>

Sumber data : Database SIAK yang telah Dikonsolidasikan dan Dibersihkan (DKB) Kementerian Dalam Negeri

**Tabel 1.7 Jumlah Penduduk Menurut Pendidikan yang Ditamatkan dan Jenis Kelamin**

Kabupaten : Lima Puluh Kota  
Semester : I (satu)  
Tahun : 2025

NO	PENDIDIKAN YANG DITAMATKAN	JENIS KELAMIN				JUMLAH	
		LAKI-LAKI		PEREMPUAN		n (JIWA)	%
		n (JIWA)	%	n (JIWA)	%		
1	2	3	4	5	6	7	8
1	TIDAK/BLM SEKOLAH	31.207	15,46	28.362	14,00	59.569	14,73
2	BELUM TAMAT SD/SEDERAJAT	65.831	32,61	61.781	30,50	127.612	31,55
3	TAMAT SD/SEDERAJAT	33.887	16,79	31.083	15,34	64.970	16,06
4	SLTP/SEDERAJAT	24.139	11,96	25.073	12,38	49.212	12,17
5	SLTA/SEDERAJAT	36.888	18,27	37.508	18,52	74.396	18,40
6	DIPLOMA I/II	349	0,17	1.028	0,51	1.377	0,34
7	AKADEMI/DIPLOMA III/SARJANA MUDA	2.233	1,11	3.799	1,88	6.032	1,49
8	DIPLOMA IV/STRATA I	6.930	3,43	13.457	6,64	20.387	5,04
9	STRATA-II	376	0,19	468	0,23	844	0,21
10	STRATA-III	13	0,01	12	0,01	25	0,01
	<b>KABUPATEN LIMA PULUH KOTA</b>	<b>201.853</b>	<b>100,00</b>	<b>202.571</b>	<b>100,00</b>	<b>404.424</b>	<b>100,00</b>

Sumber data : Database SIAK yang telah Dikonsolidasikan dan Dibersihkan (DKB) Kementerian Dalam Negeri

**Tabel 1.8. Jumlah Penduduk Menurut Jenis Pekerjaan dan Jenis Kelamin**

Kabupaten : Lima Puluh Kota  
 Semester : I (satu)  
 Tahun : 2025

NO	JENIS PEKERJAAN	JENIS KELAMIN				JUMLAH	
		LAKI-LAKI		PEREMPUAN		n (JIWA)	%
		n (JIWA)	%	n (JIWA)	%		
1	2	3	4	5	6	7	8
1	BELUM/TIDAK BEKERJA	41.358	20,49	34.261	16,91	75.619	18,70
2	APARATUR/PEJABAT NEGARA	3.167	1,57	4.373	2,16	7.540	1,86
3	TENAGA PENGAJAR	392	0,19	1.111	0,55	1.503	0,37
4	WIRASWASTA	49.810	24,68	8.678	4,28	58.488	14,46
5	PERTANIAN/PETERNAKAN	58.279	28,87	4.716	2,33	62.995	15,58
6	NELAYAN	40	0,02	0	0,000	40	0,010
7	AGAMA DAN KEPERCAYAAN	38	0,02	1	0,000	39	0,010
8	PELAJAR/MAHASISWA	47.203	23,38	46.716	23,06	93.919	23,22
9	TENAGA KESEHATAN	62	0,03	366	0,18	428	0,11
10	PENSIUNAN	1.417	0,70	1.253	0,62	2.670	0,66
11	LAINNYA	87	0,04	101.096	49,91	101.183	25,02
	<b>KABUPATEN LIMA PULUH KOTA</b>	<b>201.853</b>	<b>100,00</b>	<b>202.571</b>	<b>100,00</b>	<b>404.424</b>	<b>100,00</b>

Sumber data : Database SIAK yang telah Dikonsolidasikan dan Dibersihkan (DKB) Kementerian Dalam Negeri

**Tabel 1.9. Jumlah Penduduk Menurut Golongan Darah dan Jenis Kelamin**

Kabupaten : Lima Puluh Kota  
 Semester : I (satu)  
 Tahun : 2025

NO	GOLONGAN DARAH	JENIS KELAMIN				JUMLAH	
		LAKI-LAKI		PEREMPUAN		n (JIWA)	%
		n (JIWA)	%	n (JIWA)	%		
1	2	3	4	5	6	7	8
1	A	4.472	2,22	4.534	2,24	9.006	2,23
2	B	3.531	1,75	3.977	1,96	7.508	1,86
3	AB	1.958	0,97	1.780	0,88	3.738	0,92
4	O	8.039	3,98	6.752	3,33	14.791	3,66
5	A+	241	0,12	166	0,08	407	0,10
6	A-	13	0,01	15	0,01	28	0,01
7	B+	159	0,08	145	0,07	304	0,08
8	B-	10	0,00	13	0,01	23	0,01
9	AB+	82	0,04	70	0,03	152	0,04
10	AB-	27	0,01	31	0,02	58	0,01
11	O+	275	0,14	172	0,08	447	0,11
12	O-	233	0,12	205	0,10	438	0,11
13	TIDAK TAHU	182.813	90,57	184.711	91,18	367.524	90,88
	<b>KABUPATEN LIMA PULUH KOTA</b>	<b>201.853</b>	<b>100,00</b>	<b>202.571</b>	<b>100,00</b>	<b>404.424</b>	<b>100,00</b>

Sumber data : Database SIAK yang telah Dikonsolidasikan dan Dibersihkan (DKB) Kementerian Dalam Negeri

**Tabel 1.10. Jumlah Penduduk Menurut Usia Pendidikan dan Jenis Kelamin**

Kabupaten : Lima Puluh Kota  
 Semester : I (satu)  
 Tahun : 2025

NO	USIA PENDIDIKAN	JENIS KELAMIN				JUMLAH	
		LAKI-LAKI		PEREMPUAN		n (JIWA)	%
		n (JIWA)	%	n (JIWA)	%		
1	2	3	4	5	6	7	8
1	04 - 05 TAHUN	6.388	9,79	5.641	9,20	12.029	9,50
2	06 TAHUN	3.201	4,91	2.963	4,83	6.164	4,87
3	07 - 12 TAHUN	19.660	30,13	18.211	29,70	37.871	29,92
4	13 - 15 TAHUN	10.798	16,55	10.079	16,44	20.877	16,49
5	16 - 18 TAHUN	11.047	16,93	10.283	16,77	21.330	16,85
6	19 - 22 TAHUN	14.154	21,69	14.147	23,07	28.301	22,36
	<b>KABUPATEN LIMA PULUH KOTA</b>	<b>65.248</b>	<b>100,00</b>	<b>61.324</b>	<b>100,00</b>	<b>126.572</b>	<b>100,00</b>

Sumber data : Database SIAK yang telah Dikonsolidasikan dan Dibersihkan (DKB) Kementerian Dalam Negeri

**Tabel 1.11. Jumlah Penduduk Berdasarkan Kelompok Umur Menurut Kecamatan**

Kabupaten : Lima Puluh Kota  
Semester : I (satu)  
Tahun : 2025

NO	KODE WILAYAH	KECAMATAN	KELOMPOK UMUR (TAHUN)																JUMLAH
			00-04	05-09	10-14	15-19	20-24	25-29	30-34	35-39	40-44	45-49	50-54	55-59	60-64	65-69	70-74	75+	
1	2	3	4	5	6	7	8	9	10	11	12	13	14	15	16	17	18	19	20
1	13.07.01	SULIKI	775	960	1.191	1.293	1.380	1.252	942	789	921	1.075	1.079	896	720	680	666	855	15.474
2	13.07.02	GUGUAK	1.793	2.543	2.797	3.098	3.392	3.105	2.198	1.968	2.232	2.393	2.507	2.118	1.851	1.775	1.430	2.222	37.422
3	13.07.03	PAYAKUMBUH	2.337	3.178	3.258	3.548	3.585	3.328	2.586	2.309	2.609	2.705	2.465	1.910	1.653	1.387	1.133	1.366	39.357
4	13.07.04	LUAK	1.657	2.267	2.439	2.634	2.560	2.365	1.881	1.600	1.952	2.137	2.137	1.659	1.340	1.206	951	1.307	30.092
5	13.07.05	HARAU	3.368	4.870	5.319	5.377	5.024	4.780	3.736	3.540	4.079	4.203	3.663	3.004	2.378	2.129	1.537	1.561	58.568
6	13.07.06	PANGKALAN KOTO BARU	1.639	2.449	2.695	2.726	2.815	2.598	2.082	1.956	2.158	2.144	1.917	1.522	1.343	1.090	784	656	30.574
7	13.07.07	KAPUR IX	1.604	2.190	2.295	2.521	2.796	2.671	2.134	1.946	2.390	2.201	1.833	1.455	1.144	1.016	658	613	29.467
8	13.07.08	GUNUANG OMEH	689	1.074	1.167	1.286	1.260	1.111	909	806	952	948	1.024	762	682	688	538	831	14.727
9	13.07.09	LAREH SAGO HALABAN	2.033	3.031	3.404	3.508	3.550	3.154	2.395	2.347	2.761	3.038	2.950	2.290	1.781	1.773	1.447	1.665	41.127
10	13.07.10	SITUJUAH LIMO NAGARI	1.196	1.792	2.075	2.170	2.165	1.854	1.468	1.373	1.578	1.673	1.550	1.422	1.159	991	791	1.086	24.343
11	13.07.11	MUNGKA	1.574	2.282	2.417	2.575	2.617	2.380	1.909	1.658	1.841	1.896	1.784	1.448	1.074	1.108	868	1.070	28.501
12	13.07.12	BUKIK BARISAN	1.082	1.650	1.667	1.953	2.016	1.819	1.483	1.293	1.619	1.900	1.726	1.298	1.152	1.205	980	1.344	24.187
13	13.07.13	AKABILURU	1.625	2.292	2.536	2.680	2.643	2.474	1.920	1.686	1.941	2.082	1.880	1.584	1.368	1.383	1.060	1.431	30.585
		<b>KABUPATEN LIMA PULUH KOTA</b>	<b>21.372</b>	<b>30.578</b>	<b>33.260</b>	<b>35.369</b>	<b>35.803</b>	<b>32.891</b>	<b>25.643</b>	<b>23.271</b>	<b>27.033</b>	<b>28.395</b>	<b>26.515</b>	<b>21.368</b>	<b>17.645</b>	<b>16.431</b>	<b>12.843</b>	<b>16.007</b>	<b>404.424</b>

Sumber data : Database SIAK yang telah Dikonsolidasikan dan Dibersihkan (DKB) Kementerian Dalam Negeri

**Tabel 1.12. Jumlah Penduduk Berdasarkan Agama  
Menurut Kecamatan**

Kabupaten : Lima Puluh Kota  
Semester : I (satu)  
Tahun : 2025

NO	KODE WILAYAH	KECAMATAN	AGAMA							JUMLAH
			ISLAM	KRISTEN	KATHOLIK	HINDU	BUDDHA	KHONGHUCU	KEPERCAYAAN	
1	2	3	4	5	6	7	8	9	10	11
1	13.07.01	SULIKI	15.474	-	-	-	-	-	-	15.474
2	13.07.02	GUGUAK	37.419	-	-	-	3	-	-	37.422
3	13.07.03	PAYAKUMBUH	39.348	9	-	-	-	-	-	39.357
4	13.07.04	LUAK	30.074	15	3	-	-	-	-	30.092
5	13.07.05	HARAU	57.726	518	321	-	-	-	3	58.568
6	13.07.06	PANGKALAN KOTO BARU	30.513	59	2	-	-	-	-	30.574
7	13.07.07	KAPUR IX	29.466	1	-	-	-	-	-	29.467
8	13.07.08	GUNUANG OMEH	14.727	-	-	-	-	-	-	14.727
9	13.07.09	LAREH SAGO HALABAN	41.090	23	12	-	2	-	-	41.127
10	13.07.10	SITUJUAH LIMO NAGARI	24.342	-	1	-	-	-	-	24.343
11	13.07.11	MUNGKA	28.497	4	-	-	-	-	-	28.501
12	13.07.12	BUKIK BARISAN	24.183	3	-	-	-	-	1	24.187
13	13.07.13	AKABILURU	30.584	1	-	-	-	-	-	30.585
		<b>KABUPATEN LIMA PULUH KOTA</b>	<b>403.443</b>	<b>633</b>	<b>339</b>	<b>-</b>	<b>5</b>	<b>-</b>	<b>4</b>	<b>404.424</b>

Sumber data : Database SIAK yang telah Dikonsolidasikan dan Dibersihkan (DKB) Kementerian Dalam Negeri

**Tabel 1.13. Jumlah Penduduk Berdasarkan Status Perkawinan  
Menurut Kecamatan**

Kabupaten : Lima Puluh Kota  
Semester : I (satu)  
Tahun : 2025

NO	KODE WILAYAH	KECAMATAN	STATUS PERKAWINAN				JUMLAH
			BELUM KAWIN	KAWIN	CERAI HIDUP	CERAI MATI	
1	2	3	4	5	6	7	8
1	13.07.01	SULIKI	6.707	7.238	390	1.139	15.474
2	13.07.02	GUGUAK	16.821	17.051	911	2.639	37.422
3	13.07.03	PAYAKUMBUH	18.633	17.955	753	2.016	39.357
4	13.07.04	LUAK	13.404	14.274	601	1.813	30.092
5	13.07.05	HARAU	27.579	27.234	1.070	2.685	58.568
6	13.07.06	PANGKALAN KOTO BARU	14.715	13.966	340	1.553	30.574
7	13.07.07	KAPUR IX	13.196	14.752	205	1.314	29.467
8	13.07.08	GUNUANG OMEH	6.473	6.961	252	1.041	14.727
9	13.07.09	LAREH SAGO HALABAN	17.684	20.153	749	2.541	41.127
10	13.07.10	SITUJUAH LIMO NAGARI	11.076	11.410	529	1.328	24.343
11	13.07.11	MUNGKA	13.327	13.158	582	1.434	28.501
12	13.07.12	BUKIK BARISAN	10.103	11.868	429	1.787	24.187
13	13.07.13	AKABILURU	14.417	13.808	544	1.816	30.585
		<b>KABUPATEN LIMA PULUH KOTA</b>	<b>184.135</b>	<b>189.828</b>	<b>7.355</b>	<b>23.106</b>	<b>404.424</b>

Sumber data : Database SIAK yang telah Dikonsolidasikan dan Dibersihkan (DKB) Kementerian Dalam Negeri

**Tabel 1.14. Jumlah Penduduk Berdasarkan Pendidikan yang Ditamatkan  
Menurut Kecamatan**

Kabupaten : Lima Puluh Kota  
Semester : I (satu)  
Tahun : 2025

NO	KODE WILAYAH	KECAMATAN	PENDIDIKAN YANG DITAMATKAN										JUMLAH
			TIDAK/ BELUM SEKOLAH	BELUM TAMAT SD/ SEDERAJAT	TAMAT SD/ SEDERAJAT	SLTP/ SEDERAJAT	SLTA/ SEDERAJAT	DIPLOMA I/II	AKADEMI/ DIPLOMA III/ SARJANA MUDA	DIPLOMA IV/ STRATA I	STRATA-II	STRATA-III	
1	2	3	4	5	6	7	8	9	10	11	12	13	14
1	13.07.01	SULIKI	1.980	4.615	2.651	1.818	3.122	80	240	942	26	-	15.474
2	13.07.02	GUGUAK	5.052	9.362	5.983	4.650	8.247	237	831	2.929	126	5	37.422
3	13.07.03	PAYAKUMBUH	6.178	10.702	6.020	5.248	8.035	125	660	2.287	101	1	39.357
4	13.07.04	LUAK	4.508	9.083	4.238	3.719	6.465	89	478	1.453	58	1	30.092
5	13.07.05	HARAU	9.310	16.326	9.359	6.933	11.568	167	1.297	3.356	245	7	58.568
6	13.07.06	PANGKALAN KOTO BARU	4.663	9.944	5.898	3.476	5.189	52	257	1.072	22	1	30.574
7	13.07.07	KAPUR IX	4.442	10.368	5.084	3.662	4.067	104	323	1.380	37	-	29.467
8	13.07.08	GUNUANG OMEH	2.059	5.929	2.408	1.479	2.100	48	112	582	10	-	14.727
9	13.07.09	LAREH SAGO HALABAN	5.795	14.709	6.166	5.155	7.110	101	474	1.549	66	2	41.127
10	13.07.10	SITUJUAH LIMO NAGARI	3.472	8.415	3.390	2.973	4.591	78	364	1.020	40	-	24.343
11	13.07.11	MUNGKA	4.458	10.023	4.746	3.211	4.423	92	345	1.165	34	4	28.501
12	13.07.12	BUKIK BARISAN	3.062	10.025	3.408	3.000	3.270	66	209	1.127	20	-	24.187
13	13.07.13	AKABILURU	4.590	8.111	5.619	3.888	6.209	138	442	1.525	59	4	30.585
		<b>KABUPATEN LIMA PULUH KOTA</b>	<b>59.569</b>	<b>127.612</b>	<b>64.970</b>	<b>49.212</b>	<b>74.396</b>	<b>1.377</b>	<b>6.032</b>	<b>20.387</b>	<b>844</b>	<b>25</b>	<b>404.424</b>

Sumber data : Database SIAK yang telah Dikonsolidasikan dan Dibersihkan (DKB) Kementerian Dalam Negeri

Tabel 1.15. Jumlah Penduduk Berdasarkan Jenis Pekerjaan Menurut Kecamatan

Kabupaten : Lima Puluh Kota  
Semester : I (satu)  
Tahun : 2025

NO	KODE WILAYAH	KECAMATAN	JENIS PEKERJAAN											JUMLAH
			BELUM/ TIDAK BEKERJA	APARATUR/ PEJABAT NEGARA	TENAGA PENGAJAR	WIRASWASTA	PERTANIAN/ PETERNAKAN	NELAYAN	AGAMA DAN KEPERCAYAAN	PELAJAR/ MAHASISWA	TENAGA KESEHATAN	PENSIUNAN	LAINNYA	
1	2	3	4	5	6	7	8	9	10	11	12	13	14	15
1	13.07.01	SULIKI	2.707	357	68	2.547	2.302	-	1	3.471	21	155	3.845	15.474
2	13.07.02	GUGUAK	6.407	1.087	195	6.768	4.105	1	2	8.784	46	568	9.459	37.422
3	13.07.03	PYAKUMBUH	7.960	777	137	6.902	4.494	2	1	9.304	61	279	9.440	39.357
4	13.07.04	LUAK	5.711	628	137	5.004	3.676	12	4	6.769	49	230	7.872	30.092
5	13.07.05	HARAU	11.440	1.676	251	10.496	6.550	2	9	14.141	73	496	13.434	58.568
6	13.07.06	PANGKALAN KOTO BARU	6.043	365	144	3.641	5.317	13	4	7.381	38	58	7.570	30.574
7	13.07.07	KAPUR IX	5.458	391	97	2.131	7.107	1	1	6.924	30	75	7.252	29.467
8	13.07.08	GUNUANG OMEH	2.570	176	40	1.273	3.646	-	2	3.327	7	49	3.637	14.727
9	13.07.09	LAREH SAGO HALABAN	7.474	518	111	5.470	7.193	3	4	8.939	28	206	11.181	41.127
10	13.07.10	SITUJUAH LIMO NAGARI	4.401	357	51	3.488	3.823	-	3	5.625	18	165	6.412	24.343
11	13.07.11	MUNGKA	5.534	345	76	4.442	4.336	3	4	6.844	22	111	6.784	28.501
12	13.07.12	BUKIK BARISAN	3.920	357	61	1.908	6.107	1	-	5.305	16	77	6.435	24.187
13	13.07.13	AKABILURU	5.994	506	135	4.418	4.339	2	4	7.105	19	201	7.862	30.585
		<b>KABUPATEN LIMA PULUH KOTA</b>	<b>75.619</b>	<b>7.540</b>	<b>1.503</b>	<b>58.488</b>	<b>62.995</b>	<b>40</b>	<b>39</b>	<b>93.919</b>	<b>428</b>	<b>2.670</b>	<b>101.183</b>	<b>404.424</b>

Sumber data : Database SIAK yang telah Dikonsolidasikan dan Dibersihkan (DKB) Kementerian Dalam Negeri

**Tabel 1.16. Jumlah Penduduk Berdasarkan Golongan Darah  
Menurut Kecamatan**

Kabupaten : Lima Puluh Kota  
Semester : I (satu)  
Tahun : 2025

NO	KODE WILAYAH	KECAMATAN	GOLONGAN DARAH													JUMLAH
			A	B	AB	O	A+	A-	B+	B-	AB+	AB-	O+	O-	TIDAK TAHU	
1	2	3	4	5	6	7	8	9	10	11	12	13	14	15	16	17
1	13.07.01	SULIKI	295	307	125	460	17	2	10	2	5	1	12	43	14.195	15.474
2	13.07.02	GUGUAK	1.599	1.651	794	2.601	43	3	42	8	16	9	40	45	30.571	37.422
3	13.07.03	PAYAKUMBUH	1.688	1.034	535	2.607	62	6	22	7	20	6	42	38	33.290	39.357
4	13.07.04	LUAK	469	377	186	726	42	4	29	1	10	5	61	33	28.149	30.092
5	13.07.05	HARAU	824	665	335	1.389	54	1	41	3	23	7	70	69	55.087	58.568
6	13.07.06	PANGKALAN KOTO BARU	368	301	166	633	38	-	34	-	13	2	29	30	28.960	30.574
7	13.07.07	KAPUR IX	497	413	205	772	12	2	15	-	3	1	31	35	27.481	29.467
8	13.07.08	GUNUANG OMEH	200	225	107	392	25	3	13	-	6	10	30	14	13.702	14.727
9	13.07.09	LAREH SAGO HALABAN	919	666	392	1.382	24	2	22	-	11	4	29	46	37.630	41.127
10	13.07.10	SITUJUAH LIMO NAGARI	729	470	263	1.195	25	1	21	1	9	8	21	23	21.577	24.343
11	13.07.11	MUNGKA	489	438	217	889	11	1	10	-	9	2	17	26	26.392	28.501
12	13.07.12	BUKIK BARISAN	465	538	218	847	5	1	10	-	5	2	11	17	22.068	24.187
13	13.07.13	AKABILURU	464	423	195	898	49	2	35	1	22	1	54	19	28.422	30.585
		<b>KABUPATEN LIMA PULUH KOTA</b>	<b>9.006</b>	<b>7.508</b>	<b>3.738</b>	<b>14.791</b>	<b>407</b>	<b>28</b>	<b>304</b>	<b>23</b>	<b>152</b>	<b>58</b>	<b>447</b>	<b>438</b>	<b>367.524</b>	<b>404.424</b>

Sumber data : Database SIAK yang telah Dikonsolidasikan dan Dibersihkan (DKB) Kementerian Dalam Negeri

**Tabel 1.17. Jumlah Penduduk Berdasarkan Usia Pendidikan  
Menurut Kecamatan**

Kabupaten : Lima Puluh Kota  
Semester : I (satu)  
Tahun : 2025

NO	KODE WILAYAH	KECAMATAN	USIA PENDIDIKAN					JUMLAH	
			04 - 05 TAHUN	06 TAHUN	07 - 12 TAHUN	13 - 15 TAHUN	16 - 18 TAHUN		19 - 22 TAHUN
1	2	3	4	5	6	7	8	9	10
1	13.07.01	SULIKI	408	189	1.256	736	765	1.094	4.448
2	13.07.02	GUGUAK	985	524	3.134	1.813	1.914	2.618	10.988
3	13.07.03	PYAKUMBUH	1.311	628	3.849	2.022	2.153	2.782	12.745
4	13.07.04	LUAK	882	456	2.800	1.502	1.606	2.073	9.319
5	13.07.05	HARAU	1.868	968	6.137	3.198	3.284	4.007	19.462
6	13.07.06	PANGKALAN KOTO BARU	985	537	2.996	1.642	1.685	2.234	10.079
7	13.07.07	KAPUR IX	887	470	2.618	1.503	1.435	2.249	9.162
8	13.07.08	GUNUANG OMEH	408	216	1.355	703	798	975	4.455
9	13.07.09	LAREH SAGO HALABAN	1.189	601	3.785	2.160	2.155	2.723	12.613
10	13.07.10	SITUJUAH LIMO NAGARI	686	364	2.278	1.286	1.358	1.726	7.698
11	13.07.11	MUNGKA	895	450	2.795	1.585	1.497	2.084	9.306
12	13.07.12	BUKIK BARISAN	624	326	1.965	1.124	1.100	1.611	6.750
13	13.07.13	AKABILURU	901	435	2.903	1.603	1.580	2.125	9.547
		<b>KABUPATEN LIMA PULUH KOTA</b>	<b>12.029</b>	<b>6.164</b>	<b>37.871</b>	<b>20.877</b>	<b>21.330</b>	<b>28.301</b>	<b>126.572</b>

Sumber data : Database SIAK yang telah Dikonsolidasikan dan Dibersihkan (DKB) Kementerian Dalam Negeri

**Tabel 1.18. Jumlah Penduduk, Wajib KTP, Persentase Wajib KTP Terhadap Penduduk,  
Perekaman KTP-el dan Persentase Perekaman KTP-el Terhadap Wajib KTP  
Menurut Kecamatan**

Kabupaten : Lima Puluh Kota  
Semester : I (satu)  
Tahun : 2025

NO	KODE WILAYAH	KECAMATAN	PENDUDUK	WAJIB KTP	PERSENTASE WAJIB KTP TERHADAP PENDUDUK	PEREKAMAN KTP-EL	PERSENTASE PEREKAMAN KTP-EL TERHADAP WAJIB KTP
1	2	3	4	5	6	7	8
1	13.07.01	SULIKI	15.474	12.048	77,90	11.740	97,44
2	13.07.02	GUGUAK	37.422	29.038	77,60	28.316	97,51
3	13.07.03	PAYAKUMBUH	39.357	29.159	74,10	28.500	97,74
4	13.07.04	LUAK	30.092	22.665	75,30	22.210	97,99
5	13.07.05	HARAU	58.568	42.847	73,20	41.874	97,73
6	13.07.06	PANGKALAN KOTO BARU	30.574	22.698	74,20	22.026	97,04
7	13.07.07	KAPUR IX	29.467	22.370	75,90	21.828	97,58
8	13.07.08	GUNUANG OMEH	14.727	11.244	76,30	10.927	97,18
9	13.07.09	LAREH SAGO HALABAN	41.127	31.137	75,70	30.542	98,09
10	13.07.10	SITUJUAH LIMO NAGARI	24.343	18.392	75,60	17.946	97,58
11	13.07.11	MUNGKA	28.501	21.100	74,00	20.493	97,12
12	13.07.12	BUKIK BARISAN	24.187	18.987	78,50	18.509	97,48
13	13.07.13	AKABILURU	30.585	23.038	75,30	22.533	97,81
		<b>KABUPATEN LIMA PULUH KOTA</b>	<b>404.424</b>	<b>304.723</b>	<b>75,30</b>	<b>297.444</b>	<b>97,61</b>

Sumber data : Database SIAK yang telah Dikonsolidasikan dan Dibersihkan (DKB) Kementerian Dalam Negeri

**Tabel 1.19. Jumlah Anak Umur 0-17 Tahun dan Kepemilikan Akta Kelahiran Anak Umur 0 - 17 Tahun  
Menurut Kecamatan**

Kabupaten : Lima Puluh Kota  
Semester : I (satu)  
Tahun : 2025

NO	KODE WILAYAH	KECAMATAN	ANAK UMUR 0-17 TAHUN	KEPEMILIKAN AKTA KELAHIRAN ANAK UMUR 0 - 17 TAHUN			
				MEMILIKI AKTA KELAHIRAN		BELUM MEMILIKI AKTA KELAHIRAN	
				n (JIWA)	%	n (JIWA)	%
1	2	3	4	5	6	7	8
1	13.07.01	SULIKI	3.693	3.582	96,99	111	3,01
2	13.07.02	GUGUAK	9.065	8.834	97,45	231	2,55
3	13.07.03	PAYAKUMBUH	10.945	10.650	97,30	295	2,70
4	13.07.04	LUAK	7.916	7.701	97,28	215	2,72
5	13.07.05	HARAU	16.887	16.400	97,12	487	2,88
6	13.07.06	PANGKALAN KOTO BARU	8.438	7.960	94,34	478	5,66
7	13.07.07	KAPUR IX	7.613	7.259	95,35	354	4,65
8	13.07.08	GUNUANG OMEH	3.747	3.589	95,78	158	4,22
9	13.07.09	LAREH SAGO HALABAN	10.723	10.380	96,80	343	3,20
10	13.07.10	SITUJUAH LIMO NAGARI	6.412	6.247	97,43	165	2,57
11	13.07.11	MUNGKA	7.915	7.610	96,15	305	3,85
12	13.07.12	BUKIK BARISAN	5.592	5.445	97,37	147	2,63
13	13.07.13	AKABILURU	8.087	7.839	96,93	248	3,07
<b>KABUPATEN LIMA PULUH KOTA</b>			<b>107.033</b>	<b>103.496</b>	<b>96,70</b>	<b>3.537</b>	<b>3,30</b>

Sumber data : Database SIAK yang telah Dikonsolidasikan dan Dibersihkan (DKB) Kementerian Dalam Negeri

**Tabel 1.20. Jumlah Kepala Keluarga Berdasarkan Jenis Kelamin  
Menurut Kecamatan**

Kabupaten : Lima Puluh Kota  
Semester : I (satu)  
Tahun : 2025

NO	KODE WILAYAH	KECAMATAN	JENIS KELAMIN		
			LAKI-LAKI	PEREMPUAN	JUMLAH
1	2	3	4	5	6
1	13.07.01	SULIKI	4.029	1.520	5.549
2	13.07.02	GUGUAK	9.367	3.700	13.067
3	13.07.03	PYAKUMBUH	9.566	2.994	12.560
4	13.07.04	LUAK	7.603	2.658	10.261
5	13.07.05	HARAU	14.308	4.246	18.554
6	13.07.06	PANGKALAN KOTO BARU	7.128	2.495	9.623
7	13.07.07	KAPUR IX	7.542	2.037	9.579
8	13.07.08	GUNUANG OMEH	3.715	1.403	5.118
9	13.07.09	LAREH SAGO HALABAN	10.607	3.786	14.393
10	13.07.10	SITUJUAH LIMO NAGARI	6.064	2.115	8.179
11	13.07.11	MUNGKA	6.729	2.776	9.505
12	13.07.12	BUKIK BARISAN	6.407	2.270	8.677
13	13.07.13	AKABILURU	7.367	2.687	10.054
		<b>KABUPATEN LIMA PULUH KOTA</b>	<b>100.432</b>	<b>34.687</b>	<b>135.119</b>

Sumber data : Database SIAK yang telah Dikonsolidasikan dan Dibersihkan (DKB) Kementerian Dalam Negeri

**Tabel 1.21. Jumlah Penduduk, Kepala Keluarga dan Rata-Rata Anggota Keluarga Menurut Kecamatan**

Kabupaten : Lima Puluh Kota  
 Semester : I (satu)  
 Tahun : 2025

NO	KODE WILAYAH	KECAMATAN	JUMLAH PENDUDUK	JUMLAH KEPALA KELUARGA	RATA-RATA ANGGOTA KELUARGA
1	2	3	4	5	6
1	13.07.01	SULIKI	15.474	5.549	2,79
2	13.07.02	GUGUAK	37.422	13.067	2,86
3	13.07.03	PYAKUMBUH	39.357	12.560	3,13
4	13.07.04	LUAK	30.092	10.261	2,93
5	13.07.05	HARAU	58.568	18.554	3,16
6	13.07.06	PANGKALAN KOTO BARU	30.574	9.623	3,18
7	13.07.07	KAPUR IX	29.467	9.579	3,08
8	13.07.08	GUNUANG OMEH	14.727	5.118	2,88
9	13.07.09	LAREH SAGO HALABAN	41.127	14.393	2,86
10	13.07.10	SITUJUAH LIMO NAGARI	24.343	8.179	2,98
11	13.07.11	MUNGKA	28.501	9.505	3,00
12	13.07.12	BUKIK BARISAN	24.187	8.677	2,79
13	13.07.13	AKABILURU	30.585	10.054	3,04
		<b>KABUPATEN LIMA PULUH KOTA</b>	<b>404.424</b>	<b>135.119</b>	<b>2,99</b>

Sumber data : Database SIAK yang telah Dikonsolidasikan dan Dibersihkan (DKB) Kementerian Dalam Negeri

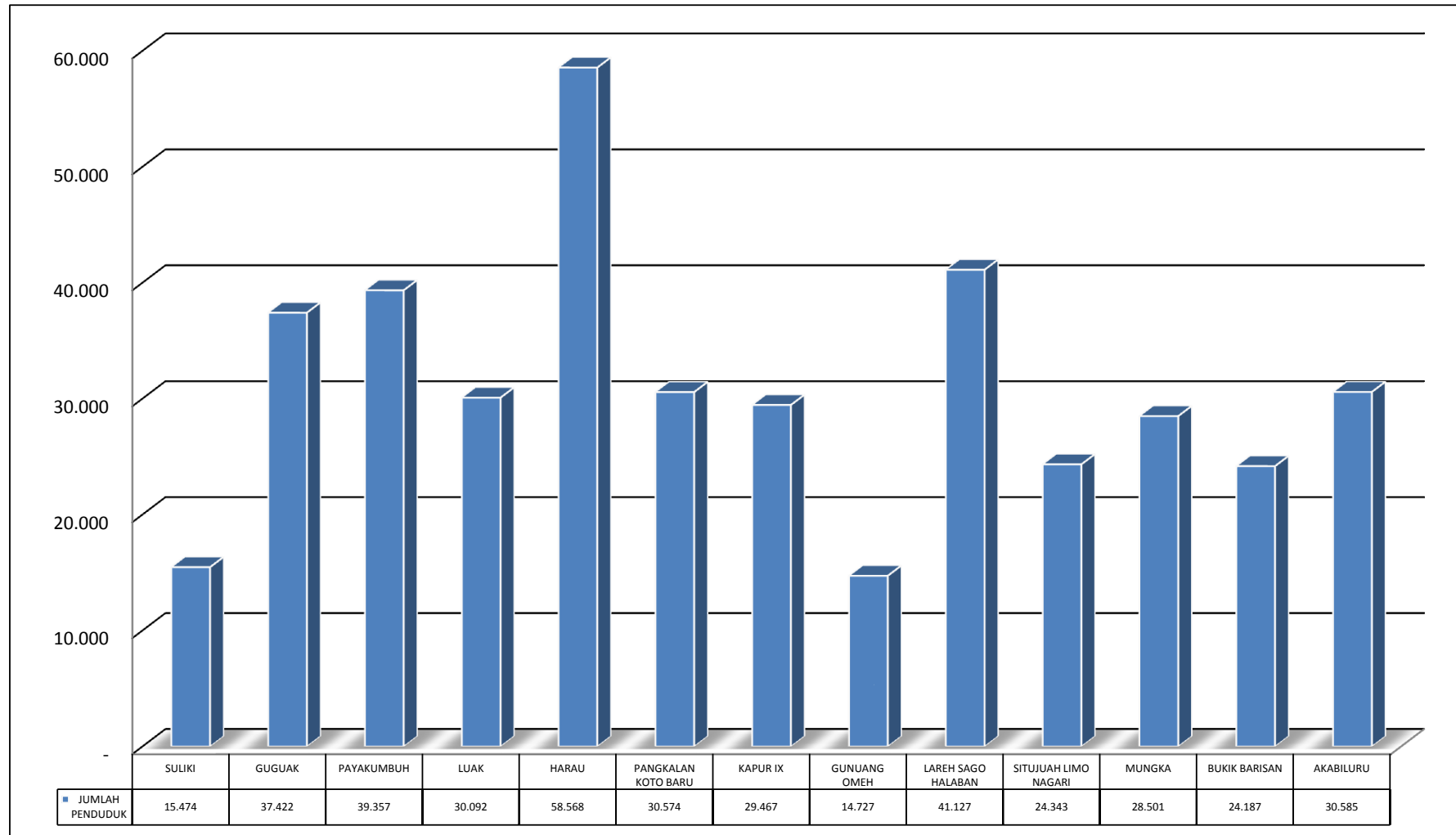
**Tabel 1.22. Jumlah Penduduk Wajib KIA dan Kepemilikan KIA  
Menurut Kecamatan**

Kabupaten : Lima Puluh Kota  
Semester : I (satu)  
Tahun : 2025

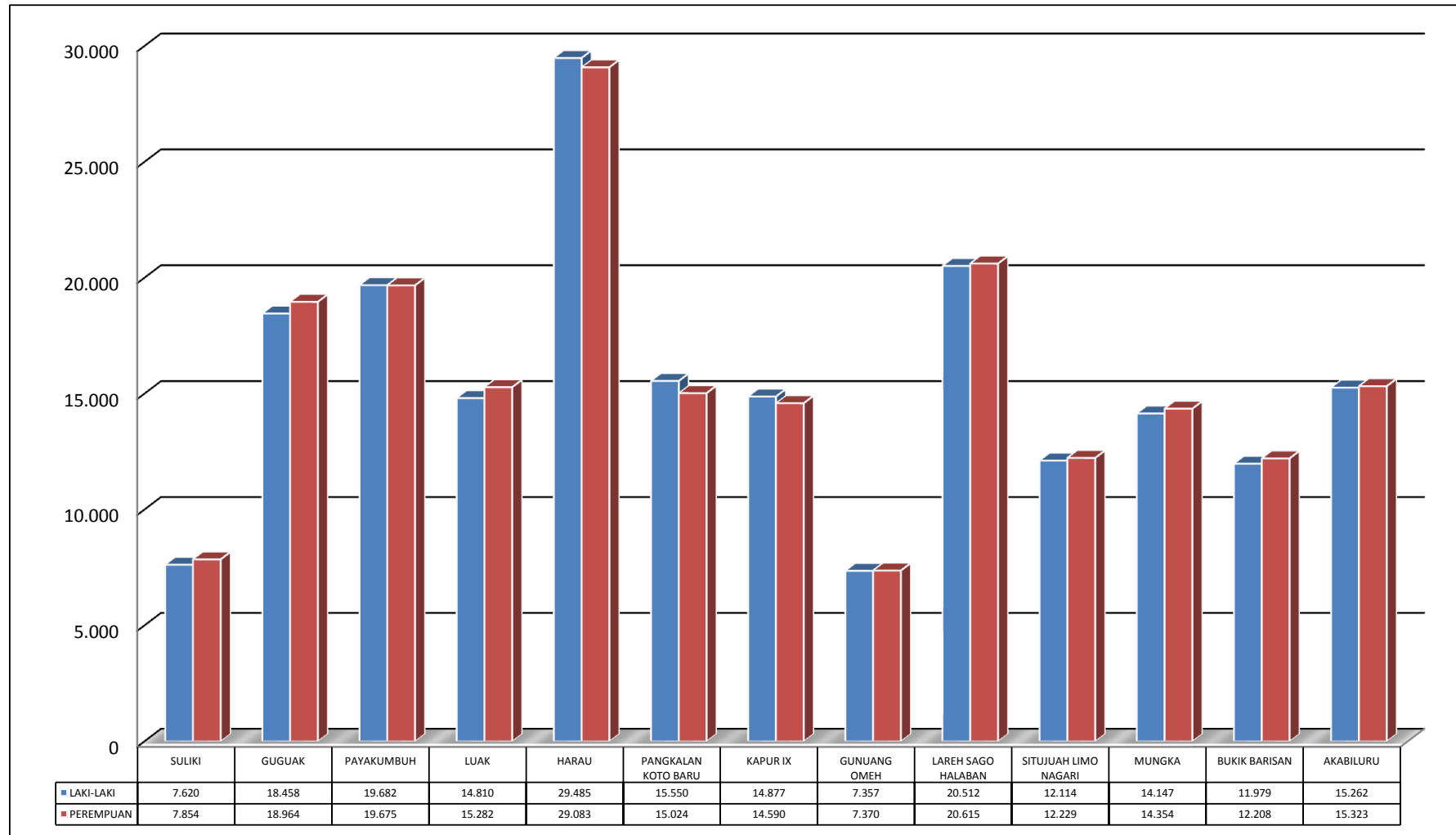
NO	KODE WILAYAH	KECAMATAN	WAJIB KIA	KEPEMILIKAN KARTU IDENTITAS ANAK (KIA)			
				MEMILIKI		BELUM MEMILIKI	
				n (JIWA)	%	n (JIWA)	%
1	2	3	4	5	6	7	8
1	13.07.01	SULIKI	3.426	1.963	57,30	1.463	42,70
2	13.07.02	GUGUAK	8.384	5.658	67,49	2.726	32,51
3	13.07.03	PAYAKUMBUH	10.198	7.052	69,15	3.146	30,85
4	13.07.04	LUAK	7.427	3.602	48,50	3.825	51,50
5	13.07.05	HARAU	15.721	11.313	71,96	4.408	28,04
6	13.07.06	PANGKALAN KOTO BARU	7.876	3.745	47,55	4.131	52,45
7	13.07.07	KAPUR IX	7.098	3.694	52,04	3.404	47,96
8	13.07.08	GUNUANG OMEH	3.483	1.514	43,47	1.969	56,53
9	13.07.09	LAREH SAGO HALABAN	9.991	4.210	42,14	5.781	57,86
10	13.07.10	SITUJUAH LIMO NAGARI	5.951	3.240	54,44	2.711	45,56
11	13.07.11	MUNGKA	7.401	3.676	49,67	3.725	50,33
12	13.07.12	BUKIK BARISAN	5.200	3.049	58,63	2.151	41,37
13	13.07.13	AKABILURU	7.547	3.347	44,35	4.200	55,65
		<b>KABUPATEN LIMA PULUH KOTA</b>	<b>99.703</b>	<b>56.063</b>	<b>56,23</b>	<b>43.640</b>	<b>43,77</b>

Sumber data : Database SIAK yang telah Dikonsolidasikan dan Dibersihkan (DKB) Kementerian Dalam Negeri

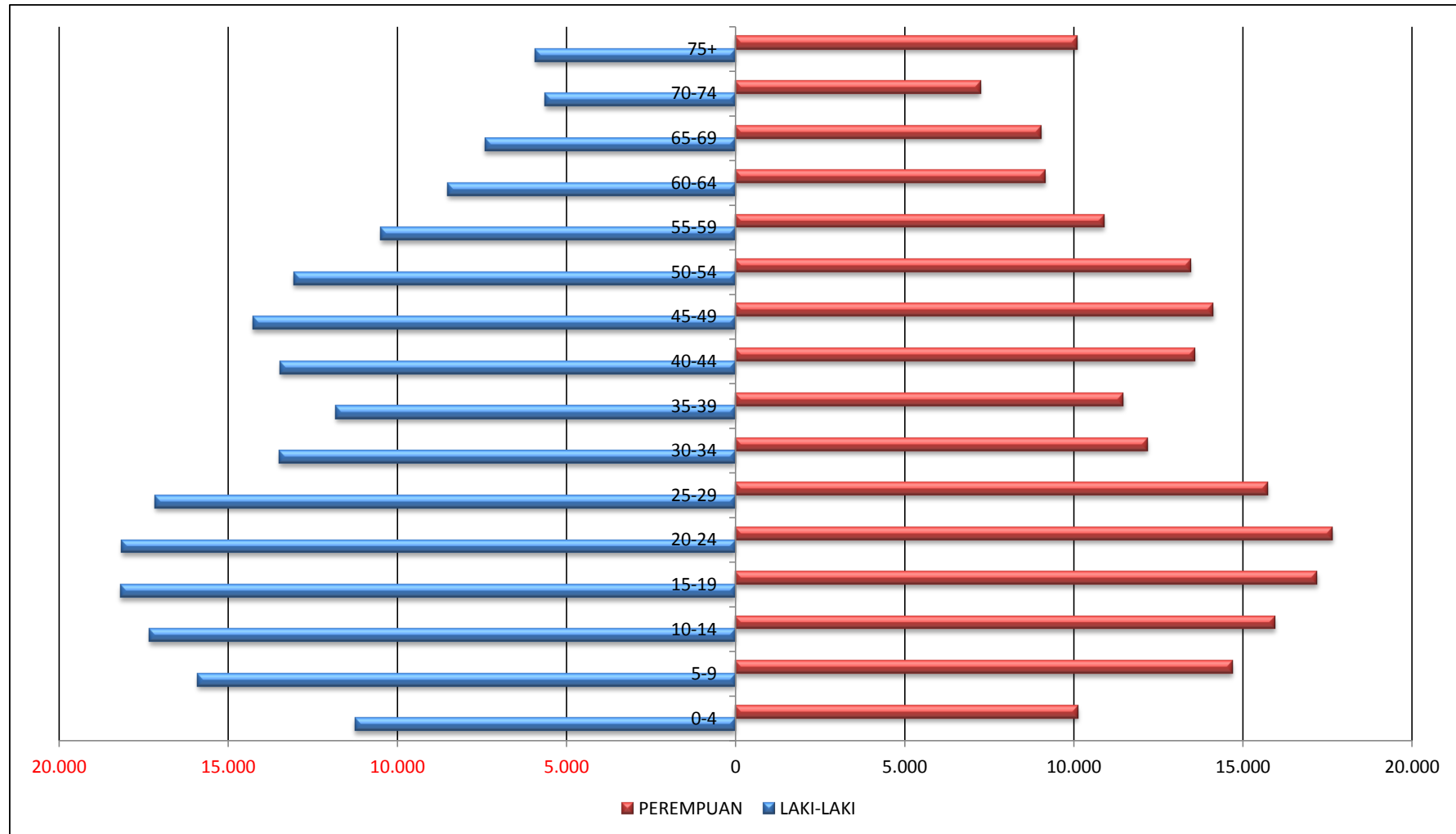
**Grafik 1**  
**Jumlah Penduduk Kabupaten Lima Puluh Kota**



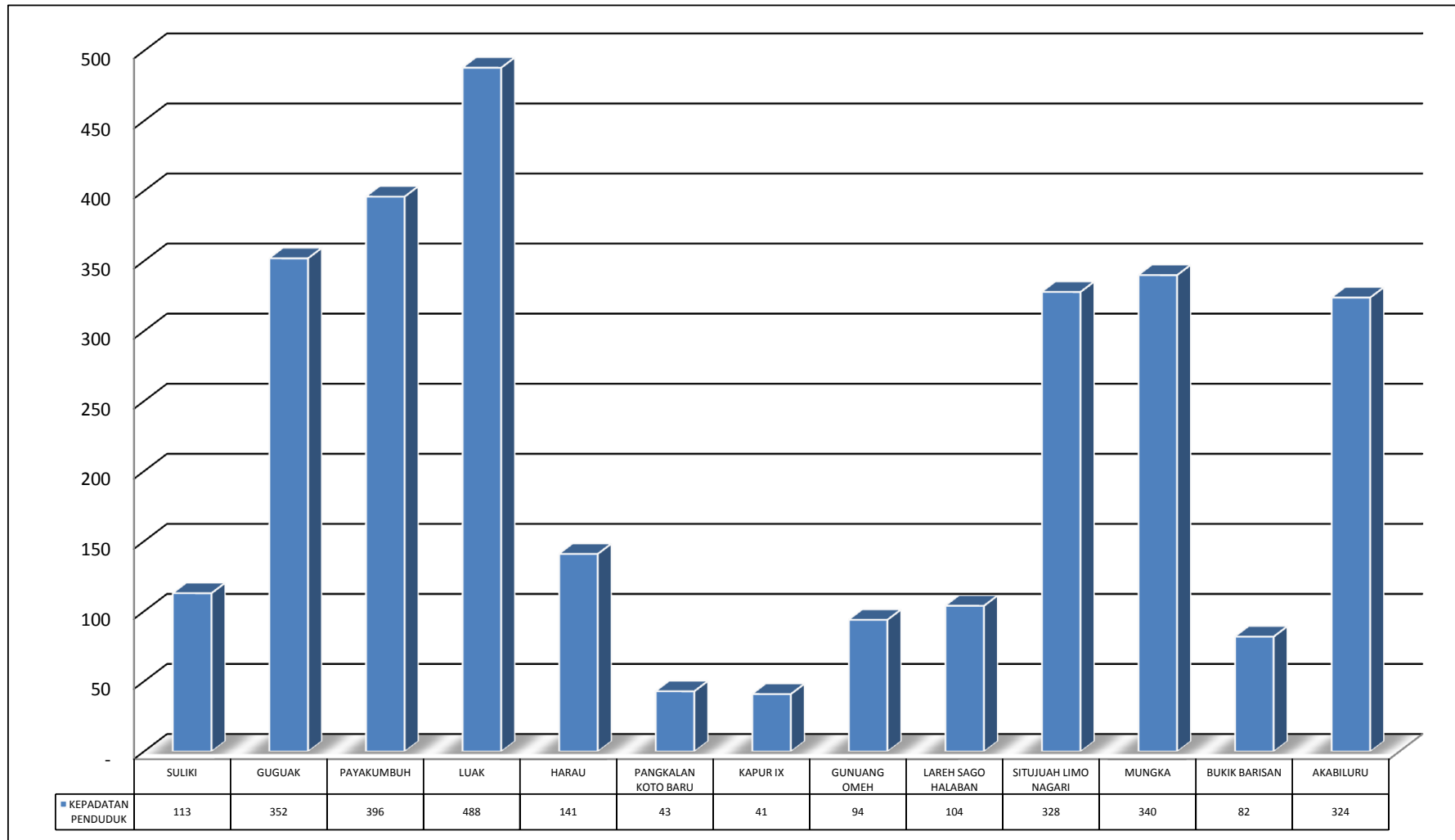
**Grafik 2**  
**Jumlah Penduduk Kabupaten Lima Puluh Kota Menurut Jenis Kelamin**



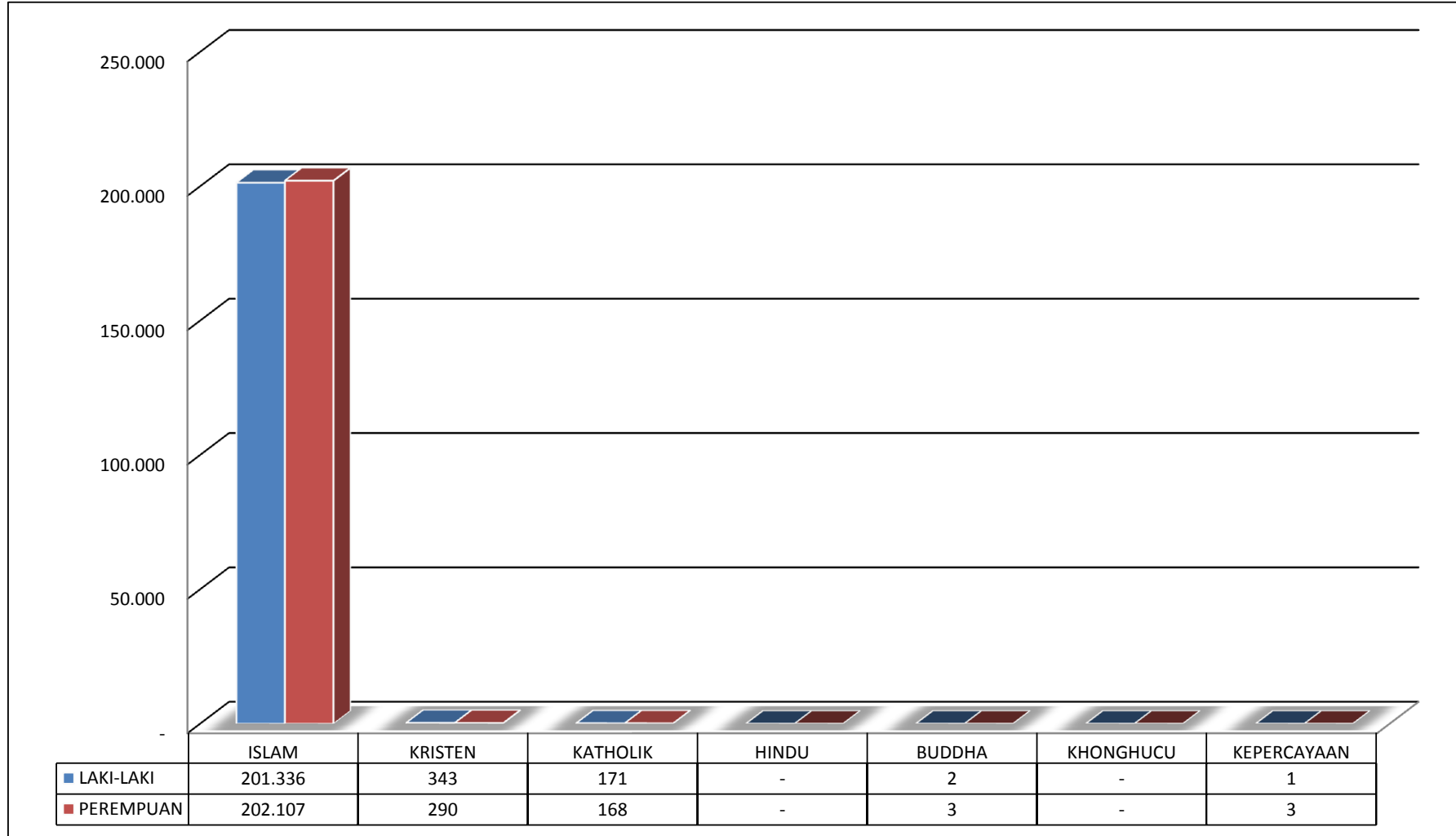
**Grafik 3**  
**Jumlah Penduduk Kabupaten Lima Kota Menurut Kelompok Umur dan Jenis Kelamin**



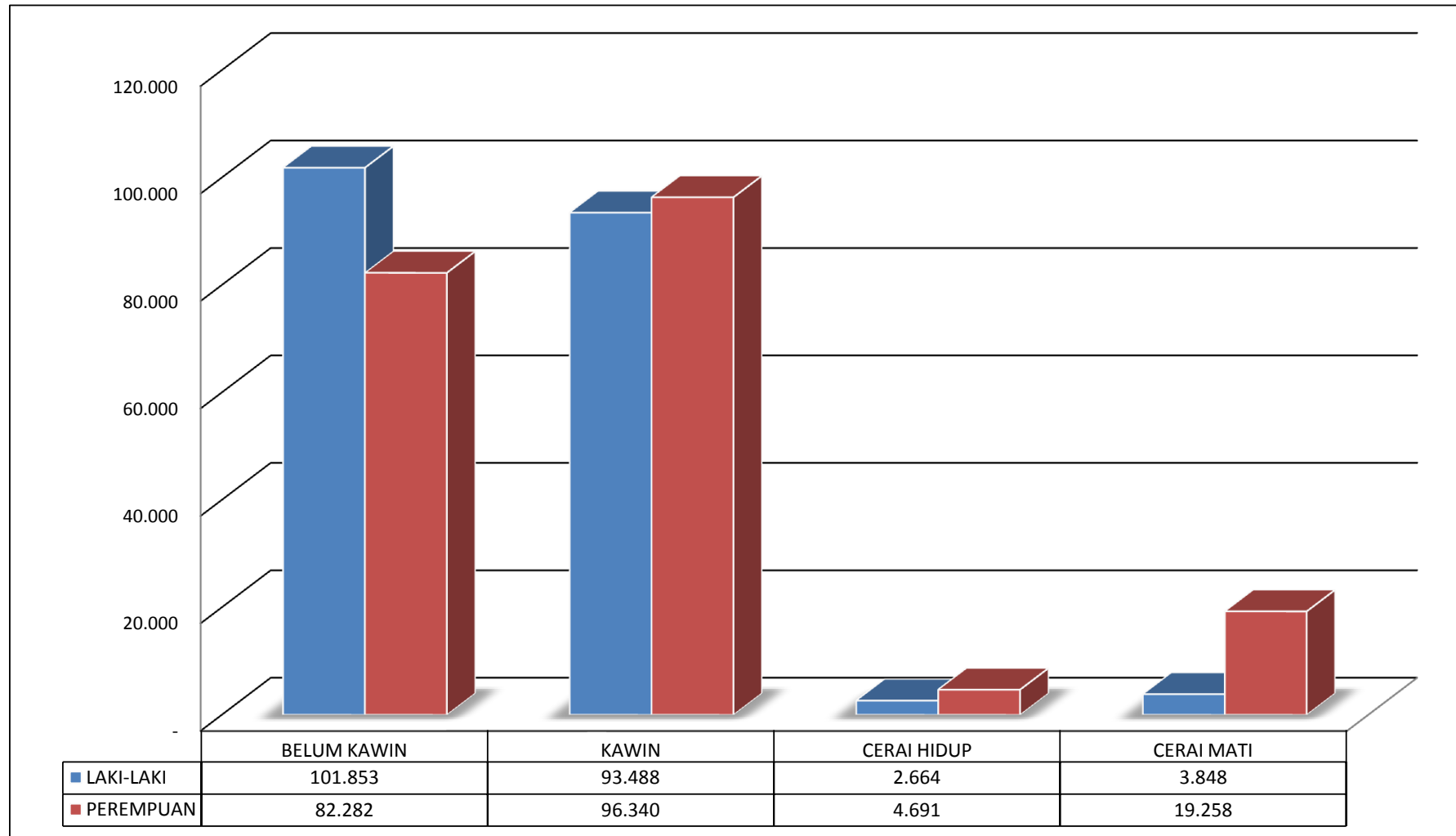
**Grafik 4**  
**Kepadatan Penduduk Kabupaten Lima Puluh Kota**



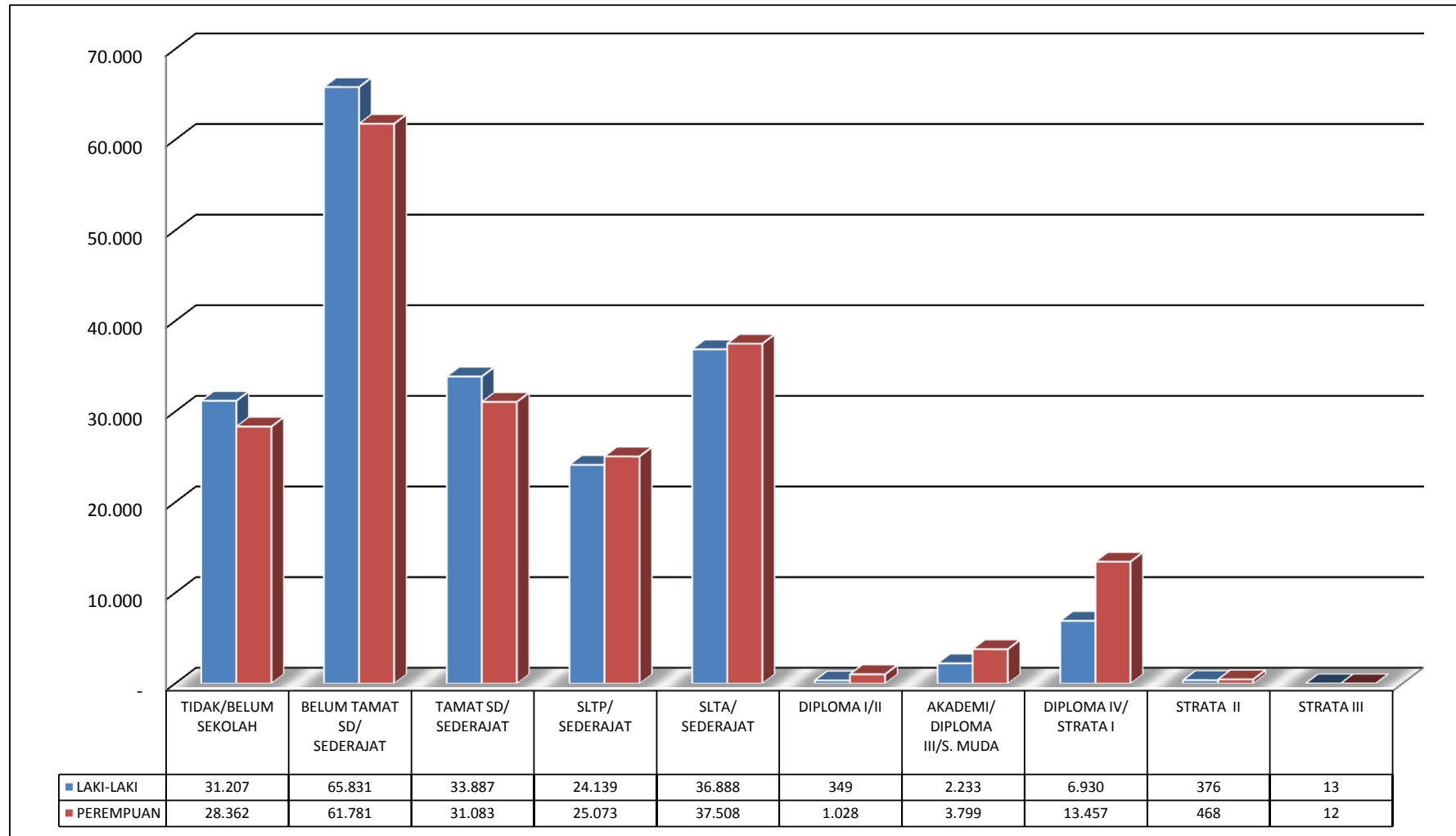
**Grafik 5**  
**Jumlah Penduduk Kabupaten Lima Puluh Kota Menurut Agama**



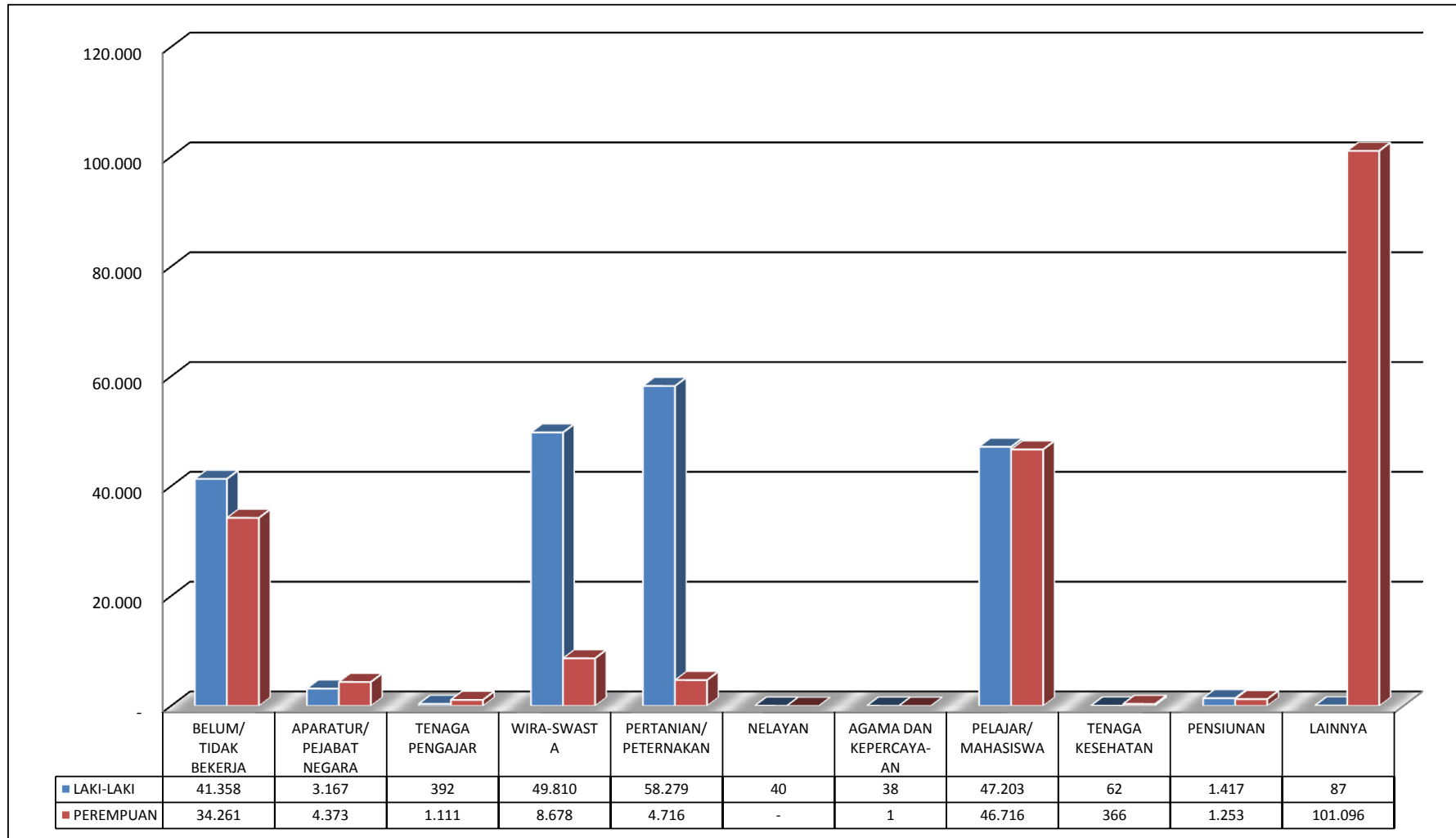
**Grafik 6**  
**Jumlah Penduduk Kabupaten Lima Puluh Kota Menurut Status Perkawinan**



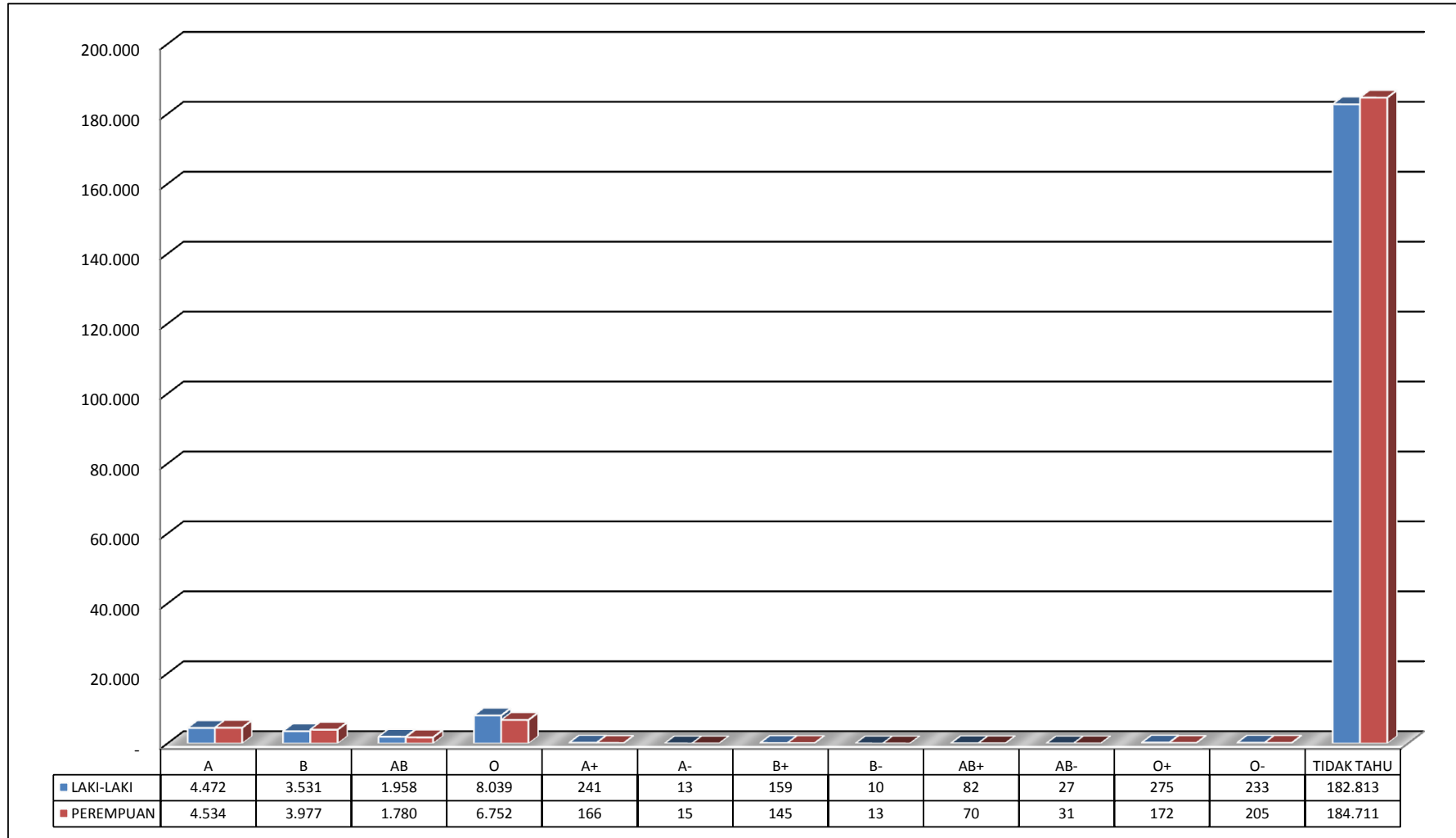
**Grafik 7**  
**Jumlah Penduduk Kabupaten Lima Puluh Kota Menurut Pendidikan Yang Ditamatkan**



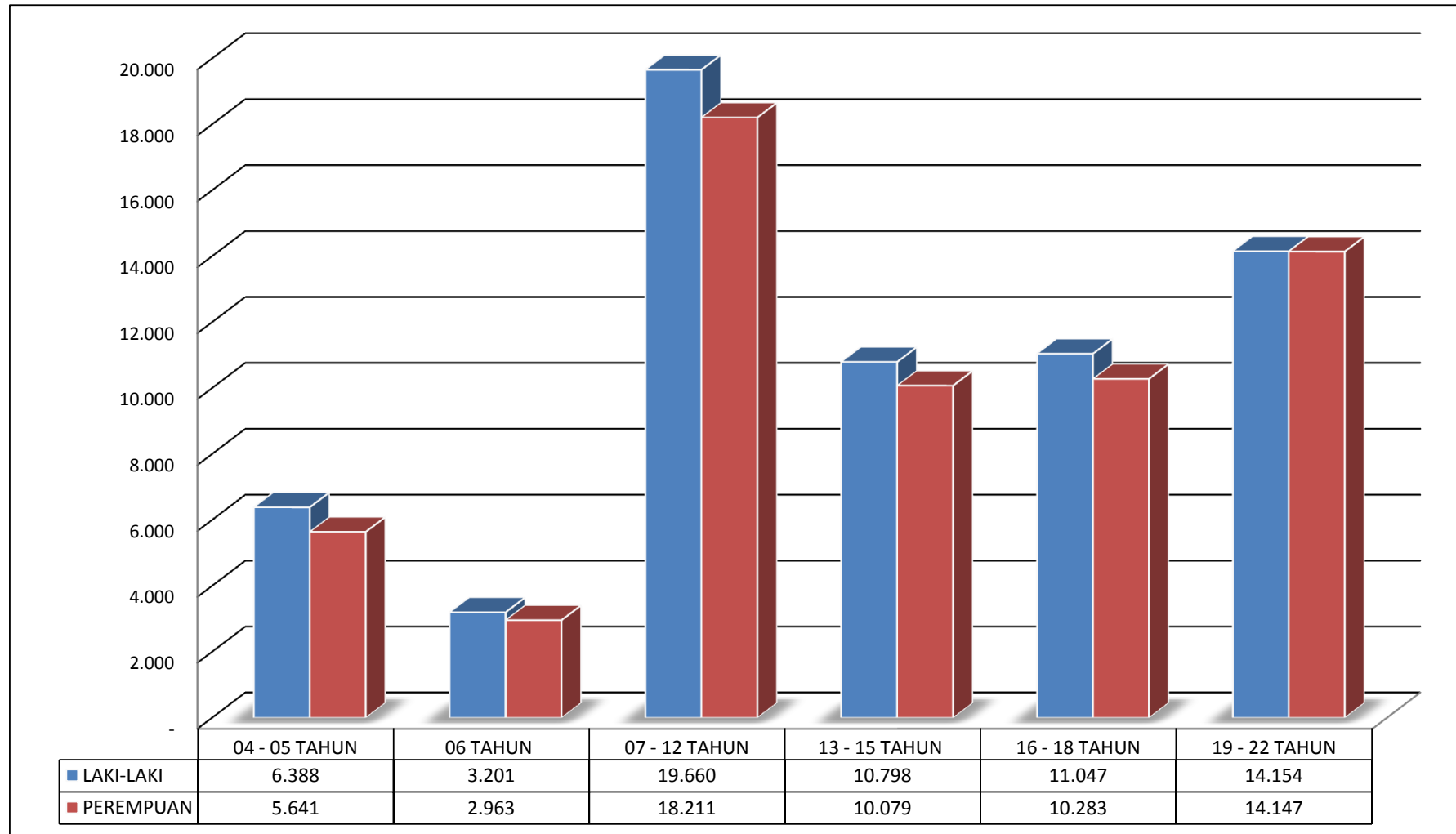
**Grafik 8**  
**Jumlah Penduduk Kabupaten Lima Puluh Kota Menurut Jenis Pekerjaan**



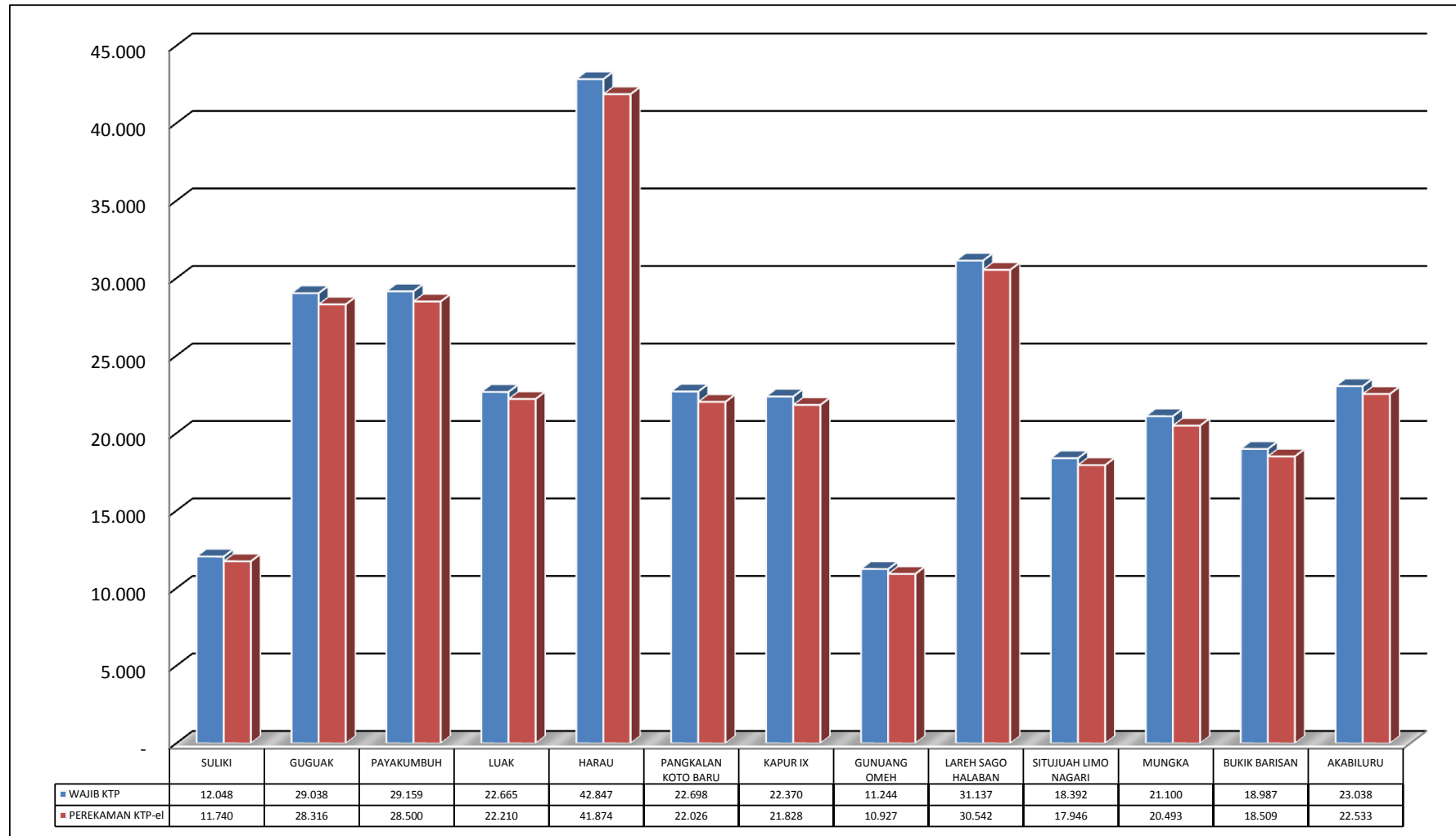
**Grafik 9**  
**Jumlah Penduduk Kabupaten Lima Puluh Kota Menurut Golongan Darah**



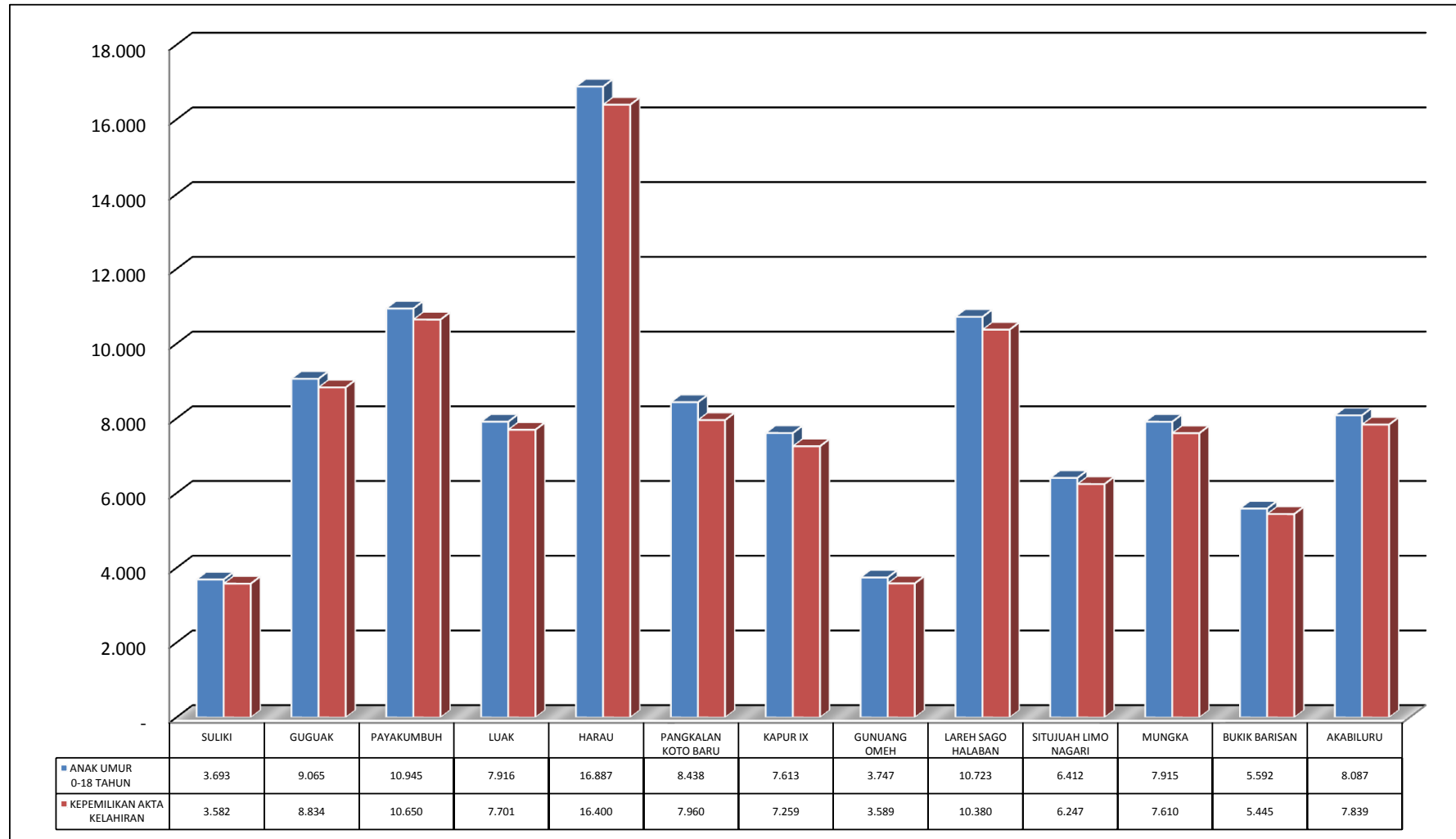
**Grafik 10**  
**Jumlah Penduduk Kabupaten Lima Puluh Kota Menurut Usia Pendidikan**



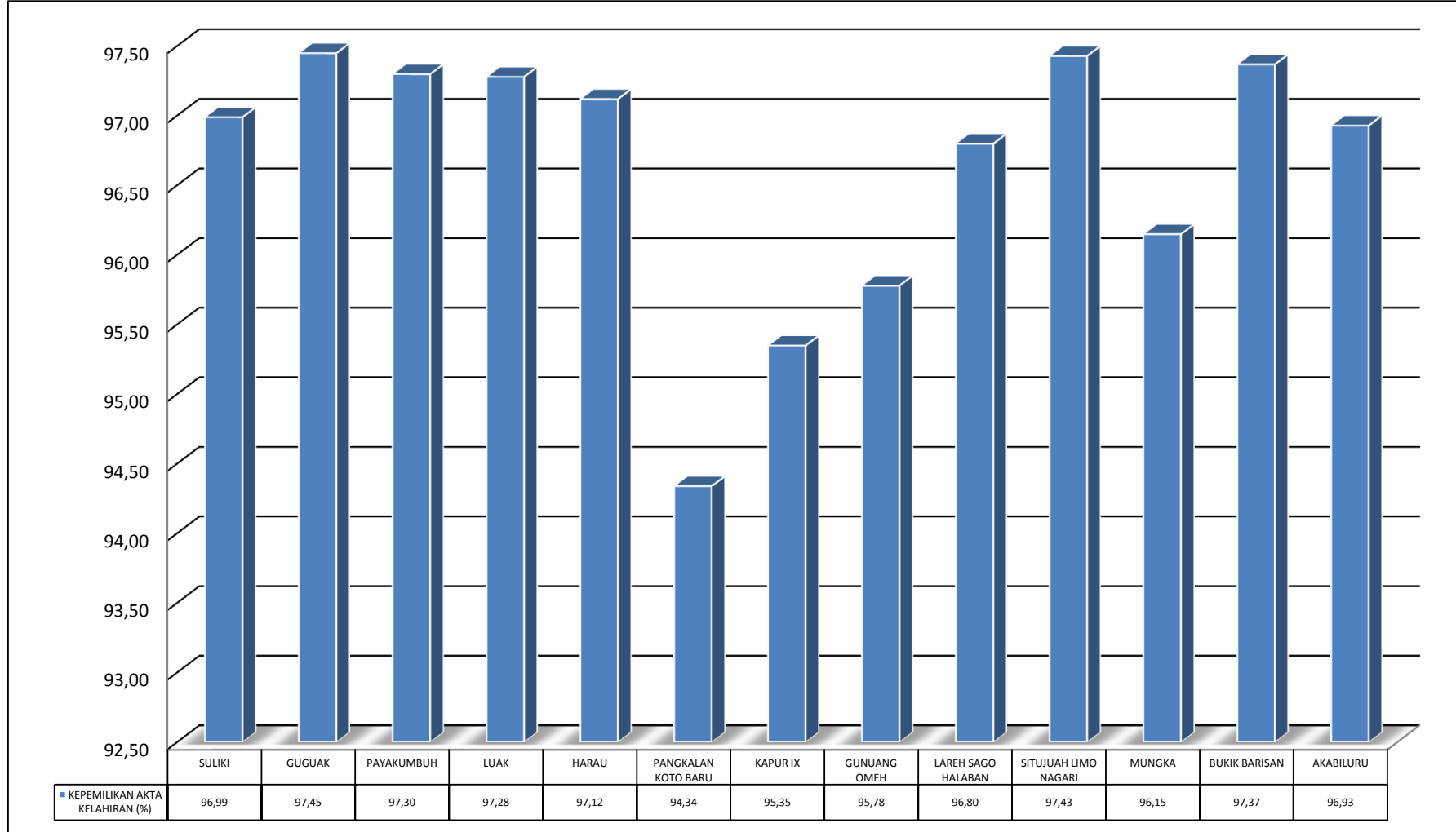
**Grafik 11**  
**Jumlah Wajib KTP-el dan Perekaman KTP-el Kabupaten Lima Puluh Kota**



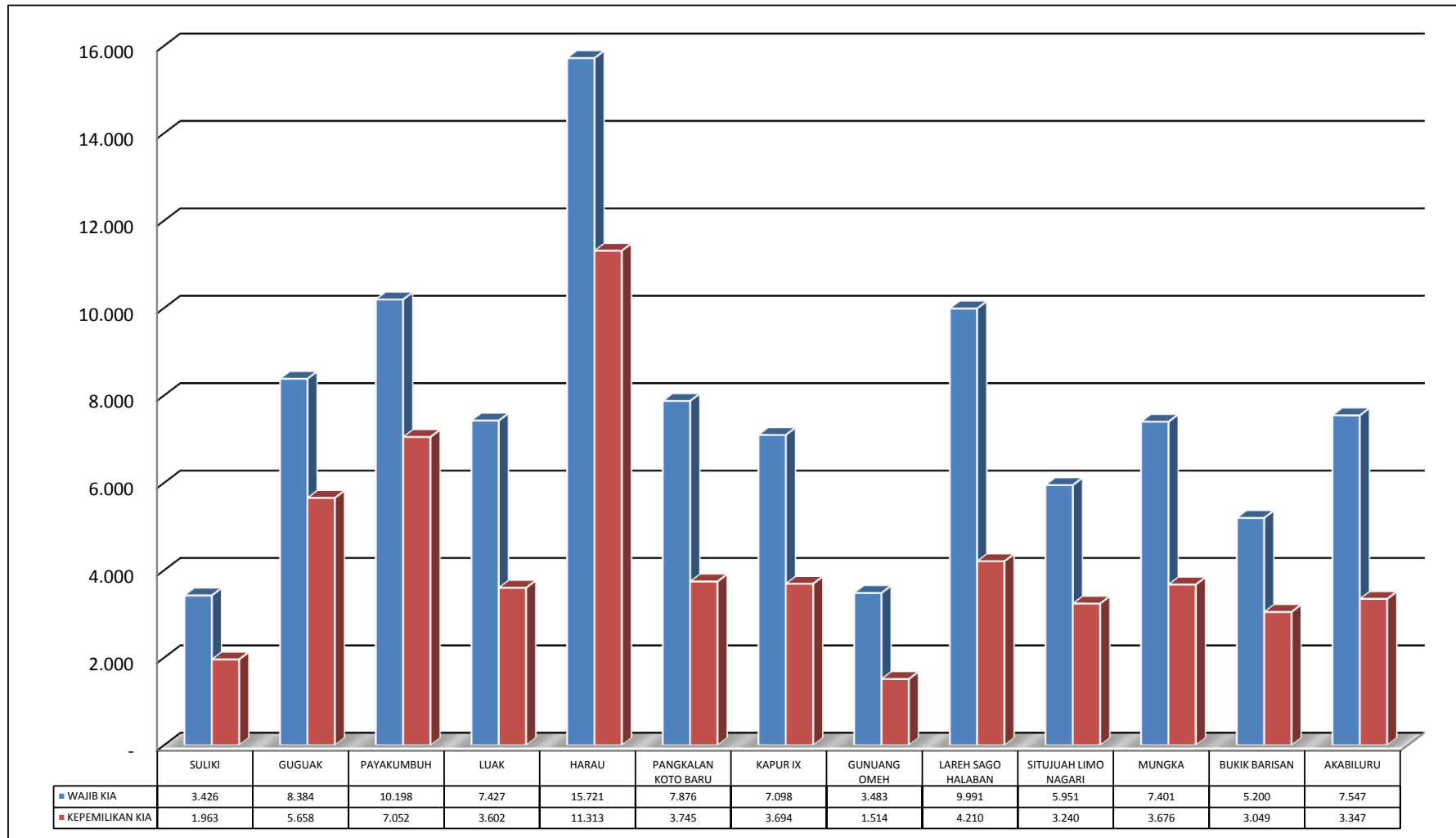
**Grafik 12**  
**Jumlah Kepemilikan Akta Kelahiran Anak Umur 0-17 Tahun Kabupaten Lima Puluh Kota**



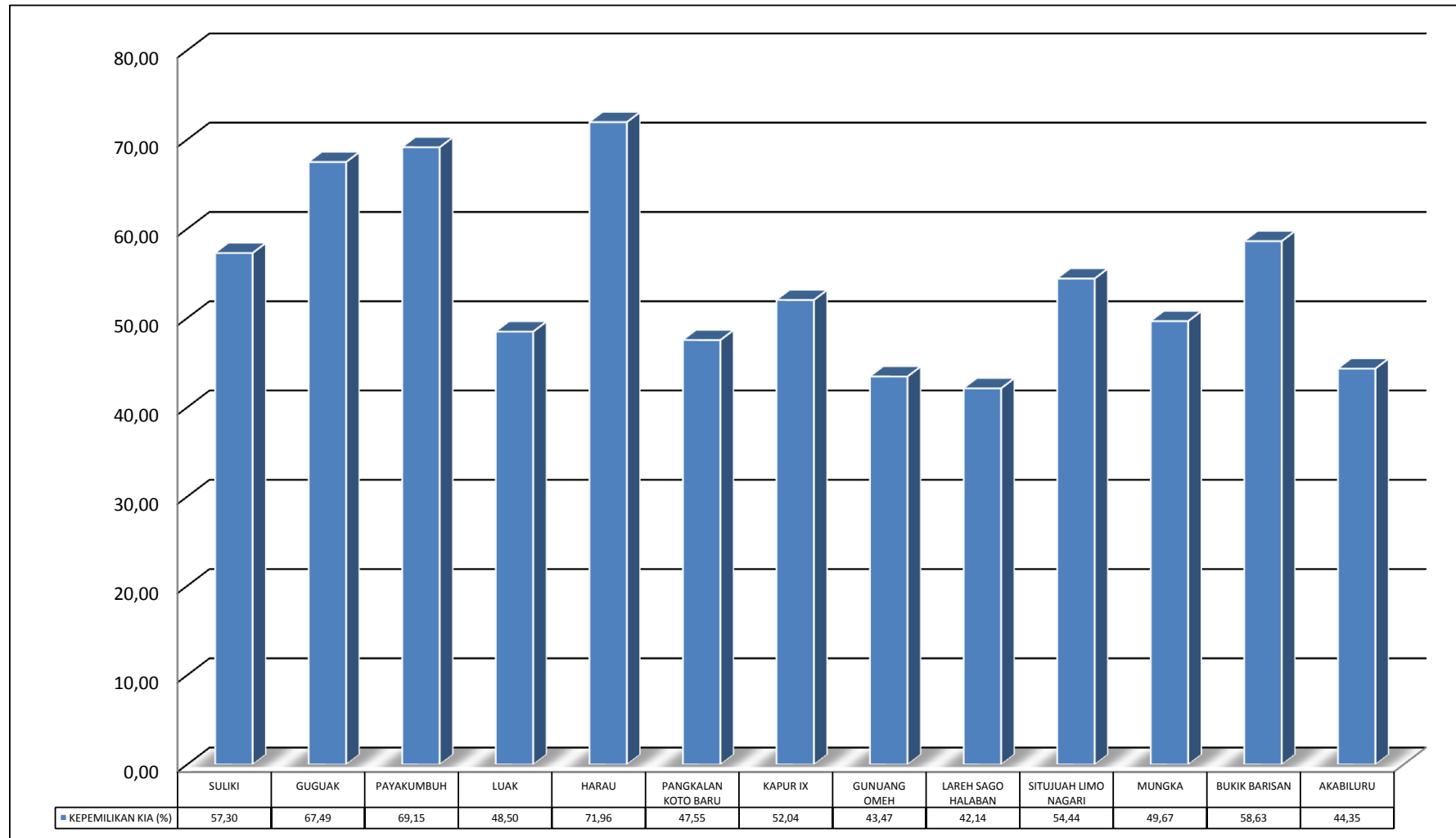
**Grafik 13**  
**Persentase Kepemilikan Akta Kelahiran Anak Umur 0-17 Tahun Kabupaten Lima Puluh Kota**



**Grafik 14**  
**Jumlah Wajib KIA dan Kepemilikan KIA Kabupaten Lima Puluh Kota**



**Grafik 15**  
**Persentase Kepemilikan KIA Kabupaten Lima Puluh Kota**



# **BAB II**

## **AGREGAT KEPENDUDUKAN KECAMATAN**

**BAB II**  
**AGREGAT KEPENDUDUKAN KECAMATAN**

**2.1. KECAMATAN SULIKI**

**Tabel 2.1.1. Jumlah Penduduk Menurut Kelompok Umur dan Jenis Kelamin**

Kabupaten : Lima Puluh Kota  
Kecamatan : Suliki  
Semester : I (satu)  
Tahun : 2025

NO	KELOMPOK UMUR	JENIS KELAMIN				JUMLAH	
		LAKI-LAKI		PEREMPUAN		n (JIWA)	%
		n (JIWA)	%	n (JIWA)	%		
1	2	3	4	5	6	7	8
1	0-4	391	5,13	384	4,89	775	5,01
2	5-9	482	6,33	478	6,09	960	6,2
3	10-14	608	7,98	583	7,42	1.191	7,7
4	15-19	637	8,36	656	8,35	1.293	8,36
5	20-24	708	9,29	672	8,56	1.380	8,92
6	25-29	658	8,64	594	7,56	1.252	8,09
7	30-34	517	6,78	425	5,41	942	6,09
8	35-39	397	5,21	392	4,99	789	5,1
9	40-44	472	6,19	449	5,72	921	5,95
10	45-49	528	6,93	547	6,96	1.075	6,95
11	50-54	535	7,02	544	6,93	1.079	6,97
12	55-59	429	5,63	467	5,95	896	5,79
13	60-64	337	4,42	383	4,88	720	4,65
14	65-69	319	4,19	361	4,6	680	4,39
15	70-74	288	3,78	378	4,81	666	4,3
16	75+	314	4,12	541	6,89	855	5,53
	<b>KEC. SULIKI</b>	<b>7.620</b>	<b>100,00</b>	<b>7.854</b>	<b>100,00</b>	<b>15.474</b>	<b>100,00</b>

Sumber data : Database SIAK yang telah Dikonsolidasikan dan Dibersihkan (DKB) Kementerian Dalam Negeri

**Tabel 2.1.2. Jumlah Penduduk Menurut Agama dan Jenis Kelamin**

Kabupaten : Lima Puluh Kota  
 Kecamatan : Suliki  
 Semester : I (satu)  
 Tahun : 2025

NO	AGAMA	JENIS KELAMIN				JUMLAH	
		LAKI-LAKI		PEREMPUAN			
		n (JIWA)	%	n (JIWA)	%	n (JIWA)	%
1	2	3	4	5	6	7	8
1	ISLAM	7.620	100,00	7.854	100,00	15.474	100,00
2	KRISTEN	-	-	-	-	-	-
3	KATHOLIK	-	-	-	-	-	-
4	HINDU	-	-	-	-	-	-
5	BUDDHA	-	-	-	-	-	-
6	KHONGHUCU	-	-	-	-	-	-
7	KEPERCAYAAN	-	-	-	-	-	-
	<b>KEC. SULIKI</b>	<b>7.620</b>	<b>100,00</b>	<b>7.854</b>	<b>100,00</b>	<b>15.474</b>	<b>100,00</b>

Sumber data : Database SIAK yang telah Dikonsolidasikan dan Dibersihkan (DKB) Kementerian Dalam Negeri

**Tabel 2.1.3. Jumlah Penduduk menurut Status Perkawinan dan Jenis Kelamin**

Kabupaten : Lima Puluh Kota  
 Kecamatan : Suliki  
 Semester : I (satu)  
 Tahun : 2025

NO	STATUS PERKAWINAN	JENIS KELAMIN				JUMLAH	
		LAKI-LAKI		PEREMPUAN			
		n (JIWA)	%	n (JIWA)	%	n (JIWA)	%
1	2	3	4	5	6	7	8
1	BELUM KAWIN	3.672	48,19	3.035	38,64	6.707	43,34
2	KAWIN	3.595	47,18	3.643	46,38	7.238	46,78
3	CERAI HIDUP	149	1,96	241	3,07	390	2,52
4	CERAI MATI	204	2,68	935	11,90	1.139	7,36
	<b>KEC. SULIKI</b>	<b>7.620</b>	<b>100,00</b>	<b>7.854</b>	<b>100,00</b>	<b>15.474</b>	<b>100,00</b>

Sumber data : Database SIAK yang telah Dikonsolidasikan dan Dibersihkan (DKB) Kementerian Dalam Negeri

**Tabel 2.1.4. Jumlah Penduduk Menurut Pendidikan yang Ditamatkan dan Jenis Kelamin**

Kabupaten : Lima Puluh Kota  
 Kecamatan : Suliki  
 Semester : I (satu)  
 Tahun : 2025

NO	PENDIDIKAN YANG DITAMATKAN	JENIS KELAMIN				JUMLAH	
		LAKI-LAKI		PEREMPUAN		n (JIWA)	%
		n (JIWA)	%	n (JIWA)	%		
1	2	3	4	5	6	7	8
1	TIDAK/BLM SEKOLAH	992	13,02	988	12,58	1.980	12,80
2	BELUM TAMAT SD/SEDERAJAT	2.360	30,97	2.255	28,71	4.615	29,82
3	TAMAT SD/SEDERAJAT	1.403	18,41	1.248	15,89	2.651	17,13
4	SLTP/SEDERAJAT	900	11,81	918	11,69	1.818	11,75
5	SLTA/SEDERAJAT	1.534	20,13	1.588	20,22	3.122	20,18
6	DIPLOMA I/II	15	0,20	65	0,83	80	0,52
7	AKADEMI/DIPLOMA III/SARJANA MUDA	90	1,18	150	1,91	240	1,55
8	DIPLOMA IV/STRATA I	316	4,15	626	7,97	942	6,09
9	STRATA-II	10	0,13	16	0,20	26	0,17
10	STRATA-III	0	0,000	0	0,000	0	0,000
	<b>KEC. SULIKI</b>	<b>7.620</b>	<b>100,00</b>	<b>7.854</b>	<b>100,00</b>	<b>15.474</b>	<b>100,00</b>

Sumber data : Database SIAK yang telah Dikonsolidasikan dan Dibersihkan (DKB) Kementerian Dalam Negeri

**Tabel 2.1.5. Jumlah Penduduk Menurut Jenis Pekerjaan dan Jenis Kelamin**

Kabupaten : Lima Puluh Kota  
 Kecamatan : Suliki  
 Semester : I (satu)  
 Tahun : 2025

NO	JENIS PEKERJAAN	JENIS KELAMIN				JUMLAH	
		LAKI-LAKI		PEREMPUAN			
		n (JIWA)	%	n (JIWA)	%	n (JIWA)	%
1	2	3	4	5	6	7	8
1	BELUM/TIDAK BEKERJA	1.470	19,29	1.237	15,75	2.707	17,49
2	APARATUR/PEJABAT NEGARA	128	1,68	229	2,92	357	2,31
3	TENAGA PENGAJAR	13	0,17	55	0,70	68	0,44
4	WIRASWASTA	2.081	27,31	466	5,93	2.547	16,46
5	PERTANIAN/PETERNAKAN	2.153	28,25	149	1,90	2.302	14,88
6	NELAYAN	0	0,00	0	0,00	0	0,00
7	AGAMA DAN KEPERCAYAAN	1	0,01	0	0,00	1	0,01
8	PELAJAR/MAHASISWA	1.695	22,24	1.776	22,61	3.471	22,43
9	TENAGA KESEHATAN	4	0,05	17	0,22	21	0,14
10	PENSIUNAN	69	0,91	86	1,09	155	1,00
11	LAINNYA	6	0,08	3.839	48,88	3.845	24,85
	<b>KEC. SULIKI</b>	<b>7.620</b>	<b>100,00</b>	<b>7.854</b>	<b>100,00</b>	<b>15.474</b>	<b>100,00</b>

Sumber data : Database SIAK yang telah Dikonsolidasikan dan Dibersihkan (DKB) Kementerian Dalam Negeri

**Tabel 2.1.6. Jumlah Penduduk Menurut Golongan Darah dan Jenis Kelamin**

Kabupaten : Lima Puluh Kota  
 Kecamatan : Suliki  
 Semester : I (satu)  
 Tahun : 2025

NO	GOLONGAN DARAH	JENIS KELAMIN				JUMLAH	
		LAKI-LAKI		PEREMPUAN		n (JIWA)	%
		n (JIWA)	%	n (JIWA)	%		
1	2	3	4	5	6	7	8
1	A	145	1,90	150	1,91	295	1,91
2	B	133	1,75	174	2,22	307	1,98
3	AB	69	0,91	56	0,71	125	0,81
4	O	250	3,28	210	2,67	460	2,97
5	A+	12	0,16	5	0,06	17	0,11
6	A-	1	0,01	1	0,01	2	0,01
7	B+	4	0,05	6	0,08	10	0,06
8	B-	1	0,01	1	0,01	2	0,01
9	AB+	2	0,03	3	0,04	5	0,03
10	AB-	0	0,00	1	0,01	1	0,01
11	O+	7	0,09	5	0,06	12	0,08
12	O-	25	0,33	18	0,23	43	0,28
13	TIDAK TAHU	6.971	91,48	7.224	91,98	14.195	91,73
	<b>KEC. SULIKI</b>	<b>7.620</b>	<b>100,00</b>	<b>7.854</b>	<b>100,00</b>	<b>15.474</b>	<b>100,00</b>

Sumber data : Database SIAK yang telah Dikonsolidasikan dan Dibersihkan (DKB) Kementerian Dalam Negeri

**Tabel 2.1.7. Jumlah Penduduk Menurut Usia Pendidikan dan Jenis Kelamin**

Kabupaten : Lima Puluh Kota  
 Kecamatan : Suliki  
 Semester : I (satu)  
 Tahun : 2025

NO	USIA PENDIDIKAN	JENIS KELAMIN				JUMLAH	
		LAKI-LAKI		PEREMPUAN			
		n (JIWA)	%	n (JIWA)	%	n (JIWA)	%
1	2	3	4	5	6	7	8
1	04 - 05 TAHUN	210	9,43	198	8,91	408	9,17
2	06 TAHUN	91	4,09	98	4,41	189	4,25
3	07 - 12 TAHUN	634	28,48	622	27,99	1.256	28,24
4	13 - 15 TAHUN	359	16,13	377	16,97	736	16,55
5	16 - 18 TAHUN	387	17,39	378	17,01	765	17,20
6	19 - 22 TAHUN	545	24,48	549	24,71	1.094	24,60
	<b>KEC. SULIKI</b>	<b>2.226</b>	<b>100,00</b>	<b>2.222</b>	<b>100,00</b>	<b>4.448</b>	<b>100,00</b>

Sumber data : Database SIAK yang telah Dikonsolidasikan dan Dibersihkan (DKB) Kementerian Dalam Negeri

## 2.2. KECAMATAN GUGUAK

Tabel 2.2.1. Jumlah Penduduk Menurut Kelompok Umur dan Jenis Kelamin

Kabupaten : Lima Puluh Kota  
 Kecamatan : Guguak  
 Semester : I (satu)  
 Tahun : 2025

NO	KELOMPOK UMUR	JENIS KELAMIN				JUMLAH	
		LAKI-LAKI		PEREMPUAN		n (JIWA)	%
		n (JIWA)	%	n (JIWA)	%		
1	2	3	4	5	6	7	8
1	0-4	973	5,27	820	4,32	1.793	4,79
2	5-9	1.305	7,07	1.238	6,53	2.543	6,8
3	10-14	1.485	8,05	1.312	6,92	2.797	7,47
4	15-19	1.569	8,5	1.529	8,06	3.098	8,28
5	20-24	1.724	9,34	1.668	8,8	3.392	9,06
6	25-29	1.644	8,91	1.461	7,7	3.105	8,3
7	30-34	1.143	6,19	1.055	5,56	2.198	5,87
8	35-39	1.001	5,42	967	5,1	1.968	5,26
9	40-44	1.085	5,88	1.147	6,05	2.232	5,96
10	45-49	1.195	6,47	1.198	6,32	2.393	6,39
11	50-54	1.233	6,68	1.274	6,72	2.507	6,7
12	55-59	1.019	5,52	1.099	5,8	2.118	5,66
13	60-64	879	4,76	972	5,13	1.851	4,95
14	65-69	779	4,22	996	5,25	1.775	4,74
15	70-74	589	3,19	841	4,43	1.430	3,82
16	75+	835	4,52	1.387	7,31	2.222	5,94
	<b>KEC. GUGUAK</b>	<b>18.458</b>	<b>100,00</b>	<b>18.964</b>	<b>100,00</b>	<b>37.422</b>	<b>100,00</b>

Sumber data : Database SIAK yang telah Dikonsolidasikan dan Dibersihkan (DKB) Kementerian Dalam Negeri

**Tabel 2.2.2. Jumlah Penduduk Menurut Agama dan Jenis Kelamin**

Kabupaten : Lima Puluh Kota  
 Kecamatan : Guguak  
 Semester : I (satu)  
 Tahun : 2025

NO	AGAMA	JENIS KELAMIN				JUMLAH	
		LAKI-LAKI		PEREMPUAN			
		n (JIWA)	%	n (JIWA)	%	n (JIWA)	%
1	2	3	4	5	6	7	8
1	ISLAM	18.457	99,99	18.962	99,99	37.419	99,99
2	KRISTEN	-	-	-	-	-	-
3	KATHOLIK	-	-	-	-	-	-
4	HINDU	-	-	-	-	-	-
5	BUDDHA	1	0	2	0,01	3	0,01
6	KHONGHUCU	-	-	-	-	-	-
7	KEPERCAYAAN	-	-	-	-	-	-
	<b>KEC. GUGUAK</b>	<b>18.458</b>	<b>100,00</b>	<b>18.964</b>	<b>100,00</b>	<b>37.422</b>	<b>100,00</b>

Sumber data : Database SIAK yang telah Dikonsolidasikan dan Dibersihkan (DKB) Kementerian Dalam Negeri

**Tabel 2.2.3. Jumlah Penduduk menurut Status Perkawinan dan Jenis Kelamin**

Kabupaten : Lima Puluh Kota  
 Kecamatan : Guguak  
 Semester : I (satu)  
 Tahun : 2025

NO	STATUS PERKAWINAN	JENIS KELAMIN				JUMLAH	
		LAKI-LAKI		PEREMPUAN			
		n (JIWA)	%	n (JIWA)	%	n (JIWA)	%
1	2	3	4	5	6	7	8
1	BELUM KAWIN	9.293	50,35	7.528	39,70	16.821	44,95
2	KAWIN	8.427	45,66	8.624	45,48	17.051	45,56
3	CERAI HIDUP	295	1,60	616	3,25	911	2,43
4	CERAI MATI	443	2,40	2.196	11,58	2.639	7,05
	<b>KEC. GUGUAK</b>	<b>18.458</b>	<b>100,00</b>	<b>18.964</b>	<b>100,00</b>	<b>37.422</b>	<b>100,00</b>

Sumber data : Database SIAK yang telah Dikonsolidasikan dan Dibersihkan (DKB) Kementerian Dalam Negeri

**Tabel 2.2.4. Jumlah Penduduk Menurut Pendidikan yang Ditamatkan dan Jenis Kelamin**

Kabupaten : Lima Puluh Kota  
 Kecamatan : Guguak  
 Semester : I (satu)  
 Tahun : 2025

NO	PENDIDIKAN YANG DITAMATKAN	JENIS KELAMIN				JUMLAH	
		LAKI-LAKI		PEREMPUAN		n (JIWA)	%
		n (JIWA)	%	n (JIWA)	%		
1	2	3	4	5	6	7	8
1	TIDAK/BLM SEKOLAH	2.703	14,64	2.349	12,39	5.052	13,50
2	BELUM TAMAT SD/SEDERAJAT	4.867	26,37	4.495	23,70	9.362	25,02
3	TAMAT SD/SEDERAJAT	3.043	16,49	2.940	15,50	5.983	15,99
4	SLTP/SEDERAJAT	2.386	12,93	2.264	11,94	4.650	12,43
5	SLTA/SEDERAJAT	4.001	21,68	4.246	22,39	8.247	22,04
6	DIPLOMA I/II	62	0,34	175	0,92	237	0,63
7	AKADEMI/DIPLOMA III/SARJANA MUDA	326	1,77	505	2,66	831	2,22
8	DIPLOMA IV/STRATA I	1.016	5,50	1.913	10,09	2.929	7,83
9	STRATA-II	51	0,28	75	0,40	126	0,34
10	STRATA-III	3	0,020	2	0,010	5	0,010
	<b>KEC. GUGUAK</b>	<b>18.458</b>	<b>100,00</b>	<b>18.964</b>	<b>100,00</b>	<b>37.422</b>	<b>100,00</b>

Sumber data : Database SIAK yang telah Dikonsolidasikan dan Dibersihkan (DKB) Kementerian Dalam Negeri

**Tabel 2.2.5. Jumlah Penduduk Menurut Jenis Pekerjaan dan Jenis Kelamin**

Kabupaten : Lima Puluh Kota  
 Kecamatan : Guguk  
 Semester : I (satu)  
 Tahun : 2025

NO	JENIS PEKERJAAN	JENIS KELAMIN				JUMLAH	
		LAKI-LAKI		PEREMPUAN			
		n (JIWA)	%	n (JIWA)	%	n (JIWA)	%
1	2	3	4	5	6	7	8
1	BELUM/TIDAK BEKERJA	3.583	19,41	2.824	14,89	6.407	17,12
2	APARATUR/PEJABAT NEGARA	349	1,89	738	3,89	1.087	2,90
3	TENAGA PENGAJAR	46	0,25	149	0,79	195	0,52
4	WIRASWASTA	5.840	31,64	928	4,89	6.768	18,09
5	PERTANIAN/PETERNAKAN	4.018	21,77	87	0,46	4.105	10,97
6	NELAYAN	1	0,01	0	0,00	1	0,00
7	AGAMA DAN KEPERCAYAAN	2	0,01	0	0,00	2	0,01
8	PELAJAR/MAHASISWA	4.386	23,76	4.398	23,19	8.784	23,47
9	TENAGA KESEHATAN	6	0,03	40	0,21	46	0,12
10	PENSIUNAN	221	1,20	347	1,83	568	1,52
11	LAINNYA	6	0,03	9.453	49,85	9.459	25,28
	<b>KEC. GUGUAK</b>	<b>18.458</b>	<b>100,00</b>	<b>18.964</b>	<b>100,00</b>	<b>37.422</b>	<b>100,00</b>

Sumber data : Database SIAK yang telah Dikonsolidasikan dan Dibersihkan (DKB) Kementerian Dalam Negeri

**Tabel 2.2.6. Jumlah Penduduk Menurut Golongan Darah dan Jenis Kelamin**

Kabupaten : Lima Puluh Kota  
 Kecamatan : Guguk  
 Semester : I (satu)  
 Tahun : 2025

NO	GOLONGAN DARAH	JENIS KELAMIN				JUMLAH	
		LAKI-LAKI		PEREMPUAN		n (JIWA)	%
		n (JIWA)	%	n (JIWA)	%		
1	2	3	4	5	6	7	8
1	A	780	4,23	819	4,32	1.599	4,27
2	B	728	3,94	923	4,87	1.651	4,41
3	AB	385	2,09	409	2,16	794	2,12
4	O	1.359	7,36	1.242	6,55	2.601	6,95
5	A+	30	0,16	13	0,07	43	0,11
6	A-	2	0,01	1	0,01	3	0,01
7	B+	22	0,12	20	0,11	42	0,11
8	B-	3	0,02	5	0,03	8	0,02
9	AB+	6	0,03	10	0,05	16	0,04
10	AB-	2	0,01	7	0,04	9	0,02
11	O+	25	0,14	15	0,08	40	0,11
12	O-	19	0,10	26	0,14	45	0,12
13	TIDAK TAHU	15.097	81,79	15.474	81,60	30.571	81,69
	<b>KEC. GUGUAK</b>	<b>18.458</b>	<b>100,00</b>	<b>18.964</b>	<b>100,00</b>	<b>37.422</b>	<b>100,00</b>

Sumber data : Database SIAK yang telah Dikonsolidasikan dan Dibersihkan (DKB) Kementerian Dalam Negeri

**Tabel 2.2.7. Jumlah Penduduk Menurut Usia Pendidikan dan Jenis Kelamin**

Kabupaten : Lima Puluh Kota  
 Kecamatan : Guguk  
 Semester : I (satu)  
 Tahun : 2025

NO	USIA PENDIDIKAN	JENIS KELAMIN				JUMLAH	
		LAKI-LAKI		PEREMPUAN			
		n (JIWA)	%	n (JIWA)	%	n (JIWA)	%
1	2	3	4	5	6	7	8
1	04 - 05 TAHUN	535	9,45	450	8,45	985	8,96
2	06 TAHUN	272	4,81	252	4,73	524	4,77
3	07 - 12 TAHUN	1.646	29,08	1.488	27,93	3.134	28,52
4	13 - 15 TAHUN	908	16,04	905	16,99	1.813	16,50
5	16 - 18 TAHUN	984	17,39	930	17,45	1.914	17,42
6	19 - 22 TAHUN	1.315	23,23	1.303	24,46	2.618	23,83
	<b>KEC. GUGUK</b>	<b>5.660</b>	<b>100,00</b>	<b>5.328</b>	<b>100,00</b>	<b>10.988</b>	<b>100,00</b>

Sumber data : Database SIAK yang telah Dikonsolidasikan dan Dibersihkan (DKB) Kementerian Dalam Negeri

## 2.3. KECAMATAN PAYAKUMBUH

**Tabel 2.3.1. Jumlah Penduduk Menurut Kelompok Umur dan Jenis Kelamin**

Kabupaten : Lima Puluh Kota  
 Kecamatan : Payakumbuh  
 Semester : I (satu)  
 Tahun : 2025

NO	KELOMPOK UMUR	JENIS KELAMIN				JUMLAH	
		LAKI-LAKI		PEREMPUAN		n (JIWA)	%
		n (JIWA)	%	n (JIWA)	%		
1	2	3	4	5	6	7	8
1	0-4	1.233	6,26	1.104	5,61	2.337	5,94
2	5-9	1.632	8,29	1.546	7,86	3.178	8,07
3	10-14	1.717	8,72	1.541	7,83	3.258	8,28
4	15-19	1.797	9,13	1.751	8,9	3.548	9,01
5	20-24	1.810	9,2	1.775	9,02	3.585	9,11
6	25-29	1.704	8,66	1.624	8,25	3.328	8,46
7	30-34	1.325	6,73	1.261	6,41	2.586	6,57
8	35-39	1.183	6,01	1.126	5,72	2.309	5,87
9	40-44	1.316	6,69	1.293	6,57	2.609	6,63
10	45-49	1.355	6,88	1.350	6,86	2.705	6,87
11	50-54	1.248	6,34	1.217	6,19	2.465	6,26
12	55-59	935	4,75	975	4,96	1.910	4,85
13	60-64	803	4,08	850	4,32	1.653	4,2
14	65-69	621	3,16	766	3,89	1.387	3,52
15	70-74	487	2,47	646	3,28	1.133	2,88
16	75+	516	2,62	850	4,32	1.366	3,47
	<b>KEC. PAYAKUMBUH</b>	<b>19.682</b>	<b>100,00</b>	<b>19.675</b>	<b>100,00</b>	<b>39.357</b>	<b>100,00</b>

Sumber data : Database SIAK yang telah Dikonsolidasikan dan Dibersihkan (DKB) Kementerian Dalam Negeri

**Tabel 2.3.2. Jumlah Penduduk Menurut Agama dan Jenis Kelamin**

Kabupaten : Lima Puluh Kota  
 Kecamatan : Payakumbuh  
 Semester : I (satu)  
 Tahun : 2025

NO	AGAMA	JENIS KELAMIN				JUMLAH	
		LAKI-LAKI		PEREMPUAN			
		n (JIWA)	%	n (JIWA)	%	n (JIWA)	%
1	2	3	4	5	6	7	8
1	ISLAM	19.680	99,99	19.668	99,96	39.348	99,98
2	KRISTEN	2	0,01	7	0,04	9	0,02
3	KATHOLIK	-	-	-	-	-	-
4	HINDU	-	-	-	-	-	-
5	BUDDHA	-	-	-	-	-	-
6	KHONGHUCU	-	-	-	-	-	-
7	KEPERCAYAAN	-	-	-	-	-	-
	<b>KEC. PAYAKUMBUH</b>	<b>19.682</b>	<b>100,00</b>	<b>19.675</b>	<b>100,00</b>	<b>39.357</b>	<b>100,00</b>

Sumber data : Database SIAK yang telah Dikonsolidasikan dan Dibersihkan (DKB) Kementerian Dalam Negeri

**Tabel 2.3.3. Jumlah Penduduk menurut Status Perkawinan dan Jenis Kelamin**

Kabupaten : Lima Puluh Kota  
 Kecamatan : Payakumbuh  
 Semester : I (satu)  
 Tahun : 2025

NO	STATUS PERKAWINAN	JENIS KELAMIN				JUMLAH	
		LAKI-LAKI		PEREMPUAN			
		n (JIWA)	%	n (JIWA)	%	n (JIWA)	%
1	2	3	4	5	6	7	8
1	BELUM KAWIN	10.174	51,69	8.459	42,99	18.633	47,34
2	KAWIN	8.903	45,23	9.052	46,01	17.955	45,62
3	CERAI HIDUP	261	1,33	492	2,50	753	1,91
4	CERAI MATI	344	1,75	1.672	8,50	2.016	5,12
	<b>KEC. PAYAKUMBUH</b>	<b>19.682</b>	<b>100,00</b>	<b>19.675</b>	<b>100,00</b>	<b>39.357</b>	<b>100,00</b>

Sumber data : Database SIAK yang telah Dikonsolidasikan dan Dibersihkan (DKB) Kementerian Dalam Negeri

**Tabel 2.3.4. Jumlah Penduduk Menurut Pendidikan yang Ditamatkan dan Jenis Kelamin**

Kabupaten : Lima Puluh Kota  
 Kecamatan : Payakumbuh  
 Semester : I (satu)  
 Tahun : 2025

NO	PENDIDIKAN YANG DITAMATKAN	JENIS KELAMIN				JUMLAH	
		LAKI-LAKI		PEREMPUAN		n (JIWA)	%
		n (JIWA)	%	n (JIWA)	%		
1	2	3	4	5	6	7	8
1	TIDAK/BLM SEKOLAH	3.222	16,37	2.956	15,02	6.178	15,70
2	BELUM TAMAT SD/SEDERAJAT	5.682	28,87	5.020	25,51	10.702	27,19
3	TAMAT SD/SEDERAJAT	3.156	16,03	2.864	14,56	6.020	15,30
4	SLTP/SEDERAJAT	2.509	12,75	2.739	13,92	5.248	13,33
5	SLTA/SEDERAJAT	3.969	20,17	4.066	20,67	8.035	20,42
6	DIPLOMA I/II	34	0,17	91	0,46	125	0,32
7	AKADEMI/DIPLOMA III/SARJANA MUDA	256	1,30	404	2,05	660	1,68
8	DIPLOMA IV/STRATA I	806	4,10	1.481	7,53	2.287	5,81
9	STRATA-II	47	0,24	54	0,27	101	0,26
10	STRATA-III	1	0,010	0	0,000	1	0,000
	<b>KEC. PAYAKUMBUH</b>	<b>19.682</b>	<b>100,00</b>	<b>19.675</b>	<b>100,00</b>	<b>39.357</b>	<b>100,00</b>

Sumber data : Database SIAK yang telah Dikonsolidasikan dan Dibersihkan (DKB) Kementerian Dalam Negeri

**Tabel 2.3.5. Jumlah Penduduk Menurut Jenis Pekerjaan dan Jenis Kelamin**

Kabupaten : Lima Puluh Kota  
 Kecamatan : Payakumbuh  
 Semester : I (satu)  
 Tahun : 2025

NO	JENIS PEKERJAAN	JENIS KELAMIN				JUMLAH	
		LAKI-LAKI		PEREMPUAN			
		n (JIWA)	%	n (JIWA)	%	n (JIWA)	%
1	2	3	4	5	6	7	8
1	BELUM/TIDAK BEKERJA	4.265	21,67	3.695	18,78	7.960	20,23
2	APARATUR/PEJABAT NEGARA	323	1,64	454	2,31	777	1,97
3	TENAGA PENGAJAR	34	0,17	103	0,52	137	0,35
4	WIRASWASTA	5.987	30,42	915	4,65	6.902	17,54
5	PERTANIAN/PETERNAKAN	4.274	21,72	220	1,12	4.494	11,42
6	NELAYAN	2	0,01	0	0,00	2	0,01
7	AGAMA DAN KEPERCAYAAN	1	0,01	0	0,00	1	0,00
8	PELAJAR/MAHASISWA	4.635	23,55	4.669	23,73	9.304	23,64
9	TENAGA KESEHATAN	11	0,06	50	0,25	61	0,15
10	PENSIUNAN	142	0,72	137	0,70	279	0,71
11	LAINNYA	8	0,04	9.432	47,94	9.440	23,99
	<b>KEC. PAYAKUMBUH</b>	<b>19.682</b>	<b>100,00</b>	<b>19.675</b>	<b>100,00</b>	<b>39.357</b>	<b>100,00</b>

Sumber data : Database SIAK yang telah Dikonsolidasikan dan Dibersihkan (DKB) Kementerian Dalam Negeri

**Tabel 2.3.6. Jumlah Penduduk Menurut Golongan Darah dan Jenis Kelamin**

Kabupaten : Lima Puluh Kota  
 Kecamatan : Payakumbuh  
 Semester : I (satu)  
 Tahun : 2025

NO	GOLONGAN DARAH	JENIS KELAMIN				JUMLAH	
		LAKI-LAKI		PEREMPUAN		n (JIWA)	%
		n (JIWA)	%	n (JIWA)	%		
1	2	3	4	5	6	7	8
1	A	825	4,19	863	4,39	1.688	4,29
2	B	518	2,63	516	2,62	1.034	2,63
3	AB	296	1,50	239	1,21	535	1,36
4	O	1.414	7,18	1.193	6,06	2.607	6,62
5	A+	36	0,18	26	0,13	62	0,16
6	A-	2	0,01	4	0,02	6	0,02
7	B+	8	0,04	14	0,07	22	0,06
8	B-	3	0,02	4	0,02	7	0,02
9	AB+	10	0,05	10	0,05	20	0,05
10	AB-	2	0,01	4	0,02	6	0,02
11	O+	25	0,13	17	0,09	42	0,11
12	O-	19	0,10	19	0,10	38	0,10
13	TIDAK TAHU	16.524	83,95	16.766	85,21	33.290	84,58
	<b>KEC. PAYAKUMBUH</b>	<b>19.682</b>	<b>100,00</b>	<b>19.675</b>	<b>100,00</b>	<b>39.357</b>	<b>100,00</b>

Sumber data : Database SIAK yang telah Dikonsolidasikan dan Dibersihkan (DKB) Kementerian Dalam Negeri

**Tabel 2.3.7. Jumlah Penduduk Menurut Usia Pendidikan dan Jenis Kelamin**

Kabupaten : Lima Puluh Kota  
 Kecamatan : Payakumbuh  
 Semester : I (satu)  
 Tahun : 2025

NO	USIA PENDIDIKAN	JENIS KELAMIN				JUMLAH	
		LAKI-LAKI		PEREMPUAN			
		n (JIWA)	%	n (JIWA)	%	n (JIWA)	%
1	2	3	4	5	6	7	8
1	04 - 05 TAHUN	698	10,63	613	9,92	1.311	10,29
2	06 TAHUN	311	4,74	317	5,13	628	4,93
3	07 - 12 TAHUN	2.014	30,67	1.835	29,70	3.849	30,20
4	13 - 15 TAHUN	1.064	16,20	958	15,51	2.022	15,87
5	16 - 18 TAHUN	1.087	16,55	1.066	17,25	2.153	16,89
6	19 - 22 TAHUN	1.393	21,21	1.389	22,48	2.782	21,83
	<b>KEC. PAYAKUMBUH</b>	<b>6.567</b>	<b>100,00</b>	<b>6.178</b>	<b>100,00</b>	<b>12.745</b>	<b>100,00</b>

Sumber data : Database SIAK yang telah Dikonsolidasikan dan Dibersihkan (DKB) Kementerian Dalam Negeri

## 2.4. KECAMATAN LUAK

**Tabel 2.4.1. Jumlah Penduduk Menurut Kelompok Umur dan Jenis Kelamin**

Kabupaten : Lima Puluh Kota  
 Kecamatan : Luak  
 Semester : I (satu)  
 Tahun : 2025

NO	KELOMPOK UMUR	JENIS KELAMIN				JUMLAH	
		LAKI-LAKI		PEREMPUAN		n (JIWA)	%
		n (JIWA)	%	n (JIWA)	%		
1	2	3	4	5	6	7	8
1	0-4	849	5,73	808	5,29	1.657	5,51
2	5-9	1.140	7,7	1.127	7,37	2.267	7,53
3	10-14	1.285	8,68	1.154	7,55	2.439	8,11
4	15-19	1.405	9,49	1.229	8,04	2.634	8,75
5	20-24	1.263	8,53	1.297	8,49	2.560	8,51
6	25-29	1.182	7,98	1.183	7,74	2.365	7,86
7	30-34	970	6,55	911	5,96	1.881	6,25
8	35-39	791	5,34	809	5,29	1.600	5,32
9	40-44	959	6,48	993	6,5	1.952	6,49
10	45-49	1.041	7,03	1.096	7,17	2.137	7,1
11	50-54	1.030	6,95	1.107	7,24	2.137	7,1
12	55-59	820	5,54	839	5,49	1.659	5,51
13	60-64	655	4,42	685	4,48	1.340	4,45
14	65-69	536	3,62	670	4,38	1.206	4,01
15	70-74	412	2,78	539	3,53	951	3,16
16	75+	472	3,19	835	5,46	1.307	4,34
	<b>KEC. LUAK</b>	<b>14.810</b>	<b>100,00</b>	<b>15.282</b>	<b>100,00</b>	<b>30.092</b>	<b>100,00</b>

Sumber data : Database SIAK yang telah Dikonsolidasikan dan Dibersihkan (DKB) Kementerian Dalam Negeri

**Tabel 2.4.2. Jumlah Penduduk Menurut Agama dan Jenis Kelamin**

Kabupaten : Lima Puluh Kota  
 Kecamatan : Luak  
 Semester : I (satu)  
 Tahun : 2025

NO	AGAMA	JENIS KELAMIN				JUMLAH	
		LAKI-LAKI		PEREMPUAN			
		n (JIWA)	%	n (JIWA)	%	n (JIWA)	%
1	2	3	4	5	6	7	8
1	ISLAM	14.797	99,91	15.277	99,97	30.074	99,94
2	KRISTEN	11	0,07	4	0,03	15	0,05
3	KATHOLIK	2	0,01	1	0,01	3	0,01
4	HINDU	-	-	-	-	-	-
5	BUDDHA	-	-	-	-	-	-
6	KHONGHUCU	-	-	-	-	-	-
7	KEPERCAYAAN	-	-	-	-	-	-
	<b>KEC. LUAK</b>	<b>14.810</b>	<b>100,00</b>	<b>15.282</b>	<b>100,00</b>	<b>30.092</b>	<b>100,00</b>

Sumber data : Database SIAK yang telah Dikonsolidasikan dan Dibersihkan (DKB) Kementerian Dalam Negeri

**Tabel 2.4.3. Jumlah Penduduk menurut Status Perkawinan dan Jenis Kelamin**

Kabupaten : Lima Puluh Kota  
 Kecamatan : Luak  
 Semester : I (satu)  
 Tahun : 2025

NO	STATUS PERKAWINAN	JENIS KELAMIN				JUMLAH	
		LAKI-LAKI		PEREMPUAN			
		n (JIWA)	%	n (JIWA)	%	n (JIWA)	%
1	2	3	4	5	6	7	8
1	BELUM KAWIN	7.284	49,18	6.120	40,05	13.404	44,54
2	KAWIN	7.016	47,37	7.258	47,49	14.274	47,43
3	CERAI HIDUP	215	1,45	386	2,53	601	2,00
4	CERAI MATI	295	1,99	1.518	9,93	1.813	6,02
	<b>KEC. LUAK</b>	<b>14.810</b>	<b>100,00</b>	<b>15.282</b>	<b>100,00</b>	<b>30.092</b>	<b>100,00</b>

Sumber data : Database SIAK yang telah Dikonsolidasikan dan Dibersihkan (DKB) Kementerian Dalam Negeri

**Tabel 2.4.4. Jumlah Penduduk Menurut Pendidikan yang Ditamatkan dan Jenis Kelamin**

Kabupaten : Lima Puluh Kota  
 Kecamatan : Luak  
 Semester : I (satu)  
 Tahun : 2025

NO	PENDIDIKAN YANG DITAMATKAN	JENIS KELAMIN				JUMLAH	
		LAKI-LAKI		PEREMPUAN		n (JIWA)	%
		n (JIWA)	%	n (JIWA)	%		
1	2	3	4	5	6	7	8
1	TIDAK/BLM SEKOLAH	2.286	15,44	2.222	14,54	4.508	14,98
2	BELUM TAMAT SD/SEDERAJAT	4.567	30,84	4.516	29,55	9.083	30,18
3	TAMAT SD/SEDERAJAT	2.178	14,71	2.060	13,48	4.238	14,08
4	SLTP/SEDERAJAT	1.864	12,59	1.855	12,14	3.719	12,36
5	SLTA/SEDERAJAT	3.170	21,40	3.295	21,56	6.465	21,48
6	DIPLOMA I/II	25	0,17	64	0,42	89	0,30
7	AKADEMI/DIPLOMA III/SARJANA MUDA	163	1,10	315	2,06	478	1,59
8	DIPLOMA IV/STRATA I	525	3,54	928	6,07	1.453	4,83
9	STRATA-II	31	0,21	27	0,18	58	0,19
10	STRATA-III	1	0,010	0	0,000	1	0,000
	<b>KEC. LUAK</b>	<b>14.810</b>	<b>100,00</b>	<b>15.282</b>	<b>100,00</b>	<b>30.092</b>	<b>100,00</b>

Sumber data : Database SIAK yang telah Dikonsolidasikan dan Dibersihkan (DKB) Kementerian Dalam Negeri

**Tabel 2.4.5. Jumlah Penduduk Menurut Jenis Pekerjaan dan Jenis Kelamin**

Kabupaten : Lima Puluh Kota  
 Kecamatan : Luak  
 Semester : I (satu)  
 Tahun : 2025

NO	JENIS PEKERJAAN	JENIS KELAMIN				JUMLAH	
		LAKI-LAKI		PEREMPUAN			
		n (JIWA)	%	n (JIWA)	%	n (JIWA)	%
1	2	3	4	5	6	7	8
1	BELUM/TIDAK BEKERJA	3.052	20,61	2.659	17,40	5.711	18,98
2	APARATUR/PEJABAT NEGARA	382	2,58	246	1,61	628	2,09
3	TENAGA PENGAJAR	43	0,29	94	0,62	137	0,46
4	WIRASWASTA	4.322	29,18	682	4,46	5.004	16,63
5	PERTANIAN/PETERNAKAN	3.371	22,76	305	2,00	3.676	12,22
6	NELAYAN	12	0,08	0	0,00	12	0,04
7	AGAMA DAN KEPERCAYAAN	4	0,03	0	0,00	4	0,01
8	PELAJAR/MAHASISWA	3.463	23,38	3.306	21,63	6.769	22,49
9	TENAGA KESEHATAN	5	0,03	44	0,29	49	0,16
10	PENSIUNAN	148	1,00	82	0,54	230	0,76
11	LAINNYA	8	0,05	7.864	51,46	7.872	26,16
	<b>KEC. LUAK</b>	<b>14.810</b>	<b>100,00</b>	<b>15.282</b>	<b>100,00</b>	<b>30.092</b>	<b>100,00</b>

Sumber data : Database SIAK yang telah Dikonsolidasikan dan Dibersihkan (DKB) Kementerian Dalam Negeri

**Tabel 2.4.6. Jumlah Penduduk Menurut Golongan Darah dan Jenis Kelamin**

Kabupaten : Lima Puluh Kota  
 Kecamatan : Luak  
 Semester : I (satu)  
 Tahun : 2025

NO	GOLONGAN DARAH	JENIS KELAMIN				JUMLAH	
		LAKI-LAKI		PEREMPUAN		n (JIWA)	%
		n (JIWA)	%	n (JIWA)	%		
1	2	3	4	5	6	7	8
1	A	236	1,59	233	1,52	469	1,56
2	B	169	1,14	208	1,36	377	1,25
3	AB	98	0,66	88	0,58	186	0,62
4	O	364	2,46	362	2,37	726	2,41
5	A+	21	0,14	21	0,14	42	0,14
6	A-	1	0,01	3	0,02	4	0,01
7	B+	17	0,11	12	0,08	29	0,10
8	B-	0	0,00	1	0,01	1	0,00
9	AB+	6	0,04	4	0,03	10	0,03
10	AB-	4	0,03	1	0,01	5	0,02
11	O+	34	0,23	27	0,18	61	0,20
12	O-	18	0,12	15	0,10	33	0,11
13	TIDAK TAHU	13.842	93,46	14.307	93,62	28.149	93,54
	<b>KEC. LUAK</b>	<b>14.810</b>	<b>100,00</b>	<b>15.282</b>	<b>100,00</b>	<b>30.092</b>	<b>100,00</b>

Sumber data : Database SIAK yang telah Dikonsolidasikan dan Dibersihkan (DKB) Kementerian Dalam Negeri

**Tabel 2.4.7. Jumlah Penduduk Menurut Usia Pendidikan dan Jenis Kelamin**

Kabupaten : Lima Puluh Kota  
 Kecamatan : Luak  
 Semester : I (satu)  
 Tahun : 2025

NO	USIA PENDIDIKAN	JENIS KELAMIN				JUMLAH	
		LAKI-LAKI		PEREMPUAN			
		n (JIWA)	%	n (JIWA)	%	n (JIWA)	%
1	2	3	4	5	6	7	8
1	04 - 05 TAHUN	461	9,56	421	9,36	882	9,46
2	06 TAHUN	227	4,71	229	5,09	456	4,89
3	07 - 12 TAHUN	1.446	29,99	1.354	30,10	2.800	30,05
4	13 - 15 TAHUN	788	16,35	714	15,87	1.502	16,12
5	16 - 18 TAHUN	872	18,09	734	16,32	1.606	17,23
6	19 - 22 TAHUN	1.027	21,30	1.046	23,25	2.073	22,24
	<b>KEC. LUAK</b>	<b>4.821</b>	<b>100,00</b>	<b>4.498</b>	<b>100,00</b>	<b>9.319</b>	<b>100,00</b>

Sumber data : Database SIAK yang telah Dikonsolidasikan dan Dibersihkan (DKB) Kementerian Dalam Negeri

## 2.5. KECAMATAN HARAU

Tabel 2.5.1. Jumlah Penduduk Menurut Kelompok Umur dan Jenis Kelamin

Kabupaten : Lima Puluh Kota  
 Kecamatan : Harau  
 Semester : I (satu)  
 Tahun : 2025

NO	KELOMPOK UMUR	JENIS KELAMIN				JUMLAH	
		LAKI-LAKI		PEREMPUAN		n (JIWA)	%
		n (JIWA)	%	n (JIWA)	%		
1	2	3	4	5	6	7	8
1	0-4	1.775	6,02	1.593	5,48	3.368	5,75
2	5-9	2.598	8,81	2.272	7,81	4.870	8,32
3	10-14	2.783	9,44	2.536	8,72	5.319	9,08
4	15-19	2.824	9,58	2.553	8,78	5.377	9,18
5	20-24	2.479	8,41	2.545	8,75	5.024	8,58
6	25-29	2.501	8,48	2.279	7,84	4.780	8,16
7	30-34	1.910	6,48	1.826	6,28	3.736	6,38
8	35-39	1.733	5,88	1.807	6,21	3.540	6,04
9	40-44	2.030	6,88	2.049	7,05	4.079	6,96
10	45-49	2.143	7,27	2.060	7,08	4.203	7,18
11	50-54	1.794	6,08	1.869	6,43	3.663	6,25
12	55-59	1.489	5,05	1.515	5,21	3.004	5,13
13	60-64	1.161	3,94	1.217	4,18	2.378	4,06
14	65-69	976	3,31	1.153	3,96	2.129	3,64
15	70-74	705	2,39	832	2,86	1.537	2,62
16	75+	584	1,98	977	3,36	1.561	2,67
	<b>KEC. HARAU</b>	<b>29.485</b>	<b>100,00</b>	<b>29.083</b>	<b>100,00</b>	<b>58.568</b>	<b>100,00</b>

Sumber data : Database SIAK yang telah Dikonsolidasikan dan Dibersihkan (DKB) Kementerian Dalam Negeri

**Tabel 2.5.2. Jumlah Penduduk Menurut Agama dan Jenis Kelamin**

Kabupaten : Lima Puluh Kota  
 Kecamatan : Harau  
 Semester : I (satu)  
 Tahun : 2025

NO	AGAMA	JENIS KELAMIN				JUMLAH	
		LAKI-LAKI		PEREMPUAN			
		n (JIWA)	%	n (JIWA)	%	n (JIWA)	%
1	2	3	4	5	6	7	8
1	ISLAM	29.046	98,51	28.680	98,61	57.726	98,56
2	KRISTEN	273	0,93	245	0,84	518	0,88
3	KATHOLIK	165	0,56	156	0,54	321	0,55
4	HINDU	-	-	-	-	-	-
5	BUDDHA	-	-	-	-	-	-
6	KHONGHUCU	-	-	-	-	-	-
7	KEPERCAYAAN	1	-	2	0,01	3	0,01
	<b>KEC. HARAU</b>	<b>29.485</b>	<b>100,00</b>	<b>29.083</b>	<b>100,00</b>	<b>58.568</b>	<b>100,00</b>

Sumber data : Database SIAK yang telah Dikonsolidasikan dan Dibersihkan (DKB) Kementerian Dalam Negeri

**Tabel 2.5.3. Jumlah Penduduk menurut Status Perkawinan dan Jenis Kelamin**

Kabupaten : Lima Puluh Kota  
 Kecamatan : Harau  
 Semester : I (satu)  
 Tahun : 2025

NO	STATUS PERKAWINAN	JENIS KELAMIN				JUMLAH	
		LAKI-LAKI		PEREMPUAN			
		n (JIWA)	%	n (JIWA)	%	n (JIWA)	%
1	2	3	4	5	6	7	8
1	BELUM KAWIN	15.208	51,58	12.371	42,54	27.579	47,09
2	KAWIN	13.390	45,41	13.844	47,60	27.234	46,50
3	CERAI HIDUP	389	1,32	681	2,34	1.070	1,83
4	CERAI MATI	498	1,69	2.187	7,52	2.685	4,58
	<b>KEC. HARAU</b>	<b>29.485</b>	<b>100,00</b>	<b>29.083</b>	<b>100,00</b>	<b>58.568</b>	<b>100,00</b>

Sumber data : Database SIAK yang telah Dikonsolidasikan dan Dibersihkan (DKB) Kementerian Dalam Negeri

**Tabel 2.5.4. Jumlah Penduduk Menurut Pendidikan yang Ditamatkan dan Jenis Kelamin**

Kabupaten : Lima Puluh Kota  
 Kecamatan : Harau  
 Semester : I (satu)  
 Tahun : 2025

NO	PENDIDIKAN YANG DITAMATKAN	JENIS KELAMIN				JUMLAH	
		LAKI-LAKI		PEREMPUAN		n (JIWA)	%
		n (JIWA)	%	n (JIWA)	%		
1	2	3	4	5	6	7	8
1	TIDAK/BLM SEKOLAH	4.944	16,77	4.366	15,01	9.310	15,90
2	BELUM TAMAT SD/SEDERAJAT	8.546	28,98	7.780	26,75	16.326	27,88
3	TAMAT SD/SEDERAJAT	4.850	16,45	4.509	15,50	9.359	15,98
4	SLTP/SEDERAJAT	3.374	11,44	3.559	12,24	6.933	11,84
5	SLTA/SEDERAJAT	5.873	19,92	5.695	19,58	11.568	19,75
6	DIPLOMA I/II	36	0,12	131	0,45	167	0,29
7	AKADEMI/DIPLOMA III/SARJANA MUDA	518	1,76	779	2,68	1.297	2,21
8	DIPLOMA IV/STRATA I	1.220	4,14	2.136	7,34	3.356	5,73
9	STRATA-II	120	0,41	125	0,43	245	0,42
10	STRATA-III	4	0,010	3	0,010	7	0,010
	<b>KEC. HARAU</b>	<b>29.485</b>	<b>100,00</b>	<b>29.083</b>	<b>100,00</b>	<b>58.568</b>	<b>100,00</b>

Sumber data : Database SIAK yang telah Dikonsolidasikan dan Dibersihkan (DKB) Kementerian Dalam Negeri

**Tabel 2.5.5. Jumlah Penduduk Menurut Jenis Pekerjaan dan Jenis Kelamin**

Kabupaten : Lima Puluh Kota  
 Kecamatan : Harau  
 Semester : I (satu)  
 Tahun : 2025

NO	JENIS PEKERJAAN	JENIS KELAMIN				JUMLAH	
		LAKI-LAKI		PEREMPUAN			
		n (JIWA)	%	n (JIWA)	%	n (JIWA)	%
1	2	3	4	5	6	7	8
1	BELUM/TIDAK BEKERJA	6.251	21,20	5.189	17,84	11.440	19,53
2	APARATUR/PEJABAT NEGARA	794	2,69	882	3,03	1.676	2,86
3	TENAGA PENGAJAR	78	0,26	173	0,59	251	0,43
4	WIRASWASTA	9.122	30,94	1.374	4,72	10.496	17,92
5	PERTANIAN/PETERNAKAN	5.693	19,31	857	2,95	6.550	11,18
6	NELAYAN	2	0,01	0	0,00	2	0,00
7	AGAMA DAN KEPERCAYAAN	8	0,03	1	0,00	9	0,02
8	PELAJAR/MAHASISWA	7.196	24,41	6.945	23,88	14.141	24,14
9	TENAGA KESEHATAN	11	0,04	62	0,21	73	0,12
10	PENSIUNAN	320	1,09	176	0,61	496	0,85
11	LAINNYA	10	0,03	13.424	46,16	13.434	22,94
	<b>KEC. HARAU</b>	<b>29.485</b>	<b>100,00</b>	<b>29.083</b>	<b>100,00</b>	<b>58.568</b>	<b>100,00</b>

Sumber data : Database SIAK yang telah Dikonsolidasikan dan Dibersihkan (DKB) Kementerian Dalam Negeri

**Tabel 2.5.6. Jumlah Penduduk Menurut Golongan Darah dan Jenis Kelamin**

Kabupaten : Lima Puluh Kota  
 Kecamatan : Harau  
 Semester : I (satu)  
 Tahun : 2025

NO	GOLONGAN DARAH	JENIS KELAMIN				JUMLAH	
		LAKI-LAKI		PEREMPUAN		n (JIWA)	%
		n (JIWA)	%	n (JIWA)	%		
1	2	3	4	5	6	7	8
1	A	408	1,38	416	1,43	824	1,41
2	B	311	1,05	354	1,22	665	1,14
3	AB	160	0,54	175	0,60	335	0,57
4	O	752	2,55	637	2,19	1.389	2,37
5	A+	30	0,10	24	0,08	54	0,09
6	A-	1	0,00	0	0,00	1	0,00
7	B+	18	0,06	23	0,08	41	0,07
8	B-	2	0,01	1	0,00	3	0,01
9	AB+	11	0,04	12	0,04	23	0,04
10	AB-	4	0,01	3	0,01	7	0,01
11	O+	37	0,13	33	0,11	70	0,12
12	O-	34	0,12	35	0,12	69	0,12
13	TIDAK TAHU	27.717	94,00	27.370	94,11	55.087	94,06
	<b>KEC. HARAU</b>	<b>29.485</b>	<b>100,00</b>	<b>29.083</b>	<b>100,00</b>	<b>58.568</b>	<b>100,00</b>

Sumber data : Database SIAK yang telah Dikonsolidasikan dan Dibersihkan (DKB) Kementerian Dalam Negeri

**Tabel 2.5.7. Jumlah Penduduk Menurut Usia Pendidikan dan Jenis Kelamin**

Kabupaten : Lima Puluh Kota  
 Kecamatan : Harau  
 Semester : I (satu)  
 Tahun : 2025

NO	USIA PENDIDIKAN	JENIS KELAMIN				JUMLAH	
		LAKI-LAKI		PEREMPUAN			
		n (JIWA)	%	n (JIWA)	%	n (JIWA)	%
1	2	3	4	5	6	7	8
1	04 - 05 TAHUN	998	9,84	870	9,34	1.868	9,60
2	06 TAHUN	515	5,08	453	4,86	968	4,97
3	07 - 12 TAHUN	3.232	31,85	2.905	31,19	6.137	31,53
4	13 - 15 TAHUN	1.689	16,65	1.509	16,20	3.198	16,43
5	16 - 18 TAHUN	1.741	17,16	1.543	16,56	3.284	16,87
6	19 - 22 TAHUN	1.972	19,43	2.035	21,85	4.007	20,59
	<b>KEC. HARAU</b>	<b>10.147</b>	<b>100,00</b>	<b>9.315</b>	<b>100,00</b>	<b>19.462</b>	<b>100,00</b>

Sumber data : Database SIAK yang telah Dikonsolidasikan dan Dibersihkan (DKB) Kementerian Dalam Negeri

## 2.6. KECAMATAN PANGKALAN KOTO BARU

Tabel 2.6.1. Jumlah Penduduk Menurut Kelompok Umur dan Jenis Kelamin

Kabupaten : Lima Puluh Kota  
 Kecamatan : Pangkalan Koto Baru  
 Semester : I (satu)  
 Tahun : 2025

NO	KELOMPOK UMUR	JENIS KELAMIN				JUMLAH	
		LAKI-LAKI		PEREMPUAN		n (JIWA)	%
		n (JIWA)	%	n (JIWA)	%		
1	2	3	4	5	6	7	8
1	0-4	860	5,53	779	5,19	1.639	5,36
2	5-9	1.277	8,21	1.172	7,8	2.449	8,01
3	10-14	1.394	8,96	1.301	8,66	2.695	8,81
4	15-19	1.392	8,95	1.334	8,88	2.726	8,92
5	20-24	1.425	9,16	1.390	9,25	2.815	9,21
6	25-29	1.404	9,03	1.194	7,95	2.598	8,5
7	30-34	1.133	7,29	949	6,32	2.082	6,81
8	35-39	1.028	6,61	928	6,18	1.956	6,4
9	40-44	1.102	7,09	1.056	7,03	2.158	7,06
10	45-49	1.102	7,09	1.042	6,94	2.144	7,01
11	50-54	948	6,1	969	6,45	1.917	6,27
12	55-59	736	4,73	786	5,23	1.522	4,98
13	60-64	637	4,1	706	4,7	1.343	4,39
14	65-69	529	3,4	561	3,73	1.090	3,57
15	70-74	348	2,24	436	2,9	784	2,56
16	75+	235	1,51	421	2,8	656	2,15
	<b>KEC. PANGKALAN KOTO BARU</b>	<b>15.550</b>	<b>100,00</b>	<b>15.024</b>	<b>100,00</b>	<b>30.574</b>	<b>100,00</b>

Sumber data : Database SIAK yang telah Dikonsolidasikan dan Dibersihkan (DKB) Kementerian Dalam Negeri

**Tabel 2.6.2. Jumlah Penduduk Menurut Agama dan Jenis Kelamin**

Kabupaten : Lima Puluh Kota  
 Kecamatan : Pangkalan Koto Baru  
 Semester : I (satu)  
 Tahun : 2025

NO	AGAMA	JENIS KELAMIN				JUMLAH	
		LAKI-LAKI		PEREMPUAN			
		n (JIWA)	%	n (JIWA)	%	n (JIWA)	%
1	2	3	4	5	6	7	8
1	ISLAM	15.513	99,76	15.000	99,84	30.513	99,80
2	KRISTEN	37	0,24	22	0,15	59	0,19
3	KATHOLIK	-	-	2	0,01	2	0,01
4	HINDU	-	-	-	-	-	-
5	BUDDHA	-	-	-	-	-	-
6	KHONGHUCU	-	-	-	-	-	-
7	KEPERCAYAAN	-	-	-	-	-	-
	<b>KEC. PANGKALAN KOTO BARU</b>	<b>15.550</b>	<b>100,00</b>	<b>15.024</b>	<b>100,00</b>	<b>30.574</b>	<b>100,00</b>

Sumber data : Database SIAK yang telah Dikonsolidasikan dan Dibersihkan (DKB) Kementerian Dalam Negeri

**Tabel 2.6.3. Jumlah Penduduk menurut Status Perkawinan dan Jenis Kelamin**

Kabupaten : Lima Puluh Kota  
 Kecamatan : Pangkalan Koto Baru  
 Semester : I (satu)  
 Tahun : 2025

NO	STATUS PERKAWINAN	JENIS KELAMIN				JUMLAH	
		LAKI-LAKI		PEREMPUAN			
		n (JIWA)	%	n (JIWA)	%	n (JIWA)	%
1	2	3	4	5	6	7	8
1	BELUM KAWIN	8.333	53,59	6.382	42,48	14.715	48,13
2	KAWIN	6.837	43,97	7.129	47,45	13.966	45,68
3	CERAI HIDUP	137	0,88	203	1,35	340	1,11
4	CERAI MATI	243	1,56	1.310	8,72	1.553	5,08
	<b>KEC. PANGKALAN KOTO BARU</b>	<b>15.550</b>	<b>100,00</b>	<b>15.024</b>	<b>100,00</b>	<b>30.574</b>	<b>100,00</b>

Sumber data : Database SIAK yang telah Dikonsolidasikan dan Dibersihkan (DKB) Kementerian Dalam Negeri

**Tabel 2.6.4. Jumlah Penduduk Menurut Pendidikan yang Ditamatkan dan Jenis Kelamin**

Kabupaten : Lima Puluh Kota  
 Kecamatan : Pangkalan Koto Baru  
 Semester : I (satu)  
 Tahun : 2025

NO	PENDIDIKAN YANG DITAMATKAN	JENIS KELAMIN				JUMLAH	
		LAKI-LAKI		PEREMPUAN		n (JIWA)	%
		n (JIWA)	%	n (JIWA)	%		
1	2	3	4	5	6	7	8
1	TIDAK/BLM SEKOLAH	2.430	15,63	2.233	14,86	4.663	15,25
2	BELUM TAMAT SD/SEDERAJAT	5.166	33,22	4.778	31,80	9.944	32,52
3	TAMAT SD/SEDERAJAT	3.110	20,00	2.788	18,56	5.898	19,29
4	SLTP/SEDERAJAT	1.801	11,58	1.675	11,15	3.476	11,37
5	SLTA/SEDERAJAT	2.650	17,04	2.539	16,90	5.189	16,97
6	DIPLOMA I/II	13	0,08	39	0,26	52	0,17
7	AKADEMI/DIPLOMA III/SARJANA MUDA	79	0,51	178	1,18	257	0,84
8	DIPLOMA IV/STRATA I	292	1,88	780	5,19	1.072	3,51
9	STRATA-II	9	0,06	13	0,09	22	0,07
10	STRATA-III	0	0,000	1	0,010	1	0,000
	<b>KEC. PANGKALAN KOTO BARU</b>	<b>15.550</b>	<b>100,00</b>	<b>15.024</b>	<b>100,00</b>	<b>30.574</b>	<b>100,00</b>

Sumber data : Database SIAK yang telah Dikonsolidasikan dan Dibersihkan (DKB) Kementerian Dalam Negeri

**Tabel 2.6.5. Jumlah Penduduk Menurut Jenis Pekerjaan dan Jenis Kelamin**

Kabupaten : Lima Puluh Kota  
 Kecamatan : Pangkalan Koto Baru  
 Semester : I (satu)  
 Tahun : 2025

NO	JENIS PEKERJAAN	JENIS KELAMIN				JUMLAH	
		LAKI-LAKI		PEREMPUAN			
		n (JIWA)	%	n (JIWA)	%	n (JIWA)	%
1	2	3	4	5	6	7	8
1	BELUM/TIDAK BEKERJA	3.347	21,52	2.696	17,94	6.043	19,77
2	APARATUR/PEJABAT NEGARA	182	1,17	183	1,22	365	1,19
3	TENAGA PENGAJAR	25	0,16	119	0,79	144	0,47
4	WIRASWASTA	3.136	20,17	505	3,36	3.641	11,91
5	PERTANIAN/PETERNAKAN	5.050	32,48	267	1,78	5.317	17,39
6	NELAYAN	13	0,08	0	0,00	13	0,04
7	AGAMA DAN KEPERCAYAAN	4	0,03	0	0,00	4	0,01
8	PELAJAR/MAHASISWA	3.746	24,09	3.635	24,19	7.381	24,14
9	TENAGA KESEHATAN	3	0,02	35	0,23	38	0,12
10	PENSIUNAN	39	0,25	19	0,13	58	0,19
11	LAINNYA	5	0,03	7.565	50,35	7.570	24,76
	<b>KEC. PANGKALAN KOTO BARU</b>	<b>15.550</b>	<b>100,00</b>	<b>15.024</b>	<b>100,00</b>	<b>30.574</b>	<b>100,00</b>

Sumber data : Database SIAK yang telah Dikonsolidasikan dan Dibersihkan (DKB) Kementerian Dalam Negeri

**Tabel 2.6.6. Jumlah Penduduk Menurut Golongan Darah dan Jenis Kelamin**

Kabupaten : Lima Puluh Kota  
 Kecamatan : Pangkalan Koto Baru  
 Semester : I (satu)  
 Tahun : 2025

NO	GOLONGAN DARAH	JENIS KELAMIN				JUMLAH	
		LAKI-LAKI		PEREMPUAN		n (JIWA)	%
		n (JIWA)	%	n (JIWA)	%		
1	2	3	4	5	6	7	8
1	A	181	1,16	187	1,24	368	1,20
2	B	147	0,95	154	1,03	301	0,98
3	AB	77	0,50	89	0,59	166	0,54
4	O	352	2,26	281	1,87	633	2,07
5	A+	30	0,19	8	0,05	38	0,12
6	A-	0	0,00	0	0,00	0	0,00
7	B+	19	0,12	15	0,10	34	0,11
8	B-	0	0,00	0	0,00	0	0,00
9	AB+	9	0,06	4	0,03	13	0,04
10	AB-	1	0,01	1	0,01	2	0,01
11	O+	20	0,13	9	0,06	29	0,09
12	O-	18	0,12	12	0,08	30	0,10
13	TIDAK TAHU	14.696	94,51	14.264	94,94	28.960	94,72
	<b>KEC. PANGKALAN KOTO BARU</b>	<b>15.550</b>	<b>100,00</b>	<b>15.024</b>	<b>100,00</b>	<b>30.574</b>	<b>100,00</b>

Sumber data : Database SIAK yang telah Dikonsolidasikan dan Dibersihkan (DKB) Kementerian Dalam Negeri

**Tabel 2.6.7. Jumlah Penduduk Menurut Usia Pendidikan dan Jenis Kelamin**

Kabupaten : Lima Puluh Kota  
 Kecamatan : Pangkalan Koto Baru  
 Semester : I (satu)  
 Tahun : 2025

NO	USIA PENDIDIKAN	JENIS KELAMIN				JUMLAH	
		LAKI-LAKI		PEREMPUAN			
		n (JIWA)	%	n (JIWA)	%	n (JIWA)	%
1	2	3	4	5	6	7	8
1	04 - 05 TAHUN	517	10,00	468	9,53	985	9,77
2	06 TAHUN	277	5,36	260	5,30	537	5,33
3	07 - 12 TAHUN	1.586	30,68	1.410	28,72	2.996	29,73
4	13 - 15 TAHUN	822	15,90	820	16,70	1.642	16,29
5	16 - 18 TAHUN	871	16,85	814	16,58	1.685	16,72
6	19 - 22 TAHUN	1.097	21,22	1.137	23,16	2.234	22,16
	<b>KEC. PANGKALAN KOTO BARU</b>	<b>5.170</b>	<b>100,00</b>	<b>4.909</b>	<b>100,00</b>	<b>10.079</b>	<b>100,00</b>

Sumber data : Database SIAK yang telah Dikonsolidasikan dan Dibersihkan (DKB) Kementerian Dalam Negeri

## 2.7. KECAMATAN KAPUR IX

**Tabel 2.7.1. Jumlah Penduduk Menurut Kelompok Umur dan Jenis Kelamin**

Kabupaten : Lima Puluh Kota  
 Kecamatan : Kapur IX  
 Semester : I (satu)  
 Tahun : 2025

NO	KELOMPOK UMUR	JENIS KELAMIN				JUMLAH	
		LAKI-LAKI		PEREMPUAN		n (JIWA)	%
		n (JIWA)	%	n (JIWA)	%		
1	2	3	4	5	6	7	8
1	0-4	826	5,55	778	5,33	1.604	5,44
2	5-9	1.129	7,59	1.061	7,27	2.190	7,43
3	10-14	1.211	8,14	1.084	7,43	2.295	7,79
4	15-19	1.263	8,49	1.258	8,62	2.521	8,56
5	20-24	1.407	9,46	1.389	9,52	2.796	9,49
6	25-29	1.407	9,46	1.264	8,66	2.671	9,06
7	30-34	1.105	7,43	1.029	7,05	2.134	7,24
8	35-39	1.010	6,79	936	6,42	1.946	6,6
9	40-44	1.161	7,8	1.229	8,42	2.390	8,11
10	45-49	1.113	7,48	1.088	7,46	2.201	7,47
11	50-54	948	6,37	885	6,07	1.833	6,22
12	55-59	717	4,82	738	5,06	1.455	4,94
13	60-64	544	3,66	600	4,11	1.144	3,88
14	65-69	479	3,22	537	3,68	1.016	3,45
15	70-74	332	2,23	326	2,23	658	2,23
16	75+	225	1,51	388	2,66	613	2,08
	<b>KEC. KAPUR IX</b>	<b>14.877</b>	<b>100,00</b>	<b>14.590</b>	<b>100,00</b>	<b>29.467</b>	<b>100,00</b>

Sumber data : Database SIAK yang telah Dikonsolidasikan dan Dibersihkan (DKB) Kementerian Dalam Negeri

**Tabel 2.7.2. Jumlah Penduduk Menurut Agama dan Jenis Kelamin**

Kabupaten : Lima Puluh Kota  
 Kecamatan : Kapur IX  
 Semester : I (satu)  
 Tahun : 2025

NO	AGAMA	JENIS KELAMIN				JUMLAH	
		LAKI-LAKI		PEREMPUAN			
		n (JIWA)	%	n (JIWA)	%	n (JIWA)	%
1	2	3	4	5	6	7	8
1	ISLAM	14.876	99,99	14.590	100,00	29.466	100,00
2	KRISTEN	1	0,01	-	-	1	-
3	KATHOLIK	-	-	-	-	-	-
4	HINDU	-	-	-	-	-	-
5	BUDDHA	-	-	-	-	-	-
6	KHONGHUCU	-	-	-	-	-	-
7	KEPERCAYAAN	-	-	-	-	-	-
	<b>KEC. KAPUR IX</b>	<b>14.877</b>	<b>100,00</b>	<b>14.590</b>	<b>100,00</b>	<b>29.467</b>	<b>100,00</b>

Sumber data : Database SIAK yang telah Dikonsolidasikan dan Dibersihkan (DKB) Kementerian Dalam Negeri

**Tabel 2.7.3. Jumlah Penduduk menurut Status Perkawinan dan Jenis Kelamin**

Kabupaten : Lima Puluh Kota  
 Kecamatan : Kapur IX  
 Semester : I (satu)  
 Tahun : 2025

NO	STATUS PERKAWINAN	JENIS KELAMIN				JUMLAH	
		LAKI-LAKI		PEREMPUAN			
		n (JIWA)	%	n (JIWA)	%	n (JIWA)	%
1	2	3	4	5	6	7	8
1	BELUM KAWIN	7.316	49,18	5.880	40,30	13.196	44,78
2	KAWIN	7.282	48,95	7.470	51,20	14.752	50,06
3	CERAI HIDUP	79	0,53	126	0,86	205	0,70
4	CERAI MATI	200	1,34	1.114	7,64	1.314	4,46
	<b>KEC. KAPUR IX</b>	<b>14.877</b>	<b>100,00</b>	<b>14.590</b>	<b>100,00</b>	<b>29.467</b>	<b>100,00</b>

Sumber data : Database SIAK yang telah Dikonsolidasikan dan Dibersihkan (DKB) Kementerian Dalam Negeri

**Tabel 2.7.4. Jumlah Penduduk Menurut Pendidikan yang Ditamatkan dan Jenis Kelamin**

Kabupaten : Lima Puluh Kota  
 Kecamatan : Kapur IX  
 Semester : I (satu)  
 Tahun : 2025

NO	PENDIDIKAN YANG DITAMATKAN	JENIS KELAMIN				JUMLAH	
		LAKI-LAKI		PEREMPUAN		n (JIWA)	%
		n (JIWA)	%	n (JIWA)	%		
1	2	3	4	5	6	7	8
1	TIDAK/BLM SEKOLAH	2.326	15,63	2.116	14,50	4.442	15,07
2	BELUM TAMAT SD/SEDERAJAT	5.387	36,21	4.981	34,14	10.368	35,19
3	TAMAT SD/SEDERAJAT	2.744	18,44	2.340	16,04	5.084	17,25
4	SLTP/SEDERAJAT	1.752	11,78	1.910	13,09	3.662	12,43
5	SLTA/SEDERAJAT	2.063	13,87	2.004	13,74	4.067	13,80
6	DIPLOMA I/II	20	0,13	84	0,58	104	0,35
7	AKADEMI/DIPLOMA III/SARJANA MUDA	107	0,72	216	1,48	323	1,10
8	DIPLOMA IV/STRATA I	459	3,09	921	6,31	1.380	4,68
9	STRATA-II	19	0,13	18	0,12	37	0,13
10	STRATA-III	0	0,000	0	0,000	0	0,000
	<b>KEC. KAPUR IX</b>	<b>14.877</b>	<b>100,00</b>	<b>14.590</b>	<b>100,00</b>	<b>29.467</b>	<b>100,00</b>

Sumber data : Database SIAK yang telah Dikonsolidasikan dan Dibersihkan (DKB) Kementerian Dalam Negeri

**Tabel 2.7.5. Jumlah Penduduk Menurut Jenis Pekerjaan dan Jenis Kelamin**

Kabupaten : Lima Puluh Kota  
 Kecamatan : Kapur IX  
 Semester : I (satu)  
 Tahun : 2025

NO	JENIS PEKERJAAN	JENIS KELAMIN				JUMLAH	
		LAKI-LAKI		PEREMPUAN			
		n (JIWA)	%	n (JIWA)	%	n (JIWA)	%
1	2	3	4	5	6	7	8
1	BELUM/TIDAK BEKERJA	2.976	20,00	2.482	17,01	5.458	18,52
2	APARATUR/PEJABAT NEGARA	171	1,15	220	1,51	391	1,33
3	TENAGA PENGAJAR	24	0,16	73	0,50	97	0,33
4	WIRASWASTA	1.586	10,66	545	3,74	2.131	7,23
5	PERTANIAN/PETERNAKAN	6.599	44,36	508	3,48	7.107	24,12
6	NELAYAN	1	0,01	0	0,00	1	0,00
7	AGAMA DAN KEPERCAYAAN	1	0,01	0	0,00	1	0,00
8	PELAJAR/MAHASISWA	3.468	23,31	3.456	23,69	6.924	23,50
9	TENAGA KESEHATAN	7	0,05	23	0,16	30	0,10
10	PENSIUNAN	40	0,27	35	0,24	75	0,25
11	LAINNYA	4	0,03	7.248	49,68	7.252	24,61
	<b>KEC. KAPUR IX</b>	<b>14.877</b>	<b>100,00</b>	<b>14.590</b>	<b>100,00</b>	<b>29.467</b>	<b>100,00</b>

Sumber data : Database SIAK yang telah Dikonsolidasikan dan Dibersihkan (DKB) Kementerian Dalam Negeri

**Tabel 2.7.6. Jumlah Penduduk Menurut Golongan Darah dan Jenis Kelamin**

Kabupaten : Lima Puluh Kota  
 Kecamatan : Kapur IX  
 Semester : I (satu)  
 Tahun : 2025

NO	GOLONGAN DARAH	JENIS KELAMIN				JUMLAH	
		LAKI-LAKI		PEREMPUAN		n (JIWA)	%
		n (JIWA)	%	n (JIWA)	%		
1	2	3	4	5	6	7	8
1	A	243	1,63	254	1,74	497	1,69
2	B	190	1,28	223	1,53	413	1,40
3	AB	104	0,70	101	0,69	205	0,70
4	O	425	2,86	347	2,38	772	2,62
5	A+	5	0,03	7	0,05	12	0,04
6	A-	2	0,01	0	0,00	2	0,01
7	B+	7	0,05	8	0,05	15	0,05
8	B-	0	0,00	0	0,00	0	0,00
9	AB+	1	0,01	2	0,01	3	0,01
10	AB-	0	0,00	1	0,01	1	0,00
11	O+	19	0,13	12	0,08	31	0,11
12	O-	17	0,11	18	0,12	35	0,12
13	TIDAK TAHU	13.864	93,19	13.617	93,33	27.481	93,26
	<b>KEC. KAPUR IX</b>	<b>14.877</b>	<b>100,00</b>	<b>14.590</b>	<b>100,00</b>	<b>29.467</b>	<b>100,00</b>

Sumber data : Database SIAK yang telah Dikonsolidasikan dan Dibersihkan (DKB) Kementerian Dalam Negeri

**Tabel 2.7.7. Jumlah Penduduk Menurut Usia Pendidikan dan Jenis Kelamin**

Kabupaten : Lima Puluh Kota  
 Kecamatan : Kapur IX  
 Semester : I (satu)  
 Tahun : 2025

NO	USIA PENDIDIKAN	JENIS KELAMIN				JUMLAH	
		LAKI-LAKI		PEREMPUAN			
		n (JIWA)	%	n (JIWA)	%	n (JIWA)	%
1	2	3	4	5	6	7	8
1	04 - 05 TAHUN	456	9,77	431	9,58	887	9,68
2	06 TAHUN	250	5,36	220	4,89	470	5,13
3	07 - 12 TAHUN	1.341	28,75	1.277	28,40	2.618	28,57
4	13 - 15 TAHUN	797	17,08	706	15,70	1.503	16,40
5	16 - 18 TAHUN	725	15,54	710	15,79	1.435	15,66
6	19 - 22 TAHUN	1.096	23,49	1.153	25,64	2.249	24,55
	<b>KEC. KAPUR IX</b>	<b>4.665</b>	<b>100,00</b>	<b>4.497</b>	<b>100,00</b>	<b>9.162</b>	<b>100,00</b>

Sumber data : Database SIAK yang telah Dikonsolidasikan dan Dibersihkan (DKB) Kementerian Dalam Negeri

## 2.8. KECAMATAN GUNUANG OMEH

Tabel 2.8.1. Jumlah Penduduk Menurut Kelompok Umur dan Jenis Kelamin

Kabupaten : Lima Puluh Kota  
 Kecamatan : Gunuang Omeh  
 Semester : I (satu)  
 Tahun : 2025

NO	KELOMPOK UMUR	JENIS KELAMIN				JUMLAH	
		LAKI-LAKI		PEREMPUAN		n (JIWA)	%
		n (JIWA)	%	n (JIWA)	%		
1	2	3	4	5	6	7	8
1	0-4	364	4,95	325	4,41	689	4,68
2	5-9	569	7,73	505	6,85	1.074	7,29
3	10-14	617	8,39	550	7,46	1.167	7,92
4	15-19	672	9,13	614	8,33	1.286	8,73
5	20-24	641	8,71	619	8,4	1.260	8,56
6	25-29	564	7,67	547	7,42	1.111	7,54
7	30-34	483	6,57	426	5,78	909	6,17
8	35-39	426	5,79	380	5,16	806	5,47
9	40-44	495	6,73	457	6,2	952	6,46
10	45-49	489	6,65	459	6,23	948	6,44
11	50-54	500	6,8	524	7,11	1.024	6,95
12	55-59	382	5,19	380	5,16	762	5,17
13	60-64	326	4,43	356	4,83	682	4,63
14	65-69	298	4,05	390	5,29	688	4,67
15	70-74	228	3,1	310	4,21	538	3,65
16	75+	303	4,12	528	7,16	831	5,64
	<b>KEC. GUNUANG OMEH</b>	<b>7.357</b>	<b>100,00</b>	<b>7.370</b>	<b>100,00</b>	<b>14.727</b>	<b>100,00</b>

Sumber data : Database SIAK yang telah Dikonsolidasikan dan Dibersihkan (DKB) Kementerian Dalam Negeri

**Tabel 2.8.2. Jumlah Penduduk Menurut Agama dan Jenis Kelamin**

Kabupaten : Lima Puluh Kota  
 Kecamatan : Gunuang Omeh  
 Semester : I (satu)  
 Tahun : 2025

NO	AGAMA	JENIS KELAMIN				JUMLAH	
		LAKI-LAKI		PEREMPUAN			
		n (JIWA)	%	n (JIWA)	%	n (JIWA)	%
1	2	3	4	5	6	7	8
1	ISLAM	7.357	100,00	7.370	100,00	14.727	100,00
2	KRISTEN	-	-	-	-	-	-
3	KATHOLIK	-	-	-	-	-	-
4	HINDU	-	-	-	-	-	-
5	BUDDHA	-	-	-	-	-	-
6	KHONGHUCU	-	-	-	-	-	-
7	KEPERCAYAAN	-	-	-	-	-	-
	<b>KEC. GUNUANG OMEH</b>	<b>7.357</b>	<b>100,00</b>	<b>7.370</b>	<b>100,00</b>	<b>14.727</b>	<b>100,00</b>

Sumber data : Database SIAK yang telah Dikonsolidasikan dan Dibersihkan (DKB) Kementerian Dalam Negeri

**Tabel 2.8.3. Jumlah Penduduk menurut Status Perkawinan dan Jenis Kelamin**

Kabupaten : Lima Puluh Kota  
 Kecamatan : Gunung Omeh  
 Semester : I (satu)  
 Tahun : 2025

NO	STATUS PERKAWINAN	JENIS KELAMIN				JUMLAH	
		LAKI-LAKI		PEREMPUAN			
		n (JIWA)	%	n (JIWA)	%	n (JIWA)	%
1	2	3	4	5	6	7	8
1	BELUM KAWIN	3.654	49,67	2.819	38,25	6.473	43,95
2	KAWIN	3.434	46,68	3.527	47,86	6.961	47,27
3	CERAI HIDUP	108	1,47	144	1,95	252	1,71
4	CERAI MATI	161	2,19	880	11,94	1.041	7,07
	<b>KEC. GUNUANG OMEH</b>	<b>7.357</b>	<b>100,00</b>	<b>7.370</b>	<b>100,00</b>	<b>14.727</b>	<b>100,00</b>

Sumber data : Database SIAK yang telah Dikonsolidasikan dan Dibersihkan (DKB) Kementerian Dalam Negeri

**Tabel 2.8.4. Jumlah Penduduk Menurut Pendidikan yang Ditamatkan dan Jenis Kelamin**

Kabupaten : Lima Puluh Kota  
 Kecamatan : Gunung Omeh  
 Semester : I (satu)  
 Tahun : 2025

NO	PENDIDIKAN YANG DITAMATKAN	JENIS KELAMIN				JUMLAH	
		LAKI-LAKI		PEREMPUAN		n (JIWA)	%
		n (JIWA)	%	n (JIWA)	%		
1	2	3	4	5	6	7	8
1	TIDAK/BLM SEKOLAH	1.106	15,03	953	12,93	2.059	13,98
2	BELUM TAMAT SD/SEDERAJAT	3.016	40,99	2.913	39,53	5.929	40,26
3	TAMAT SD/SEDERAJAT	1.263	17,17	1.145	15,54	2.408	16,35
4	SLTP/SEDERAJAT	690	9,38	789	10,71	1.479	10,04
5	SLTA/SEDERAJAT	1.049	14,26	1.051	14,26	2.100	14,26
6	DIPLOMA I/II	9	0,12	39	0,53	48	0,33
7	AKADEMI/DIPLOMA III/SARJANA MUDA	42	0,57	70	0,95	112	0,76
8	DIPLOMA IV/STRATA I	177	2,41	405	5,50	582	3,95
9	STRATA-II	5	0,07	5	0,07	10	0,07
10	STRATA-III	0	0,000	0	0,000	0	0,000
	<b>KEC. GUNUANG OMEH</b>	<b>7.357</b>	<b>100,00</b>	<b>7.370</b>	<b>100,00</b>	<b>14.727</b>	<b>100,00</b>

Sumber data : Database SIAK yang telah Dikonsolidasikan dan Dibersihkan (DKB) Kementerian Dalam Negeri

**Tabel 2.8.5. Jumlah Penduduk Menurut Jenis Pekerjaan dan Jenis Kelamin**

Kabupaten : Lima Puluh Kota  
 Kecamatan : Gunung Omeh  
 Semester : I (satu)  
 Tahun : 2025

NO	JENIS PEKERJAAN	JENIS KELAMIN				JUMLAH	
		LAKI-LAKI		PEREMPUAN			
		n (JIWA)	%	n (JIWA)	%	n (JIWA)	%
1	2	3	4	5	6	7	8
1	BELUM/TIDAK BEKERJA	1.423	19,34	1.147	15,56	2.570	17,45
2	APARATUR/PEJABAT NEGARA	57	0,77	119	1,61	176	1,20
3	TENAGA PENGAJAR	6	0,08	34	0,46	40	0,27
4	WIRASWASTA	946	12,86	327	4,44	1.273	8,64
5	PERTANIAN/PETERNAKAN	3.226	43,85	420	5,70	3.646	24,76
6	NELAYAN	0	0,00	0	0,00	0	0,00
7	AGAMA DAN KEPERCAYAAN	2	0,03	0	0,00	2	0,01
8	PELAJAR/MAHASISWA	1.672	22,73	1.655	22,46	3.327	22,59
9	TENAGA KESEHATAN	1	0,01	6	0,08	7	0,05
10	PENSIUNAN	21	0,29	28	0,38	49	0,33
11	LAINNYA	3	0,04	3.634	49,31	3.637	24,70
	<b>KEC. GUNUANG OMEH</b>	<b>7.357</b>	<b>100,00</b>	<b>7.370</b>	<b>100,00</b>	<b>14.727</b>	<b>100,00</b>

Sumber data : Database SIAK yang telah Dikonsolidasikan dan Dibersihkan (DKB) Kementerian Dalam Negeri

**Tabel 2.8.6. Jumlah Penduduk Menurut Golongan Darah dan Jenis Kelamin**

Kabupaten : Lima Puluh Kota  
 Kecamatan : Gunuang Omeh  
 Semester : I (satu)  
 Tahun : 2025

NO	GOLONGAN DARAH	JENIS KELAMIN				JUMLAH	
		LAKI-LAKI		PEREMPUAN		n (JIWA)	%
		n (JIWA)	%	n (JIWA)	%		
1	2	3	4	5	6	7	8
1	A	101	1,37	99	1,34	200	1,36
2	B	108	1,47	117	1,59	225	1,53
3	AB	58	0,79	49	0,66	107	0,73
4	O	215	2,92	177	2,40	392	2,66
5	A+	19	0,26	6	0,08	25	0,17
6	A-	2	0,03	1	0,01	3	0,02
7	B+	10	0,14	3	0,04	13	0,09
8	B-	0	0,00	0	0,00	0	0,00
9	AB+	4	0,05	2	0,03	6	0,04
10	AB-	5	0,07	5	0,07	10	0,07
11	O+	25	0,34	5	0,07	30	0,20
12	O-	8	0,11	6	0,08	14	0,10
13	TIDAK TAHU	6.802	92,46	6.900	93,62	13.702	93,04
	<b>KEC. GUNUANG OMEH</b>	<b>7.357</b>	<b>100,00</b>	<b>7.370</b>	<b>100,00</b>	<b>14.727</b>	<b>100,00</b>

Sumber data : Database SIAK yang telah Dikonsolidasikan dan Dibersihkan (DKB) Kementerian Dalam Negeri

**Tabel 2.8.7. Jumlah Penduduk Menurut Usia Pendidikan dan Jenis Kelamin**

Kabupaten : Lima Puluh Kota  
 Kecamatan : Gunuang Omeh  
 Semester : I (satu)  
 Tahun : 2025

NO	USIA PENDIDIKAN	JENIS KELAMIN				JUMLAH	
		LAKI-LAKI		PEREMPUAN			
		n (JIWA)	%	n (JIWA)	%	n (JIWA)	%
1	2	3	4	5	6	7	8
1	04 - 05 TAHUN	227	9,68	181	8,57	408	9,16
2	06 TAHUN	120	5,12	96	4,55	216	4,85
3	07 - 12 TAHUN	714	30,46	641	30,36	1.355	30,42
4	13 - 15 TAHUN	360	15,36	343	16,25	703	15,78
5	16 - 18 TAHUN	420	17,92	378	17,91	798	17,91
6	19 - 22 TAHUN	503	21,46	472	22,36	975	21,89
	<b>KEC. GUNUANG OMEH</b>	<b>2.344</b>	<b>100,00</b>	<b>2.111</b>	<b>100,00</b>	<b>4.455</b>	<b>100,00</b>

Sumber data : Database SIAK yang telah Dikonsolidasikan dan Dibersihkan (DKB) Kementerian Dalam Negeri

## 2.9. KECAMATAN LAREH SAGO HALABAN

Tabel 2.9.1. Jumlah Penduduk Menurut Kelompok Umur dan Jenis Kelamin

Kabupaten : Lima Puluh Kota  
 Kecamatan : Lareh Sago Halaban  
 Semester : I (satu)  
 Tahun : 2025

NO	KELOMPOK UMUR	JENIS KELAMIN				JUMLAH	
		LAKI-LAKI		PEREMPUAN		n (JIWA)	%
		n (JIWA)	%	n (JIWA)	%		
1	2	3	4	5	6	7	8
1	0-4	1.059	5,16	974	4,72	2.033	4,94
2	5-9	1.592	7,76	1.439	6,98	3.031	7,37
3	10-14	1.769	8,62	1.635	7,93	3.404	8,28
4	15-19	1.858	9,06	1.650	8	3.508	8,53
5	20-24	1.775	8,65	1.775	8,61	3.550	8,63
6	25-29	1.620	7,90	1.534	7,44	3.154	7,67
7	30-34	1.272	6,2	1.123	5,45	2.395	5,82
8	35-39	1.194	5,82	1.153	5,59	2.347	5,71
9	40-44	1.376	6,71	1.385	6,72	2.761	6,71
10	45-49	1.492	7,27	1.546	7,5	3.038	7,39
11	50-54	1.454	7,09	1.496	7,26	2.950	7,17
12	55-59	1.148	5,6	1.142	5,54	2.290	5,57
13	60-64	886	4,32	895	4,34	1.781	4,33
14	65-69	790	3,85	983	4,77	1.773	4,31
15	70-74	620	3,02	827	4,01	1.447	3,52
16	75+	607	2,96	1.058	5,13	1.665	4,05
	<b>KEC. LAREH SAGO HALABAN</b>	<b>20.512</b>	<b>100,00</b>	<b>20.615</b>	<b>100,00</b>	<b>41.127</b>	<b>100,00</b>

Sumber data : Database SIAK yang telah Dikonsolidasikan dan Dibersihkan (DKB) Kementerian Dalam Negeri

**Tabel 2.9.2. Jumlah Penduduk Menurut Agama dan Jenis Kelamin**

Kabupaten : Lima Puluh Kota  
 Kecamatan : Lareh Sago Halaban  
 Semester : I (satu)  
 Tahun : 2025

NO	AGAMA	JENIS KELAMIN				JUMLAH	
		LAKI-LAKI		PEREMPUAN			
		n (JIWA)	%	n (JIWA)	%	n (JIWA)	%
1	2	3	4	5	6	7	8
1	ISLAM	20.492	99,90	20.598	99,92	41.090	99,91
2	KRISTEN	15	0,07	8	0,04	23	0,06
3	KATHOLIK	4	0,02	8	0,04	12	0,03
4	HINDU	-	-	-	-	-	-
5	BUDDHA	1	-	1	-	2	-
6	KHONGHUCU	-	-	-	-	-	-
7	KEPERCAYAAN	-	-	-	-	-	-
	<b>KEC. LAREH SAGO HALABAN</b>	<b>20.512</b>	<b>100,00</b>	<b>20.615</b>	<b>100,00</b>	<b>41.127</b>	<b>100,00</b>

Sumber data : Database SIAK yang telah Dikonsolidasikan dan Dibersihkan (DKB) Kementerian Dalam Negeri

**Tabel 2.9.3. Jumlah Penduduk menurut Status Perkawinan dan Jenis Kelamin**

Kabupaten : Lima Puluh Kota  
 Kecamatan : Lareh Sago Halaban  
 Semester : I (satu)  
 Tahun : 2025

NO	STATUS PERKAWINAN	JENIS KELAMIN				JUMLAH	
		LAKI-LAKI		PEREMPUAN			
		n (JIWA)	%	n (JIWA)	%	n (JIWA)	%
1	2	3	4	5	6	7	8
1	BELUM KAWIN	9.819	47,87	7.865	38,15	17.684	43,00
2	KAWIN	9.946	48,49	10.207	49,51	20.153	49,00
3	CERAI HIDUP	291	1,42	458	2,22	749	1,82
4	CERAI MATI	456	2,22	2.085	10,11	2.541	6,18
	<b>KEC. LAREH SAGO HALABAN</b>	<b>20.512</b>	<b>100,00</b>	<b>20.615</b>	<b>100,00</b>	<b>41.127</b>	<b>100,00</b>

Sumber data : Database SIAK yang telah Dikonsolidasikan dan Dibersihkan (DKB) Kementerian Dalam Negeri

**Tabel 2.9.4. Jumlah Penduduk Menurut Pendidikan yang Ditamatkan dan Jenis Kelamin**

Kabupaten : Lima Puluh Kota  
 Kecamatan : Lareh Sago Halaban  
 Semester : I (satu)  
 Tahun : 2025

NO	PENDIDIKAN YANG DITAMATKAN	JENIS KELAMIN				JUMLAH	
		LAKI-LAKI		PEREMPUAN		n (JIWA)	%
		n (JIWA)	%	n (JIWA)	%		
1	2	3	4	5	6	7	8
1	TIDAK/BLM SEKOLAH	3.028	14,76	2.767	13,42	5.795	14,09
2	BELUM TAMAT SD/SEDERAJAT	7.481	36,47	7.228	35,06	14.709	35,76
3	TAMAT SD/SEDERAJAT	3.225	15,72	2.941	14,27	6.166	14,99
4	SLTP/SEDERAJAT	2.499	12,18	2.656	12,88	5.155	12,53
5	SLTA/SEDERAJAT	3.517	17,15	3.593	17,43	7.110	17,29
6	DIPLOMA I/II	34	0,17	67	0,33	101	0,25
7	AKADEMI/DIPLOMA III/SARJANA MUDA	158	0,77	316	1,53	474	1,15
8	DIPLOMA IV/STRATA I	546	2,66	1.003	4,87	1.549	3,77
9	STRATA-II	23	0,11	43	0,21	66	0,16
10	STRATA-III	1	0,000	1	0,000	2	0,000
	<b>KEC. LAREH SAGO HALABAN</b>	<b>20.512</b>	<b>100,00</b>	<b>20.615</b>	<b>100,00</b>	<b>41.127</b>	<b>100,00</b>

Sumber data : Database SIAK yang telah Dikonsolidasikan dan Dibersihkan (DKB) Kementerian Dalam Negeri

**Tabel 2.9.5. Jumlah Penduduk Menurut Jenis Pekerjaan dan Jenis Kelamin**

Kabupaten : Lima Puluh Kota  
 Kecamatan : Lareh Sago Halaban  
 Semester : I (satu)  
 Tahun : 2025

NO	JENIS PEKERJAAN	JENIS KELAMIN				JUMLAH	
		LAKI-LAKI		PEREMPUAN			
		n (JIWA)	%	n (JIWA)	%	n (JIWA)	%
1	2	3	4	5	6	7	8
1	BELUM/TIDAK BEKERJA	4.080	19,89	3.394	16,46	7.474	18,17
2	APARATUR/PEJABAT NEGARA	229	1,12	289	1,40	518	1,26
3	TENAGA PENGAJAR	30	0,15	81	0,39	111	0,27
4	WIRASWASTA	4.820	23,50	650	3,15	5.470	13,30
5	PERTANIAN/PETERNAKAN	6.678	32,56	515	2,50	7.193	17,49
6	NELAYAN	3	0,01	0	0,00	3	0,01
7	AGAMA DAN KEPERCAYAAN	4	0,02	0	0,00	4	0,01
8	PELAJAR/MAHASISWA	4.529	22,08	4.410	21,39	8.939	21,74
9	TENAGA KESEHATAN	4	0,02	24	0,12	28	0,07
10	PENSIUNAN	123	0,60	83	0,40	206	0,50
11	LAINNYA	12	0,06	11.169	54,18	11.181	27,19
	<b>KEC. LAREH SAGO HALABAN</b>	<b>20.512</b>	<b>100,00</b>	<b>20.615</b>	<b>100,00</b>	<b>41.127</b>	<b>100,00</b>

Sumber data : Database SIAK yang telah Dikonsolidasikan dan Dibersihkan (DKB) Kementerian Dalam Negeri

**Tabel 2.9.6. Jumlah Penduduk Menurut Golongan Darah dan Jenis Kelamin**

Kabupaten : Lima Puluh Kota  
 Kecamatan : Lareh Sago Halaban  
 Semester : I (satu)  
 Tahun : 2025

NO	GOLONGAN DARAH	JENIS KELAMIN				JUMLAH	
		LAKI-LAKI		PEREMPUAN		n (JIWA)	%
		n (JIWA)	%	n (JIWA)	%		
1	2	3	4	5	6	7	8
1	A	511	2,49	408	1,98	919	2,23
2	B	339	1,65	327	1,59	666	1,62
3	AB	227	1,11	165	0,80	392	0,95
4	O	791	3,86	591	2,87	1.382	3,36
5	A+	12	0,06	12	0,06	24	0,06
6	A-	2	0,01	0	0,00	2	0,00
7	B+	12	0,06	10	0,05	22	0,05
8	B-	0	0,00	0	0,00	0	0,00
9	AB+	8	0,04	3	0,01	11	0,03
10	AB-	1	0,00	3	0,01	4	0,01
11	O+	14	0,07	15	0,07	29	0,07
12	O-	26	0,13	20	0,10	46	0,11
13	TIDAK TAHU	18.569	90,53	19.061	92,46	37.630	91,50
	<b>KEC. LAREH SAGO HALABAN</b>	<b>20.512</b>	<b>100,00</b>	<b>20.615</b>	<b>100,00</b>	<b>41.127</b>	<b>100,00</b>

Sumber data : Database SIAK yang telah Dikonsolidasikan dan Dibersihkan (DKB) Kementerian Dalam Negeri

**Tabel 2.9.7. Jumlah Penduduk Menurut Usia Pendidikan dan Jenis Kelamin**

Kabupaten : Lima Puluh Kota  
 Kecamatan : Lareh Sago Halaban  
 Semester : I (satu)  
 Tahun : 2025

NO	USIA PENDIDIKAN	JENIS KELAMIN				JUMLAH	
		LAKI-LAKI		PEREMPUAN			
		n (JIWA)	%	n (JIWA)	%	n (JIWA)	%
1	2	3	4	5	6	7	8
1	04 - 05 TAHUN	622	9,48	567	9,37	1.189	9,43
2	06 TAHUN	331	5,04	270	4,46	601	4,76
3	07 - 12 TAHUN	1.971	30,04	1.814	29,97	3.785	30,01
4	13 - 15 TAHUN	1.154	17,59	1.006	16,62	2.160	17,13
5	16 - 18 TAHUN	1.140	17,38	1.015	16,77	2.155	17,09
6	19 - 22 TAHUN	1.343	20,47	1.380	22,80	2.723	21,59
	<b>KEC. LAREH SAGO HALABAN</b>	<b>6.561</b>	<b>100,00</b>	<b>6.052</b>	<b>100,00</b>	<b>12.613</b>	<b>100,00</b>

Sumber data : Database SIAK yang telah Dikonsolidasikan dan Dibersihkan (DKB) Kementerian Dalam Negeri

## 2.10. KECAMATAN SITUJUAH LIMO NAGARI

Tabel 2.10.1. Jumlah Penduduk Menurut Kelompok Umur dan Jenis Kelamin

Kabupaten : Lima Puluh Kota  
 Kecamatan : Situjuah Limo Nagari  
 Semester : I (satu)  
 Tahun : 2025

NO	KELOMPOK UMUR	JENIS KELAMIN				JUMLAH	
		LAKI-LAKI		PEREMPUAN		n (JIWA)	%
		n (JIWA)	%	n (JIWA)	%		
1	2	3	4	5	6	7	8
1	0-4	650	5,37	546	4,46	1.196	4,91
2	5-9	941	7,77	851	6,96	1.792	7,36
3	10-14	1.055	8,71	1.020	8,34	2.075	8,52
4	15-19	1.121	9,25	1.049	8,58	2.170	8,91
5	20-24	1.113	9,19	1.052	8,6	2.165	8,89
6	25-29	970	8,01	884	7,23	1.854	7,62
7	30-34	752	6,21	716	5,85	1.468	6,03
8	35-39	697	5,75	676	5,53	1.373	5,64
9	40-44	788	6,5	790	6,46	1.578	6,48
10	45-49	828	6,84	845	6,91	1.673	6,87
11	50-54	752	6,21	798	6,53	1.550	6,37
12	55-59	689	5,69	733	5,99	1.422	5,84
13	60-64	545	4,5	614	5,02	1.159	4,76
14	65-69	470	3,88	521	4,26	991	4,07
15	70-74	356	2,94	435	3,56	791	3,25
16	75+	387	3,19	699	5,72	1.086	4,46
	<b>KEC. SITUJUAH LIMO NAGARI</b>	<b>12.114</b>	<b>100,00</b>	<b>12.229</b>	<b>100,00</b>	<b>24.343</b>	<b>100,00</b>

Sumber data : Database SIAK yang telah Dikonsolidasikan dan Dibersihkan (DKB) Kementerian Dalam Negeri

**Tabel 2.10.2. Jumlah Penduduk Menurut Agama dan Jenis Kelamin**

Kabupaten : Lima Puluh Kota  
 Kecamatan : Situjuah Limo Nagari  
 Semester : I (satu)  
 Tahun : 2025

NO	AGAMA	JENIS KELAMIN				JUMLAH	
		LAKI-LAKI		PEREMPUAN			
		n (JIWA)	%	n (JIWA)	%	n (JIWA)	%
1	2	3	4	5	6	7	8
1	ISLAM	12.114	100,00	12.228	99,99	24.342	100,00
2	KRISTEN	-	-	-	-	-	-
3	KATHOLIK	-	-	1	0,01	1	-
4	HINDU	-	-	-	-	-	-
5	BUDDHA	-	-	-	-	-	-
6	KHONGHUCU	-	-	-	-	-	-
7	KEPERCAYAAN	-	-	-	-	-	-
	<b>KEC. SITUJUAH LIMO NAGARI</b>	<b>12.114</b>	<b>100,00</b>	<b>12.229</b>	<b>100,00</b>	<b>24.343</b>	<b>100,00</b>

Sumber data : Database SIAK yang telah Dikonsolidasikan dan Dibersihkan (DKB) Kementerian Dalam Negeri

**Tabel 2.10.3. Jumlah Penduduk menurut Status Perkawinan dan Jenis Kelamin**

Kabupaten : Lima Puluh Kota  
 Kecamatan : Situjuh Limo Nagari  
 Semester : I (satu)  
 Tahun : 2025

NO	STATUS PERKAWINAN	JENIS KELAMIN				JUMLAH	
		LAKI-LAKI		PEREMPUAN			
		n (JIWA)	%	n (JIWA)	%	n (JIWA)	%
1	2	3	4	5	6	7	8
1	BELUM KAWIN	6.111	50,45	4.965	40,60	11.076	45,50
2	KAWIN	5.612	46,33	5.798	47,41	11.410	46,87
3	CERAI HIDUP	165	1,36	364	2,98	529	2,17
4	CERAI MATI	226	1,87	1.102	9,01	1.328	5,46
	<b>KEC. SITUJUAH LIMO NAGARI</b>	<b>12.114</b>	<b>100,00</b>	<b>12.229</b>	<b>100,00</b>	<b>24.343</b>	<b>100,00</b>

Sumber data : Database SIAK yang telah Dikonsolidasikan dan Dibersihkan (DKB) Kementerian Dalam Negeri

**Tabel 2.10.4. Jumlah Penduduk Menurut Pendidikan yang Ditamatkan dan Jenis Kelamin**

Kabupaten : Lima Puluh Kota  
 Kecamatan : Situjuh Limo Nagari  
 Semester : I (satu)  
 Tahun : 2025

NO	PENDIDIKAN YANG DITAMATKAN	JENIS KELAMIN				JUMLAH	
		LAKI-LAKI		PEREMPUAN		n (JIWA)	%
		n (JIWA)	%	n (JIWA)	%		
1	2	3	4	5	6	7	8
1	TIDAK/BLM SEKOLAH	1.828	15,09	1.644	13,44	3.472	14,26
2	BELUM TAMAT SD/SEDERAJAT	4.316	35,63	4.099	33,52	8.415	34,57
3	TAMAT SD/SEDERAJAT	1.807	14,92	1.583	12,94	3.390	13,93
4	SLTP/SEDERAJAT	1.455	12,01	1.518	12,41	2.973	12,21
5	SLTA/SEDERAJAT	2.174	17,95	2.417	19,76	4.591	18,86
6	DIPLOMA I/II	26	0,21	52	0,43	78	0,32
7	AKADEMI/DIPLOMA III/SARJANA MUDA	122	1,01	242	1,98	364	1,50
8	DIPLOMA IV/STRATA I	373	3,08	647	5,29	1.020	4,19
9	STRATA-II	13	0,11	27	0,22	40	0,16
10	STRATA-III	0	0,000	0	0,000	0	0,000
	<b>KEC. SITUJUAH LIMO NAGARI</b>	<b>12.114</b>	<b>100,00</b>	<b>12.229</b>	<b>100,00</b>	<b>24.343</b>	<b>100,00</b>

Sumber data : Database SIAK yang telah Dikonsolidasikan dan Dibersihkan (DKB) Kementerian Dalam Negeri

**Tabel 2.10.5. Jumlah Penduduk Menurut Jenis Pekerjaan dan Jenis Kelamin**

Kabupaten : Lima Puluh Kota  
 Kecamatan : Situjuah Limo Nagari  
 Semester : I (satu)  
 Tahun : 2025

NO	JENIS PEKERJAAN	JENIS KELAMIN				JUMLAH	
		LAKI-LAKI		PEREMPUAN			
		n (JIWA)	%	n (JIWA)	%	n (JIWA)	%
1	2	3	4	5	6	7	8
1	BELUM/TIDAK BEKERJA	2.424	20,01	1.977	16,17	4.401	18,08
2	APARATUR/PEJABAT NEGARA	141	1,16	216	1,77	357	1,47
3	TENAGA PENGAJAR	17	0,14	34	0,28	51	0,21
4	WIRASWASTA	2.936	24,24	552	4,51	3.488	14,33
5	PERTANIAN/PETERNAKAN	3.665	30,25	158	1,29	3.823	15,70
6	NELAYAN	0	0,00	0	0,00	0	0,00
7	AGAMA DAN KEPERCAYAAN	3	0,02	0	0,00	3	0,01
8	PELAJAR/MAHASISWA	2.824	23,31	2.801	22,90	5.625	23,11
9	TENAGA KESEHATAN	1	0,01	17	0,14	18	0,07
10	PENSIUNAN	93	0,77	72	0,59	165	0,68
11	LAINNYA	10	0,08	6.402	52,35	6.412	26,34
	<b>KEC. SITUJUAH LIMO NAGARI</b>	<b>12.114</b>	<b>100,00</b>	<b>12.229</b>	<b>100,00</b>	<b>24.343</b>	<b>100,00</b>

Sumber data : Database SIAK yang telah Dikonsolidasikan dan Dibersihkan (DKB) Kementerian Dalam Negeri

**Tabel 2.10.6. Jumlah Penduduk Menurut Golongan Darah dan Jenis Kelamin**

Kabupaten : Lima Puluh Kota  
 Kecamatan : Situjuah Limo Nagari  
 Semester : I (satu)  
 Tahun : 2025

NO	GOLONGAN DARAH	JENIS KELAMIN				JUMLAH	
		LAKI-LAKI		PEREMPUAN		n (JIWA)	%
		n (JIWA)	%	n (JIWA)	%		
1	2	3	4	5	6	7	8
1	A	359	2,96	370	3,03	729	2,99
2	B	222	1,83	248	2,03	470	1,93
3	AB	149	1,23	114	0,93	263	1,08
4	O	642	5,30	553	4,52	1.195	4,91
5	A+	15	0,12	10	0,08	25	0,10
6	A-	0	0,00	1	0,01	1	0,00
7	B+	12	0,10	9	0,07	21	0,09
8	B-	1	0,01	0	0,00	1	0,00
9	AB+	2	0,02	7	0,06	9	0,04
10	AB-	3	0,02	5	0,04	8	0,03
11	O+	15	0,12	6	0,05	21	0,09
12	O-	14	0,12	9	0,07	23	0,09
13	TIDAK TAHU	10.680	88,16	10.897	89,11	21.577	88,64
	<b>KEC. SITUJUAH LIMO NAGARI</b>	<b>12.114</b>	<b>100,00</b>	<b>12.229</b>	<b>100,00</b>	<b>24.343</b>	<b>100,00</b>

Sumber data : Database SIAK yang telah Dikonsolidasikan dan Dibersihkan (DKB) Kementerian Dalam Negeri

**Tabel 2.10.7. Jumlah Penduduk Menurut Usia Pendidikan dan Jenis Kelamin**

Kabupaten : Lima Puluh Kota  
 Kecamatan : Situjuah Limo Nagari  
 Semester : I (satu)  
 Tahun : 2025

NO	USIA PENDIDIKAN	JENIS KELAMIN				JUMLAH	
		LAKI-LAKI		PEREMPUAN			
		n (JIWA)	%	n (JIWA)	%	n (JIWA)	%
1	2	3	4	5	6	7	8
1	04 - 05 TAHUN	370	9,30	316	8,49	686	8,91
2	06 TAHUN	175	4,40	189	5,08	364	4,73
3	07 - 12 TAHUN	1.182	29,72	1.096	29,45	2.278	29,59
4	13 - 15 TAHUN	656	16,49	630	16,93	1.286	16,71
5	16 - 18 TAHUN	709	17,83	649	17,44	1.358	17,64
6	19 - 22 TAHUN	885	22,25	841	22,60	1.726	22,42
	<b>KEC. SITUJUAH LIMO NAGARI</b>	<b>3.977</b>	<b>100,00</b>	<b>3.721</b>	<b>100,00</b>	<b>7.698</b>	<b>100,00</b>

Sumber data : Database SIAK yang telah Dikonsolidasikan dan Dibersihkan (DKB) Kementerian Dalam Negeri

## 2.11. KECAMATAN MUNGKA

Tabel 2.11.1. Jumlah Penduduk Menurut Kelompok Umur dan Jenis Kelamin

Kabupaten : Lima Puluh Kota  
 Kecamatan : Mungka  
 Semester : I (satu)  
 Tahun : 2025

NO	KELOMPOK UMUR	JENIS KELAMIN				JUMLAH	
		LAKI-LAKI		PEREMPUAN		n (JIWA)	%
		n (JIWA)	%	n (JIWA)	%		
1	2	3	4	5	6	7	8
1	0-4	840	5,94	734	5,11	1.574	5,52
2	5-9	1.182	8,36	1.100	7,66	2.282	8,01
3	10-14	1.217	8,6	1.200	8,36	2.417	8,48
4	15-19	1.268	8,96	1.307	9,11	2.575	9,03
5	20-24	1.337	9,45	1.280	8,92	2.617	9,18
6	25-29	1.229	8,69	1.151	8,02	2.380	8,35
7	30-34	1.032	7,29	877	6,11	1.909	6,7
8	35-39	828	5,85	830	5,78	1.658	5,82
9	40-44	926	6,55	915	6,37	1.841	6,46
10	45-49	970	6,86	926	6,45	1.896	6,65
11	50-54	868	6,14	916	6,38	1.784	6,26
12	55-59	676	4,78	772	5,38	1.448	5,08
13	60-64	533	3,77	541	3,77	1.074	3,77
14	65-69	486	3,44	622	4,33	1.108	3,89
15	70-74	375	2,65	493	3,43	868	3,05
16	75+	380	2,69	690	4,81	1.070	3,75
	<b>KEC. MUNGKA</b>	<b>14.147</b>	<b>100,00</b>	<b>14.354</b>	<b>100,00</b>	<b>28.501</b>	<b>100,00</b>

Sumber data : Database SIAK yang telah Dikonsolidasikan dan Dibersihkan (DKB) Kementerian Dalam Negeri

**Tabel 2.11.2. Jumlah Penduduk Menurut Agama dan Jenis Kelamin**

Kabupaten : Lima Puluh Kota  
 Kecamatan : Mungka  
 Semester : I (satu)  
 Tahun : 2025

NO	AGAMA	JENIS KELAMIN				JUMLAH	
		LAKI-LAKI		PEREMPUAN			
		n (JIWA)	%	n (JIWA)	%	n (JIWA)	%
1	2	3	4	5	6	7	8
1	ISLAM	14.145	99,99	14.352	99,99	28.497	99,99
2	KRISTEN	2	0,01	2	0,01	4	0,01
3	KATHOLIK	-	-	-	-	-	-
4	HINDU	-	-	-	-	-	-
5	BUDDHA	-	-	-	-	-	-
6	KHONGHUCU	-	-	-	-	-	-
7	KEPERCAYAAN	-	-	-	-	-	-
	<b>KEC. MUNGKA</b>	<b>14.147</b>	<b>100,00</b>	<b>14.354</b>	<b>100,00</b>	<b>28.501</b>	<b>100,00</b>

Sumber data : Database SIAK yang telah Dikonsolidasikan dan Dibersihkan (DKB) Kementerian Dalam Negeri

**Tabel 2.11.3. Jumlah Penduduk menurut Status Perkawinan dan Jenis Kelamin**

Kabupaten : Lima Puluh Kota  
 Kecamatan : Mungka  
 Semester : I (satu)  
 Tahun : 2025

NO	STATUS PERKAWINAN	JENIS KELAMIN				JUMLAH	
		LAKI-LAKI		PEREMPUAN			
		n (JIWA)	%	n (JIWA)	%	n (JIWA)	%
1	2	3	4	5	6	7	8
1	BELUM KAWIN	7.281	51,47	6.046	42,12	13.327	46,76
2	KAWIN	6.430	45,45	6.728	46,87	13.158	46,17
3	CERAI HIDUP	215	1,52	367	2,56	582	2,04
4	CERAI MATI	221	1,56	1.213	8,45	1.434	5,03
	<b>KEC. MUNGKA</b>	<b>14.147</b>	<b>100,00</b>	<b>14.354</b>	<b>100,00</b>	<b>28.501</b>	<b>100,00</b>

Sumber data : Database SIAK yang telah Dikonsolidasikan dan Dibersihkan (DKB) Kementerian Dalam Negeri

**Tabel 2.11.4. Jumlah Penduduk Menurut Pendidikan yang Ditamatkan dan Jenis Kelamin**

Kabupaten : Lima Puluh Kota  
 Kecamatan : Mungka  
 Semester : I (satu)  
 Tahun : 2025

NO	PENDIDIKAN YANG DITAMATKAN	JENIS KELAMIN				JUMLAH	
		LAKI-LAKI		PEREMPUAN		n (JIWA)	%
		n (JIWA)	%	n (JIWA)	%		
1	2	3	4	5	6	7	8
1	TIDAK/BLM SEKOLAH	2.360	16,68	2.098	14,62	4.458	15,64
2	BELUM TAMAT SD/SEDERAJAT	5.180	36,62	4.843	33,74	10.023	35,17
3	TAMAT SD/SEDERAJAT	2.425	17,14	2.321	16,17	4.746	16,65
4	SLTP/SEDERAJAT	1.552	10,97	1.659	11,56	3.211	11,27
5	SLTA/SEDERAJAT	2.088	14,76	2.335	16,27	4.423	15,52
6	DIPLOMA I/II	23	0,16	69	0,48	92	0,32
7	AKADEMI/DIPLOMA III/SARJANA MUDA	129	0,91	216	1,50	345	1,21
8	DIPLOMA IV/STRATA I	378	2,67	787	5,48	1.165	4,09
9	STRATA-II	11	0,08	23	0,16	34	0,12
10	STRATA-III	1	0,010	3	0,020	4	0,010
	<b>KEC. MUNGKA</b>	<b>14.147</b>	<b>100,00</b>	<b>14.354</b>	<b>100,00</b>	<b>28.501</b>	<b>100,00</b>

Sumber data : Database SIAK yang telah Dikonsolidasikan dan Dibersihkan (DKB) Kementerian Dalam Negeri

**Tabel 2.11.5. Jumlah Penduduk Menurut Jenis Pekerjaan dan Jenis Kelamin**

Kabupaten : Lima Puluh Kota  
 Kecamatan : Mungka  
 Semester : I (satu)  
 Tahun : 2025

NO	JENIS PEKERJAAN	JENIS KELAMIN				JUMLAH	
		LAKI-LAKI		PEREMPUAN			
		n (JIWA)	%	n (JIWA)	%	n (JIWA)	%
1	2	3	4	5	6	7	8
1	BELUM/TIDAK BEKERJA	2.998	21,19	2.536	17,67	5.534	19,42
2	APARATUR/PEJABAT NEGARA	127	0,90	218	1,52	345	1,21
3	TENAGA PENGAJAR	19	0,13	57	0,40	76	0,27
4	WIRASWASTA	3.834	27,10	608	4,24	4.442	15,59
5	PERTANIAN/PETERNAKAN	3.773	26,67	563	3,92	4.336	15,21
6	NELAYAN	3	0,02	0	0,00	3	0,01
7	AGAMA DAN KEPERCAYAAN	4	0,03	0	0,00	4	0,01
8	PELAJAR/MAHASISWA	3.333	23,56	3.511	24,46	6.844	24,01
9	TENAGA KESEHATAN	2	0,01	20	0,14	22	0,08
10	PENSIUNAN	51	0,36	60	0,42	111	0,39
11	LAINNYA	3	0,02	6.781	47,24	6.784	23,80
	<b>KEC. MUNGKA</b>	<b>14.147</b>	<b>100,00</b>	<b>14.354</b>	<b>100,00</b>	<b>28.501</b>	<b>100,00</b>

Sumber data : Database SIAK yang telah Dikonsolidasikan dan Dibersihkan (DKB) Kementerian Dalam Negeri

**Tabel 2.11.6. Jumlah Penduduk Menurut Golongan Darah dan Jenis Kelamin**

Kabupaten : Lima Puluh Kota  
 Kecamatan : Mungka  
 Semester : I (satu)  
 Tahun : 2025

NO	GOLONGAN DARAH	JENIS KELAMIN				JUMLAH	
		LAKI-LAKI		PEREMPUAN		n (JIWA)	%
		n (JIWA)	%	n (JIWA)	%		
1	2	3	4	5	6	7	8
1	A	234	1,65	255	1,78	489	1,72
2	B	236	1,67	202	1,41	438	1,54
3	AB	123	0,87	94	0,65	217	0,76
4	O	528	3,73	361	2,51	889	3,12
5	A+	7	0,05	4	0,03	11	0,04
6	A-	0	0,00	1	0,01	1	0,00
7	B+	7	0,05	3	0,02	10	0,04
8	B-	0	0,00	0	0,00	0	0,00
9	AB+	6	0,04	3	0,02	9	0,03
10	AB-	2	0,01	0	0,00	2	0,01
11	O+	11	0,08	6	0,04	17	0,06
12	O-	15	0,11	11	0,08	26	0,09
13	TIDAK TAHU	12.978	91,74	13.414	93,45	26.392	92,60
	<b>KEC. MUNGKA</b>	<b>14.147</b>	<b>100,00</b>	<b>14.354</b>	<b>100,00</b>	<b>28.501</b>	<b>100,00</b>

Sumber data : Database SIAK yang telah Dikonsolidasikan dan Dibersihkan (DKB) Kementerian Dalam Negeri

**Tabel 2.11.7. Jumlah Penduduk Menurut Usia Pendidikan dan Jenis Kelamin**

Kabupaten : Lima Puluh Kota  
 Kecamatan : Mungka  
 Semester : I (satu)  
 Tahun : 2025

NO	USIA PENDIDIKAN	JENIS KELAMIN				JUMLAH	
		LAKI-LAKI		PEREMPUAN			
		n (JIWA)	%	n (JIWA)	%	n (JIWA)	%
1	2	3	4	5	6	7	8
1	04 - 05 TAHUN	486	10,31	409	8,91	895	9,62
2	06 TAHUN	231	4,90	219	4,77	450	4,84
3	07 - 12 TAHUN	1.419	30,10	1.376	29,97	2.795	30,03
4	13 - 15 TAHUN	792	16,80	793	17,27	1.585	17,03
5	16 - 18 TAHUN	752	15,95	745	16,23	1.497	16,09
6	19 - 22 TAHUN	1.035	21,95	1.049	22,85	2.084	22,39
	<b>KEC. MUNGKA</b>	<b>4.715</b>	<b>100,00</b>	<b>4.591</b>	<b>100,00</b>	<b>9.306</b>	<b>100,00</b>

Sumber data : Database SIAK yang telah Dikonsolidasikan dan Dibersihkan (DKB) Kementerian Dalam Negeri

## 2.12. KECAMATAN BUKIK BARISAN

Tabel 2.12.1. Jumlah Penduduk Menurut Kelompok Umur dan Jenis Kelamin

Kabupaten : Lima Puluh Kota  
 Kecamatan : Bukik Barisan  
 Semester : I (satu)  
 Tahun : 2025

NO	KELOMPOK UMUR	JENIS KELAMIN				JUMLAH	
		LAKI-LAKI		PEREMPUAN		n (JIWA)	%
		n (JIWA)	%	n (JIWA)	%		
1	2	3	4	5	6	7	8
1	0-4	579	4,83	503	4,12	1.082	4,47
2	5-9	864	7,21	786	6,44	1.650	6,82
3	10-14	861	7,19	806	6,6	1.667	6,89
4	15-19	995	8,31	958	7,85	1.953	8,07
5	20-24	1.073	8,96	943	7,72	2.016	8,34
6	25-29	948	7,91	871	7,13	1.819	7,52
7	30-34	792	6,61	691	5,66	1.483	6,13
8	35-39	672	5,61	621	5,09	1.293	5,35
9	40-44	776	6,48	843	6,91	1.619	6,69
10	45-49	965	8,06	935	7,66	1.900	7,86
11	50-54	834	6,96	892	7,31	1.726	7,14
12	55-59	647	5,4	651	5,33	1.298	5,37
13	60-64	558	4,66	594	4,87	1.152	4,76
14	65-69	495	4,13	710	5,82	1.205	4,98
15	70-74	409	3,41	571	4,68	980	4,05
16	75+	511	4,27	833	6,82	1.344	5,56
	<b>KEC. BUKIK BARISAN</b>	<b>11.979</b>	<b>100,00</b>	<b>12.208</b>	<b>100,00</b>	<b>24.187</b>	<b>100,00</b>

Sumber data : Database SIAK yang telah Dikonsolidasikan dan Dibersihkan (DKB) Kementerian Dalam Negeri

**Tabel 2.12.2. Jumlah Penduduk Menurut Agama dan Jenis Kelamin**

Kabupaten : Lima Puluh Kota  
 Kecamatan : Bukik Barisan  
 Semester : I (satu)  
 Tahun : 2025

NO	AGAMA	JENIS KELAMIN				JUMLAH	
		LAKI-LAKI		PEREMPUAN			
		n (JIWA)	%	n (JIWA)	%	n (JIWA)	%
1	2	3	4	5	6	7	8
1	ISLAM	11.978	99,99	12.205	99,98	24.183	99,98
2	KRISTEN	1	0,01	2	0,02	3	0,01
3	KATHOLIK	-	-	-	-	-	-
4	HINDU	-	-	-	-	-	-
5	BUDDHA	-	-	-	-	-	-
6	KHONGHUCU	-	-	-	-	-	-
7	KEPERCAYAAN	-	-	1	0,01	1	-
	<b>KEC. BUKIK BARISAN</b>	<b>11.979</b>	<b>100,00</b>	<b>12.208</b>	<b>100,00</b>	<b>24.187</b>	<b>100,00</b>

Sumber data : Database SIAK yang telah Dikonsolidasikan dan Dibersihkan (DKB) Kementerian Dalam Negeri

**Tabel 2.12.3. Jumlah Penduduk menurut Status Perkawinan dan Jenis Kelamin**

Kabupaten : Lima Puluh Kota  
 Kecamatan : Bukik Barisan  
 Semester : I (satu)  
 Tahun : 2025

NO	STATUS PERKAWINAN	JENIS KELAMIN				JUMLAH	
		LAKI-LAKI		PEREMPUAN			
		n (JIWA)	%	n (JIWA)	%	n (JIWA)	%
1	2	3	4	5	6	7	8
1	BELUM KAWIN	5.682	47,43	4.421	36,21	10.103	41,77
2	KAWIN	5.869	48,99	5.999	49,14	11.868	49,07
3	CERAI HIDUP	169	1,41	260	2,13	429	1,77
4	CERAI MATI	259	2,16	1.528	12,52	1.787	7,39
	<b>KEC. BUKIK BARISAN</b>	<b>11.979</b>	<b>100,00</b>	<b>12.208</b>	<b>100,00</b>	<b>24.187</b>	<b>100,00</b>

Sumber data : Database SIAK yang telah Dikonsolidasikan dan Dibersihkan (DKB) Kementerian Dalam Negeri

**Tabel 2.12.4. Jumlah Penduduk Menurut Pendidikan yang Ditamatkan dan Jenis Kelamin**

Kabupaten : Lima Puluh Kota  
 Kecamatan : Bukik Barisan  
 Semester : I (satu)  
 Tahun : 2025

NO	PENDIDIKAN YANG DITAMATKAN	JENIS KELAMIN				JUMLAH	
		LAKI-LAKI		PEREMPUAN		n (JIWA)	%
		n (JIWA)	%	n (JIWA)	%		
1	2	3	4	5	6	7	8
1	TIDAK/BLM SEKOLAH	1.616	13,49	1.446	11,84	3.062	12,66
2	BELUM TAMAT SD/SEDERAJAT	5.061	42,25	4.964	40,66	10.025	41,45
3	TAMAT SD/SEDERAJAT	1.753	14,63	1.655	13,56	3.408	14,09
4	SLTP/SEDERAJAT	1.459	12,18	1.541	12,62	3.000	12,40
5	SLTA/SEDERAJAT	1.667	13,92	1.603	13,13	3.270	13,52
6	DIPLOMA I/II	16	0,13	50	0,41	66	0,27
7	AKADEMI/DIPLOMA III/SARJANA MUDA	64	0,53	145	1,19	209	0,86
8	DIPLOMA IV/STRATA I	337	2,81	790	6,47	1.127	4,66
9	STRATA-II	6	0,05	14	0,11	20	0,08
10	STRATA-III	0	0,000	0	0,000	0	0,000
	<b>KEC. BUKIK BARISAN</b>	<b>11.979</b>	<b>100,00</b>	<b>12.208</b>	<b>100,00</b>	<b>24.187</b>	<b>100,00</b>

Sumber data : Database SIAK yang telah Dikonsolidasikan dan Dibersihkan (DKB) Kementerian Dalam Negeri

**Tabel 2.12.5. Jumlah Penduduk Menurut Jenis Pekerjaan dan Jenis Kelamin**

Kabupaten : Lima Puluh Kota  
 Kecamatan : Bukik Barisan  
 Semester : I (satu)  
 Tahun : 2025

NO	JENIS PEKERJAAN	JENIS KELAMIN				JUMLAH	
		LAKI-LAKI		PEREMPUAN			
		n (JIWA)	%	n (JIWA)	%	n (JIWA)	%
1	2	3	4	5	6	7	8
1	BELUM/TIDAK BEKERJA	2.158	18,01	1.762	14,43	3.920	16,21
2	APARATUR/PEJABAT NEGARA	109	0,91	248	2,03	357	1,48
3	TENAGA PENGAJAR	19	0,16	42	0,34	61	0,25
4	WIRASWASTA	1.435	11,98	473	3,87	1.908	7,89
5	PERTANIAN/PETERNAKAN	5.553	46,36	554	4,54	6.107	25,25
6	NELAYAN	1	0,01	0	0,00	1	0,00
7	AGAMA DAN KEPERCAYAAN	0	0,00	0	0,00	0	0,00
8	PELAJAR/MAHASISWA	2.653	22,15	2.652	21,72	5.305	21,93
9	TENAGA KESEHATAN	2	0,02	14	0,11	16	0,07
10	PENSIUNAN	43	0,36	34	0,28	77	0,32
11	LAINNYA	6	0,05	6.429	52,66	6.435	26,61
	<b>KEC. BUKIK BARISAN</b>	<b>11.979</b>	<b>100,00</b>	<b>12.208</b>	<b>100,00</b>	<b>24.187</b>	<b>100,00</b>

Sumber data : Database SIAK yang telah Dikonsolidasikan dan Dibersihkan (DKB) Kementerian Dalam Negeri

**Tabel 2.12.6. Jumlah Penduduk Menurut Golongan Darah dan Jenis Kelamin**

Kabupaten : Lima Puluh Kota  
 Kecamatan : Bukik Barisan  
 Semester : I (satu)  
 Tahun : 2025

NO	GOLONGAN DARAH	JENIS KELAMIN				JUMLAH	
		LAKI-LAKI		PEREMPUAN		n (JIWA)	%
		n (JIWA)	%	n (JIWA)	%		
1	2	3	4	5	6	7	8
1	A	204	1,70	261	2,14	465	1,92
2	B	211	1,76	327	2,68	538	2,22
3	AB	113	0,94	105	0,86	218	0,90
4	O	435	3,63	412	3,37	847	3,50
5	A+	2	0,02	3	0,02	5	0,02
6	A-	0	0,00	1	0,01	1	0,00
7	B+	3	0,03	7	0,06	10	0,04
8	B-	0	0,00	0	0,00	0	0,00
9	AB+	2	0,02	3	0,02	5	0,02
10	AB-	2	0,02	0	0,00	2	0,01
11	O+	8	0,07	3	0,02	11	0,05
12	O-	9	0,08	8	0,07	17	0,07
13	TIDAK TAHU	10.990	91,74	11.078	90,74	22.068	91,24
	<b>KEC. BUKIK BARISAN</b>	<b>11.979</b>	<b>100,00</b>	<b>12.208</b>	<b>100,00</b>	<b>24.187</b>	<b>100,00</b>

Sumber data : Database SIAK yang telah Dikonsolidasikan dan Dibersihkan (DKB) Kementerian Dalam Negeri

**Tabel 2.12.7. Jumlah Penduduk Menurut Usia Pendidikan dan Jenis Kelamin**

Kabupaten : Lima Puluh Kota  
 Kecamatan : Bukik Barisan  
 Semester : I (satu)  
 Tahun : 2025

NO	USIA PENDIDIKAN	JENIS KELAMIN				JUMLAH	
		LAKI-LAKI		PEREMPUAN			
		n (JIWA)	%	n (JIWA)	%	n (JIWA)	%
1	2	3	4	5	6	7	8
1	04 - 05 TAHUN	329	9,39	295	9,09	624	9,24
2	06 TAHUN	167	4,77	159	4,90	326	4,83
3	07 - 12 TAHUN	1.016	29,00	949	29,24	1.965	29,11
4	13 - 15 TAHUN	582	16,61	542	16,70	1.124	16,65
5	16 - 18 TAHUN	551	15,72	549	16,91	1.100	16,30
6	19 - 22 TAHUN	859	24,51	752	23,17	1.611	23,87
	<b>KEC. BUKIK BARISAN</b>	<b>3.504</b>	<b>100,00</b>	<b>3.246</b>	<b>100,00</b>	<b>6.750</b>	<b>100,00</b>

Sumber data : Database SIAK yang telah Dikonsolidasikan dan Dibersihkan (DKB) Kementerian Dalam Negeri

## 2.13. KECAMATAN AKABILURU

Tabel 2.13.1. Jumlah Penduduk Menurut Kelompok Umur dan Jenis Kelamin

Kabupaten : Lima Puluh Kota  
 Kecamatan : Akabiluru  
 Semester : I (satu)  
 Tahun : 2025

NO	KELOMPOK UMUR	JENIS KELAMIN				JUMLAH	
		LAKI-LAKI		PEREMPUAN		n (JIWA)	%
		n (JIWA)	%	n (JIWA)	%		
1	2	3	4	5	6	7	8
1	0-4	843	5,52	782	5,1	1.625	5,31
2	5-9	1.174	7,69	1.118	7,3	2.292	7,49
3	10-14	1.315	8,62	1.221	7,97	2.536	8,29
4	15-19	1.375	9,01	1.305	8,52	2.680	8,76
5	20-24	1.393	9,13	1.250	8,16	2.643	8,64
6	25-29	1.320	8,65	1.154	7,53	2.474	8,09
7	30-34	1.036	6,79	884	5,77	1.920	6,28
8	35-39	843	5,52	843	5,5	1.686	5,51
9	40-44	967	6,34	974	6,36	1.941	6,35
10	45-49	1.042	6,83	1.040	6,79	2.082	6,81
11	50-54	913	5,98	967	6,31	1.880	6,15
12	55-59	783	5,13	801	5,23	1.584	5,18
13	60-64	625	4,1	743	4,85	1.368	4,47
14	65-69	619	4,06	764	4,99	1.383	4,52
15	70-74	463	3,03	597	3,9	1.060	3,47
16	75+	551	3,61	880	5,74	1.431	4,68
	<b>KEC. AKABILURU</b>	<b>15.262</b>	<b>100,00</b>	<b>15.323</b>	<b>100,00</b>	<b>30.585</b>	<b>100,00</b>

Sumber data : Database SIAK yang telah Dikonsolidasikan dan Dibersihkan (DKB) Kementerian Dalam Negeri

**Tabel 2.13.2. Jumlah Penduduk Menurut Agama dan Jenis Kelamin**

Kabupaten : Lima Puluh Kota  
 Kecamatan : Akabiluru  
 Semester : I (satu)  
 Tahun : 2025

NO	AGAMA	JENIS KELAMIN				JUMLAH	
		LAKI-LAKI		PEREMPUAN			
		n (JIWA)	%	n (JIWA)	%	n (JIWA)	%
1	2	3	4	5	6	7	8
1	ISLAM	15.261	99,99	15.323	100,00	30.584	100,00
2	KRISTEN	1	0,01	-	-	1	-
3	KATHOLIK	-	-	-	-	-	-
4	HINDU	-	-	-	-	-	-
5	BUDDHA	-	-	-	-	-	-
6	KHONGHUCU	-	-	-	-	-	-
7	KEPERCAYAAN	-	-	-	-	-	-
	<b>KEC. AKABILURU</b>	<b>15.262</b>	<b>100,00</b>	<b>15.323</b>	<b>100,00</b>	<b>30.585</b>	<b>100,00</b>

Sumber data : Database SIAK yang telah Dikonsolidasikan dan Dibersihkan (DKB) Kementerian Dalam Negeri

**Tabel 2.13.3. Jumlah Penduduk menurut Status Perkawinan dan Jenis Kelamin**

Kabupaten : Lima Puluh Kota  
 Kecamatan : Akabiluru  
 Semester : I (satu)  
 Tahun : 2025

NO	STATUS PERKAWINAN	JENIS KELAMIN				JUMLAH	
		LAKI-LAKI		PEREMPUAN			
		n (JIWA)	%	n (JIWA)	%	n (JIWA)	%
1	2	3	4	5	6	7	8
1	BELUM KAWIN	8.026	52,59	6.391	41,71	14.417	47,14
2	KAWIN	6.747	44,21	7.061	46,08	13.808	45,15
3	CERAI HIDUP	191	1,25	353	2,30	544	1,78
4	CERAI MATI	298	1,95	1.518	9,91	1.816	5,94
	<b>KEC. AKABILURU</b>	<b>15.262</b>	<b>100,00</b>	<b>15.323</b>	<b>100,00</b>	<b>30.585</b>	<b>100,00</b>

Sumber data : Database SIAK yang telah Dikonsolidasikan dan Dibersihkan (DKB) Kementerian Dalam Negeri

**Tabel 2.13.4. Jumlah Penduduk Menurut Pendidikan yang Ditamatkan dan Jenis Kelamin**

Kabupaten : Lima Puluh Kota  
 Kecamatan : Akabiluru  
 Semester : I (satu)  
 Tahun : 2025

NO	PENDIDIKAN YANG DITAMATKAN	JENIS KELAMIN				JUMLAH	
		LAKI-LAKI		PEREMPUAN		n (JIWA)	%
		n (JIWA)	%	n (JIWA)	%		
1	2	3	4	5	6	7	8
1	TIDAK/BLM SEKOLAH	2.366	15,50	2.224	14,51	4.590	15,01
2	BELUM TAMAT SD/SEDERAJAT	4.202	27,53	3.909	25,51	8.111	26,52
3	TAMAT SD/SEDERAJAT	2.930	19,20	2.689	17,55	5.619	18,37
4	SLTP/SEDERAJAT	1.898	12,44	1.990	12,99	3.888	12,71
5	SLTA/SEDERAJAT	3.133	20,53	3.076	20,07	6.209	20,30
6	DIPLOMA I/II	36	0,24	102	0,67	138	0,45
7	AKADEMI/DIPLOMA III/SARJANA MUDA	179	1,17	263	1,72	442	1,45
8	DIPLOMA IV/STRATA I	485	3,18	1.040	6,79	1.525	4,99
9	STRATA-II	31	0,20	28	0,18	59	0,19
10	STRATA-III	2	0,010	2	0,010	4	0,010
	<b>KEC. AKABILURU</b>	<b>15.262</b>	<b>100,00</b>	<b>15.323</b>	<b>100,00</b>	<b>30.585</b>	<b>100,00</b>

Sumber data : Database SIAK yang telah Dikonsolidasikan dan Dibersihkan (DKB) Kementerian Dalam Negeri

**Tabel 2.13.5. Jumlah Penduduk Menurut Jenis Pekerjaan dan Jenis Kelamin**

Kabupaten : Lima Puluh Kota  
 Kecamatan : Akabiluru  
 Semester : I (satu)  
 Tahun : 2025

NO	JENIS PEKERJAAN	JENIS KELAMIN				JUMLAH	
		LAKI-LAKI		PEREMPUAN			
		n (JIWA)	%	n (JIWA)	%	n (JIWA)	%
1	2	3	4	5	6	7	8
1	BELUM/TIDAK BEKERJA	3.331	21,83	2.663	17,38	5.994	19,60
2	APARATUR/PEJABAT NEGARA	175	1,15	331	2,16	506	1,65
3	TENAGA PENGAJAR	38	0,25	97	0,63	135	0,44
4	WIRASWASTA	3.765	24,67	653	4,26	4.418	14,44
5	PERTANIAN/PETERNAKAN	4.226	27,69	113	0,74	4.339	14,19
6	NELAYAN	2	0,01	0	0,00	2	0,01
7	AGAMA DAN KEPERCAYAAN	4	0,03	0	0,00	4	0,01
8	PELAJAR/MAHASISWA	3.603	23,61	3.502	22,85	7.105	23,23
9	TENAGA KESEHATAN	5	0,03	14	0,09	19	0,06
10	PENSIUNAN	107	0,70	94	0,61	201	0,66
11	LAINNYA	6	0,04	7.856	51,27	7.862	25,71
	<b>KEC. AKABILURU</b>	<b>15.262</b>	<b>100,00</b>	<b>15.323</b>	<b>100,00</b>	<b>30.585</b>	<b>100,00</b>

Sumber data : Database SIAK yang telah Dikonsolidasikan dan Dibersihkan (DKB) Kementerian Dalam Negeri

**Tabel 2.13.6. Jumlah Penduduk Menurut Golongan Darah dan Jenis Kelamin**

Kabupaten : Lima Puluh Kota  
 Kecamatan : Akabiluru  
 Semester : I (satu)  
 Tahun : 2025

NO	GOLONGAN DARAH	JENIS KELAMIN				JUMLAH	
		LAKI-LAKI		PEREMPUAN		n (JIWA)	%
		n (JIWA)	%	n (JIWA)	%		
1	2	3	4	5	6	7	8
1	A	245	1,61	219	1,43	464	1,52
2	B	219	1,43	204	1,33	423	1,38
3	AB	99	0,65	96	0,63	195	0,64
4	O	512	3,35	386	2,52	898	2,94
5	A+	22	0,14	27	0,18	49	0,16
6	A-	0	0,00	2	0,01	2	0,01
7	B+	20	0,13	15	0,10	35	0,11
8	B-	0	0,00	1	0,01	1	0,00
9	AB+	15	0,10	7	0,05	22	0,07
10	AB-	1	0,01	0	0,00	1	0,00
11	O+	35	0,23	19	0,12	54	0,18
12	O-	11	0,07	8	0,05	19	0,06
13	TIDAK TAHU	14.083	92,27	14.339	93,58	28.422	92,93
	<b>KEC. AKABILURU</b>	<b>15.262</b>	<b>100,00</b>	<b>15.323</b>	<b>100,00</b>	<b>30.585</b>	<b>100,00</b>

Sumber data : Database SIAK yang telah Dikonsolidasikan dan Dibersihkan (DKB) Kementerian Dalam Negeri

**Tabel 2.13.7. Jumlah Penduduk Menurut Usia Pendidikan dan Jenis Kelamin**

Kabupaten : Lima Puluh Kota  
 Kecamatan : Akabiluru  
 Semester : I (satu)  
 Tahun : 2025

NO	USIA PENDIDIKAN	JENIS KELAMIN				JUMLAH	
		LAKI-LAKI		PEREMPUAN			
		n (JIWA)	%	n (JIWA)	%	n (JIWA)	%
1	2	3	4	5	6	7	8
1	04 - 05 TAHUN	479	9,79	422	9,06	901	9,44
2	06 TAHUN	234	4,78	201	4,32	435	4,56
3	07 - 12 TAHUN	1.459	29,83	1.444	31,01	2.903	30,41
4	13 - 15 TAHUN	827	16,91	776	16,67	1.603	16,79
5	16 - 18 TAHUN	808	16,52	772	16,58	1.580	16,55
6	19 - 22 TAHUN	1.084	22,16	1.041	22,36	2.125	22,26
	<b>KEC. AKABILURU</b>	<b>4.891</b>	<b>100,00</b>	<b>4.656</b>	<b>100,00</b>	<b>9.547</b>	<b>100,00</b>

Sumber data : Database SIAK yang telah Dikonsolidasikan dan Dibersihkan (DKB) Kementerian Dalam Negeri

# **BAB III**

## **AGREGAT KEPENDUDUKAN NAGARI**

**BAB III**  
**AGREGAT KEPENDUDUKAN NAGARI**

**Tabel 3.1. Jumlah Penduduk Berdasarkan Jenis Kelamin  
Menurut Nagari**

Kabupaten : Lima Puluh Kota  
Semester : I (satu)  
Tahun : 2025

NO	KODE WILAYAH	NAGARI	JENIS KELAMIN				JUMLAH	
			LAKI-LAKI		PEREMPUAN		n (JIWA)	%
			n (JIWA)	%	n (JIWA)	%		
1	2	3	4	5	6	7	8	9
1	13.07.01.2001	KURAI	827	0,41	845	0,42	1.672	0,41
2	13.07.01.2002	SUNGAI RIMBANG	1.187	0,59	1.205	0,59	2.392	0,59
3	13.07.01.2003	TANJUANG BUNGO	736	0,36	761	0,38	1.497	0,37
4	13.07.01.2004	SULIKI	1.379	0,68	1.380	0,68	2.759	0,68
5	13.07.01.2005	LIMBANANG	2.278	1,13	2.288	1,13	4.566	1,13
6	13.07.01.2006	ANDIANG	1.213	0,60	1.375	0,68	2.588	0,64
	<b>13.07.01</b>	<b>KEC. SULIKI</b>	<b>7.620</b>	<b>3,78</b>	<b>7.854</b>	<b>3,88</b>	<b>15.474</b>	<b>3,83</b>
1	13.07.02.2001	GUGUAK VIII KOTO	7.311	3,62	7.359	3,63	14.670	3,63
2	13.07.02.2002	VII KOTO TALAGO	4.645	2,30	4.927	2,43	9.572	2,37
3	13.07.02.2003	SUNGAI TALANG	2.706	1,34	2.662	1,31	5.368	1,33
4	13.07.02.2004	KUBANG	2.684	1,33	2.848	1,41	5.532	1,37
5	13.07.02.2005	SIMPANG SUGIRAN	1.112	0,55	1.168	0,58	2.280	0,56
	<b>13.07.02</b>	<b>KEC. GUGUAK</b>	<b>18.458</b>	<b>9,14</b>	<b>18.964</b>	<b>9,36</b>	<b>37.422</b>	<b>9,25</b>

NO	KODE WILAYAH	NAGARI	JENIS KELAMIN				JUMLAH	
			LAKI-LAKI		PEREMPUAN		n (JIWA)	%
			n (JIWA)	%	n (JIWA)	%		
1	2	3	4	5	6	7	8	9
1	13.07.03.2001	KOTO BARU SIMALANGGANG	4.095	2,03	4.072	2,01	8.167	2,02
2	13.07.03.2002	TAEH BUKIK	1.798	0,89	1.829	0,90	3.627	0,90
3	13.07.03.2003	SIMALANGGANG	2.717	1,35	2.634	1,30	5.351	1,32
4	13.07.03.2004	SUNGAI BERINGIN	1.511	0,75	1.539	0,76	3.050	0,75
5	13.07.03.2005	PIOBANG	2.347	1,16	2.302	1,14	4.649	1,15
6	13.07.03.2006	TAEH BARUAH	5.031	2,49	5.106	2,52	10.137	2,51
7	13.07.03.2007	KOTO TANGAH SIMALANGGANG	2.183	1,08	2.193	1,08	4.376	1,08
	<b>13.07.03</b>	<b>KEC. PAYAKUMBUH</b>	<b>19.682</b>	<b>9,75</b>	<b>19.675</b>	<b>9,71</b>	<b>39.357</b>	<b>9,73</b>
1	13.07.04.2001	TJ HARO SIKABU KABU PD PANJANG	3.031	1,50	3.130	1,55	6.161	1,52
2	13.07.04.2002	MUNGO	5.092	2,52	5.210	2,57	10.302	2,55
3	13.07.04.2003	SUNGAI KAMUYANG	4.067	2,01	4.128	2,04	8.195	2,03
4	13.07.04.2004	ANDALEH	2.620	1,30	2.814	1,39	5.434	1,34
	<b>13.07.04</b>	<b>KEC. LUAK</b>	<b>14.810</b>	<b>7,34</b>	<b>15.282</b>	<b>7,54</b>	<b>30.092</b>	<b>7,44</b>
1	13.07.05.2001	TARAM	4.473	2,22	4.455	2,20	8.928	2,21
2	13.07.05.2002	SOLOK BIO BIO	1.236	0,61	1.195	0,59	2.431	0,60
3	13.07.05.2003	TARANTANG	1.485	0,74	1.451	0,72	2.936	0,73
4	13.07.05.2004	BUKIK LIMBUKU	840	0,42	810	0,40	1.650	0,41
5	13.07.05.2005	HARAU	1.794	0,89	1.747	0,86	3.541	0,88
6	13.07.05.2006	BATU BALANG	3.504	1,74	3.477	1,72	6.981	1,73
7	13.07.05.2007	SARILAMAK	8.034	3,98	7.832	3,87	15.866	3,92
8	13.07.05.2008	GURUN	1.201	0,59	1.195	0,59	2.396	0,59

NO	KODE WILAYAH	NAGARI	JENIS KELAMIN				JUMLAH	
			LAKI-LAKI		PEREMPUAN			
			n (JIWA)	%	n (JIWA)	%	n (JIWA)	%
1	2	3	4	5	6	7	8	9
9	13.07.05.2009	LUBUAK BATINGKOK	1.957	0,97	2.005	0,99	3.962	0,98
10	13.07.05.2010	KOTO TUO	4.086	2,02	4.069	2,01	8.155	2,02
11	13.07.05.2011	PILUBANG	875	0,43	847	0,42	1.722	0,43
	<b>13.07.05</b>	<b>KEC. HARAU</b>	<b>29.485</b>	<b>14,61</b>	<b>29.083</b>	<b>14,36</b>	<b>58.568</b>	<b>14,48</b>
1	13.07.06.2001	MANGGILANG	2.699	1,34	2.632	1,30	5.331	1,32
2	13.07.06.2002	TANJUANG BALIK	1.238	0,61	1.207	0,60	2.445	0,60
3	13.07.06.2003	GUNUANG MALINTANG	3.574	1,77	3.395	1,68	6.969	1,72
4	13.07.06.2004	PANGKALAN	5.407	2,68	5.203	2,57	10.610	2,62
5	13.07.06.2005	KOTO ALAM	1.479	0,73	1.494	0,74	2.973	0,74
6	13.07.06.2006	TANJUNG PAUH	1.153	0,57	1.093	0,54	2.246	0,56
	<b>13.07.06</b>	<b>KEC. PANGKALAN KOTO BARU</b>	<b>15.550</b>	<b>7,70</b>	<b>15.024</b>	<b>7,42</b>	<b>30.574</b>	<b>7,56</b>
1	13.07.07.2001	MUARO PAITI	3.143	1,56	3.039	1,50	6.182	1,53
2	13.07.07.2002	KOTO BANGUN	2.036	1,01	1.946	0,96	3.982	0,98
3	13.07.07.2003	LUBUAK ALAI	1.824	0,90	1.768	0,87	3.592	0,89
4	13.07.07.2004	KOTO LAMO	1.607	0,80	1.564	0,77	3.171	0,78
5	13.07.07.2005	DURIAN TINGGI	1.705	0,84	1.719	0,85	3.424	0,85
6	13.07.07.2006	SIALANG	3.295	1,63	3.314	1,64	6.609	1,63
7	13.07.07.2007	GALUGUA	1.267	0,63	1.240	0,61	2.507	0,62
	<b>13.07.07</b>	<b>KEC. KAPUR IX</b>	<b>14.877</b>	<b>7,37</b>	<b>14.590</b>	<b>7,20</b>	<b>29.467</b>	<b>7,29</b>
1	13.07.08.2001	PANDAM GADANG	2.741	1,36	2.791	1,38	5.532	1,37
2	13.07.08.2002	KOTO TINGGI	3.604	1,79	3.554	1,75	7.158	1,77

NO	KODE WILAYAH	NAGARI	JENIS KELAMIN				JUMLAH	
			LAKI-LAKI		PEREMPUAN		n (JIWA)	%
			n (JIWA)	%	n (JIWA)	%		
1	2	3	4	5	6	7	8	9
3	13.07.08.2003	TALANG ANAU	1.012	0,50	1.025	0,51	2.037	0,50
	<b>13.07.08</b>	<b>KEC. GUNUANG OMEH</b>	<b>7.357</b>	<b>3,64</b>	<b>7.370</b>	<b>3,64</b>	<b>14.727</b>	<b>3,64</b>
1	13.07.09.2001	LABUAH GUNUANG	2.734	1,35	2.918	1,44	5.652	1,40
2	13.07.09.2002	BATU PAYUANG	3.201	1,59	3.184	1,57	6.385	1,58
3	13.07.09.2003	AMPALU	2.317	1,15	2.218	1,09	4.535	1,12
4	13.07.09.2004	BUKIK SIKUMPA	1.622	0,80	1.590	0,78	3.212	0,79
5	13.07.09.2005	BALAI PANJANG	3.014	1,49	3.166	1,56	6.180	1,53
6	13.07.09.2006	HALABAN	2.834	1,40	2.832	1,40	5.666	1,40
7	13.07.09.2007	TANJUANG GADANG	2.762	1,37	2.690	1,33	5.452	1,35
8	13.07.09.2008	SITANANG	2.028	1,00	2.017	1,00	4.045	1,00
	<b>13.07.09</b>	<b>KEC. LAREH SAGO HALABAN</b>	<b>20.512</b>	<b>10,16</b>	<b>20.615</b>	<b>10,18</b>	<b>41.127</b>	<b>10,17</b>
1	13.07.10.2001	SITUJUAH BATUA	2.952	1,46	2.957	1,46	5.909	1,46
2	13.07.10.2002	SITUJUAH LADANG LAWEH	1.025	0,51	1.023	0,51	2.048	0,51
3	13.07.10.2003	TUNGKA	2.507	1,24	2.498	1,23	5.005	1,24
4	13.07.10.2004	SITUJUAH BANDA DALAM	2.638	1,31	2.724	1,34	5.362	1,33
5	13.07.10.2005	SITUJUAH GADANG	2.992	1,48	3.027	1,49	6.019	1,49
	<b>13.07.10</b>	<b>KEC. SITUJUAH LIMO NAGARI</b>	<b>12.114</b>	<b>6,00</b>	<b>12.229</b>	<b>6,04</b>	<b>24.343</b>	<b>6,02</b>
1	13.07.11.2001	JOPANG MANGANTI	1.165	0,58	1.269	0,63	2.434	0,60
2	13.07.11.2002	SIMPANG KAPUAK	2.482	1,23	2.623	1,29	5.105	1,26
3	13.07.11.2003	MUNGKA	4.508	2,23	4.405	2,17	8.913	2,20
4	13.07.11.2004	TALANG MAUR	2.910	1,44	2.918	1,44	5.828	1,44

NO	KODE WILAYAH	NAGARI	JENIS KELAMIN				JUMLAH	
			LAKI-LAKI		PEREMPUAN		n (JIWA)	%
			n (JIWA)	%	n (JIWA)	%		
1	2	3	4	5	6	7	8	9
5	13.07.11.2005	SUNGAI ANTUAN	3.082	1,53	3.139	1,55	6.221	1,54
	<b>13.07.11</b>	<b>KEC. MUNGKA</b>	<b>14.147</b>	<b>7,01</b>	<b>14.354</b>	<b>7,09</b>	<b>28.501</b>	<b>7,05</b>
1	13.07.12.2001	MAEK	5.014	2,48	5.011	2,47	10.025	2,48
2	13.07.12.2002	BANJA LOWEH	1.640	0,81	1.699	0,84	3.339	0,83
3	13.07.12.2003	BARUAH GUNUANG	2.168	1,07	2.199	1,09	4.367	1,08
4	13.07.12.2004	SUNGAI NANIANG	1.581	0,78	1.703	0,84	3.284	0,81
5	13.07.12.2005	KOTO TANGAH	1.576	0,78	1.596	0,79	3.172	0,78
	<b>13.07.12</b>	<b>KEC. BUKIK BARISAN</b>	<b>11.979</b>	<b>5,93</b>	<b>12.208</b>	<b>6,03</b>	<b>24.187</b>	<b>5,98</b>
1	13.07.13.2001	SARIAK LAWEH	3.187	1,58	3.329	1,64	6.516	1,61
2	13.07.13.2002	KOTO TANGAH BATU AMPA	4.980	2,47	4.938	2,44	9.918	2,45
3	13.07.13.2003	BATUHAMPAR	1.999	0,99	1.933	0,95	3.932	0,97
4	13.07.13.2004	SUAYAN	2.860	1,42	2.917	1,44	5.777	1,43
5	13.07.13.2005	SUNGAI BALANTIAK	642	0,32	654	0,32	1.296	0,32
6	13.07.13.2006	PAUH SANGIK	701	0,35	683	0,34	1.384	0,34
7	13.07.13.2007	DURIAN GADANG	893	0,44	869	0,43	1.762	0,44
	<b>13.07.13</b>	<b>KEC. AKABILURU</b>	<b>15.262</b>	<b>7,56</b>	<b>15.323</b>	<b>7,56</b>	<b>30.585</b>	<b>7,56</b>
	<b>13.07</b>	<b>KAB. LIMA PULUH KOTA</b>	<b>201.853</b>	<b>100,00</b>	<b>202.571</b>	<b>100,00</b>	<b>404.424</b>	<b>100,00</b>

Sumber data : Database SIAK yang telah Dikonsolidasikan dan Dibersihkan (DKB) Kementerian Dalam Negeri

**Tabel 3.2. Jumlah Penduduk, Luas Wilayah dan Kepadatan Penduduk  
Menurut Nagari**

Kabupaten : Lima Puluh Kota  
Semester : I (satu)  
Tahun : 2025

NO	KODE WILAYAH	NAGARI	JUMLAH PENDUDUK	LUAS WILAYAH (km <sup>2</sup> )	KEPADATAN PENDUDUK
1	2	3	4	5	6
1	13.07.01.2001	KURAI	1.672	20,00	84
2	13.07.01.2002	SUNGAI RIMBANG	2.392	20,00	120
3	13.07.01.2003	TANJUANG BUNGO	1.497	29,46	51
4	13.07.01.2004	SULIKI	2.759	52,00	53
5	13.07.01.2005	LIMBANANG	4.566	9,68	472
6	13.07.01.2006	ANDIANG	2.588	5,80	446
	<b>13.07.01</b>	<b>KEC. SULIKI</b>	<b>15.474</b>	<b>136,94</b>	<b>113</b>
1	13.07.02.2001	GUGUAK VIII KOTO	14.670	21,70	676
2	13.07.02.2002	VII KOTO TALAGO	9.572	21,00	456
3	13.07.02.2003	SUNGAI TALANG	5.368	18,00	298
4	13.07.02.2004	KUBANG	5.532	26,20	211
5	13.07.02.2005	SIMPANG SUGIRAN	2.280	19,30	118
	<b>13.07.02</b>	<b>KEC. GUGUAK</b>	<b>37.422</b>	<b>106,20</b>	<b>352</b>
1	13.07.03.2001	KOTO BARU SIMALANGGANG	8.167	7,44	1.098
2	13.07.03.2002	TAEH BUKIK	3.627	26,91	135
3	13.07.03.2003	SIMALANGGANG	5.351	11,35	471
4	13.07.03.2004	SUNGAI BERINGIN	3.050	9,83	310

NO	KODE WILAYAH	NAGARI	JUMLAH PENDUDUK	LUAS WILAYAH (km <sup>2</sup> )	KEPADATAN PENDUDUK
1	2	3	4	5	6
5	13.07.03.2005	PIOBANG	4.649	11,23	414
6	13.07.03.2006	TAEH BARUAH	10.137	23,70	428
7	13.07.03.2007	KOTO TANGAH SIMALANGGANG	4.376	9,01	486
	<b>13.07.03</b>	<b>KEC. PAYAKUMBUH</b>	<b>39.357</b>	<b>99,47</b>	<b>396</b>
1	13.07.04.2001	TJ HARO SIKABU KABU PD PANJANG	6.161	13,87	444
2	13.07.04.2002	MUNGO	10.302	11,04	933
3	13.07.04.2003	SUNGAI KAMUYANG	8.195	30,37	270
4	13.07.04.2004	ANDALEH	5.434	6,40	849
	<b>13.07.04</b>	<b>KEC. LUAK</b>	<b>30.092</b>	<b>61,68</b>	<b>488</b>
1	13.07.05.2001	TARAM	8.928	60,59	147
2	13.07.05.2002	SOLOK BIO BIO	2.431	28,35	86
3	13.07.05.2003	TARANTANG	2.936	22,63	130
4	13.07.05.2004	BUKIK LIMBUKU	1.650	10,36	159
5	13.07.05.2005	HARAU	3.541	78,83	45
6	13.07.05.2006	BATU BALANG	6.981	20,09	347
7	13.07.05.2007	SARILAMAK	15.866	117,97	134
8	13.07.05.2008	GURUN	2.396	12,80	187
9	13.07.05.2009	LUBUAK BATINGKOK	3.962	12,80	310
10	13.07.05.2010	KOTO TUO	8.155	33,19	246
11	13.07.05.2011	PILUBANG	1.722	19,19	90
	<b>13.07.05</b>	<b>KEC. HARAU</b>	<b>58.568</b>	<b>416,80</b>	<b>141</b>

NO	KODE WILAYAH	NAGARI	JUMLAH PENDUDUK	LUAS WILAYAH (km <sup>2</sup> )	KEPADATAN PENDUDUK
1	2	3	4	5	6
1	13.07.06.2001	MANGGILANG	5.331	58,75	91
2	13.07.06.2002	TANJUANG BALIK	2.445	124,57	20
3	13.07.06.2003	GUNUANG MALINTANG	6.969	249,43	28
4	13.07.06.2004	PANGKALAN	10.610	124,30	85
5	13.07.06.2005	KOTO ALAM	2.973	42,75	70
6	13.07.06.2006	TANJUNG PAUH	2.246	112,26	20
	<b>13.07.06</b>	<b>KEC. PANGKALAN KOTO BARU</b>	<b>30.574</b>	<b>712,06</b>	<b>43</b>
1	13.07.07.2001	MUARO PAITI	6.182	95,00	65
2	13.07.07.2002	KOTO BANGUN	3.982	91,00	44
3	13.07.07.2003	LUBUAK ALAI	3.592	106,00	34
4	13.07.07.2004	KOTO LAMO	3.171	103,36	31
5	13.07.07.2005	DURIAN TINGGI	3.424	83,00	41
6	13.07.07.2006	SIALANG	6.609	117,00	56
7	13.07.07.2007	GALUGUA	2.507	128,00	20
	<b>13.07.07</b>	<b>KEC. KAPUR IX</b>	<b>29.467</b>	<b>723,36</b>	<b>41</b>
1	13.07.08.2001	PANDAM GADANG	5.532	64,00	86
2	13.07.08.2002	KOTO TINGGI	7.158	74,00	97
3	13.07.08.2003	TALANG ANAU	2.037	18,54	110
	<b>13.07.08</b>	<b>KEC. GUNUANG OMEH</b>	<b>14.727</b>	<b>156,54</b>	<b>94</b>
1	13.07.09.2001	LABUAH GUNUANG	5.652	12,86	440
2	13.07.09.2002	BATU PAYUANG	6.385	15,05	424
3	13.07.09.2003	AMPALU	4.535	108,13	42

NO	KODE WILAYAH	NAGARI	JUMLAH PENDUDUK	LUAS WILAYAH (km <sup>2</sup> )	KEPADATAN PENDUDUK
1	2	3	4	5	6
4	13.07.09.2004	BUKIK SIKUMPA	3.212	6,34	507
5	13.07.09.2005	BALAI PANJANG	6.180	25,09	246
6	13.07.09.2006	HALABAN	5.666	66,15	86
7	13.07.09.2007	TANJUANG GADANG	5.452	13,55	402
8	13.07.09.2008	SITANANG	4.045	147,68	27
	<b>13.07.09</b>	<b>KEC. LAREH SAGO HALABAN</b>	<b>41.127</b>	<b>394,85</b>	<b>104</b>
1	13.07.10.2001	SITUJUAH BATUA	5.909	15,49	381
2	13.07.10.2002	SITUJUAH LADANG LAWEH	2.048	15,93	129
3	13.07.10.2003	TUNGKA	5.005	14,15	354
4	13.07.10.2004	SITUJUAH BANDA DALAM	5.362	11,71	458
5	13.07.10.2005	SITUJUAH GADANG	6.019	16,90	356
	<b>13.07.10</b>	<b>KEC. SITUJUAH LIMO NAGARI</b>	<b>24.343</b>	<b>74,18</b>	<b>328</b>
1	13.07.11.2001	JOPANG MANGANTI	2.434	5,37	453
2	13.07.11.2002	SIMPANG KAPUAK	5.105	36,35	140
3	13.07.11.2003	MUNGKA	8.913	13,03	684
4	13.07.11.2004	TALANG MAUR	5.828	17,04	342
5	13.07.11.2005	SUNGGAI ANTUAN	6.221	11,97	520
	<b>13.07.11</b>	<b>KEC. MUNGKA</b>	<b>28.501</b>	<b>83,76</b>	<b>340</b>
1	13.07.12.2001	MAEK	10.025	122,06	82
2	13.07.12.2002	BANJA LOWEH	3.339	49,00	68
3	13.07.12.2003	BARUAH GUNUANG	4.367	67,78	64
4	13.07.12.2004	SUNGGAI NANIANG	3.284	20,00	164

NO	KODE WILAYAH	NAGARI	JUMLAH PENDUDUK	LUAS WILAYAH (km <sup>2</sup> )	KEPADATAN PENDUDUK
1	2	3	4	5	6
5	13.07.12.2005	KOTO TANGAH	3.172	35,36	90
	<b>13.07.12</b>	<b>KEC. BUKIK BARISAN</b>	<b>24.187</b>	<b>294,20</b>	<b>82</b>
1	13.07.13.2001	SARIAK LAWEH	6.516	21,36	305
2	13.07.13.2002	KOTO TANGAH BATU AMPA	9.918	22,44	442
3	13.07.13.2003	BATUHAMPAR	3.932	10,35	380
4	13.07.13.2004	SUAYAN	5.777	12,79	452
5	13.07.13.2005	SUNGAI BALANTIAK	1.296	8,45	153
6	13.07.13.2006	PAUH SANGIK	1.384	11,97	116
7	13.07.13.2007	DURIAN GADANG	1.762	6,90	255
	<b>13.07.13</b>	<b>KEC. AKABILURU</b>	<b>30.585</b>	<b>94,26</b>	<b>324</b>
	<b>13.07</b>	<b>KABUPATEN LIMA PULUH KOTA</b>	<b>404.424</b>	<b>3.354,30</b>	<b>121</b>

Sumber data : Database SIAK yang telah Dikonsolidasikan dan Dibersihkan (DKB) Kementerian Dalam Negeri

**Tabel 3.3. Jumlah Penduduk dan Rasio Jenis Kelamin  
Menurut Nagari**

Kabupaten : Lima Puluh Kota  
Semester : I (satu)  
Tahun : 2025

NO	KODE WILAYAH	NAGARI	PENDUDUK			RASIO JENIS KELAMIN
			LAKI-LAKI	PEREMPUAN	JUMLAH	
1	2	3	4	5	6	7
1	13.07.01.2001	KURAI	827	845	1.672	98
2	13.07.01.2002	SUNGAI RIMBANG	1.187	1.205	2.392	99
3	13.07.01.2003	TANJUANG BUNGO	736	761	1.497	97
4	13.07.01.2004	SULIKI	1.379	1.380	2.759	100
5	13.07.01.2005	LIMBANANG	2.278	2.288	4.566	100
6	13.07.01.2006	ANDIANG	1.213	1.375	2.588	88
	<b>13.07.01</b>	<b>KEC. SULIKI</b>	<b>7.620</b>	<b>7.854</b>	<b>15.474</b>	<b>97</b>
1	13.07.02.2001	GUGUAK VIII KOTO	7.311	7.359	14.670	99
2	13.07.02.2002	VII KOTO TALAGO	4.645	4.927	9.572	94
3	13.07.02.2003	SUNGAI TALANG	2.706	2.662	5.368	102
4	13.07.02.2004	KUBANG	2.684	2.848	5.532	94
5	13.07.02.2005	SIMPANG SUGIRAN	1.112	1.168	2.280	95
	<b>13.07.02</b>	<b>KEC. GUGUAK</b>	<b>18.458</b>	<b>18.964</b>	<b>37.422</b>	<b>97</b>
1	13.07.03.2001	KOTO BARU SIMALANGGANG	4.095	4.072	8.167	101
2	13.07.03.2002	TAEH BUKIK	1.798	1.829	3.627	98
3	13.07.03.2003	SIMALANGGANG	2.717	2.634	5.351	103
4	13.07.03.2004	SUNGAI BERINGIN	1.511	1.539	3.050	98

NO	KODE WILAYAH	NAGARI	PENDUDUK			RASIO JENIS KELAMIN
			LAKI-LAKI	PEREMPUAN	JUMLAH	
1	2	3	4	5	6	7
5	13.07.03.2005	PIOBANG	2.347	2.302	4.649	102
6	13.07.03.2006	TAEH BARUAH	5.031	5.106	10.137	99
7	13.07.03.2007	KOTO TANGAH SIMALANGGANG	2.183	2.193	4.376	100
	<b>13.07.03</b>	<b>KEC. PAYAKUMBUH</b>	<b>19.682</b>	<b>19.675</b>	<b>39.357</b>	<b>100</b>
1	13.07.04.2001	TJ HARO SIKABU KABU PD PANJANG	3.031	3.130	6.161	97
2	13.07.04.2002	MUNGO	5.092	5.210	10.302	98
3	13.07.04.2003	SUNGAI KAMUYANG	4.067	4.128	8.195	99
4	13.07.04.2004	ANDALEH	2.620	2.814	5.434	93
	<b>13.07.04</b>	<b>KEC. LUAK</b>	<b>14.810</b>	<b>15.282</b>	<b>30.092</b>	<b>97</b>
1	13.07.05.2001	TARAM	4.473	4.455	8.928	100
2	13.07.05.2002	SOLOK BIO BIO	1.236	1.195	2.431	103
3	13.07.05.2003	TARANTANG	1.485	1.451	2.936	102
4	13.07.05.2004	BUKIK LIMBUKU	840	810	1.650	104
5	13.07.05.2005	HARAU	1.794	1.747	3.541	103
6	13.07.05.2006	BATU BALANG	3.504	3.477	6.981	101
7	13.07.05.2007	SARILAMAK	8.034	7.832	15.866	103
8	13.07.05.2008	GURUN	1.201	1.195	2.396	101
9	13.07.05.2009	LUBUAK BATINGKOK	1.957	2.005	3.962	98
10	13.07.05.2010	KOTO TUO	4.086	4.069	8.155	100
11	13.07.05.2011	PILUBANG	875	847	1.722	103
	<b>13.07.05</b>	<b>KEC. HARAU</b>	<b>29.485</b>	<b>29.083</b>	<b>58.568</b>	<b>101</b>

NO	KODE WILAYAH	NAGARI	PENDUDUK			RASIO JENIS KELAMIN
			LAKI-LAKI	PEREMPUAN	JUMLAH	
1	2	3	4	5	6	7
1	13.07.06.2001	MANGGILANG	2.699	2.632	5.331	103
2	13.07.06.2002	TANJUANG BALIK	1.238	1.207	2.445	103
3	13.07.06.2003	GUNUANG MALINTANG	3.574	3.395	6.969	105
4	13.07.06.2004	PANGKALAN	5.407	5.203	10.610	104
5	13.07.06.2005	KOTO ALAM	1.479	1.494	2.973	99
6	13.07.06.2006	TANJUNG PAUH	1.153	1.093	2.246	105
	<b>13.07.06</b>	<b>KEC. PANGKALAN KOTO BARU</b>	<b>15.550</b>	<b>15.024</b>	<b>30.574</b>	<b>104</b>
1	13.07.07.2001	MUARO PAITI	3.143	3.039	6.182	103
2	13.07.07.2002	KOTO BANGUN	2.036	1.946	3.982	105
3	13.07.07.2003	LUBUAK ALAI	1.824	1.768	3.592	103
4	13.07.07.2004	KOTO LAMO	1.607	1.564	3.171	103
5	13.07.07.2005	DURIAN TINGGI	1.705	1.719	3.424	99
6	13.07.07.2006	SIALANG	3.295	3.314	6.609	99
7	13.07.07.2007	GALUGUA	1.267	1.240	2.507	102
	<b>13.07.07</b>	<b>KEC. KAPUR IX</b>	<b>14.877</b>	<b>14.590</b>	<b>29.467</b>	<b>102</b>
1	13.07.08.2001	PANDAM GADANG	2.741	2.791	5.532	98
2	13.07.08.2002	KOTO TINGGI	3.604	3.554	7.158	101
3	13.07.08.2003	TALANG ANAU	1.012	1.025	2.037	99
	<b>13.07.08</b>	<b>KEC. GUNUANG OMEH</b>	<b>7.357</b>	<b>7.370</b>	<b>14.727</b>	<b>100</b>
1	13.07.09.2001	LABUAH GUNUANG	2.734	2.918	5.652	94
2	13.07.09.2002	BATU PAYUANG	3.201	3.184	6.385	101
3	13.07.09.2003	AMPALU	2.317	2.218	4.535	104

NO	KODE WILAYAH	NAGARI	PENDUDUK			RASIO JENIS KELAMIN
			LAKI-LAKI	PEREMPUAN	JUMLAH	
1	2	3	4	5	6	7
4	13.07.09.2004	BUKIK SIKUMPA	1.622	1.590	3.212	102
5	13.07.09.2005	BALAI PANJANG	3.014	3.166	6.180	95
6	13.07.09.2006	HALABAN	2.834	2.832	5.666	100
7	13.07.09.2007	TANJUANG GADANG	2.762	2.690	5.452	103
8	13.07.09.2008	SITANANG	2.028	2.017	4.045	101
	<b>13.07.09</b>	<b>KEC. LAREH SAGO HALABAN</b>	<b>20.512</b>	<b>20.615</b>	<b>41.127</b>	<b>100</b>
1	13.07.10.2001	SITUJUAH BATUA	2.952	2.957	5.909	100
2	13.07.10.2002	SITUJUAH LADANG LAWEH	1.025	1.023	2.048	100
3	13.07.10.2003	TUNGKA	2.507	2.498	5.005	100
4	13.07.10.2004	SITUJUAH BANDA DALAM	2.638	2.724	5.362	97
5	13.07.10.2005	SITUJUAH GADANG	2.992	3.027	6.019	99
	<b>13.07.10</b>	<b>KEC. SITUJUAH LIMO NAGARI</b>	<b>12.114</b>	<b>12.229</b>	<b>24.343</b>	<b>99</b>
1	13.07.11.2001	JOPANG MANGANTI	1.165	1.269	2.434	92
2	13.07.11.2002	SIMPANG KAPUAK	2.482	2.623	5.105	95
3	13.07.11.2003	MUNGKA	4.508	4.405	8.913	102
4	13.07.11.2004	TALANG MAUR	2.910	2.918	5.828	100
5	13.07.11.2005	SUNGAI ANTUAN	3.082	3.139	6.221	98
	<b>13.07.11</b>	<b>KEC. MUNGKA</b>	<b>14.147</b>	<b>14.354</b>	<b>28.501</b>	<b>99</b>
1	13.07.12.2001	MAEK	5.014	5.011	10.025	100
2	13.07.12.2002	BANJA LOWEH	1.640	1.699	3.339	97
3	13.07.12.2003	BARUAH GUNUANG	2.168	2.199	4.367	99
4	13.07.12.2004	SUNGAI NANIANG	1.581	1.703	3.284	93

NO	KODE WILAYAH	NAGARI	PENDUDUK			RASIO JENIS KELAMIN
			LAKI-LAKI	PEREMPUAN	JUMLAH	
1	2	3	4	5	6	7
5	13.07.12.2005	KOTO TANGAH	1.576	1.596	3.172	99
	<b>13.07.12</b>	<b>KEC. BUKIK BARISAN</b>	<b>11.979</b>	<b>12.208</b>	<b>24.187</b>	<b>98</b>
1	13.07.13.2001	SARIAK LAWEH	3.187	3.329	6.516	96
2	13.07.13.2002	KOTO TANGAH BATU AMPA	4.980	4.938	9.918	101
3	13.07.13.2003	BATUHAMPAR	1.999	1.933	3.932	103
4	13.07.13.2004	SUAYAN	2.860	2.917	5.777	98
5	13.07.13.2005	SUNGAI BALANTIAK	642	654	1.296	98
6	13.07.13.2006	PAUH SANGIK	701	683	1.384	103
7	13.07.13.2007	DURIAN GADANG	893	869	1.762	103
	<b>13.07.13</b>	<b>KEC. AKABILURU</b>	<b>15.262</b>	<b>15.323</b>	<b>30.585</b>	<b>100</b>
	<b>13.07</b>	<b>KAB. LIMA PULUH KOTA</b>	<b>201.853</b>	<b>202.571</b>	<b>404.424</b>	<b>100</b>

Sumber data : Database SIAK yang telah Dikonsolidasikan dan Dibersihkan (DKB) Kementerian Dalam Negeri

Tabel 3.4. Jumlah Penduduk Berdasarkan Kelompok Umur  
Menurut Nagari

Kabupaten : Lima Puluh Kota  
Semester : I (satu)  
Tahun : 2025

NO	KODE WILAYAH	NAGARI	KELOMPOK UMUR (TAHUN)															JUMLAH	
			00-04	05-09	10-14	15-19	20-24	25-29	30-34	35-39	40-44	45-49	50-54	55-59	60-64	65-69	70-74		75+
1	2	3	4	5	6	7	8	9	10	11	12	13	14	15	16	17	18	19	20
1	13.07.01.2001	KURAI	89	106	146	154	164	111	102	96	109	115	116	80	68	77	60	79	1.672
2	13.07.01.2002	SUNGAI RIMBANG	125	155	163	188	212	205	150	121	133	182	168	142	127	90	105	126	2.392
3	13.07.01.2003	TANJUANG BUNGO	74	102	123	120	133	113	85	74	102	107	83	80	54	70	60	117	1.497
4	13.07.01.2004	SULIKI	129	152	212	224	248	236	173	135	184	168	215	163	128	104	133	155	2.759
5	13.07.01.2005	LIMBANANG	249	279	346	380	392	379	279	243	256	311	305	278	228	213	182	246	4.566
6	13.07.01.2006	ANDIANG	109	166	201	227	231	208	153	120	137	192	192	153	115	126	126	132	2.588
	<b>13.07.01</b>	<b>KEC. SULIKI</b>	<b>775</b>	<b>960</b>	<b>1.191</b>	<b>1.293</b>	<b>1.380</b>	<b>1.252</b>	<b>942</b>	<b>789</b>	<b>921</b>	<b>1.075</b>	<b>1.079</b>	<b>896</b>	<b>720</b>	<b>680</b>	<b>666</b>	<b>855</b>	<b>15.474</b>
1	13.07.02.2001	GUGUAK VIII KOTO	732	1.174	1.134	1.264	1.286	1.217	918	845	952	936	942	842	700	623	448	657	14.670
2	13.07.02.2002	VII KOTO TALAGO	421	536	712	761	885	720	580	499	525	594	646	568	469	514	411	731	9.572
3	13.07.02.2003	SUNGAI TALANG	279	413	427	446	507	468	294	289	350	365	377	271	237	232	188	225	5.368
4	13.07.02.2004	KUBANG	243	276	354	422	517	485	301	233	262	364	401	301	325	291	300	457	5.532
5	13.07.02.2005	SIMPANG SUGIRAN	118	144	170	205	197	215	105	102	143	134	141	136	120	115	83	152	2.280
	<b>13.07.02</b>	<b>KEC. GUGUAK</b>	<b>1.793</b>	<b>2.543</b>	<b>2.797</b>	<b>3.098</b>	<b>3.392</b>	<b>3.105</b>	<b>2.198</b>	<b>1.968</b>	<b>2.232</b>	<b>2.393</b>	<b>2.507</b>	<b>2.118</b>	<b>1.851</b>	<b>1.775</b>	<b>1.430</b>	<b>2.222</b>	<b>37.422</b>
1	13.07.03.2001	KOTO BARU SIMALANGGANG	466	643	653	761	750	696	602	426	561	583	545	394	364	295	189	239	8.167
2	13.07.03.2002	TAEH BUKIK	232	324	259	317	348	314	248	222	219	244	229	170	123	112	136	130	3.627
3	13.07.03.2003	SIMALANGGANG	326	455	500	449	440	444	374	358	377	396	293	238	192	194	157	158	5.351
4	13.07.03.2004	SUNGAI BERINGIN	155	226	254	284	277	248	166	143	198	222	245	159	132	115	97	129	3.050
5	13.07.03.2005	PIOBANG	290	343	394	476	404	357	261	270	290	339	291	201	223	181	157	172	4.649
6	13.07.03.2006	TAEH BARUAH	618	856	806	841	951	934	672	624	662	627	585	509	408	343	286	415	10.137
7	13.07.03.2007	KOTO TANGAH SIMALANGGANG	250	331	392	420	415	335	263	266	302	294	277	239	211	147	111	123	4.376
	<b>13.07.03</b>	<b>KEC. PAYAKUMBUH</b>	<b>2.337</b>	<b>3.178</b>	<b>3.258</b>	<b>3.548</b>	<b>3.585</b>	<b>3.328</b>	<b>2.586</b>	<b>2.309</b>	<b>2.609</b>	<b>2.705</b>	<b>2.465</b>	<b>1.910</b>	<b>1.653</b>	<b>1.387</b>	<b>1.133</b>	<b>1.366</b>	<b>39.357</b>
1	13.07.04.2001	TJ HARO SIKABU KABU PD PANJANG	366	489	479	568	553	498	378	350	408	389	411	327	286	233	180	246	6.161
2	13.07.04.2002	MUNGO	602	804	839	880	808	816	720	561	672	740	728	572	432	415	304	409	10.302
3	13.07.04.2003	SUNGAI KAMUYANG	437	592	671	688	752	665	490	437	494	615	585	437	397	298	251	386	8.195
4	13.07.04.2004	ANDALEH	252	382	450	498	447	386	293	252	378	393	413	323	225	260	216	266	5.434
	<b>13.07.04</b>	<b>KEC. LUAK</b>	<b>1.657</b>	<b>2.267</b>	<b>2.439</b>	<b>2.634</b>	<b>2.560</b>	<b>2.365</b>	<b>1.881</b>	<b>1.600</b>	<b>1.952</b>	<b>2.137</b>	<b>2.137</b>	<b>1.659</b>	<b>1.340</b>	<b>1.206</b>	<b>951</b>	<b>1.307</b>	<b>30.092</b>
1	13.07.05.2001	TARAM	454	663	734	798	768	681	499	490	633	725	648	470	401	361	286	317	8.928
2	13.07.05.2002	SOLOK BIO BIO	148	196	212	225	209	204	183	139	142	168	148	125	89	85	70	88	2.431
3	13.07.05.2003	TARANTANG	192	234	292	236	253	269	222	168	169	199	183	141	109	109	72	88	2.936
4	13.07.05.2004	BUKIK LIMBUKU	80	125	157	134	152	141	96	88	106	135	107	100	82	57	49	41	1.650
5	13.07.05.2005	HARAU	198	371	352	335	331	280	213	225	265	261	196	144	82	122	84	82	3.541
6	13.07.05.2006	BATU BALANG	455	595	661	631	590	529	453	420	529	502	446	303	262	254	160	191	6.981
7	13.07.05.2007	SARILAMAK	905	1.399	1.500	1.510	1.369	1.265	1.080	1.047	1.162	1.040	913	812	637	540	365	322	15.866

NO	KODE WILAYAH	NAGARI	KELOMPOK UMUR (TAHUN)																JUMLAH
			00-04	05-09	10-14	15-19	20-24	25-29	30-34	35-39	40-44	45-49	50-54	55-59	60-64	65-69	70-74	75+	
1	2	3	4	5	6	7	8	9	10	11	12	13	14	15	16	17	18	19	20
8	13.07.05.2008	GURUN	129	180	210	252	204	184	116	137	151	172	166	128	102	83	85	97	2.396
9	13.07.05.2009	LUBUAK BATINGKOK	222	314	384	378	320	325	245	243	266	292	247	190	168	155	105	108	3.962
10	13.07.05.2010	KOTO TUO	484	660	686	737	672	748	532	490	541	572	488	482	383	311	204	165	8.155
11	13.07.05.2011	PILUBANG	101	133	131	141	156	154	97	93	115	137	121	109	63	52	57	62	1.722
	<b>13.07.05</b>	<b>KEC. HARAU</b>	<b>3.368</b>	<b>4.870</b>	<b>5.319</b>	<b>5.377</b>	<b>5.024</b>	<b>4.780</b>	<b>3.736</b>	<b>3.540</b>	<b>4.079</b>	<b>4.203</b>	<b>3.663</b>	<b>3.004</b>	<b>2.378</b>	<b>2.129</b>	<b>1.537</b>	<b>1.561</b>	<b>58.568</b>
1	13.07.06.2001	MANGGILANG	337	419	513	504	483	434	378	330	373	395	298	257	216	181	114	99	5.331
2	13.07.06.2002	TANJUANG BALIK	134	215	218	200	215	198	183	155	162	178	163	116	126	83	50	49	2.445
3	13.07.06.2003	GUNUANG MALINTANG	354	534	625	587	570	577	503	516	540	515	465	343	294	240	179	127	6.969
4	13.07.06.2004	PANGKALAN	537	838	941	1.000	1.061	947	668	639	725	676	644	543	464	398	287	242	10.610
5	13.07.06.2005	KOTO ALAM	142	225	191	252	300	278	185	156	197	213	210	169	147	117	102	89	2.973
6	13.07.06.2006	TANJUNG PAUH	135	218	207	183	186	164	165	160	161	167	137	94	96	71	52	50	2.246
	<b>13.07.06</b>	<b>KEC. PANGKALAN KOTO BARU</b>	<b>1.639</b>	<b>2.449</b>	<b>2.695</b>	<b>2.726</b>	<b>2.815</b>	<b>2.598</b>	<b>2.082</b>	<b>1.956</b>	<b>2.158</b>	<b>2.144</b>	<b>1.917</b>	<b>1.522</b>	<b>1.343</b>	<b>1.090</b>	<b>784</b>	<b>656</b>	<b>30.574</b>
1	13.07.07.2001	MUARO PAITI	377	456	453	571	601	568	411	367	519	484	393	308	223	199	133	119	6.182
2	13.07.07.2002	KOTO BANGUN	174	255	292	361	385	351	282	221	320	316	251	207	165	173	125	104	3.982
3	13.07.07.2003	LUBUAK ALAI	179	264	295	323	326	334	244	253	285	261	270	180	126	120	73	59	3.592
4	13.07.07.2004	KOTO LAMO	164	249	249	231	300	272	263	222	295	243	208	145	112	92	71	55	3.171
5	13.07.07.2005	DURIAN TINGGI	166	218	242	277	296	297	228	201	268	281	217	191	177	162	102	101	3.424
6	13.07.07.2006	SIALANG	386	528	527	558	651	599	529	493	474	446	384	322	261	208	117	126	6.609
7	13.07.07.2007	GALUGUA	158	220	237	200	237	250	177	189	229	170	110	102	80	62	37	49	2.507
	<b>13.07.07</b>	<b>KEC. KAPUR IX</b>	<b>1.604</b>	<b>2.190</b>	<b>2.295</b>	<b>2.521</b>	<b>2.796</b>	<b>2.671</b>	<b>2.134</b>	<b>1.946</b>	<b>2.390</b>	<b>2.201</b>	<b>1.833</b>	<b>1.455</b>	<b>1.144</b>	<b>1.016</b>	<b>658</b>	<b>613</b>	<b>29.467</b>
1	13.07.08.2001	PANDAM GADANG	258	395	424	467	479	427	339	302	340	347	416	295	256	264	185	338	5.532
2	13.07.08.2002	KOTO TINGGI	343	545	591	649	589	532	433	388	479	465	462	368	329	329	279	377	7.158
3	13.07.08.2003	TALANG ANAU	88	134	152	170	192	152	137	116	133	136	146	99	97	95	74	116	2.037
	<b>13.07.08</b>	<b>KEC. GUNUANG OMEH</b>	<b>689</b>	<b>1.074</b>	<b>1.167</b>	<b>1.286</b>	<b>1.260</b>	<b>1.111</b>	<b>909</b>	<b>806</b>	<b>952</b>	<b>948</b>	<b>1.024</b>	<b>762</b>	<b>682</b>	<b>688</b>	<b>538</b>	<b>831</b>	<b>14.727</b>
1	13.07.09.2001	LABUAH GUNUANG	280	434	460	483	521	421	323	334	383	434	405	336	251	209	166	212	5.652
2	13.07.09.2002	BATU PAYUANG	292	452	541	565	540	465	362	319	399	472	440	359	318	305	236	320	6.385
3	13.07.09.2003	AMPALU	214	333	347	404	399	339	261	289	329	396	367	225	143	187	131	171	4.535
4	13.07.09.2004	BUKIK SIKUMPA	200	237	272	263	246	252	193	175	219	222	223	172	141	128	130	139	3.212
5	13.07.09.2005	BALAI PANJANG	295	440	521	531	551	468	401	342	402	444	451	368	225	264	233	244	6.180
6	13.07.09.2006	HALABAN	244	391	468	501	477	432	300	344	383	385	410	333	272	275	208	243	5.666
7	13.07.09.2007	TANJUANG GADANG	299	440	448	445	486	464	317	315	377	378	373	300	243	209	178	180	5.452
8	13.07.09.2008	SITANANG	209	304	347	316	330	313	238	229	269	307	281	197	188	196	165	156	4.045
	<b>13.07.09</b>	<b>KEC. LAREH SAGO HALABAN</b>	<b>2.033</b>	<b>3.031</b>	<b>3.404</b>	<b>3.508</b>	<b>3.550</b>	<b>3.154</b>	<b>2.395</b>	<b>2.347</b>	<b>2.761</b>	<b>3.038</b>	<b>2.950</b>	<b>2.290</b>	<b>1.781</b>	<b>1.773</b>	<b>1.447</b>	<b>1.665</b>	<b>41.127</b>
1	13.07.10.2001	SITUJUAH BATUA	284	429	499	528	553	471	342	325	353	406	364	352	274	248	220	261	5.909
2	13.07.10.2002	SITUJUAH LADANG LAWEH	87	156	176	163	193	125	121	123	148	153	130	133	96	93	65	86	2.048
3	13.07.10.2003	TUNGKA	267	366	394	454	433	390	272	288	322	373	344	287	239	218	162	196	5.005
4	13.07.10.2004	SITUJUAH BANDA DALAM	282	423	466	481	475	415	348	336	333	336	343	318	263	177	147	219	5.362
5	13.07.10.2005	SITUJUAH GADANG	276	418	540	544	511	453	385	301	422	405	369	332	287	255	197	324	6.019
	<b>13.07.10</b>	<b>KEC. SITUJUAH LIMO NAGARI</b>	<b>1.196</b>	<b>1.792</b>	<b>2.075</b>	<b>2.170</b>	<b>2.165</b>	<b>1.854</b>	<b>1.468</b>	<b>1.373</b>	<b>1.578</b>	<b>1.673</b>	<b>1.550</b>	<b>1.422</b>	<b>1.159</b>	<b>991</b>	<b>791</b>	<b>1.086</b>	<b>24.343</b>

NO	KODE WILAYAH	NAGARI	KELOMPOK UMUR (TAHUN)																JUMLAH
			00-04	05-09	10-14	15-19	20-24	25-29	30-34	35-39	40-44	45-49	50-54	55-59	60-64	65-69	70-74	75+	
1	2	3	4	5	6	7	8	9	10	11	12	13	14	15	16	17	18	19	20
1	13.07.11.2001	JOPANG MANGANTI	130	188	198	208	207	190	178	109	141	150	160	132	122	122	82	117	2.434
2	13.07.11.2002	SIMPANG KAPUAK	329	425	432	450	521	412	362	335	356	337	292	214	152	170	156	162	5.105
3	13.07.11.2003	MUNGKA	473	699	723	787	838	776	613	507	519	606	587	521	374	336	237	317	8.913
4	13.07.11.2004	TALANG MAUR	317	482	510	529	494	496	341	334	417	395	359	276	191	257	198	232	5.828
5	13.07.11.2005	SUNGAI ANTUAN	325	488	554	601	557	506	415	373	408	408	386	305	235	223	195	242	6.221
	<b>13.07.11</b>	<b>KEC. MUNGKA</b>	<b>1.574</b>	<b>2.282</b>	<b>2.417</b>	<b>2.575</b>	<b>2.617</b>	<b>2.380</b>	<b>1.909</b>	<b>1.658</b>	<b>1.841</b>	<b>1.896</b>	<b>1.784</b>	<b>1.448</b>	<b>1.074</b>	<b>1.108</b>	<b>868</b>	<b>1.070</b>	<b>28.501</b>
1	13.07.12.2001	MAEK	467	712	703	799	794	810	687	587	771	858	745	522	396	449	343	382	10.025
2	13.07.12.2002	BANJA LOWEH	127	208	239	290	281	219	186	158	185	226	249	176	166	182	162	285	3.339
3	13.07.12.2003	BARUAH GUNUANG	185	257	258	326	366	312	246	202	291	350	308	271	225	262	211	297	4.367
4	13.07.12.2004	SUNGAI NANIANG	156	220	238	290	299	256	180	151	185	253	205	167	185	159	136	204	3.284
5	13.07.12.2005	KOTO TANGAH	147	253	229	248	276	222	184	195	187	213	219	162	180	153	128	176	3.172
	<b>13.07.12</b>	<b>KEC. BUKIK BARISAN</b>	<b>1.082</b>	<b>1.650</b>	<b>1.667</b>	<b>1.953</b>	<b>2.016</b>	<b>1.819</b>	<b>1.483</b>	<b>1.293</b>	<b>1.619</b>	<b>1.900</b>	<b>1.726</b>	<b>1.298</b>	<b>1.152</b>	<b>1.205</b>	<b>980</b>	<b>1.344</b>	<b>24.187</b>
1	13.07.13.2001	SARIAK LAWEH	372	455	473	532	573	591	435	339	369	404	419	331	283	328	254	358	6.516
2	13.07.13.2002	KOTO TANGAH BATU AMPA	575	814	914	901	839	800	659	587	646	643	575	483	456	386	281	359	9.918
3	13.07.13.2003	BATUHAMPAR	227	339	312	344	301	311	284	271	256	224	206	183	179	178	129	188	3.932
4	13.07.13.2004	SUAYAN	228	368	453	493	517	442	306	276	410	483	432	346	253	298	200	272	5.777
5	13.07.13.2005	SUNGAI BALANTIAK	55	85	106	121	108	97	60	62	73	97	81	79	56	64	69	83	1.296
6	13.07.13.2006	PAUH SANGIK	66	84	119	114	135	100	66	55	81	109	76	84	67	65	64	99	1.384
7	13.07.13.2007	DURIAN GADANG	102	147	159	175	170	133	110	96	106	122	91	78	74	64	63	72	1.762
	<b>13.07.13</b>	<b>KEC. AKABILURU</b>	<b>1.625</b>	<b>2.292</b>	<b>2.536</b>	<b>2.680</b>	<b>2.643</b>	<b>2.474</b>	<b>1.920</b>	<b>1.686</b>	<b>1.941</b>	<b>2.082</b>	<b>1.880</b>	<b>1.584</b>	<b>1.368</b>	<b>1.383</b>	<b>1.060</b>	<b>1.431</b>	<b>30.585</b>
	<b>13.07</b>	<b>KAB. LIMA PULUH KOTA</b>	<b>21.372</b>	<b>30.578</b>	<b>33.260</b>	<b>35.369</b>	<b>35.803</b>	<b>32.891</b>	<b>25.643</b>	<b>23.271</b>	<b>27.033</b>	<b>28.395</b>	<b>26.515</b>	<b>21.368</b>	<b>17.645</b>	<b>16.431</b>	<b>12.843</b>	<b>16.007</b>	<b>404.424</b>

Sumber data : Database SIAK yang telah Dikonsolidasikan dan Dibersihkan (DKB) Kementerian Dalam Negeri

**Tabel 3.5. Jumlah Penduduk Berdasarkan Agama  
Menurut Nagari**

Kabupaten : Lima Puluh Kota  
Semester : I (satu)  
Tahun : 2025

NO	KODE WILAYAH	NAGARI	AGAMA							JUMLAH
			ISLAM	KRISTEN	KATHOLIK	HINDU	BUDDHA	KHONGHUCU	KEPERCAYAAN	
1	2	3	4	5	6	7	8	9	10	11
1	13.07.01.2001	KURAI	1.672	-	-	-	-	-	-	1.672
2	13.07.01.2002	SUNGAI RIMBANG	2.392	-	-	-	-	-	-	2.392
3	13.07.01.2003	TANJUANG BUNGO	1.497	-	-	-	-	-	-	1.497
4	13.07.01.2004	SULIKI	2.759	-	-	-	-	-	-	2.759
5	13.07.01.2005	LIMBANANG	4.566	-	-	-	-	-	-	4.566
6	13.07.01.2006	ANDIANG	2.588	-	-	-	-	-	-	2.588
	<b>13.07.01</b>	<b>KEC. SULIKI</b>	<b>15.474</b>	<b>-</b>	<b>-</b>	<b>-</b>	<b>-</b>	<b>-</b>	<b>-</b>	<b>15.474</b>
1	13.07.02.2001	GUGUAK VIII KOTO	14.670	-	-	-	-	-	-	14.670
2	13.07.02.2002	VII KOTO TALAGO	9.572	-	-	-	-	-	-	9.572
3	13.07.02.2003	SUNGAI TALANG	5.365	-	-	-	3	-	-	5.368
4	13.07.02.2004	KUBANG	5.532	-	-	-	-	-	-	5.532
5	13.07.02.2005	SIMPANG SUGIRAN	2.280	-	-	-	-	-	-	2.280
	<b>13.07.02</b>	<b>KEC. GUGUAK</b>	<b>37.419</b>	<b>-</b>	<b>-</b>	<b>-</b>	<b>3</b>	<b>-</b>	<b>-</b>	<b>37.422</b>
1	13.07.03.2001	KOTO BARU SIMALANGGANG	8.158	9	-	-	-	-	-	8.167
2	13.07.03.2002	TAEH BUKIK	3.627	-	-	-	-	-	-	3.627
3	13.07.03.2003	SIMALANGGANG	5.351	-	-	-	-	-	-	5.351
4	13.07.03.2004	SUNGAI BERINGIN	3.050	-	-	-	-	-	-	3.050
5	13.07.03.2005	PIOBANG	4.649	-	-	-	-	-	-	4.649
6	13.07.03.2006	TAEH BARUAH	10.137	-	-	-	-	-	-	10.137
7	13.07.03.2007	KOTO TANGAH SIMALANGGANG	4.376	-	-	-	-	-	-	4.376
	<b>13.07.03</b>	<b>KEC. PAYAKUMBUH</b>	<b>39.348</b>	<b>9</b>	<b>-</b>	<b>-</b>	<b>-</b>	<b>-</b>	<b>-</b>	<b>39.357</b>

NO	KODE WILAYAH	NAGARI	AGAMA							JUMLAH
			ISLAM	KRISTEN	KATHOLIK	HINDU	BUDDHA	KHONGHUCU	KEPERCAYAAN	
1	2	3	4	5	6	7	8	9	10	11
1	13.07.04.2001	TJ HARO SIKABU KABU PD PANJANG	6.161	-	-	-	-	-	-	6.161
2	13.07.04.2002	MUNGO	10.285	14	3	-	-	-	-	10.302
3	13.07.04.2003	SUNGAI KAMUYANG	8.195	-	-	-	-	-	-	8.195
4	13.07.04.2004	ANDALEH	5.433	1	-	-	-	-	-	5.434
	<b>13.07.04</b>	<b>KEC. LUAK</b>	<b>30.074</b>	<b>15</b>	<b>3</b>	<b>-</b>	<b>-</b>	<b>-</b>	<b>-</b>	<b>30.092</b>
1	13.07.05.2001	TARAM	8.928	-	-	-	-	-	-	8.928
2	13.07.05.2002	SOLOK BIO BIO	2.431	-	-	-	-	-	-	2.431
3	13.07.05.2003	TARANTANG	2.936	-	-	-	-	-	-	2.936
4	13.07.05.2004	BUKIK LIMBUKU	1.650	-	-	-	-	-	-	1.650
5	13.07.05.2005	HARAU	3.536	4	1	-	-	-	-	3.541
6	13.07.05.2006	BATU BALANG	6.939	19	23	-	-	-	-	6.981
7	13.07.05.2007	SARILAMAK	15.216	429	218	-	-	-	3	15.866
8	13.07.05.2008	GURUN	2.395	1	-	-	-	-	-	2.396
9	13.07.05.2009	LUBUAK BATINGKOK	3.962	-	-	-	-	-	-	3.962
10	13.07.05.2010	KOTO TUO	8.011	65	79	-	-	-	-	8.155
11	13.07.05.2011	PILUBANG	1.722	-	-	-	-	-	-	1.722
	<b>13.07.05</b>	<b>KEC. HARAU</b>	<b>57.726</b>	<b>518</b>	<b>321</b>	<b>-</b>	<b>-</b>	<b>-</b>	<b>3</b>	<b>58.568</b>
1	13.07.06.2001	MANGGILANG	5.331	-	-	-	-	-	-	5.331
2	13.07.06.2002	TANJUANG BALIK	2.445	-	-	-	-	-	-	2.445
3	13.07.06.2003	GUNUANG MALINTANG	6.937	31	1	-	-	-	-	6.969
4	13.07.06.2004	PANGKALAN	10.588	22	-	-	-	-	-	10.610
5	13.07.06.2005	KOTO ALAM	2.973	-	-	-	-	-	-	2.973
6	13.07.06.2006	TANJUNG PAUH	2.239	6	1	-	-	-	-	2.246
	<b>13.07.06</b>	<b>KEC. PANGKALAN KOTO BARU</b>	<b>30.513</b>	<b>59</b>	<b>2</b>	<b>-</b>	<b>-</b>	<b>-</b>	<b>-</b>	<b>30.574</b>
1	13.07.07.2001	MUARO PAITI	6.182	-	-	-	-	-	-	6.182
2	13.07.07.2002	KOTO BANGUN	3.982	-	-	-	-	-	-	3.982

NO	KODE WILAYAH	NAGARI	AGAMA							JUMLAH
			ISLAM	KRISTEN	KATHOLIK	HINDU	BUDDHA	KHONGHUCU	KEPERCAYAAN	
1	2	3	4	5	6	7	8	9	10	11
3	13.07.07.2003	LUBUAK ALAI	3.591	1	-	-	-	-	-	3.592
4	13.07.07.2004	KOTO LAMO	3.171	-	-	-	-	-	-	3.171
5	13.07.07.2005	DURIAN TINGGI	3.424	-	-	-	-	-	-	3.424
6	13.07.07.2006	SIALANG	6.609	-	-	-	-	-	-	6.609
7	13.07.07.2007	GALUGUA	2.507	-	-	-	-	-	-	2.507
	<b>13.07.07</b>	<b>KEC. KAPUR IX</b>	<b>29.466</b>	<b>1</b>	<b>-</b>	<b>-</b>	<b>-</b>	<b>-</b>	<b>-</b>	<b>29.467</b>
1	13.07.08.2001	PANDAM GADANG	5.532	-	-	-	-	-	-	5.532
2	13.07.08.2002	KOTO TINGGI	7.158	-	-	-	-	-	-	7.158
3	13.07.08.2003	TALANG ANAU	2.037	-	-	-	-	-	-	2.037
	<b>13.07.08</b>	<b>KEC. GUNUANG OMEH</b>	<b>14.727</b>	<b>-</b>	<b>-</b>	<b>-</b>	<b>-</b>	<b>-</b>	<b>-</b>	<b>14.727</b>
1	13.07.09.2001	LABUAH GUNUANG	5.652	-	-	-	-	-	-	5.652
2	13.07.09.2002	BATU PAYUANG	6.385	-	-	-	-	-	-	6.385
3	13.07.09.2003	AMPALU	4.535	-	-	-	-	-	-	4.535
4	13.07.09.2004	BUKIK SIKUMPA	3.209	3	-	-	-	-	-	3.212
5	13.07.09.2005	BALAI PANJANG	6.180	-	-	-	-	-	-	6.180
6	13.07.09.2006	HALABAN	5.646	11	7	-	2	-	-	5.666
7	13.07.09.2007	TANJUANG GADANG	5.438	9	5	-	-	-	-	5.452
8	13.07.09.2008	SITANANG	4.045	-	-	-	-	-	-	4.045
	<b>13.07.09</b>	<b>KEC. LAREH SAGO HALABAN</b>	<b>41.090</b>	<b>23</b>	<b>12</b>	<b>-</b>	<b>2</b>	<b>-</b>	<b>-</b>	<b>41.127</b>
1	13.07.10.2001	SITUJUAH BATUA	5.909	-	-	-	-	-	-	5.909
2	13.07.10.2002	SITUJUAH LADANG LAWEH	2.048	-	-	-	-	-	-	2.048
3	13.07.10.2003	TUNGKA	5.005	-	-	-	-	-	-	5.005
4	13.07.10.2004	SITUJUAH BANDA DALAM	5.361	-	1	-	-	-	-	5.362
5	13.07.10.2005	SITUJUAH GADANG	6.019	-	-	-	-	-	-	6.019
	<b>13.07.10</b>	<b>KEC. SITUJUAH LIMO NAGARI</b>	<b>24.342</b>	<b>-</b>	<b>1</b>	<b>-</b>	<b>-</b>	<b>-</b>	<b>-</b>	<b>24.343</b>

NO	KODE WILAYAH	NAGARI	AGAMA							JUMLAH
			ISLAM	KRISTEN	KATHOLIK	HINDU	BUDDHA	KHONGHUCU	KEPERCAYAAN	
1	2	3	4	5	6	7	8	9	10	11
1	13.07.11.2001	JOPANG MANGANTI	2.434	-	-	-	-	-	-	2.434
2	13.07.11.2002	SIMPANG KAPUAK	5.105	-	-	-	-	-	-	5.105
3	13.07.11.2003	MUNGKA	8.913	-	-	-	-	-	-	8.913
4	13.07.11.2004	TALANG MAUR	5.825	3	-	-	-	-	-	5.828
5	13.07.11.2005	SUNGAI ANTUAN	6.220	1	-	-	-	-	-	6.221
	<b>13.07.11</b>	<b>KEC. MUNGKA</b>	<b>28.497</b>	<b>4</b>	<b>-</b>	<b>-</b>	<b>-</b>	<b>-</b>	<b>-</b>	<b>28.501</b>
1	13.07.12.2001	MAEK	10.021	3	-	-	-	-	1	10.025
2	13.07.12.2002	BANJA LOWEH	3.339	-	-	-	-	-	-	3.339
3	13.07.12.2003	BARUAH GUNUANG	4.367	-	-	-	-	-	-	4.367
4	13.07.12.2004	SUNGAI NANIANG	3.284	-	-	-	-	-	-	3.284
5	13.07.12.2005	KOTO TANGAH	3.172	-	-	-	-	-	-	3.172
	<b>13.07.12</b>	<b>KEC. BUKIK BARISAN</b>	<b>24.183</b>	<b>3</b>	<b>-</b>	<b>-</b>	<b>-</b>	<b>-</b>	<b>1</b>	<b>24.187</b>
1	13.07.13.2001	SARIAK LAWEH	6.516	-	-	-	-	-	-	6.516
2	13.07.13.2002	KOTO TANGAH BATU AMPA	9.917	1	-	-	-	-	-	9.918
3	13.07.13.2003	BATUHAMPAR	3.932	-	-	-	-	-	-	3.932
4	13.07.13.2004	SUAYAN	5.777	-	-	-	-	-	-	5.777
5	13.07.13.2005	SUNGAI BALANTIAK	1.296	-	-	-	-	-	-	1.296
6	13.07.13.2006	PAUH SANGIK	1.384	-	-	-	-	-	-	1.384
7	13.07.13.2007	DURIAN GADANG	1.762	-	-	-	-	-	-	1.762
	<b>13.07.13</b>	<b>KEC. AKABILURU</b>	<b>30.584</b>	<b>1</b>	<b>-</b>	<b>-</b>	<b>-</b>	<b>-</b>	<b>-</b>	<b>30.585</b>
	<b>13.07</b>	<b>KAB. LIMA PULUH KOTA</b>	<b>403.443</b>	<b>633</b>	<b>339</b>	<b>-</b>	<b>5</b>	<b>-</b>	<b>4</b>	<b>404.424</b>

Sumber data : Database SIAK yang telah Dikonsolidasikan dan Dibersihkan (DKB) Kementerian Dalam Negeri

**Tabel 3.6. Jumlah Penduduk Berdasarkan Status Perkawinan  
Menurut Nagari**

Kabupaten : Lima Puluh Kota  
Semester : I (satu)  
Tahun : 2025

NO	KODE WILAYAH	NAGARI	STATUS PERKAWINAN				JUMLAH
			BELUM KAWIN	KAWIN	CERAI HIDUP	CERAI MATI	
1	2	3	4	5	6	7	8
1	13.07.01.2001	KURAI	744	776	39	113	1.672
2	13.07.01.2002	SUNGAI RIMBANG	1.036	1.117	56	183	2.392
3	13.07.01.2003	TANJUANG BUNGO	641	722	29	105	1.497
4	13.07.01.2004	SULIKI	1.148	1.324	75	212	2.759
5	13.07.01.2005	LIMBANANG	2.021	2.102	122	321	4.566
6	13.07.01.2006	ANDIANG	1.117	1.197	69	205	2.588
	<b>13.07.01</b>	<b>KEC. SULIKI</b>	<b>6.707</b>	<b>7.238</b>	<b>390</b>	<b>1.139</b>	<b>15.474</b>
1	13.07.02.2001	GUGUAK VIII KOTO	6.881	6.597	353	839	14.670
2	13.07.02.2002	VII KOTO TALAGO	4.209	4.274	285	804	9.572
3	13.07.02.2003	SUNGAI TALANG	2.419	2.527	109	313	5.368
4	13.07.02.2004	KUBANG	2.309	2.547	135	541	5.532
5	13.07.02.2005	SIMPANG SUGIRAN	1.003	1.106	29	142	2.280
	<b>13.07.02</b>	<b>KEC. GUGUAK</b>	<b>16.821</b>	<b>17.051</b>	<b>911</b>	<b>2.639</b>	<b>37.422</b>
1	13.07.03.2001	KOTO BARU SIMALANGGANG	3.828	3.767	183	389	8.167
2	13.07.03.2002	TAEH BUKIK	1.653	1.734	55	185	3.627
3	13.07.03.2003	SIMALANGGANG	2.595	2.436	79	241	5.351
4	13.07.03.2004	SUNGAI BERINGIN	1.400	1.431	53	166	3.050

NO	KODE WILAYAH	NAGARI	STATUS PERKAWINAN				JUMLAH
			BELUM KAWIN	KAWIN	CERAI HIDUP	CERAI MATI	
1	2	3	4	5	6	7	8
5	13.07.03.2005	PIOBANG	2.182	2.107	130	230	4.649
6	13.07.03.2006	TAEH BARUAH	4.815	4.584	175	563	10.137
7	13.07.03.2007	KOTO TANGAH SIMALANGGANG	2.160	1.896	78	242	4.376
	<b>13.07.03</b>	<b>KEC. PAYAKUMBUH</b>	<b>18.633</b>	<b>17.955</b>	<b>753</b>	<b>2.016</b>	<b>39.357</b>
1	13.07.04.2001	TJ HARO SIKABU KABU PD PANJANG	2.797	2.910	123	331	6.161
2	13.07.04.2002	MUNGO	4.473	5.016	196	617	10.302
3	13.07.04.2003	SUNGAI KAMUYANG	3.704	3.859	179	453	8.195
4	13.07.04.2004	ANDALEH	2.430	2.489	103	412	5.434
	<b>13.07.04</b>	<b>KEC. LUAK</b>	<b>13.404</b>	<b>14.274</b>	<b>601</b>	<b>1.813</b>	<b>30.092</b>
1	13.07.05.2001	TARAM	3.948	4.266	211	503	8.928
2	13.07.05.2002	SOLOK BIO BIO	1.129	1.141	45	116	2.431
3	13.07.05.2003	TARANTANG	1.405	1.359	36	136	2.936
4	13.07.05.2004	BUKIK LIMBUKU	762	774	36	78	1.650
5	13.07.05.2005	HARAU	1.764	1.611	37	129	3.541
6	13.07.05.2006	BATU BALANG	3.227	3.344	125	285	6.981
7	13.07.05.2007	SARILAMAK	7.740	7.167	284	675	15.866
8	13.07.05.2008	GURUN	1.143	1.079	43	131	2.396
9	13.07.05.2009	LUBUAK BATINGKOK	1.856	1.858	71	177	3.962
10	13.07.05.2010	KOTO TUO	3.886	3.735	164	370	8.155
11	13.07.05.2011	PILUBANG	719	900	18	85	1.722
	<b>13.07.05</b>	<b>KEC. HARAU</b>	<b>27.579</b>	<b>27.234</b>	<b>1.070</b>	<b>2.685</b>	<b>58.568</b>

NO	KODE WILAYAH	NAGARI	STATUS PERKAWINAN				JUMLAH
			BELUM KAWIN	KAWIN	CERAI HIDUP	CERAI MATI	
1	2	3	4	5	6	7	8
1	13.07.06.2001	MANGGILANG	2.571	2.505	57	198	5.331
2	13.07.06.2002	TANJUANG BALIK	1.208	1.096	26	115	2.445
3	13.07.06.2003	GUNUANG MALINTANG	3.242	3.329	76	322	6.969
4	13.07.06.2004	PANGKALAN	5.237	4.663	116	594	10.610
5	13.07.06.2005	KOTO ALAM	1.367	1.375	34	197	2.973
6	13.07.06.2006	TANJUNG PAUH	1.090	998	31	127	2.246
	<b>13.07.06</b>	<b>KEC. PANGKALAN KOTO BARU</b>	<b>14.715</b>	<b>13.966</b>	<b>340</b>	<b>1.553</b>	<b>30.574</b>
1	13.07.07.2001	MUARO PAITI	2.823	3.082	60	217	6.182
2	13.07.07.2002	KOTO BANGUN	1.790	1.947	36	209	3.982
3	13.07.07.2003	LUBUAK ALAI	1.632	1.796	31	133	3.592
4	13.07.07.2004	KOTO LAMO	1.392	1.625	15	139	3.171
5	13.07.07.2005	DURIAN TINGGI	1.470	1.699	27	228	3.424
6	13.07.07.2006	SIALANG	2.936	3.363	27	283	6.609
7	13.07.07.2007	GALUGUA	1.153	1.240	9	105	2.507
	<b>13.07.07</b>	<b>KEC. KAPUR IX</b>	<b>13.196</b>	<b>14.752</b>	<b>205</b>	<b>1.314</b>	<b>29.467</b>
1	13.07.08.2001	PANDAM GADANG	2.342	2.699	102	389	5.532
2	13.07.08.2002	KOTO TINGGI	3.265	3.288	122	483	7.158
3	13.07.08.2003	TALANG ANAU	866	974	28	169	2.037
	<b>13.07.08</b>	<b>KEC. GUNUANG OMEH</b>	<b>6.473</b>	<b>6.961</b>	<b>252</b>	<b>1.041</b>	<b>14.727</b>
1	13.07.09.2001	LABUAH GUNUANG	2.374	2.792	130	356	5.652
2	13.07.09.2002	BATU PAYUANG	2.825	2.990	116	454	6.385
3	13.07.09.2003	AMPALU	1.880	2.392	48	215	4.535

NO	KODE WILAYAH	NAGARI	STATUS PERKAWINAN				JUMLAH
			BELUM KAWIN	KAWIN	CERAI HIDUP	CERAI MATI	
1	2	3	4	5	6	7	8
4	13.07.09.2004	BUKIK SIKUMPA	1.418	1.518	71	205	3.212
5	13.07.09.2005	BALAI PANJANG	2.668	3.017	116	379	6.180
6	13.07.09.2006	HALABAN	2.466	2.669	119	412	5.666
7	13.07.09.2007	TANJUANG GADANG	2.359	2.718	83	292	5.452
8	13.07.09.2008	SITANANG	1.694	2.057	66	228	4.045
	<b>13.07.09</b>	<b>KEC. LAREH SAGO HALABAN</b>	<b>17.684</b>	<b>20.153</b>	<b>749</b>	<b>2.541</b>	<b>41.127</b>
1	13.07.10.2001	SITUJUAH BATUA	2.714	2.755	115	325	5.909
2	13.07.10.2002	SITUJUAH LADANG LAWEH	896	1.013	34	105	2.048
3	13.07.10.2003	TUNGKA	2.248	2.396	82	279	5.005
4	13.07.10.2004	SITUJUAH BANDA DALAM	2.496	2.433	148	285	5.362
5	13.07.10.2005	SITUJUAH GADANG	2.722	2.813	150	334	6.019
	<b>13.07.10</b>	<b>KEC. SITUJUAH LIMO NAGARI</b>	<b>11.076</b>	<b>11.410</b>	<b>529</b>	<b>1.328</b>	<b>24.343</b>
1	13.07.11.2001	JOPANG MANGANTI	1.102	1.112	60	160	2.434
2	13.07.11.2002	SIMPANG KAPUAK	2.408	2.393	78	226	5.105
3	13.07.11.2003	MUNGKA	4.191	4.044	230	448	8.913
4	13.07.11.2004	TALANG MAUR	2.676	2.776	101	275	5.828
5	13.07.11.2005	SUNGAI ANTUAN	2.950	2.833	113	325	6.221
	<b>13.07.11</b>	<b>KEC. MUNGKA</b>	<b>13.327</b>	<b>13.158</b>	<b>582</b>	<b>1.434</b>	<b>28.501</b>
1	13.07.12.2001	MAEK	4.196	5.050	126	653	10.025
2	13.07.12.2002	BANJA LOWEH	1.383	1.571	80	305	3.339
3	13.07.12.2003	BARUAH GUNUANG	1.712	2.236	108	311	4.367
4	13.07.12.2004	SUNGAI NANIANG	1.439	1.508	72	265	3.284

NO	KODE WILAYAH	NAGARI	STATUS PERKAWINAN				JUMLAH
			BELUM KAWIN	KAWIN	CERAI HIDUP	CERAI MATI	
1	2	3	4	5	6	7	8
5	13.07.12.2005	KOTO TANGAH	1.373	1.503	43	253	3.172
	<b>13.07.12</b>	<b>KEC. BUKIK BARISAN</b>	<b>10.103</b>	<b>11.868</b>	<b>429</b>	<b>1.787</b>	<b>24.187</b>
1	13.07.13.2001	SARIAK LAWEH	2.914	3.094	113	395	6.516
2	13.07.13.2002	KOTO TANGAH BATU AMPA	4.838	4.365	188	527	9.918
3	13.07.13.2003	BATUHAMPAR	2.012	1.636	62	222	3.932
4	13.07.13.2004	SUAYAN	2.593	2.658	113	413	5.777
5	13.07.13.2005	SUNGAI BALANTIAK	600	573	25	98	1.296
6	13.07.13.2006	PAUH SANGIK	591	674	20	99	1.384
7	13.07.13.2007	DURIAN GADANG	869	808	23	62	1.762
	<b>13.07.13</b>	<b>KEC. AKABILURU</b>	<b>14.417</b>	<b>13.808</b>	<b>544</b>	<b>1.816</b>	<b>30.585</b>
	<b>13.07</b>	<b>KABUPATEN LIMA PULUH KOTA</b>	<b>184.135</b>	<b>189.828</b>	<b>7.355</b>	<b>23.106</b>	<b>404.424</b>

Sumber data : Database SIAK yang telah Dikonsolidasikan dan Dibersihkan (DKB) Kementerian Dalam Negeri

**Tabel 3.7. Jumlah Penduduk Berdasarkan Pendidikan yang Ditamatkan Menurut Nagari**

Kabupaten : Lima Puluh Kota  
Semester : I (satu)  
Tahun : 2025

NO	KODE WILAYAH	NAGARI	PENDIDIKAN YANG DITAMATKAN										JUMLAH
			TIDAK/ BELUM SEKOLAH	BELUM TAMAT SD/ SEDERAJAT	TAMAT SD/ SEDERAJAT	SLTP/ SEDERAJAT	SLTA/ SEDERAJAT	DIPLOMA I/II	AKADEMI/ DIPLOMA III/ SARJANA MUDA	DIPLOMA IV/ STRATA I	STRATA-II	STRATA-III	
1	2	3	4	5	6	7	8	9	10	11	12	13	14
1	13.07.01.2001	KURAI	196	547	402	202	249	7	15	53	1	-	1.672
2	13.07.01.2002	SUNGAI RIMBANG	318	801	333	257	500	12	38	131	2	-	2.392
3	13.07.01.2003	TANJUANG BUNGO	185	505	290	194	225	8	12	74	4	-	1.497
4	13.07.01.2004	SULIKI	326	896	415	300	584	11	53	171	3	-	2.759
5	13.07.01.2005	LIMBANANG	646	1.130	762	533	1.051	25	73	336	10	-	4.566
6	13.07.01.2006	ANDIANG	309	736	449	332	513	17	49	177	6	-	2.588
	<b>13.07.01</b>	<b>KEC. SULIKI</b>	<b>1.980</b>	<b>4.615</b>	<b>2.651</b>	<b>1.818</b>	<b>3.122</b>	<b>80</b>	<b>240</b>	<b>942</b>	<b>26</b>	<b>-</b>	<b>15.474</b>
1	13.07.02.2001	GUGUAK VIII KOTO	2.253	3.509	2.067	1.769	3.314	101	328	1.277	50	2	14.670
2	13.07.02.2002	VII KOTO TALAGO	1.089	2.258	1.414	1.095	2.322	93	293	954	53	1	9.572
3	13.07.02.2003	SUNGAI TALANG	861	1.346	1.104	720	1.020	10	76	228	3	-	5.368
4	13.07.02.2004	KUBANG	563	1.653	894	766	1.135	29	98	372	20	2	5.532
5	13.07.02.2005	SIMPANG SUGIRAN	286	596	504	300	456	4	36	98	-	-	2.280
	<b>13.07.02</b>	<b>KEC. GUGUAK</b>	<b>5.052</b>	<b>9.362</b>	<b>5.983</b>	<b>4.650</b>	<b>8.247</b>	<b>237</b>	<b>831</b>	<b>2.929</b>	<b>126</b>	<b>5</b>	<b>37.422</b>
1	13.07.03.2001	KOTO BARU SIMALANGGANG	1.228	2.161	1.328	1.103	1.616	24	142	532	32	1	8.167
2	13.07.03.2002	TAEH BUKIK	561	1.124	634	500	605	5	35	157	6	-	3.627
3	13.07.03.2003	SIMALANGGANG	887	1.328	900	696	1.103	12	103	311	11	-	5.351
4	13.07.03.2004	SUNGAI BERINGIN	427	859	497	390	691	3	37	140	6	-	3.050
5	13.07.03.2005	PIOBANG	709	1.233	724	703	1.009	14	68	186	3	-	4.649
6	13.07.03.2006	TAEH BARUAH	1.699	3.123	1.243	1.270	1.955	44	167	615	21	-	10.137
7	13.07.03.2007	KOTO TANGAH SIMALANGGANG	667	874	694	586	1.056	23	108	346	22	-	4.376
	<b>13.07.03</b>	<b>KEC. PAYAKUMBUH</b>	<b>6.178</b>	<b>10.702</b>	<b>6.020</b>	<b>5.248</b>	<b>8.035</b>	<b>125</b>	<b>660</b>	<b>2.287</b>	<b>101</b>	<b>1</b>	<b>39.357</b>
1	13.07.04.2001	TJ HARO SIKABU KABU PD PANJANG	900	1.821	1.105	834	1.187	21	65	223	5	-	6.161
2	13.07.04.2002	MUNGO	1.644	3.254	1.242	1.252	2.160	21	191	515	23	-	10.302
3	13.07.04.2003	SUNGAI KAMUYANG	1.247	2.423	1.168	1.032	1.780	28	130	375	12	-	8.195

NO	KODE WILAYAH	NAGARI	PENDIDIKAN YANG DITAMATKAN										JUMLAH
			TIDAK/ BELUM SEKOLAH	BELUM TAMAT SD/ SEDERAJAT	TAMAT SD/ SEDERAJAT	SLTP/ SEDERAJAT	SLTA/ SEDERAJAT	DIPLOMA I/II	AKADEMI/ DIPLOMA III/ SARJANA MUDA	DIPLOMA IV/ STRATA I	STRATA-II	STRATA-III	
1	2	3	4	5	6	7	8	9	10	11	12	13	14
4	13.07.04.2004	ANDALEH	717	1.585	723	601	1.338	19	92	340	18	1	5.434
	<b>13.07.04</b>	<b>KEC. LUAK</b>	<b>4.508</b>	<b>9.083</b>	<b>4.238</b>	<b>3.719</b>	<b>6.465</b>	<b>89</b>	<b>478</b>	<b>1.453</b>	<b>58</b>	<b>1</b>	<b>30.092</b>
1	13.07.05.2001	TARAM	1.233	2.425	1.637	1.146	1.920	35	141	381	10	-	8.928
2	13.07.05.2002	SOLOK BIO BIO	381	826	367	288	442	3	31	93	-	-	2.431
3	13.07.05.2003	TARANTANG	500	857	461	345	585	6	54	121	7	-	2.936
4	13.07.05.2004	BUKIK LIMBUKU	222	379	316	247	369	5	30	78	4	-	1.650
5	13.07.05.2005	HARAU	627	1.172	624	452	528	9	26	101	2	-	3.541
6	13.07.05.2006	BATU BALANG	1.223	2.123	1.158	797	1.258	10	125	271	16	-	6.981
7	13.07.05.2007	SARILAMAK	2.664	4.390	2.311	1.739	3.190	41	421	1.018	89	3	15.866
8	13.07.05.2008	GURUN	358	786	379	309	421	3	43	91	6	-	2.396
9	13.07.05.2009	LUBUAK BATINGKOK	594	984	729	499	852	11	78	211	4	-	3.962
10	13.07.05.2010	KOTO TUO	1.248	1.762	1.092	897	1.758	40	318	933	103	4	8.155
11	13.07.05.2011	PILUBANG	260	622	285	214	245	4	30	58	4	-	1.722
	<b>13.07.05</b>	<b>KEC. HARAU</b>	<b>9.310</b>	<b>16.326</b>	<b>9.359</b>	<b>6.933</b>	<b>11.568</b>	<b>167</b>	<b>1.297</b>	<b>3.356</b>	<b>245</b>	<b>7</b>	<b>58.568</b>
1	13.07.06.2001	MANGGILANG	868	1.982	873	583	861	5	32	124	3	-	5.331
2	13.07.06.2002	TANJUANG BALIK	426	867	400	238	407	4	23	76	3	1	2.445
3	13.07.06.2003	GUNUANG MALINTANG	1.030	2.004	1.481	884	1.174	12	71	308	5	-	6.969
4	13.07.06.2004	PANGKALAN	1.524	3.338	2.174	1.192	1.897	19	97	359	10	-	10.610
5	13.07.06.2005	KOTO ALAM	456	1.020	510	312	526	4	15	129	1	-	2.973
6	13.07.06.2006	TANJUNG PAUH	359	733	460	267	324	8	19	76	-	-	2.246
	<b>13.07.06</b>	<b>KEC. PANGKALAN KOTO BARU</b>	<b>4.663</b>	<b>9.944</b>	<b>5.898</b>	<b>3.476</b>	<b>5.189</b>	<b>52</b>	<b>257</b>	<b>1.072</b>	<b>22</b>	<b>1</b>	<b>30.574</b>
1	13.07.07.2001	MUARO PAITI	911	1.464	1.309	914	1.054	22	98	399	11	-	6.182
2	13.07.07.2002	KOTO BANGUN	452	1.301	742	555	643	24	44	215	6	-	3.982
3	13.07.07.2003	LUBUAK ALAI	543	1.169	612	493	564	14	36	158	3	-	3.592
4	13.07.07.2004	KOTO LAMO	530	1.203	626	321	333	3	24	130	1	-	3.171
5	13.07.07.2005	DURIAN TINGGI	428	1.101	504	500	579	19	50	232	11	-	3.424
6	13.07.07.2006	SIALANG	1.118	3.027	850	633	700	19	60	197	5	-	6.609
7	13.07.07.2007	GALUGUA	460	1.103	441	246	194	3	11	49	-	-	2.507
	<b>13.07.07</b>	<b>KEC. KAPUR IX</b>	<b>4.442</b>	<b>10.368</b>	<b>5.084</b>	<b>3.662</b>	<b>4.067</b>	<b>104</b>	<b>323</b>	<b>1.380</b>	<b>37</b>	<b>-</b>	<b>29.467</b>

NO	KODE WILAYAH	NAGARI	PENDIDIKAN YANG DITAMATKAN										JUMLAH
			TIDAK/ BELUM SEKOLAH	BELUM TAMAT SD/ SEDERAJAT	TAMAT SD/ SEDERAJAT	SLTP/ SEDERAJAT	SLTA/ SEDERAJAT	DIPLOMA I/II	AKADEMI/ DIPLOMA III/ SARJANA MUDA	DIPLOMA IV/ STRATA I	STRATA-II	STRATA-III	
1	2	3	4	5	6	7	8	9	10	11	12	13	14
1	13.07.08.2001	PANDAM GADANG	773	2.252	958	548	746	18	38	197	2	-	5.532
2	13.07.08.2002	KOTO TINGGI	1.025	2.857	1.011	748	1.126	24	62	298	7	-	7.158
3	13.07.08.2003	TALANG ANAU	261	820	439	183	228	6	12	87	1	-	2.037
	<b>13.07.08</b>	<b>KEC. GUNUANG OMEH</b>	<b>2.059</b>	<b>5.929</b>	<b>2.408</b>	<b>1.479</b>	<b>2.100</b>	<b>48</b>	<b>112</b>	<b>582</b>	<b>10</b>	<b>-</b>	<b>14.727</b>
1	13.07.09.2001	LABUAH GUNUANG	774	2.102	875	647	976	12	67	189	10	-	5.652
2	13.07.09.2002	BATU PAYUANG	836	2.072	857	801	1.323	22	111	343	19	1	6.385
3	13.07.09.2003	AMPALU	675	1.816	786	589	551	8	24	83	3	-	4.535
4	13.07.09.2004	BUKIK SIKUMPA	502	991	431	394	671	10	55	154	4	-	3.212
5	13.07.09.2005	BALAI PANJANG	976	2.119	945	768	1.065	18	54	223	12	-	6.180
6	13.07.09.2006	HALABAN	708	2.155	816	749	945	15	61	208	9	-	5.666
7	13.07.09.2007	TANJUANG GADANG	790	1.967	809	699	927	12	63	177	8	-	5.452
8	13.07.09.2008	SITANANG	534	1.487	647	508	652	4	39	172	1	1	4.045
	<b>13.07.09</b>	<b>KEC. LAREH SAGO HALABAN</b>	<b>5.795</b>	<b>14.709</b>	<b>6.166</b>	<b>5.155</b>	<b>7.110</b>	<b>101</b>	<b>474</b>	<b>1.549</b>	<b>66</b>	<b>2</b>	<b>41.127</b>
1	13.07.10.2001	SITUJUAH BATUA	810	2.080	673	695	1.265	18	92	265	11	-	5.909
2	13.07.10.2002	SITUJUAH LADANG LAWEH	329	850	308	238	249	-	17	55	2	-	2.048
3	13.07.10.2003	TUNGKA	713	1.681	892	642	822	13	73	163	6	-	5.005
4	13.07.10.2004	SITUJUAH BANDA DALAM	825	1.588	759	672	1.125	27	78	273	15	-	5.362
5	13.07.10.2005	SITUJUAH GADANG	795	2.216	758	726	1.130	20	104	264	6	-	6.019
	<b>13.07.10</b>	<b>KEC. SITUJUAH LIMO NAGARI</b>	<b>3.472</b>	<b>8.415</b>	<b>3.390</b>	<b>2.973</b>	<b>4.591</b>	<b>78</b>	<b>364</b>	<b>1.020</b>	<b>40</b>	<b>-</b>	<b>24.343</b>
1	13.07.11.2001	JOPANG MANGANTI	361	706	422	297	440	13	49	138	7	1	2.434
2	13.07.11.2002	SIMPANG KAPUAK	953	2.122	813	463	550	10	40	154	-	-	5.105
3	13.07.11.2003	MUNGKA	1.303	2.889	1.400	1.091	1.636	27	135	411	20	1	8.913
4	13.07.11.2004	TALANG MAUR	910	2.038	1.128	664	806	23	46	210	3	-	5.828
5	13.07.11.2005	SUNGAI ANTUAN	931	2.268	983	696	991	19	75	252	4	2	6.221
	<b>13.07.11</b>	<b>KEC. MUNGKA</b>	<b>4.458</b>	<b>10.023</b>	<b>4.746</b>	<b>3.211</b>	<b>4.423</b>	<b>92</b>	<b>345</b>	<b>1.165</b>	<b>34</b>	<b>4</b>	<b>28.501</b>
1	13.07.12.2001	MAEK	1.330	4.238	1.266	1.355	1.244	25	92	469	6	-	10.025
2	13.07.12.2002	BANJA LOWEH	351	1.270	474	410	598	18	34	179	5	-	3.339
3	13.07.12.2003	BARUAH GUNUANG	517	1.886	674	478	561	8	35	203	5	-	4.367
4	13.07.12.2004	SUNGAI NANIANG	410	1.338	547	379	428	8	26	146	2	-	3.284

NO	KODE WILAYAH	NAGARI	PENDIDIKAN YANG DITAMATKAN										JUMLAH
			TIDAK/ BELUM SEKOLAH	BELUM TAMAT SD/ SEDERAJAT	TAMAT SD/ SEDERAJAT	SLTP/ SEDERAJAT	SLTA/ SEDERAJAT	DIPLOMA I/II	AKADEMI/ DIPLOMA III/ SARJANA MUDA	DIPLOMA IV/ STRATA I	STRATA-II	STRATA-III	
1	2	3	4	5	6	7	8	9	10	11	12	13	14
5	13.07.12.2005	KOTO TANGAH	454	1.293	447	378	439	7	22	130	2	-	3.172
	<b>13.07.12</b>	<b>KEC. BUKIK BARISAN</b>	<b>3.062</b>	<b>10.025</b>	<b>3.408</b>	<b>3.000</b>	<b>3.270</b>	<b>66</b>	<b>209</b>	<b>1.127</b>	<b>20</b>	<b>-</b>	<b>24.187</b>
1	13.07.13.2001	SARIAK LAWEH	997	1.966	1.053	849	1.186	26	95	334	9	1	6.516
2	13.07.13.2002	KOTO TANGAH BATU AMPA	1.608	2.474	1.778	1.199	2.216	36	150	443	13	1	9.918
3	13.07.13.2003	BATUHAMPAR	660	725	491	540	1.036	34	90	339	17	-	3.932
4	13.07.13.2004	SUAYAN	671	1.869	1.378	735	844	19	43	210	7	1	5.777
5	13.07.13.2005	SUNGAI BALANTIAK	167	386	259	158	265	8	14	38	1	-	1.296
6	13.07.13.2006	PAUH SANGIK	186	285	372	199	239	9	14	74	6	-	1.384
7	13.07.13.2007	DURIAN GADANG	301	406	288	208	423	6	36	87	6	1	1.762
	<b>13.07.13</b>	<b>KEC. AKABILURU</b>	<b>4.590</b>	<b>8.111</b>	<b>5.619</b>	<b>3.888</b>	<b>6.209</b>	<b>138</b>	<b>442</b>	<b>1.525</b>	<b>59</b>	<b>4</b>	<b>30.585</b>
	<b>13.07</b>	<b>KABUPATEN LIMA PULUH KOTA</b>	<b>59.569</b>	<b>127.612</b>	<b>64.970</b>	<b>49.212</b>	<b>74.396</b>	<b>1.377</b>	<b>6.032</b>	<b>20.387</b>	<b>844</b>	<b>25</b>	<b>404.424</b>

Sumber data : Database SIAK yang telah Dikonsolidasikan dan Dibersihkan (DKB) Kementerian Dalam Negeri

**Tabel 3.8. Jumlah Penduduk Berdasarkan Jenis Pekerjaan  
Menurut Nagari**

Kabupaten : Lima Puluh Kota  
Semester : I (satu)  
Tahun : 2025

NO	KODE WILAYAH	NAGARI	JENIS PEKERJAAN											JUMLAH
			BELUM/ TIDAK BEKERJA	APARATUR/ PEJABAT NEGARA	TENAGA PENGAJAR	WIRASWASTA	PERTANIAN/ PETERNAKAN	NELAYAN	AGAMA DAN KEPERCAYAAN	PELAJAR/ MAHASISWA	TENAGA KESEHATAN	PENSIUNAN	LAINNYA	
1	2	3	4	5	6	7	8	9	10	11	12	13	14	15
1	13.07.01.2001	KURAI	269	23	3	158	408	-	-	402	2	6	401	1.672
2	13.07.01.2002	SUNGAI RIMBANG	442	50	7	423	359	-	-	479	1	17	614	2.392
3	13.07.01.2003	TANJUANG BUNGO	260	23	5	183	294	-	-	348	4	9	371	1.497
4	13.07.01.2004	SULIKI	411	94	6	453	424	-	-	618	2	19	732	2.759
5	13.07.01.2005	LIMBANANG	878	109	27	891	487	-	1	994	6	67	1.106	4.566
6	13.07.01.2006	ANDIANG	447	58	20	439	330	-	-	630	6	37	621	2.588
	<b>13.07.01</b>	<b>KEC. SULIKI</b>	<b>2.707</b>	<b>357</b>	<b>68</b>	<b>2.547</b>	<b>2.302</b>	<b>-</b>	<b>1</b>	<b>3.471</b>	<b>21</b>	<b>155</b>	<b>3.845</b>	<b>15.474</b>
1	13.07.02.2001	GUGUAK VIII KOTO	2.706	455	120	3.049	1.135	-	1	3.499	16	229	3.460	14.670
2	13.07.02.2002	VII KOTO TALAGO	1.465	406	48	1.606	1.084	-	1	2.356	20	237	2.349	9.572
3	13.07.02.2003	SUNGAI TALANG	1.030	62	15	848	770	1	-	1.184	8	24	1.426	5.368
4	13.07.02.2004	KUBANG	800	141	7	985	756	-	-	1.209	1	69	1.564	5.532
5	13.07.02.2005	SIMPANG SUGIRAN	406	23	5	280	360	-	-	536	1	9	660	2.280
	<b>13.07.02</b>	<b>KEC. GUGUAK</b>	<b>6.407</b>	<b>1.087</b>	<b>195</b>	<b>6.768</b>	<b>4.105</b>	<b>1</b>	<b>2</b>	<b>8.784</b>	<b>46</b>	<b>568</b>	<b>9.459</b>	<b>37.422</b>
1	13.07.03.2001	KOTO BARU SIMALANGGANG	1.551	195	38	1.776	663	-	-	1.930	13	79	1.922	8.167
2	13.07.03.2002	TAEH BUKIK	760	34	10	324	765	-	1	825	-	11	897	3.627
3	13.07.03.2003	SIMALANGGANG	1.070	97	34	1.080	527	1	-	1.245	17	37	1.243	5.351
4	13.07.03.2004	SUNGAI BERINGIN	544	48	5	488	419	-	-	725	-	15	806	3.050
5	13.07.03.2005	PIOBANG	902	60	11	595	759	-	-	1.133	2	42	1.145	4.649
6	13.07.03.2006	TAEH BARUAH	2.297	184	14	1.724	1.048	1	-	2.312	13	60	2.484	10.137
7	13.07.03.2007	KOTO TANGAH SIMALANGGANG	836	159	25	915	313	-	-	1.134	16	35	943	4.376
	<b>13.07.03</b>	<b>KEC. PAYAKUMBUH</b>	<b>7.960</b>	<b>777</b>	<b>137</b>	<b>6.902</b>	<b>4.494</b>	<b>2</b>	<b>1</b>	<b>9.304</b>	<b>61</b>	<b>279</b>	<b>9.440</b>	<b>39.357</b>
1	13.07.04.2001	TJ HARO SIKABU KABU PD PANJANG	1.135	47	40	956	910	-	-	1.429	10	23	1.611	6.161
2	13.07.04.2002	MUNGO	2.020	309	59	1.565	1.243	9	3	2.237	22	80	2.755	10.302
3	13.07.04.2003	SUNGAI KAMUYANG	1.590	162	14	1.432	1.004	1	-	1.808	9	77	2.098	8.195
4	13.07.04.2004	ANDALEH	966	110	24	1.051	519	2	1	1.295	8	50	1.408	5.434
	<b>13.07.04</b>	<b>KEC. LUAK</b>	<b>5.711</b>	<b>628</b>	<b>137</b>	<b>5.004</b>	<b>3.676</b>	<b>12</b>	<b>4</b>	<b>6.769</b>	<b>49</b>	<b>230</b>	<b>7.872</b>	<b>30.092</b>
1	13.07.05.2001	TARAM	1.588	146	30	1.609	1.516	-	1	2.032	5	42	1.959	8.928
2	13.07.05.2002	SOLOK BIO BIO	458	29	2	387	342	-	-	587	-	4	622	2.431
3	13.07.05.2003	TARANTANG	582	35	3	643	242	-	1	681	4	12	733	2.936

NO	KODE WILAYAH	NAGARI	JENIS PEKERJAAN											JUMLAH
			BELUM/ TIDAK BEKERJA	APARATUR/ PEJABAT NEGARA	TENAGA PENGAJAR	WIRASWASTA	PERTANIAN/ PETERNAKAN	NELAYAN	AGAMA DAN KEPERCAYAAN	PELAJAR/ MAHASISWA	TENAGA KESEHATAN	PENSIUNAN	LAINNYA	
1	2	3	4	5	6	7	8	9	10	11	12	13	14	15
4	13.07.05.2004	BUKIK LIMBUKU	267	31	4	373	277	-	-	412	-	16	270	1.650
5	13.07.05.2005	HARAU	746	30	2	500	537	-	-	881	-	5	840	3.541
6	13.07.05.2006	BATU BALANG	1.459	132	24	1.100	849	1	4	1.632	6	20	1.754	6.981
7	13.07.05.2007	SARILAMAK	3.287	608	89	3.133	1.107	1	2	3.910	40	167	3.522	15.866
8	13.07.05.2008	GURUN	480	33	7	302	361	-	1	588	1	16	607	2.396
9	13.07.05.2009	LUBUAK BATINGKOK	732	69	13	653	456	-	-	1.005	4	26	1.004	3.962
10	13.07.05.2010	KOTO TUO	1.540	542	72	1.575	517	-	-	2.051	13	185	1.660	8.155
11	13.07.05.2011	PILUBANG	301	21	5	221	346	-	-	362	-	3	463	1.722
	<b>13.07.05</b>	<b>KEC. HARAU</b>	<b>11.440</b>	<b>1.676</b>	<b>251</b>	<b>10.496</b>	<b>6.550</b>	<b>2</b>	<b>9</b>	<b>14.141</b>	<b>73</b>	<b>496</b>	<b>13.434</b>	<b>58.568</b>
1	13.07.06.2001	MANGGILANG	1.096	26	13	459	1.047	-	-	1.315	3	8	1.364	5.331
2	13.07.06.2002	TANJUANG BALIK	528	26	5	340	382	5	1	544	2	1	611	2.445
3	13.07.06.2003	GUNUANG MALINTANG	1.286	137	68	601	1.585	-	-	1.612	10	15	1.655	6.969
4	13.07.06.2004	PANGKALAN	2.084	128	45	1.590	1.403	1	2	2.664	18	26	2.649	10.610
5	13.07.06.2005	KOTO ALAM	614	20	7	328	558	-	-	696	-	5	745	2.973
6	13.07.06.2006	TANJUNG PAUH	435	28	6	323	342	7	1	550	5	3	546	2.246
	<b>13.07.06</b>	<b>KEC. PANGKALAN KOTO BARU</b>	<b>6.043</b>	<b>365</b>	<b>144</b>	<b>3.641</b>	<b>5.317</b>	<b>13</b>	<b>4</b>	<b>7.381</b>	<b>38</b>	<b>58</b>	<b>7.570</b>	<b>30.574</b>
1	13.07.07.2001	MUARO PAITI	1.158	114	24	593	1.256	-	-	1.512	5	22	1.498	6.182
2	13.07.07.2002	KOTO BANGUN	635	57	18	316	938	-	-	1.006	3	20	989	3.982
3	13.07.07.2003	LUBUAK ALAI	667	43	19	259	830	-	-	848	2	1	923	3.592
4	13.07.07.2004	KOTO LAMO	673	23	18	196	775	-	1	678	2	-	805	3.171
5	13.07.07.2005	DURIAN TINGGI	579	95	9	302	777	-	-	814	7	21	820	3.424
6	13.07.07.2006	SIALANG	1.226	50	4	373	1.726	1	-	1.532	10	10	1.677	6.609
7	13.07.07.2007	GALUGUA	520	9	5	92	805	-	-	534	1	1	540	2.507
	<b>13.07.07</b>	<b>KEC. KAPUR IX</b>	<b>5.458</b>	<b>391</b>	<b>97</b>	<b>2.131</b>	<b>7.107</b>	<b>1</b>	<b>1</b>	<b>6.924</b>	<b>30</b>	<b>75</b>	<b>7.252</b>	<b>29.467</b>
1	13.07.08.2001	PANDAM GADANG	973	68	9	451	1.335	-	2	1.208	-	13	1.473	5.532
2	13.07.08.2002	KOTO TINGGI	1.239	82	26	644	1.794	-	-	1.679	4	35	1.655	7.158
3	13.07.08.2003	TALANG ANAU	358	26	5	178	517	-	-	440	3	1	509	2.037
	<b>13.07.08</b>	<b>KEC. GUNUANG OMEH</b>	<b>2.570</b>	<b>176</b>	<b>40</b>	<b>1.273</b>	<b>3.646</b>	<b>-</b>	<b>2</b>	<b>3.327</b>	<b>7</b>	<b>49</b>	<b>3.637</b>	<b>14.727</b>
1	13.07.09.2001	LABUAH GUNUANG	977	56	23	819	872	1	-	1.248	4	37	1.615	5.652
2	13.07.09.2002	BATU PAYUANG	1.110	141	24	1.021	881	2	-	1.489	8	71	1.638	6.385
3	13.07.09.2003	AMPALU	890	18	7	204	1.183	-	1	914	2	7	1.309	4.535
4	13.07.09.2004	BUKIK SIKUMPA	665	55	12	526	445	-	-	690	-	11	808	3.212
5	13.07.09.2005	BALAI PANJANG	1.149	88	13	1.001	922	-	1	1.290	7	25	1.684	6.180
6	13.07.09.2006	HALABAN	948	63	13	574	1.130	-	1	1.261	4	26	1.646	5.666

NO	KODE WILAYAH	NAGARI	JENIS PEKERJAAN											JUMLAH
			BELUM/ TIDAK BEKERJA	APARATUR/ PEJABAT NEGARA	TENAGA PENGAJAR	WIRASWASTA	PERTANIAN/ PETERNAKAN	NELAYAN	AGAMA DAN KEPERCAYAAN	PELAJAR/ MAHASISWA	TENAGA KESEHATAN	PENSIUNAN	LAINNYA	
1	2	3	4	5	6	7	8	9	10	11	12	13	14	15
7	13.07.09.2007	TANJUANG GADANG	1.028	56	8	857	918	-	1	1.165	1	21	1.397	5.452
8	13.07.09.2008	SITANANG	707	41	11	468	842	-	-	882	2	8	1.084	4.045
	<b>13.07.09</b>	<b>KEC. LAREH SAGO HALABAN</b>	<b>7.474</b>	<b>518</b>	<b>111</b>	<b>5.470</b>	<b>7.193</b>	<b>3</b>	<b>4</b>	<b>8.939</b>	<b>28</b>	<b>206</b>	<b>11.181</b>	<b>41.127</b>
1	13.07.10.2001	SITUJUAH BATUA	1.050	96	7	911	855	-	-	1.381	6	52	1.551	5.909
2	13.07.10.2002	SITUJUAH LADANG LAWEH	395	15	1	227	426	-	-	429	-	10	545	2.048
3	13.07.10.2003	TUNGKA	903	46	9	712	856	-	1	1.078	3	22	1.375	5.005
4	13.07.10.2004	SITUJUAH BANDA DALAM	1.042	109	17	892	626	-	1	1.257	5	43	1.370	5.362
5	13.07.10.2005	SITUJUAH GADANG	1.011	91	17	746	1.060	-	1	1.480	4	38	1.571	6.019
	<b>13.07.10</b>	<b>KEC. SITUJUAH LIMO NAGARI</b>	<b>4.401</b>	<b>357</b>	<b>51</b>	<b>3.488</b>	<b>3.823</b>	<b>-</b>	<b>3</b>	<b>5.625</b>	<b>18</b>	<b>165</b>	<b>6.412</b>	<b>24.343</b>
1	13.07.11.2001	JOPANG MANGANTI	460	46	1	457	259	-	-	594	3	26	588	2.434
2	13.07.11.2002	SIMPANG KAPUAK	1.122	24	7	574	1.025	1	-	1.125	1	3	1.223	5.105
3	13.07.11.2003	MUNGKA	1.719	142	20	1.678	969	1	3	2.105	9	56	2.211	8.913
4	13.07.11.2004	TALANG MAUR	1.095	56	22	810	1.049	-	-	1.379	2	13	1.402	5.828
5	13.07.11.2005	SUNGAI ANTUAN	1.138	77	26	923	1.034	1	1	1.641	7	13	1.360	6.221
	<b>13.07.11</b>	<b>KEC. MUNGKA</b>	<b>5.534</b>	<b>345</b>	<b>76</b>	<b>4.442</b>	<b>4.336</b>	<b>3</b>	<b>4</b>	<b>6.844</b>	<b>22</b>	<b>111</b>	<b>6.784</b>	<b>28.501</b>
1	13.07.12.2001	MAEK	1.638	135	27	685	2.561	1	-	2.147	7	17	2.807	10.025
2	13.07.12.2002	BANJA LOWEH	520	64	7	330	760	-	-	773	1	25	859	3.339
3	13.07.12.2003	BARUAH GUNUANG	613	77	10	339	1.180	-	-	918	4	9	1.217	4.367
4	13.07.12.2004	SUNGAI NANIANG	522	49	10	338	863	-	-	778	3	8	713	3.284
5	13.07.12.2005	KOTO TANGAH	627	32	7	216	743	-	-	689	1	18	839	3.172
	<b>13.07.12</b>	<b>KEC. BUKIK BARISAN</b>	<b>3.920</b>	<b>357</b>	<b>61</b>	<b>1.908</b>	<b>6.107</b>	<b>1</b>	<b>-</b>	<b>5.305</b>	<b>16</b>	<b>77</b>	<b>6.435</b>	<b>24.187</b>
1	13.07.13.2001	SARIAK LAWEH	1.248	93	23	858	1.019	1	3	1.428	12	31	1.800	6.516
2	13.07.13.2002	KOTO TANGAH BATU AMPA	1.995	145	27	1.654	1.135	-	-	2.389	4	76	2.493	9.918
3	13.07.13.2003	BATUHAMPAR	860	131	27	707	425	1	1	910	2	44	824	3.932
4	13.07.13.2004	SUAYAN	1.026	59	32	704	993	-	-	1.340	-	11	1.612	5.777
5	13.07.13.2005	SUNGAI BALANTIAK	254	14	1	174	202	-	-	282	-	7	362	1.296
6	13.07.13.2006	PAUH SANGIK	246	33	8	89	317	-	-	303	-	12	376	1.384
7	13.07.13.2007	DURIAN GADANG	365	31	17	232	248	-	-	453	1	20	395	1.762
	<b>13.07.13</b>	<b>KEC. AKABILURU</b>	<b>5.994</b>	<b>506</b>	<b>135</b>	<b>4.418</b>	<b>4.339</b>	<b>2</b>	<b>4</b>	<b>7.105</b>	<b>19</b>	<b>201</b>	<b>7.862</b>	<b>30.585</b>
	<b>13.07</b>	<b>KABUPATEN LIMA PULUH KOTA</b>	<b>75.619</b>	<b>7.540</b>	<b>1.503</b>	<b>58.488</b>	<b>62.995</b>	<b>40</b>	<b>39</b>	<b>93.919</b>	<b>428</b>	<b>2.670</b>	<b>101.183</b>	<b>404.424</b>

Sumber data : Database SIAK yang telah Dikonsolidasikan dan Dibersihkan (DKB) Kementerian Dalam Negeri

**Tabel 3.9. Jumlah Penduduk Berdasarkan Golongan Darah  
Menurut Nagari**

Kabupaten : Lima Puluh Kota  
Semester : I (satu)  
Tahun : 2025

NO	KODE WILAYAH	NAGARI	GOLONGAN DARAH													JUMLAH
			A	B	AB	O	A+	A-	B+	B-	AB+	AB-	O+	O-	TIDAK TAHU	
1	2	3	4	5	6	7	8	9	10	11	12	13	14	15	16	17
1	13.07.01.2001	KURAI	11	12	5	22	1	-	-	-	-	-	4	15	1.602	1.672
2	13.07.01.2002	SUNGAI RIMBANG	53	45	16	70	3	-	2	1	1	1	3	5	2.192	2.392
3	13.07.01.2003	TANJUANG BUNGO	19	18	12	30	-	-	2	-	-	-	1	2	1.413	1.497
4	13.07.01.2004	SULIKI	61	59	23	86	5	-	1	-	3	-	1	10	2.510	2.759
5	13.07.01.2005	LIMBANANG	101	98	42	168	5	1	3	-	1	-	2	7	4.138	4.566
6	13.07.01.2006	ANDIANG	50	75	27	84	3	1	2	1	-	-	1	4	2.340	2.588
	<b>13.07.01</b>	<b>KEC. SULIKI</b>	<b>295</b>	<b>307</b>	<b>125</b>	<b>460</b>	<b>17</b>	<b>2</b>	<b>10</b>	<b>2</b>	<b>5</b>	<b>1</b>	<b>12</b>	<b>43</b>	<b>14.195</b>	<b>15.474</b>
1	13.07.02.2001	GUGUAK VIII KOTO	684	655	320	1.115	15	2	21	3	5	-	16	10	11.824	14.670
2	13.07.02.2002	VII KOTO TALAGO	486	522	245	742	18	-	10	2	4	2	8	16	7.517	9.572
3	13.07.02.2003	SUNGAI TALANG	177	155	93	278	3	-	5	2	1	7	11	13	4.623	5.368
4	13.07.02.2004	KUBANG	196	237	98	357	5	1	4	1	3	-	4	5	4.621	5.532
5	13.07.02.2005	SIMPANG SUGIRAN	56	82	38	109	2	-	2	-	3	-	1	1	1.986	2.280
	<b>13.07.02</b>	<b>KEC. GUGUAK</b>	<b>1.599</b>	<b>1.651</b>	<b>794</b>	<b>2.601</b>	<b>43</b>	<b>3</b>	<b>42</b>	<b>8</b>	<b>16</b>	<b>9</b>	<b>40</b>	<b>45</b>	<b>30.571</b>	<b>37.422</b>
1	13.07.03.2001	KOTO BARU SIMALANGGANG	415	231	136	579	11	3	1	1	3	2	5	4	6.776	8.167
2	13.07.03.2002	TAEH BUKIK	92	54	28	152	-	1	-	-	-	-	-	2	3.298	3.627
3	13.07.03.2003	SIMALANGGANG	244	150	87	360	12	-	5	-	1	1	2	1	4.488	5.351
4	13.07.03.2004	SUNGAI BERINGIN	155	89	41	248	2	-	1	-	-	-	5	2	2.507	3.050
5	13.07.03.2005	PIOBANG	179	143	73	266	8	2	5	3	6	1	6	8	3.949	4.649
6	13.07.03.2006	TAEH BARUAH	360	230	104	666	16	-	7	1	6	1	16	17	8.713	10.137
7	13.07.03.2007	KOTO TANGAH SIMALANGGANG	243	137	66	336	13	-	3	2	4	1	8	4	3.559	4.376
	<b>13.07.03</b>	<b>KEC. PAYAKUMBUH</b>	<b>1.688</b>	<b>1.034</b>	<b>535</b>	<b>2.607</b>	<b>62</b>	<b>6</b>	<b>22</b>	<b>7</b>	<b>20</b>	<b>6</b>	<b>42</b>	<b>38</b>	<b>33.290</b>	<b>39.357</b>
1	13.07.04.2001	TJ HARO SIKABU KABU PD PANJANG	61	61	28	113	6	-	5	-	3	2	7	2	5.873	6.161
2	13.07.04.2002	MUNGO	157	99	64	230	22	3	21	1	4	2	38	9	9.652	10.302
3	13.07.04.2003	SUNGAI KAMUYANG	151	109	55	220	10	-	2	-	2	1	11	15	7.619	8.195

NO	KODE WILAYAH	NAGARI	GOLONGAN DARAH													JUMLAH
			A	B	AB	O	A+	A-	B+	B-	AB+	AB-	O+	O-	TIDAK TAHU	
1	2	3	4	5	6	7	8	9	10	11	12	13	14	15	16	17
4	13.07.04.2004	ANDALEH	100	108	39	163	4	1	1	-	1	-	5	7	5.005	5.434
	<b>13.07.04</b>	<b>KEC. LUAK</b>	<b>469</b>	<b>377</b>	<b>186</b>	<b>726</b>	<b>42</b>	<b>4</b>	<b>29</b>	<b>1</b>	<b>10</b>	<b>5</b>	<b>61</b>	<b>33</b>	<b>28.149</b>	<b>30.092</b>
1	13.07.05.2001	TARAM	95	72	30	141	12	-	5	-	4	1	8	3	8.557	8.928
2	13.07.05.2002	SOLOK BIO BIO	18	6	3	14	2	-	-	1	-	-	-	1	2.386	2.431
3	13.07.05.2003	TARANTANG	63	40	22	88	1	-	-	1	3	-	8	4	2.706	2.936
4	13.07.05.2004	BUKIK LIMBUKU	15	16	9	18	1	-	1	1	-	-	-	2	1.587	1.650
5	13.07.05.2005	HARAU	15	14	11	16	1	-	3	-	-	-	5	5	3.471	3.541
6	13.07.05.2006	BATU BALANG	69	63	42	124	6	-	5	-	4	-	6	8	6.654	6.981
7	13.07.05.2007	SARILAMAK	253	250	114	536	14	-	13	-	3	1	25	24	14.633	15.866
8	13.07.05.2008	GURUN	28	14	15	61	3	-	-	-	1	1	1	1	2.271	2.396
9	13.07.05.2009	LUBUAK BATINGKOK	43	19	20	73	7	-	3	-	3	-	7	3	3.784	3.962
10	13.07.05.2010	KOTO TUO	217	162	63	300	7	1	11	-	3	4	8	14	7.365	8.155
11	13.07.05.2011	PILUBANG	8	9	6	18	-	-	-	-	2	-	2	4	1.673	1.722
	<b>13.07.05</b>	<b>KEC. HARAU</b>	<b>824</b>	<b>665</b>	<b>335</b>	<b>1.389</b>	<b>54</b>	<b>1</b>	<b>41</b>	<b>3</b>	<b>23</b>	<b>7</b>	<b>70</b>	<b>69</b>	<b>55.087</b>	<b>58.568</b>
1	13.07.06.2001	MANGGILANG	65	40	26	79	5	-	2	-	-	1	1	8	5.104	5.331
2	13.07.06.2002	TANJUANG BALIK	27	24	10	39	2	-	1	-	1	-	1	2	2.338	2.445
3	13.07.06.2003	GUNUANG MALINTANG	97	68	36	176	9	-	7	-	3	-	6	9	6.558	6.969
4	13.07.06.2004	PANGKALAN	123	108	69	213	16	-	21	-	9	1	9	8	10.033	10.610
5	13.07.06.2005	KOTO ALAM	29	46	14	77	4	-	1	-	-	-	8	-	2.794	2.973
6	13.07.06.2006	TANJUNG PAUH	27	15	11	49	2	-	2	-	-	-	4	3	2.133	2.246
	<b>13.07.06</b>	<b>KEC. PANGKALAN KOTO BARU</b>	<b>368</b>	<b>301</b>	<b>166</b>	<b>633</b>	<b>38</b>	<b>-</b>	<b>34</b>	<b>-</b>	<b>13</b>	<b>2</b>	<b>29</b>	<b>30</b>	<b>28.960</b>	<b>30.574</b>
1	13.07.07.2001	MUARO PAITI	143	134	78	232	4	1	6	-	-	1	10	3	5.570	6.182
2	13.07.07.2002	KOTO BANGUN	87	63	31	137	3	-	3	-	-	-	3	4	3.651	3.982
3	13.07.07.2003	LUBUAK ALAI	37	33	17	52	2	-	1	-	1	-	4	6	3.439	3.592
4	13.07.07.2004	KOTO LAMO	57	29	13	75	1	1	1	-	-	-	2	3	2.989	3.171
5	13.07.07.2005	DURIAN TINGGI	60	60	20	120	1	-	-	-	-	-	3	5	3.155	3.424
6	13.07.07.2006	SIALANG	97	80	42	141	1	-	1	-	2	-	9	12	6.224	6.609
7	13.07.07.2007	GALUGUA	16	14	4	15	-	-	3	-	-	-	-	2	2.453	2.507
	<b>13.07.07</b>	<b>KEC. KAPUR IX</b>	<b>497</b>	<b>413</b>	<b>205</b>	<b>772</b>	<b>12</b>	<b>2</b>	<b>15</b>	<b>-</b>	<b>3</b>	<b>1</b>	<b>31</b>	<b>35</b>	<b>27.481</b>	<b>29.467</b>

NO	KODE WILAYAH	NAGARI	GOLONGAN DARAH													JUMLAH
			A	B	AB	O	A+	A-	B+	B-	AB+	AB-	O+	O-	TIDAK TAHU	
1	2	3	4	5	6	7	8	9	10	11	12	13	14	15	16	17
1	13.07.08.2001	PANDAM GADANG	74	79	29	130	5	-	3	-	-	2	3	5	5.202	5.532
2	13.07.08.2002	KOTO TINGGI	105	130	71	229	18	3	9	-	5	4	27	8	6.549	7.158
3	13.07.08.2003	TALANG ANAU	21	16	7	33	2	-	1	-	1	4	-	1	1.951	2.037
	<b>13.07.08</b>	<b>KEC. GUNUANG OMEH</b>	<b>200</b>	<b>225</b>	<b>107</b>	<b>392</b>	<b>25</b>	<b>3</b>	<b>13</b>	<b>-</b>	<b>6</b>	<b>10</b>	<b>30</b>	<b>14</b>	<b>13.702</b>	<b>14.727</b>
1	13.07.09.2001	LABUAH GUNUANG	140	110	63	214	8	-	1	-	3	-	4	3	5.106	5.652
2	13.07.09.2002	BATU PAYUANG	117	78	47	188	1	1	6	-	2	1	7	8	5.929	6.385
3	13.07.09.2003	AMPALU	78	55	29	91	2	-	3	-	-	-	4	5	4.268	4.535
4	13.07.09.2004	BUKIK SIKUMPA	84	70	47	116	-	-	1	-	-	-	2	5	2.887	3.212
5	13.07.09.2005	BALAI PANJANG	138	96	61	225	2	-	5	-	1	-	4	6	5.642	6.180
6	13.07.09.2006	HALABAN	144	114	52	220	6	-	1	-	1	2	4	7	5.115	5.666
7	13.07.09.2007	TANJUANG GADANG	127	83	61	189	3	-	2	-	2	-	4	6	4.975	5.452
8	13.07.09.2008	SITANANG	91	60	32	139	2	1	3	-	2	1	-	6	3.708	4.045
	<b>13.07.09</b>	<b>KEC. LAREH SAGO HALABAN</b>	<b>919</b>	<b>666</b>	<b>392</b>	<b>1.382</b>	<b>24</b>	<b>2</b>	<b>22</b>	<b>-</b>	<b>11</b>	<b>4</b>	<b>29</b>	<b>46</b>	<b>37.630</b>	<b>41.127</b>
1	13.07.10.2001	SITUJUAH BATUA	216	134	75	308	4	-	6	1	3	2	5	8	5.147	5.909
2	13.07.10.2002	SITUJUAH LADANG LAWEH	41	23	18	84	2	-	1	-	-	1	2	3	1.873	2.048
3	13.07.10.2003	TUNGKA	140	96	50	258	4	-	6	-	-	2	4	4	4.441	5.005
4	13.07.10.2004	SITUJUAH BANDA DALAM	197	130	86	299	10	-	5	-	3	3	4	4	4.621	5.362
5	13.07.10.2005	SITUJUAH GADANG	135	87	34	246	5	1	3	-	3	-	6	4	5.495	6.019
	<b>13.07.10</b>	<b>KEC. SITUJUAH LIMO NAGARI</b>	<b>729</b>	<b>470</b>	<b>263</b>	<b>1.195</b>	<b>25</b>	<b>1</b>	<b>21</b>	<b>1</b>	<b>9</b>	<b>8</b>	<b>21</b>	<b>23</b>	<b>21.577</b>	<b>24.343</b>
1	13.07.11.2001	JOPANG MANGANTI	43	41	22	77	-	-	4	-	-	-	2	4	2.241	2.434
2	13.07.11.2002	SIMPANG KAPUAK	48	35	18	114	3	-	4	-	1	-	1	4	4.877	5.105
3	13.07.11.2003	MUNGKA	192	196	94	370	3	-	1	-	3	2	4	7	8.041	8.913
4	13.07.11.2004	TALANG MAUR	107	87	45	145	2	1	-	-	3	-	5	5	5.428	5.828
5	13.07.11.2005	SUNGAI ANTUAN	99	79	38	183	3	-	1	-	2	-	5	6	5.805	6.221
	<b>13.07.11</b>	<b>KEC. MUNGKA</b>	<b>489</b>	<b>438</b>	<b>217</b>	<b>889</b>	<b>11</b>	<b>1</b>	<b>10</b>	<b>-</b>	<b>9</b>	<b>2</b>	<b>17</b>	<b>26</b>	<b>26.392</b>	<b>28.501</b>
1	13.07.12.2001	MAEK	223	232	105	410	1	1	1	-	1	1	2	9	9.039	10.025
2	13.07.12.2002	BANJA LOWEH	77	75	35	136	-	-	3	-	1	-	3	-	3.009	3.339
3	13.07.12.2003	BARUAH GUNUANG	84	95	33	133	3	-	1	-	-	1	1	3	4.013	4.367
4	13.07.12.2004	SUNGAI NANIANG	49	94	24	103	1	-	4	-	3	-	4	4	2.998	3.284

NO	KODE WILAYAH	NAGARI	GOLONGAN DARAH													JUMLAH
			A	B	AB	O	A+	A-	B+	B-	AB+	AB-	O+	O-	TIDAK TAHU	
1	2	3	4	5	6	7	8	9	10	11	12	13	14	15	16	17
5	13.07.12.2005	KOTO TANGAH	32	42	21	65	-	-	1	-	-	-	1	1	3.009	3.172
	<b>13.07.12</b>	<b>KEC. BUKIK BARISAN</b>	<b>465</b>	<b>538</b>	<b>218</b>	<b>847</b>	<b>5</b>	<b>1</b>	<b>10</b>	<b>-</b>	<b>5</b>	<b>2</b>	<b>11</b>	<b>17</b>	<b>22.068</b>	<b>24.187</b>
1	13.07.13.2001	SARIAK LAWEH	75	81	39	140	6	-	4	-	8	-	8	3	6.152	6.516
2	13.07.13.2002	KOTO TANGAH BATU AMPA	192	171	76	368	22	1	12	-	8	-	22	6	9.040	9.918
3	13.07.13.2003	BATUHAMPAR	69	57	25	82	7	1	6	-	3	1	9	3	3.669	3.932
4	13.07.13.2004	SUAYAN	62	37	24	160	8	-	6	-	3	-	11	2	5.464	5.777
5	13.07.13.2005	SUNGAI BALANTIAK	18	11	10	38	3	-	1	-	-	-	1	1	1.213	1.296
6	13.07.13.2006	PAUH SANGIK	12	34	12	44	1	-	3	1	-	-	1	2	1.274	1.384
7	13.07.13.2007	DURIAN GADANG	36	32	9	66	2	-	3	-	-	-	2	2	1.610	1.762
	<b>13.07.13</b>	<b>KEC. AKABILURU</b>	<b>464</b>	<b>423</b>	<b>195</b>	<b>898</b>	<b>49</b>	<b>2</b>	<b>35</b>	<b>1</b>	<b>22</b>	<b>1</b>	<b>54</b>	<b>19</b>	<b>28.422</b>	<b>30.585</b>
	<b>13.07</b>	<b>KABUPATEN LIMA PULUH KOTA</b>	<b>9.006</b>	<b>7.508</b>	<b>3.738</b>	<b>14.791</b>	<b>407</b>	<b>28</b>	<b>304</b>	<b>23</b>	<b>152</b>	<b>58</b>	<b>447</b>	<b>438</b>	<b>367.524</b>	<b>404.424</b>

Sumber data : Database SIAK yang telah Dikonsolidasikan dan Dibersihkan (DKB) Kementerian Dalam Negeri

**Tabel 3.10. Jumlah Penduduk Berdasarkan Usia Pendidikan  
Menurut Nagari**

Kabupaten : Lima Puluh Kota  
Semester : I (satu)  
Tahun : 2025

NO	KODE WILAYAH	NAGARI	USIA PENDIDIKAN						JUMLAH
			04 - 05 TAHUN	06 TAHUN	07 - 12 TAHUN	13 - 15 TAHUN	16 - 18 TAHUN	19 - 22 TAHUN	
1	2	3	4	5	6	7	8	9	10
1	13.07.01.2001	KURAI	51	17	144	91	94	135	532
2	13.07.01.2002	SUNGAI RIMBANG	52	28	200	106	102	172	660
3	13.07.01.2003	TANJUANG BUNGO	37	19	133	75	74	95	433
4	13.07.01.2004	SULIKI	64	33	212	128	135	194	766
5	13.07.01.2005	LIMBANANG	135	54	357	220	214	314	1.294
6	13.07.01.2006	ANDIANG	69	38	210	116	146	184	763
	<b>13.07.01</b>	<b>KEC. SULIKI</b>	<b>408</b>	<b>189</b>	<b>1.256</b>	<b>736</b>	<b>765</b>	<b>1.094</b>	<b>4.448</b>
1	13.07.02.2001	GUGUAK VIII KOTO	447	225	1.376	727	780	1.003	4.558
2	13.07.02.2002	VII KOTO TALAGO	226	108	716	457	464	703	2.674
3	13.07.02.2003	SUNGAI TALANG	153	88	504	264	283	360	1.652
4	13.07.02.2004	KUBANG	102	73	349	255	256	388	1.423
5	13.07.02.2005	SIMPANG SUGIRAN	57	30	189	110	131	164	681
	<b>13.07.02</b>	<b>KEC. GUGUAK</b>	<b>985</b>	<b>524</b>	<b>3.134</b>	<b>1.813</b>	<b>1.914</b>	<b>2.618</b>	<b>10.988</b>
1	13.07.03.2001	KOTO BARU SIMALANGGANG	243	124	780	413	447	585	2.592
2	13.07.03.2002	TAEH BUKIK	143	66	331	184	182	269	1.175

NO	KODE WILAYAH	NAGARI	USIA PENDIDIKAN						JUMLAH
			04 - 05 TAHUN	06 TAHUN	07 - 12 TAHUN	13 - 15 TAHUN	16 - 18 TAHUN	19 - 22 TAHUN	
1	2	3	4	5	6	7	8	9	10
3	13.07.03.2003	SIMALANGGANG	165	104	582	281	288	331	1.751
4	13.07.03.2004	SUNGAI BERINGIN	108	36	271	166	181	224	986
5	13.07.03.2005	PIOBANG	169	62	437	253	290	335	1.546
6	13.07.03.2006	TAEH BARUAH	351	167	1.008	484	515	712	3.237
7	13.07.03.2007	KOTO TANGAH SIMALANGGANG	132	69	440	241	250	326	1.458
	<b>13.07.03</b>	<b>KEC. PAYAKUMBUH</b>	<b>1.311</b>	<b>628</b>	<b>3.849</b>	<b>2.022</b>	<b>2.153</b>	<b>2.782</b>	<b>12.745</b>
1	13.07.04.2001	TJ HARO SIKABU KABU PD PANJANG	189	92	609	300	355	426	1.971
2	13.07.04.2002	MUNGO	326	155	972	512	529	664	3.158
3	13.07.04.2003	SUNGAI KAMUYANG	235	127	730	398	427	600	2.517
4	13.07.04.2004	ANDALEH	132	82	489	292	295	383	1.673
	<b>13.07.04</b>	<b>KEC. LUAK</b>	<b>882</b>	<b>456</b>	<b>2.800</b>	<b>1.502</b>	<b>1.606</b>	<b>2.073</b>	<b>9.319</b>
1	13.07.05.2001	TARAM	276	139	818	452	489	618	2.792
2	13.07.05.2002	SOLOK BIO BIO	73	40	247	118	149	162	789
3	13.07.05.2003	TARANTANG	78	56	319	158	150	192	953
4	13.07.05.2004	BUKIK LIMBUKU	40	17	180	76	96	110	519
5	13.07.05.2005	HARAU	100	75	442	224	180	278	1.299
6	13.07.05.2006	BATU BALANG	262	116	759	385	393	454	2.369
7	13.07.05.2007	SARILAMAK	513	282	1.767	907	928	1.099	5.496
8	13.07.05.2008	GURUN	72	33	234	137	144	183	803
9	13.07.05.2009	LUBUAK BATINGKOK	121	62	426	218	229	256	1.312

NO	KODE WILAYAH	NAGARI	USIA PENDIDIKAN						JUMLAH
			04 - 05 TAHUN	06 TAHUN	07 - 12 TAHUN	13 - 15 TAHUN	16 - 18 TAHUN	19 - 22 TAHUN	
1	2	3	4	5	6	7	8	9	10
10	13.07.05.2010	KOTO TUO	268	127	797	428	446	520	2.586
11	13.07.05.2011	PILUBANG	65	21	148	95	80	135	544
	<b>13.07.05</b>	<b>KEC. HARAU</b>	<b>1.868</b>	<b>968</b>	<b>6.137</b>	<b>3.198</b>	<b>3.284</b>	<b>4.007</b>	<b>19.462</b>
1	13.07.06.2001	MANGGILANG	201	69	575	316	297	404	1.862
2	13.07.06.2002	TANJUANG BALIK	88	36	252	130	127	163	796
3	13.07.06.2003	GUNUANG MALINTANG	197	154	640	377	365	447	2.180
4	13.07.06.2004	PANGKALAN	324	178	1.048	578	618	825	3.571
5	13.07.06.2005	KOTO ALAM	85	56	226	125	164	244	900
6	13.07.06.2006	TANJUNG PAUH	90	44	255	116	114	151	770
	<b>13.07.06</b>	<b>KEC. PANGKALAN KOTO BARU</b>	<b>985</b>	<b>537</b>	<b>2.996</b>	<b>1.642</b>	<b>1.685</b>	<b>2.234</b>	<b>10.079</b>
1	13.07.07.2001	MUARO PAITI	188	116	530	283	331	500	1.948
2	13.07.07.2002	KOTO BANGUN	88	57	310	219	185	325	1.184
3	13.07.07.2003	LUBUAK ALAI	108	50	349	168	176	285	1.136
4	13.07.07.2004	KOTO LAMO	93	50	288	173	127	224	955
5	13.07.07.2005	DURIAN TINGGI	85	56	257	181	148	233	960
6	13.07.07.2006	SIALANG	236	95	630	318	362	478	2.119
7	13.07.07.2007	GALUGUA	89	46	254	161	106	204	860
	<b>13.07.07</b>	<b>KEC. KAPUR IX</b>	<b>887</b>	<b>470</b>	<b>2.618</b>	<b>1.503</b>	<b>1.435</b>	<b>2.249</b>	<b>9.162</b>
1	13.07.08.2001	PANDAM GADANG	145	91	491	242	306	359	1.634
2	13.07.08.2002	KOTO TINGGI	203	94	707	370	375	479	2.228

NO	KODE WILAYAH	NAGARI	USIA PENDIDIKAN						JUMLAH
			04 - 05 TAHUN	06 TAHUN	07 - 12 TAHUN	13 - 15 TAHUN	16 - 18 TAHUN	19 - 22 TAHUN	
1	2	3	4	5	6	7	8	9	10
3	13.07.08.2003	TALANG ANAU	60	31	157	91	117	137	593
	<b>13.07.08</b>	<b>KEC. GUNUANG OMEH</b>	<b>408</b>	<b>216</b>	<b>1.355</b>	<b>703</b>	<b>798</b>	<b>975</b>	<b>4.455</b>
1	13.07.09.2001	LABUAH GUNUANG	162	86	533	292	297	390	1.760
2	13.07.09.2002	BATU PAYUANG	178	85	575	349	362	406	1.955
3	13.07.09.2003	AMPALU	109	68	421	234	248	288	1.368
4	13.07.09.2004	BUKIK SIKUMPA	114	36	309	172	153	204	988
5	13.07.09.2005	BALAI PANJANG	168	104	579	309	326	412	1.898
6	13.07.09.2006	HALABAN	159	67	508	321	281	402	1.738
7	13.07.09.2007	TANJUANG GADANG	174	90	496	272	293	358	1.683
8	13.07.09.2008	SITANANG	125	65	364	211	195	263	1.223
	<b>13.07.09</b>	<b>KEC. LAREH SAGO HALABAN</b>	<b>1.189</b>	<b>601</b>	<b>3.785</b>	<b>2.160</b>	<b>2.155</b>	<b>2.723</b>	<b>12.613</b>
1	13.07.10.2001	SITUJUAH BATUA	153	101	530	324	320	440	1.868
2	13.07.10.2002	SITUJUAH LADANG LAWEH	54	35	194	93	106	166	648
3	13.07.10.2003	TUNGKA	150	59	467	250	290	339	1.555
4	13.07.10.2004	SITUJUAH BANDA DALAM	153	89	516	295	303	368	1.724
5	13.07.10.2005	SITUJUAH GADANG	176	80	571	324	339	413	1.903
	<b>13.07.10</b>	<b>KEC. SITUJUAH LIMO NAGARI</b>	<b>686</b>	<b>364</b>	<b>2.278</b>	<b>1.286</b>	<b>1.358</b>	<b>1.726</b>	<b>7.698</b>
1	13.07.11.2001	JOPANG MANGANTI	83	30	238	123	116	173	763
2	13.07.11.2002	SIMPANG KAPUAK	180	82	520	254	267	404	1.707
3	13.07.11.2003	MUNGKA	269	144	840	475	473	652	2.853

NO	KODE WILAYAH	NAGARI	USIA PENDIDIKAN						JUMLAH
			04 - 05 TAHUN	06 TAHUN	07 - 12 TAHUN	13 - 15 TAHUN	16 - 18 TAHUN	19 - 22 TAHUN	
1	2	3	4	5	6	7	8	9	10
4	13.07.11.2004	TALANG MAUR	183	111	566	344	308	399	1.911
5	13.07.11.2005	SUNGAI ANTUAN	180	83	631	389	333	456	2.072
	<b>13.07.11</b>	<b>KEC. MUNGKA</b>	<b>895</b>	<b>450</b>	<b>2.795</b>	<b>1.585</b>	<b>1.497</b>	<b>2.084</b>	<b>9.306</b>
1	13.07.12.2001	MAEK	254	151	849	468	449	614	2.785
2	13.07.12.2002	BANJA LOWEH	80	41	258	160	166	238	943
3	13.07.12.2003	BARUAH GUNUANG	115	40	305	175	188	289	1.112
4	13.07.12.2004	SUNGAI NANIANG	77	47	271	162	156	249	962
5	13.07.12.2005	KOTO TANGAH	98	47	282	159	141	221	948
	<b>13.07.12</b>	<b>KEC. BUKIK BARISAN</b>	<b>624</b>	<b>326</b>	<b>1.965</b>	<b>1.124</b>	<b>1.100</b>	<b>1.611</b>	<b>6.750</b>
1	13.07.13.2001	SARIAK LAWEH	183	83	539	338	297	450	1.890
2	13.07.13.2002	KOTO TANGAH BATU AMPA	316	153	1.056	550	526	696	3.297
3	13.07.13.2003	BATUHAMPAR	143	56	400	190	209	253	1.251
4	13.07.13.2004	SUAYAN	134	73	506	282	302	391	1.688
5	13.07.13.2005	SUNGAI BALANTIAK	35	21	109	72	69	96	402
6	13.07.13.2006	PAUH SANGIK	25	19	121	69	70	102	406
7	13.07.13.2007	DURIAN GADANG	65	30	172	102	107	137	613
	<b>13.07.13</b>	<b>KEC. AKABILURU</b>	<b>901</b>	<b>435</b>	<b>2.903</b>	<b>1.603</b>	<b>1.580</b>	<b>2.125</b>	<b>9.547</b>
	<b>13.07</b>	<b>KABUPATEN LIMA PULUH KOTA</b>	<b>12.029</b>	<b>6.164</b>	<b>37.871</b>	<b>20.877</b>	<b>21.330</b>	<b>28.301</b>	<b>126.572</b>

Sumber data : Database SIAK yang telah Dikonsolidasikan dan Dibersihkan (DKB) Kementerian Dalam Negeri

**Tabel 3.11. Jumlah Penduduk, Wajib KTP, Persentase Wajib KTP Terhadap Penduduk, Perekaman KTP-el dan Persentase Perekaman KTP-el Terhadap Wajib KTP Menurut Nagari**

Kabupaten : Lima Puluh Kota  
Semester : I (satu)  
Tahun : 2025

NO	KODE WILAYAH	NAGARI	PENDUDUK	WAJIB KTP	PERSENTASE WAJIB KTP TERHADAP PENDUDUK	PEREKAMAN KTP-EL	PERSENTASE PEREKAMAN KTP-EL TERHADAP WAJIB KTP
1	2	3	4	5	6	7	8
1	13.07.01.2001	KURAI	1.672	1.268	75,80	1.235	97,40
2	13.07.01.2002	SUNGAI RIMBANG	2.392	1.880	78,60	1.838	97,77
3	13.07.01.2003	TANJUANG BUNGO	1.497	1.144	76,40	1.117	97,64
4	13.07.01.2004	SULIKI	2.759	2.175	78,80	2.120	97,47
5	13.07.01.2005	LIMBANANG	4.566	3.550	77,70	3.454	97,30
6	13.07.01.2006	ANDIANG	2.588	2.031	78,50	1.976	97,29
	<b>13.07.01</b>	<b>KEC. SULIKI</b>	<b>15.474</b>	<b>12.048</b>	<b>77,90</b>	<b>11.740</b>	<b>97,44</b>
1	13.07.02.2001	GUGUAK VIII KOTO	14.670	11.094	75,60	10.825	97,58
2	13.07.02.2002	VII KOTO TALAGO	9.572	7.609	79,50	7.439	97,77
3	13.07.02.2003	SUNGAI TALANG	5.368	4.067	75,80	3.953	97,20
4	13.07.02.2004	KUBANG	5.532	4.492	81,20	4.388	97,68
5	13.07.02.2005	SIMPANG SUGIRAN	2.280	1.776	77,90	1.711	96,34
	<b>13.07.02</b>	<b>KEC. GUGUAK</b>	<b>37.422</b>	<b>29.038</b>	<b>77,60</b>	<b>28.316</b>	<b>97,51</b>
1	13.07.03.2001	KOTO BARU SIMALANGGANG	8.167	6.116	74,90	5.969	97,60
2	13.07.03.2002	TAEH BUKIK	3.627	2.681	73,90	2.633	98,21
3	13.07.03.2003	SIMALANGGANG	5.351	3.875	72,40	3.788	97,75
4	13.07.03.2004	SUNGAI BERINGIN	3.050	2.310	75,70	2.254	97,58
5	13.07.03.2005	PIOBANG	4.649	3.439	74,00	3.348	97,35
6	13.07.03.2006	TAEH BARUAH	10.137	7.513	74,10	7.363	98,00
7	13.07.03.2007	KOTO TANGAH SIMALANGGANG	4.376	3.225	73,70	3.145	97,52
	<b>13.07.03</b>	<b>KEC. PAYAKUMBUH</b>	<b>39.357</b>	<b>29.159</b>	<b>74,10</b>	<b>28.500</b>	<b>97,74</b>

NO	KODE WILAYAH	NAGARI	PENDUDUK	WAJIB KTP	PERSENTASE WAJIB KTP TERHADAP PENDUDUK	PEREKAMAN KTP-EL	PERSENTASE PEREKAMAN KTP-EL TERHADAP WAJIB KTP
1	2	3	4	5	6	7	8
1	13.07.04.2001	TJ HARO SIKABU KABU PD PANJANG	6.161	4.600	74,70	4.500	97,83
2	13.07.04.2002	MUNGO	10.302	7.690	74,60	7.535	97,98
3	13.07.04.2003	SUNGAI KAMUYANG	8.195	6.230	76,00	6.098	97,88
4	13.07.04.2004	ANDALEH	5.434	4.145	76,30	4.077	98,36
	<b>13.07.04</b>	<b>KEC. LUAK</b>	<b>30.092</b>	<b>22.665</b>	<b>75,30</b>	<b>22.210</b>	<b>97,99</b>
1	13.07.05.2001	TARAM	8.928	6.753	75,60	6.635	98,25
2	13.07.05.2002	SOLOK BIO BIO	2.431	1.787	73,50	1.751	97,99
3	13.07.05.2003	TARANTANG	2.936	2.138	72,80	2.084	97,47
4	13.07.05.2004	BUKIK LIMBUKU	1.650	1.238	75,00	1.219	98,47
5	13.07.05.2005	HARAU	3.541	2.493	70,40	2.435	97,67
6	13.07.05.2006	BATU BALANG	6.981	4.994	71,50	4.880	97,72
7	13.07.05.2007	SARILAMAK	15.866	11.445	72,10	11.122	97,18
8	13.07.05.2008	GURUN	2.396	1.787	74,60	1.754	98,15
9	13.07.05.2009	LUBUAK BATINGKOK	3.962	2.892	73,00	2.818	97,44
10	13.07.05.2010	KOTO TUO	8.155	6.020	73,80	5.893	97,89
11	13.07.05.2011	PILUBANG	1.722	1.300	75,50	1.283	98,69
	<b>13.07.05</b>	<b>KEC. HARAU</b>	<b>58.568</b>	<b>42.847</b>	<b>73,20</b>	<b>41.874</b>	<b>97,73</b>
1	13.07.06.2001	MANGGILANG	5.331	3.849	72,20	3.729	96,88
2	13.07.06.2002	TANJUANG BALIK	2.445	1.795	73,40	1.747	97,33
3	13.07.06.2003	GUNUANG MALINTANG	6.969	5.217	74,90	5.058	96,95
4	13.07.06.2004	PANGKALAN	10.610	7.896	74,40	7.680	97,26
5	13.07.06.2005	KOTO ALAM	2.973	2.328	78,30	2.253	96,78
6	13.07.06.2006	TANJUNG PAUH	2.246	1.613	71,80	1.559	96,65
	<b>13.07.06</b>	<b>KEC. PANGKALAN KOTO BARU</b>	<b>30.574</b>	<b>22.698</b>	<b>74,20</b>	<b>22.026</b>	<b>97,04</b>
1	13.07.07.2001	MUARO PAITI	6.182	4.671	75,60	4.580	98,05
2	13.07.07.2002	KOTO BANGUN	3.982	3.114	78,20	3.055	98,11
3	13.07.07.2003	LUBUAK ALAI	3.592	2.738	76,20	2.667	97,41

NO	KODE WILAYAH	NAGARI	PENDUDUK	WAJIB KTP	PERSENTASE WAJIB KTP TERHADAP PENDUDUK	PEREKAMAN KTP-EL	PERSENTASE PEREKAMAN KTP-EL TERHADAP WAJIB KTP
1	2	3	4	5	6	7	8
4	13.07.07.2004	KOTO LAMO	3.171	2.411	76,00	2.353	97,59
5	13.07.07.2005	DURIAN TINGGI	3.424	2.672	78,00	2.616	97,90
6	13.07.07.2006	SIALANG	6.609	4.952	74,90	4.788	96,69
7	13.07.07.2007	GALUGUA	2.507	1.812	72,30	1.769	97,63
	<b>13.07.07</b>	<b>KEC. KAPUR IX</b>	<b>29.467</b>	<b>22.370</b>	<b>75,90</b>	<b>21.828</b>	<b>97,58</b>
1	13.07.08.2001	PANDAM GADANG	5.532	4.244	76,70	4.134	97,41
2	13.07.08.2002	KOTO TINGGI	7.158	5.416	75,70	5.243	96,81
3	13.07.08.2003	TALANG ANAU	2.037	1.584	77,80	1.550	97,85
	<b>13.07.08</b>	<b>KEC. GUNUANG OMEH</b>	<b>14.727</b>	<b>11.244</b>	<b>76,30</b>	<b>10.927</b>	<b>97,18</b>
1	13.07.09.2001	LABUAH GUNUANG	5.652	4.275	75,60	4.190	98,01
2	13.07.09.2002	BATU PAYUANG	6.385	4.857	76,10	4.756	97,92
3	13.07.09.2003	AMPALU	4.535	3.439	75,80	3.361	97,73
4	13.07.09.2004	BUKIK SIKUMPA	3.212	2.385	74,30	2.345	98,32
5	13.07.09.2005	BALAI PANJANG	6.180	4.697	76,00	4.597	97,87
6	13.07.09.2006	HALABAN	5.666	4.357	76,90	4.282	98,28
7	13.07.09.2007	TANJUANG GADANG	5.452	4.084	74,90	4.024	98,53
8	13.07.09.2008	SITANANG	4.045	3.043	75,20	2.987	98,16
	<b>13.07.09</b>	<b>KEC. LAREH SAGO HALABAN</b>	<b>41.127</b>	<b>31.137</b>	<b>75,70</b>	<b>30.542</b>	<b>98,09</b>
1	13.07.10.2001	SITUJUAH BATUA	5.909	4.488	76,00	4.397	97,97
2	13.07.10.2002	SITUJUAH LADANG LAWEH	2.048	1.565	76,40	1.539	98,34
3	13.07.10.2003	TUNGKA	5.005	3.786	75,60	3.677	97,12
4	13.07.10.2004	SITUJUAH BANDA DALAM	5.362	3.994	74,50	3.899	97,62
5	13.07.10.2005	SITUJUAH GADANG	6.019	4.559	75,70	4.434	97,26
	<b>13.07.10</b>	<b>KEC. SITUJUAH LIMO NAGARI</b>	<b>24.343</b>	<b>18.392</b>	<b>75,60</b>	<b>17.946</b>	<b>97,58</b>
1	13.07.11.2001	JOPANG MANGANTI	2.434	1.837	75,50	1.782	97,01
2	13.07.11.2002	SIMPANG KAPUAK	5.105	3.734	73,10	3.610	96,68
3	13.07.11.2003	MUNGKA	8.913	6.654	74,70	6.489	97,52

NO	KODE WILAYAH	NAGARI	PENDUDUK	WAJIB KTP	PERSENTASE WAJIB KTP TERHADAP PENDUDUK	PEREKAMAN KTP-EL	PERSENTASE PEREKAMAN KTP-EL TERHADAP WAJIB KTP
1	2	3	4	5	6	7	8
4	13.07.11.2004	TALANG MAUR	5.828	4.281	73,50	4.162	97,22
5	13.07.11.2005	SUNGAI ANTUAN	6.221	4.594	73,80	4.450	96,87
	<b>13.07.11</b>	<b>KEC. MUNGKA</b>	<b>28.501</b>	<b>21.100</b>	<b>74,00</b>	<b>20.493</b>	<b>97,12</b>
1	13.07.12.2001	MAEK	10.025	7.819	78,00	7.622	97,48
2	13.07.12.2002	BANJA LOWEH	3.339	2.645	79,20	2.582	97,62
3	13.07.12.2003	BARUAH GUNUANG	4.367	3.534	80,90	3.450	97,62
4	13.07.12.2004	SUNGAI NANIANG	3.284	2.557	77,90	2.474	96,75
5	13.07.12.2005	KOTO TANGAH	3.172	2.432	76,70	2.381	97,90
	<b>13.07.12</b>	<b>KEC. BUKIK BARISAN</b>	<b>24.187</b>	<b>18.987</b>	<b>78,50</b>	<b>18.509</b>	<b>97,48</b>
1	13.07.13.2001	SARIAK LAWEH	6.516	4.988	76,60	4.905	98,34
2	13.07.13.2002	KOTO TANGAH BATU AMPA	9.918	7.262	73,20	7.077	97,45
3	13.07.13.2003	BATUHAMPAR	3.932	2.919	74,20	2.843	97,40
4	13.07.13.2004	SUAYAN	5.777	4.514	78,10	4.425	98,03
5	13.07.13.2005	SUNGAI BALANTIAK	1.296	1.004	77,50	981	97,71
6	13.07.13.2006	PAUH SANGIK	1.384	1.070	77,30	1.058	98,88
7	13.07.13.2007	DURIAN GADANG	1.762	1.281	72,70	1.244	97,11
	<b>13.07.13</b>	<b>KEC. AKABILURU</b>	<b>30.585</b>	<b>23.038</b>	<b>75,30</b>	<b>22.533</b>	<b>97,81</b>
	<b>13.07</b>	<b>KABUPATEN LIMA PULUH KOTA</b>	<b>404.424</b>	<b>304.723</b>	<b>75,30</b>	<b>297.444</b>	<b>97,61</b>

Sumber data : Database SIAK yang telah Dikonsolidasikan dan Dibersihkan (DKB) Kementerian Dalam Negeri

**Tabel 3.12. Jumlah Anak Umur 0-17 Tahun dan Kepemilikan Akta Kelahiran Anak Umur 0 - 17 Tahun Menurut Nagari**

Kabupaten : Lima Puluh Kota  
Semester : I (satu)  
Tahun : 2025

NO	KODE WILAYAH	NAGARI	ANAK UMUR 0-17 TAHUN	KEPEMILIKAN AKTA KELAHIRAN ANAK UMUR 0 - 17 TAHUN			
				MEMILIKI AKTA KELAHIRAN		BELUM MEMILIKI AKTA KELAHIRAN	
				n (JIWA)	%	n (JIWA)	%
1	2	3	4	5	6	7	8
1	13.07.01.2001	KURAI	437	424	97,03	13	2,97
2	13.07.01.2002	SUNGAI RIMBANG	549	531	96,72	18	3,28
3	13.07.01.2003	TANJUANG BUNGO	377	374	99,20	3	0,80
4	13.07.01.2004	SULIKI	634	601	94,79	33	5,21
5	13.07.01.2005	LIMBANANG	1.095	1.068	97,53	27	2,47
6	13.07.01.2006	ANDIANG	601	584	97,17	17	2,83
	<b>13.07.01</b>	<b>KEC. SULIKI</b>	<b>3.693</b>	<b>3.582</b>	<b>96,99</b>	<b>111</b>	<b>3,01</b>
1	13.07.02.2001	GUGUAK VIII KOTO	3.837	3.764	98,10	73	1,90
2	13.07.02.2002	VII KOTO TALAGO	2.130	2.049	96,20	81	3,80
3	13.07.02.2003	SUNGAI TALANG	1.399	1.352	96,64	47	3,36
4	13.07.02.2004	KUBANG	1.134	1.118	98,59	16	1,41
5	13.07.02.2005	SIMPANG SUGIRAN	565	551	97,52	14	2,48
	<b>13.07.02</b>	<b>KEC. GUGUAK</b>	<b>9.065</b>	<b>8.834</b>	<b>97,45</b>	<b>231</b>	<b>2,55</b>
1	13.07.03.2001	KOTO BARU SIMALANGGANG	2.221	2.141	96,40	80	3,60
2	13.07.03.2002	TAEH BUKIK	1.005	970	96,52	35	3,48
3	13.07.03.2003	SIMALANGGANG	1.570	1.529	97,39	41	2,61
4	13.07.03.2004	SUNGAI BERINGIN	801	785	98,00	16	2,00

NO	KODE WILAYAH	NAGARI	ANAK UMUR 0-17 TAHUN	KEPEMILIKAN AKTA KELAHIRAN ANAK UMUR 0 - 17 TAHUN			
				MEMILIKI AKTA KELAHIRAN		BELUM MEMILIKI AKTA KELAHIRAN	
				n (JIWA)	%	n (JIWA)	%
1	2	3	4	5	6	7	8
5	13.07.03.2005	PIOBANG	1.313	1.258	95,81	55	4,19
6	13.07.03.2006	TAEH BARUAH	2.795	2.743	98,14	52	1,86
7	13.07.03.2007	KOTO TANGAH SIMALANGGANG	1.240	1.224	98,71	16	1,29
	<b>13.07.03</b>	<b>KEC. PAYAKUMBUH</b>	<b>10.945</b>	<b>10.650</b>	<b>97,30</b>	<b>295</b>	<b>2,70</b>
1	13.07.04.2001	TJ HARO SIKABU KABU PD PANJANG	1.683	1.612	95,78	71	4,22
2	13.07.04.2002	MUNGO	2.772	2.726	98,34	46	1,66
3	13.07.04.2003	SUNGAI KAMUYANG	2.098	2.032	96,85	66	3,15
4	13.07.04.2004	ANDALEH	1.363	1.331	97,65	32	2,35
	<b>13.07.04</b>	<b>KEC. LUAK</b>	<b>7.916</b>	<b>7.701</b>	<b>97,28</b>	<b>215</b>	<b>2,72</b>
1	13.07.05.2001	TARAM	2.344	2.302	98,21	42	1,79
2	13.07.05.2002	SOLOK BIO BIO	682	675	98,97	7	1,03
3	13.07.05.2003	TARANTANG	858	810	94,41	48	5,59
4	13.07.05.2004	BUKIK LIMBUKU	438	424	96,80	14	3,20
5	13.07.05.2005	HARAU	1.106	1.064	96,20	42	3,80
6	13.07.05.2006	BATU BALANG	2.127	2.081	97,84	46	2,16
7	13.07.05.2007	SARILAMAK	4.767	4.588	96,25	179	3,75
8	13.07.05.2008	GURUN	659	637	96,66	22	3,34
9	13.07.05.2009	LUBUAK BATINGKOK	1.156	1.132	97,92	24	2,08
10	13.07.05.2010	KOTO TUO	2.303	2.243	97,39	60	2,61
11	13.07.05.2011	PILUBANG	447	444	99,33	3	0,67
	<b>13.07.05</b>	<b>KEC. HARAU</b>	<b>16.887</b>	<b>16.400</b>	<b>97,12</b>	<b>487</b>	<b>2,88</b>

NO	KODE WILAYAH	NAGARI	ANAK UMUR 0-17 TAHUN	KEPEMILIKAN AKTA KELAHIRAN ANAK UMUR 0 - 17 TAHUN			
				MEMILIKI AKTA KELAHIRAN		BELUM MEMILIKI AKTA KELAHIRAN	
				n (JIWA)	%	n (JIWA)	%
1	2	3	4	5	6	7	8
1	13.07.06.2001	MANGGILANG	1.592	1.498	94,10	94	5,90
2	13.07.06.2002	TANJUANG BALIK	691	655	94,79	36	5,21
3	13.07.06.2003	GUNUANG MALINTANG	1.891	1.802	95,29	89	4,71
4	13.07.06.2004	PANGKALAN	2.892	2.753	95,19	139	4,81
5	13.07.06.2005	KOTO ALAM	705	653	92,62	52	7,38
6	13.07.06.2006	TANJUNG PAUH	667	599	89,81	68	10,19
	<b>13.07.06</b>	<b>KEC. PANGKALAN KOTO BARU</b>	<b>8.438</b>	<b>7.960</b>	<b>94,34</b>	<b>478</b>	<b>5,66</b>
1	13.07.07.2001	MUARO PAITI	1.627	1.596	98,09	31	1,91
2	13.07.07.2002	KOTO BANGUN	934	902	96,57	32	3,43
3	13.07.07.2003	LUBUAK ALAI	912	892	97,81	20	2,19
4	13.07.07.2004	KOTO LAMO	809	764	94,44	45	5,56
5	13.07.07.2005	DURIAN TINGGI	802	770	96,01	32	3,99
6	13.07.07.2006	SIALANG	1.801	1.660	92,17	141	7,83
7	13.07.07.2007	GALUGUA	728	675	92,72	53	7,28
	<b>13.07.07</b>	<b>KEC. KAPUR IX</b>	<b>7.613</b>	<b>7.259</b>	<b>95,35</b>	<b>354</b>	<b>4,65</b>
1	13.07.08.2001	PANDAM GADANG	1.382	1.340	96,96	42	3,04
2	13.07.08.2002	KOTO TINGGI	1.882	1.782	94,69	100	5,31
3	13.07.08.2003	TALANG ANAU	483	467	96,69	16	3,31
	<b>13.07.08</b>	<b>KEC. GUNUANG OMEH</b>	<b>3.747</b>	<b>3.589</b>	<b>95,78</b>	<b>158</b>	<b>4,22</b>
1	13.07.09.2001	LABUAH GUNUANG	1.485	1.412	95,08	73	4,92
2	13.07.09.2002	BATU PAYUANG	1.654	1.577	95,34	77	4,66
3	13.07.09.2003	AMPALU	1.179	1.160	98,39	19	1,61

NO	KODE WILAYAH	NAGARI	ANAK UMUR 0-17 TAHUN	KEPEMILIKAN AKTA KELAHIRAN ANAK UMUR 0 - 17 TAHUN			
				MEMILIKI AKTA KELAHIRAN		BELUM MEMILIKI AKTA KELAHIRAN	
				n (JIWA)	%	n (JIWA)	%
1	2	3	4	5	6	7	8
4	13.07.09.2004	BUKIK SIKUMPA	869	838	96,43	31	3,57
5	13.07.09.2005	BALAI PANJANG	1.595	1.550	97,18	45	2,82
6	13.07.09.2006	HALABAN	1.428	1.382	96,78	46	3,22
7	13.07.09.2007	TANJUANG GADANG	1.456	1.431	98,28	25	1,72
8	13.07.09.2008	SITANANG	1.057	1.030	97,45	27	2,55
	<b>13.07.09</b>	<b>KEC. LAREH SAGO HALABAN</b>	<b>10.723</b>	<b>10.380</b>	<b>96,80</b>	<b>343</b>	<b>3,20</b>
1	13.07.10.2001	SITUJUAH BATUA	1.522	1.494	98,16	28	1,84
2	13.07.10.2002	SITUJUAH LADANG LAWEH	511	496	97,06	15	2,94
3	13.07.10.2003	TUNGKA	1.327	1.298	97,81	29	2,19
4	13.07.10.2004	SITUJUAH BANDA DALAM	1.475	1.429	96,88	46	3,12
5	13.07.10.2005	SITUJUAH GADANG	1.577	1.530	97,02	47	2,98
	<b>13.07.10</b>	<b>KEC. SITUJUAH LIMO NAGARI</b>	<b>6.412</b>	<b>6.247</b>	<b>97,43</b>	<b>165</b>	<b>2,57</b>
1	13.07.11.2001	JOPANG MANGANTI	642	626	97,51	16	2,49
2	13.07.11.2002	SIMPANG KAPUAK	1.473	1.421	96,47	52	3,53
3	13.07.11.2003	MUNGKA	2.399	2.334	97,29	65	2,71
4	13.07.11.2004	TALANG MAUR	1.649	1.598	96,91	51	3,09
5	13.07.11.2005	SUNGGAI ANTUAN	1.752	1.631	93,09	121	6,91
	<b>13.07.11</b>	<b>KEC. MUNGKA</b>	<b>7.915</b>	<b>7.610</b>	<b>96,15</b>	<b>305</b>	<b>3,85</b>
1	13.07.12.2001	MAEK	2.374	2.320	97,73	54	2,27
2	13.07.12.2002	BANJA LOWEH	745	730	97,99	15	2,01
3	13.07.12.2003	BARUAH GUNUANG	898	871	96,99	27	3,01
4	13.07.12.2004	SUNGGAI NANIANG	795	781	98,24	14	1,76

NO	KODE WILAYAH	NAGARI	ANAK UMUR 0-17 TAHUN	KEPEMILIKAN AKTA KELAHIRAN ANAK UMUR 0 - 17 TAHUN			
				MEMILIKI AKTA KELAHIRAN		BELUM MEMILIKI AKTA KELAHIRAN	
				n (JIWA)	%	n (JIWA)	%
1	2	3	4	5	6	7	8
5	13.07.12.2005	KOTO TANGAH	780	743	95,26	37	4,74
	<b>13.07.12</b>	<b>KEC. BUKIK BARISAN</b>	<b>5.592</b>	<b>5.445</b>	<b>97,37</b>	<b>147</b>	<b>2,63</b>
1	13.07.13.2001	SARIAK LAWEH	1.623	1.548	95,38	75	4,62
2	13.07.13.2002	KOTO TANGAH BATU AMPA	2.848	2.751	96,59	97	3,41
3	13.07.13.2003	BATUHAMPAR	1.089	1.065	97,80	24	2,20
4	13.07.13.2004	SUAYAN	1.362	1.340	98,38	22	1,62
5	13.07.13.2005	SUNGAI BALANTIAK	315	304	96,51	11	3,49
6	13.07.13.2006	PAUH SANGIK	330	325	98,48	5	1,52
7	13.07.13.2007	DURIAN GADANG	520	506	97,31	14	2,69
	<b>13.07.13</b>	<b>KEC. AKABILURU</b>	<b>8.087</b>	<b>7.839</b>	<b>96,93</b>	<b>248</b>	<b>3,07</b>
	<b>13.07</b>	<b>KABUPATEN LIMA PULUH KOTA</b>	<b>107.033</b>	<b>103.496</b>	<b>96,70</b>	<b>3.537</b>	<b>3,30</b>

Sumber data : Database SIAK yang telah Dikonsolidasikan dan Dibersihkan (DKB) Kementerian Dalam Negeri

**Tabel 3.13. Jumlah Kepala Keluarga Berdasarkan Jenis Kelamin  
Menurut Nagari**

Kabupaten : Lima Puluh Kota  
Semester : I (satu)  
Tahun : 2025

NO	KODE WILAYAH	NAGARI	JENIS KELAMIN		
			LAKI-LAKI	PEREMPUAN	JUMLAH
1	2	3	4	5	6
1	13.07.01.2001	KURAI	433	123	556
2	13.07.01.2002	SUNGAI RIMBANG	623	239	862
3	13.07.01.2003	TANJUANG BUNGO	404	125	529
4	13.07.01.2004	SULIKI	758	249	1.007
5	13.07.01.2005	LIMBANANG	1.164	486	1.650
6	13.07.01.2006	ANDIANG	647	298	945
	<b>13.07.01</b>	<b>KEC. SULIKI</b>	<b>4.029</b>	<b>1.520</b>	<b>5.549</b>
1	13.07.02.2001	GUGUAK VIII KOTO	3.615	1.241	4.856
2	13.07.02.2002	VII KOTO TALAGO	2.385	1.119	3.504
3	13.07.02.2003	SUNGAI TALANG	1.361	458	1.819
4	13.07.02.2004	KUBANG	1.446	660	2.106
5	13.07.02.2005	SIMPANG SUGIRAN	560	222	782
	<b>13.07.02</b>	<b>KEC. GUGUAK</b>	<b>9.367</b>	<b>3.700</b>	<b>13.067</b>
1	13.07.03.2001	KOTO BARU SIMALANGGANG	2.032	593	2.625
2	13.07.03.2002	TAEH BUKIK	874	292	1.166
3	13.07.03.2003	SIMALANGGANG	1.298	355	1.653
4	13.07.03.2004	SUNGAI BERINGIN	762	232	994

NO	KODE WILAYAH	NAGARI	JENIS KELAMIN		
			LAKI-LAKI	PEREMPUAN	JUMLAH
1	2	3	4	5	6
5	13.07.03.2005	PIOBANG	1.111	409	1.520
6	13.07.03.2006	TAEH BARUAH	2.437	793	3.230
7	13.07.03.2007	KOTO TANGAH SIMALANGGANG	1.052	320	1.372
	<b>13.07.03</b>	<b>KEC. PAYAKUMBUH</b>	<b>9.566</b>	<b>2.994</b>	<b>12.560</b>
1	13.07.04.2001	TJ HARO SIKABU KABU PD PANJANG	1.506	524	2.030
2	13.07.04.2002	MUNGO	2.674	848	3.522
3	13.07.04.2003	SUNGAI KAMUYANG	2.049	743	2.792
4	13.07.04.2004	ANDALEH	1.374	543	1.917
	<b>13.07.04</b>	<b>KEC. LUAK</b>	<b>7.603</b>	<b>2.658</b>	<b>10.261</b>
1	13.07.05.2001	TARAM	2.305	692	2.997
2	13.07.05.2002	SOLOK BIO BIO	590	198	788
3	13.07.05.2003	TARANTANG	709	213	922
4	13.07.05.2004	BUKIK LIMBUKU	413	142	555
5	13.07.05.2005	HARAU	790	256	1.046
6	13.07.05.2006	BATU BALANG	1.696	509	2.205
7	13.07.05.2007	SARILAMAK	3.807	1.098	4.905
8	13.07.05.2008	GURUN	557	214	771
9	13.07.05.2009	LUBUAK BATINGKOK	967	300	1.267
10	13.07.05.2010	KOTO TUO	2.001	536	2.537
11	13.07.05.2011	PILUBANG	473	88	561
	<b>13.07.05</b>	<b>KEC. HARAU</b>	<b>14.308</b>	<b>4.246</b>	<b>18.554</b>

NO	KODE WILAYAH	NAGARI	JENIS KELAMIN		
			LAKI-LAKI	PEREMPUAN	JUMLAH
1	2	3	4	5	6
1	13.07.06.2001	MANGGILANG	1.192	494	1.686
2	13.07.06.2002	TANJUANG BALIK	542	220	762
3	13.07.06.2003	GUNUANG MALINTANG	1.768	394	2.162
4	13.07.06.2004	PANGKALAN	2.419	880	3.299
5	13.07.06.2005	KOTO ALAM	691	308	999
6	13.07.06.2006	TANJUNG PAUH	516	199	715
	<b>13.07.06</b>	<b>KEC. PANGKALAN KOTO BARU</b>	<b>7.128</b>	<b>2.495</b>	<b>9.623</b>
1	13.07.07.2001	MUARO PAITI	1.604	331	1.935
2	13.07.07.2002	KOTO BANGUN	1.018	267	1.285
3	13.07.07.2003	LUBUAK ALAI	938	203	1.141
4	13.07.07.2004	KOTO LAMO	819	213	1.032
5	13.07.07.2005	DURIAN TINGGI	921	287	1.208
6	13.07.07.2006	SIALANG	1.630	541	2.171
7	13.07.07.2007	GALUGUA	612	195	807
	<b>13.07.07</b>	<b>KEC. KAPUR IX</b>	<b>7.542</b>	<b>2.037</b>	<b>9.579</b>
1	13.07.08.2001	PANDAM GADANG	1.444	525	1.969
2	13.07.08.2002	KOTO TINGGI	1.764	637	2.401
3	13.07.08.2003	TALANG ANAU	507	241	748
	<b>13.07.08</b>	<b>KEC. GUNUANG OMEH</b>	<b>3.715</b>	<b>1.403</b>	<b>5.118</b>
1	13.07.09.2001	LABUAH GUNUANG	1.504	513	2.017
2	13.07.09.2002	BATU PAYUANG	1.610	625	2.235
3	13.07.09.2003	AMPALU	1.200	374	1.574

NO	KODE WILAYAH	NAGARI	JENIS KELAMIN		
			LAKI-LAKI	PEREMPUAN	JUMLAH
1	2	3	4	5	6
4	13.07.09.2004	BUKIK SIKUMPA	817	292	1.109
5	13.07.09.2005	BALAI PANJANG	1.537	652	2.189
6	13.07.09.2006	HALABAN	1.461	545	2.006
7	13.07.09.2007	TANJUANG GADANG	1.438	414	1.852
8	13.07.09.2008	SITANANG	1.040	371	1.411
	<b>13.07.09</b>	<b>KEC. LAREH SAGO HALABAN</b>	<b>10.607</b>	<b>3.786</b>	<b>14.393</b>
1	13.07.10.2001	SITUJUAH BATUA	1.485	461	1.946
2	13.07.10.2002	SITUJUAH LADANG LAWEH	522	170	692
3	13.07.10.2003	TUNGKA	1.263	422	1.685
4	13.07.10.2004	SITUJUAH BANDA DALAM	1.302	507	1.809
5	13.07.10.2005	SITUJUAH GADANG	1.492	555	2.047
	<b>13.07.10</b>	<b>KEC. SITUJUAH LIMO NAGARI</b>	<b>6.064</b>	<b>2.115</b>	<b>8.179</b>
1	13.07.11.2001	JOPANG MANGANTI	592	259	851
2	13.07.11.2002	SIMPANG KAPUAK	1.178	462	1.640
3	13.07.11.2003	MUNGKA	2.138	885	3.023
4	13.07.11.2004	TALANG MAUR	1.361	594	1.955
5	13.07.11.2005	SUNGAI ANTUAN	1.460	576	2.036
	<b>13.07.11</b>	<b>KEC. MUNGKA</b>	<b>6.729</b>	<b>2.776</b>	<b>9.505</b>
1	13.07.12.2001	MAEK	2.662	868	3.530
2	13.07.12.2002	BANJA LOWEH	901	336	1.237
3	13.07.12.2003	BARUAH GUNUANG	1.212	429	1.641
4	13.07.12.2004	SUNGAI NANIANG	827	333	1.160

NO	KODE WILAYAH	NAGARI	JENIS KELAMIN		
			LAKI-LAKI	PEREMPUAN	JUMLAH
1	2	3	4	5	6
5	13.07.12.2005	KOTO TANGAH	805	304	1.109
	<b>13.07.12</b>	<b>KEC. BUKIK BARISAN</b>	<b>6.407</b>	<b>2.270</b>	<b>8.677</b>
1	13.07.13.2001	SARIAK LAWEH	1.597	628	2.225
2	13.07.13.2002	KOTO TANGAH BATU AMPA	2.374	792	3.166
3	13.07.13.2003	BATUHAMPAR	903	323	1.226
4	13.07.13.2004	SUAYAN	1.394	579	1.973
5	13.07.13.2005	SUNGAI BALANTIAK	319	135	454
6	13.07.13.2006	PAUH SANGIK	354	128	482
7	13.07.13.2007	DURIAN GADANG	426	102	528
	<b>13.07.13</b>	<b>KEC. AKABILURU</b>	<b>7.367</b>	<b>2.687</b>	<b>10.054</b>
	<b>13.07</b>	<b>KABUPATEN LIMA PULUH KOTA</b>	<b>100.432</b>	<b>34.687</b>	<b>135.119</b>

Sumber data : Database SIAK yang telah Dikonsolidasikan dan Dibersihkan (DKB) Kementerian Dalam Negeri

**Tabel 3.14. Jumlah Penduduk, Kepala Keluarga dan Rata-Rata Anggota Keluarga Menurut Nagari**

Kabupaten : Lima Puluh Kota  
 Semester : I (satu)  
 Tahun : 2025

NO	KODE WILAYAH	NAGARI	JUMLAH PENDUDUK	JUMLAH KEPALA KELUARGA	RATA-RATA ANGGOTA KELUARGA
1	2	3	4	5	6
1	13.07.01.2001	KURAI	1.672	556	3,01
2	13.07.01.2002	SUNGAI RIMBANG	2.392	862	2,77
3	13.07.01.2003	TANJUANG BUNGO	1.497	529	2,83
4	13.07.01.2004	SULIKI	2.759	1.007	2,74
5	13.07.01.2005	LIMBANANG	4.566	1.650	2,77
6	13.07.01.2006	ANDIANG	2.588	945	2,74
	<b>13.07.01</b>	<b>KEC. SULIKI</b>	<b>15.474</b>	<b>5.549</b>	<b>2,79</b>
1	13.07.02.2001	GUGUAK VIII KOTO	14.670	4.856	3,02
2	13.07.02.2002	VII KOTO TALAGO	9.572	3.504	2,73
3	13.07.02.2003	SUNGAI TALANG	5.368	1.819	2,95
4	13.07.02.2004	KUBANG	5.532	2.106	2,63
5	13.07.02.2005	SIMPANG SUGIRAN	2.280	782	2,92
	<b>13.07.02</b>	<b>KEC. GUGUAK</b>	<b>37.422</b>	<b>13.067</b>	<b>2,86</b>
1	13.07.03.2001	KOTO BARU SIMALANGGANG	8.167	2.625	3,11
2	13.07.03.2002	TAEH BUKIK	3.627	1.166	3,11
3	13.07.03.2003	SIMALANGGANG	5.351	1.653	3,24
4	13.07.03.2004	SUNGAI BERINGIN	3.050	994	3,07

NO	KODE WILAYAH	NAGARI	JUMLAH PENDUDUK	JUMLAH KEPALA KELUARGA	RATA-RATA ANGGOTA KELUARGA
1	2	3	4	5	6
5	13.07.03.2005	PIOBANG	4.649	1.520	3,06
6	13.07.03.2006	TAEH BARUAH	10.137	3.230	3,14
7	13.07.03.2007	KOTO TANGAH SIMALANGGANG	4.376	1.372	3,19
	<b>13.07.03</b>	<b>KEC. PAYAKUMBUH</b>	<b>39.357</b>	<b>12.560</b>	<b>3,13</b>
1	13.07.04.2001	TJ HARO SIKABU KABU PD PANJANG	6.161	2.030	3,03
2	13.07.04.2002	MUNGO	10.302	3.522	2,93
3	13.07.04.2003	SUNGAI KAMUYANG	8.195	2.792	2,94
4	13.07.04.2004	ANDALEH	5.434	1.917	2,83
	<b>13.07.04</b>	<b>KEC. LUAK</b>	<b>30.092</b>	<b>10.261</b>	<b>2,93</b>
1	13.07.05.2001	TARAM	8.928	2.997	2,98
2	13.07.05.2002	SOLOK BIO BIO	2.431	788	3,09
3	13.07.05.2003	TARANTANG	2.936	922	3,18
4	13.07.05.2004	BUKIK LIMBUKU	1.650	555	2,97
5	13.07.05.2005	HARAU	3.541	1.046	3,39
6	13.07.05.2006	BATU BALANG	6.981	2.205	3,17
7	13.07.05.2007	SARILAMAK	15.866	4.905	3,23
8	13.07.05.2008	GURUN	2.396	771	3,11
9	13.07.05.2009	LUBUAK BATINGKOK	3.962	1.267	3,13
10	13.07.05.2010	KOTO TUO	8.155	2.537	3,21
11	13.07.05.2011	PILUBANG	1.722	561	3,07
	<b>13.07.05</b>	<b>KEC. HARAU</b>	<b>58.568</b>	<b>18.554</b>	<b>3,16</b>

NO	KODE WILAYAH	NAGARI	JUMLAH PENDUDUK	JUMLAH KEPALA KELUARGA	RATA-RATA ANGGOTA KELUARGA
1	2	3	4	5	6
1	13.07.06.2001	MANGGILANG	5.331	1.686	3,16
2	13.07.06.2002	TANJUANG BALIK	2.445	762	3,21
3	13.07.06.2003	GUNUANG MALINTANG	6.969	2.162	3,22
4	13.07.06.2004	PANGKALAN	10.610	3.299	3,22
5	13.07.06.2005	KOTO ALAM	2.973	999	2,98
6	13.07.06.2006	TANJUNG PAUH	2.246	715	3,14
	<b>13.07.06</b>	<b>KEC. PANGKALAN KOTO BARU</b>	<b>30.574</b>	<b>9.623</b>	<b>3,18</b>
1	13.07.07.2001	MUARO PAITI	6.182	1.935	3,19
2	13.07.07.2002	KOTO BANGUN	3.982	1.285	3,10
3	13.07.07.2003	LUBUAK ALAI	3.592	1.141	3,15
4	13.07.07.2004	KOTO LAMO	3.171	1.032	3,07
5	13.07.07.2005	DURIAN TINGGI	3.424	1.208	2,83
6	13.07.07.2006	SIALANG	6.609	2.171	3,04
7	13.07.07.2007	GALUGUA	2.507	807	3,11
	<b>13.07.07</b>	<b>KEC. KAPUR IX</b>	<b>29.467</b>	<b>9.579</b>	<b>3,08</b>
1	13.07.08.2001	PANDAM GADANG	5.532	1.969	2,81
2	13.07.08.2002	KOTO TINGGI	7.158	2.401	2,98
3	13.07.08.2003	TALANG ANAU	2.037	748	2,72
	<b>13.07.08</b>	<b>KEC. GUNUANG OMEH</b>	<b>14.727</b>	<b>5.118</b>	<b>2,88</b>
1	13.07.09.2001	LABUAH GUNUANG	5.652	2.017	2,80
2	13.07.09.2002	BATU PAYUANG	6.385	2.235	2,86
3	13.07.09.2003	AMPALU	4.535	1.574	2,88

NO	KODE WILAYAH	NAGARI	JUMLAH PENDUDUK	JUMLAH KEPALA KELUARGA	RATA-RATA ANGGOTA KELUARGA
1	2	3	4	5	6
4	13.07.09.2004	BUKIK SIKUMPA	3.212	1.109	2,90
5	13.07.09.2005	BALAI PANJANG	6.180	2.189	2,82
6	13.07.09.2006	HALABAN	5.666	2.006	2,82
7	13.07.09.2007	TANJUANG GADANG	5.452	1.852	2,94
8	13.07.09.2008	SITANANG	4.045	1.411	2,87
	<b>13.07.09</b>	<b>KEC. LAREH SAGO HALABAN</b>	<b>41.127</b>	<b>14.393</b>	<b>2,86</b>
1	13.07.10.2001	SITUJUAH BATUA	5.909	1.946	3,04
2	13.07.10.2002	SITUJUAH LADANG LAWEH	2.048	692	2,96
3	13.07.10.2003	TUNGKA	5.005	1.685	2,97
4	13.07.10.2004	SITUJUAH BANDA DALAM	5.362	1.809	2,96
5	13.07.10.2005	SITUJUAH GADANG	6.019	2.047	2,94
	<b>13.07.10</b>	<b>KEC. SITUJUAH LIMO NAGARI</b>	<b>24.343</b>	<b>8.179</b>	<b>2,98</b>
1	13.07.11.2001	JOPANG MANGANTI	2.434	851	2,86
2	13.07.11.2002	SIMPANG KAPUAK	5.105	1.640	3,11
3	13.07.11.2003	MUNGKA	8.913	3.023	2,95
4	13.07.11.2004	TALANG MAUR	5.828	1.955	2,98
5	13.07.11.2005	SUNGAI ANTUAN	6.221	2.036	3,06
	<b>13.07.11</b>	<b>KEC. MUNGKA</b>	<b>28.501</b>	<b>9.505</b>	<b>3,00</b>
1	13.07.12.2001	MAEK	10.025	3.530	2,84
2	13.07.12.2002	BANJA LOWEH	3.339	1.237	2,70
3	13.07.12.2003	BARUAH GUNUANG	4.367	1.641	2,66
4	13.07.12.2004	SUNGAI NANIANG	3.284	1.160	2,83

NO	KODE WILAYAH	NAGARI	JUMLAH PENDUDUK	JUMLAH KEPALA KELUARGA	RATA-RATA ANGGOTA KELUARGA
1	2	3	4	5	6
5	13.07.12.2005	KOTO TANGAH	3.172	1.109	2,86
	<b>13.07.12</b>	<b>KEC. BUKIK BARISAN</b>	<b>24.187</b>	<b>8.677</b>	<b>2,79</b>
1	13.07.13.2001	SARIAK LAWEH	6.516	2.225	2,93
2	13.07.13.2002	KOTO TANGAH BATU AMPA	9.918	3.166	3,13
3	13.07.13.2003	BATUHAMPAR	3.932	1.226	3,21
4	13.07.13.2004	SUAYAN	5.777	1.973	2,93
5	13.07.13.2005	SUNGAI BALANTIAK	1.296	454	2,85
6	13.07.13.2006	PAUH SANGIK	1.384	482	2,87
7	13.07.13.2007	DURIAN GADANG	1.762	528	3,34
	<b>13.07.13</b>	<b>KEC. AKABILURU</b>	<b>30.585</b>	<b>10.054</b>	<b>3,04</b>
	<b>13.07</b>	<b>KABUPATEN LIMA PULUH KOTA</b>	<b>404.424</b>	<b>135.119</b>	<b>2,99</b>

Sumber data : Database SIAK yang telah Dikonsolidasikan dan Dibersihkan (DKB) Kementerian Dalam Negeri

**Tabel 3.15. Jumlah Penduduk Wajib KIA dan Kepemilikan KIA  
Menurut Nagari**

Kabupaten : Lima Puluh Kota  
Semester : I (satu)  
Tahun : 2025

NO	KODE WILAYAH	NAGARI	WAJIB KIA	KEPEMILIKAN KARTU IDENTITAS ANAK (KIA)			
				MEMILIKI		BELUM MEMILIKI	
				n (JIWA)	%	n (JIWA)	%
1	2	3	4	5	6	7	8
1	13.07.01.2001	KURAI	404	250	61,88	154	38,12
2	13.07.01.2002	SUNGAI RIMBANG	512	232	45,31	280	54,69
3	13.07.01.2003	TANJUANG BUNGO	353	245	69,41	108	30,59
4	13.07.01.2004	SULIKI	584	262	44,86	322	55,14
5	13.07.01.2005	LIMBANANG	1.016	646	63,58	370	36,42
6	13.07.01.2006	ANDIANG	557	328	58,89	229	41,11
	<b>13.07.01</b>	<b>KEC. SULIKI</b>	<b>3.426</b>	<b>1.963</b>	<b>57,30</b>	<b>1.463</b>	<b>42,70</b>
1	13.07.02.2001	GUGUAK VIII KOTO	3.576	2.478	69,30	1.098	30,70
2	13.07.02.2002	VII KOTO TALAGO	1.963	1.346	68,57	617	31,43
3	13.07.02.2003	SUNGAI TALANG	1.301	765	58,80	536	41,20
4	13.07.02.2004	KUBANG	1.040	775	74,52	265	25,48
5	13.07.02.2005	SIMPANG SUGIRAN	504	294	58,33	210	41,67
	<b>13.07.02</b>	<b>KEC. GUGUAK</b>	<b>8.384</b>	<b>5.658</b>	<b>67,49</b>	<b>2.726</b>	<b>32,51</b>
1	13.07.03.2001	KOTO BARU SIMALANGGANG	2.051	1.333	64,99	718	35,01
2	13.07.03.2002	TAEH BUKIK	946	738	78,01	208	21,99
3	13.07.03.2003	SIMALANGGANG	1.476	926	62,74	550	37,26

NO	KODE WILAYAH	NAGARI	WAJIB KIA	KEPEMILIKAN KARTU IDENTITAS ANAK (KIA)			
				MEMILIKI		BELUM MEMILIKI	
				n (JIWA)	%	n (JIWA)	%
1	2	3	4	5	6	7	8
4	13.07.03.2004	SUNGAI BERINGIN	740	487	65,81	253	34,19
5	13.07.03.2005	PIOBANG	1.210	868	71,74	342	28,26
6	13.07.03.2006	TAEH BARUAH	2.624	1.922	73,25	702	26,75
7	13.07.03.2007	KOTO TANGAH SIMALANGGANG	1.151	778	67,59	373	32,41
	<b>13.07.03</b>	<b>KEC. PAYAKUMBUH</b>	<b>10.198</b>	<b>7.052</b>	<b>69,15</b>	<b>3.146</b>	<b>30,85</b>
1	13.07.04.2001	TJ HARO SIKABU KABU PD PANJANG	1.561	779	49,90	782	50,10
2	13.07.04.2002	MUNGO	2.612	1.423	54,48	1.189	45,52
3	13.07.04.2003	SUNGAI KAMUYANG	1.965	829	42,19	1.136	57,81
4	13.07.04.2004	ANDALEH	1.289	571	44,30	718	55,70
	<b>13.07.04</b>	<b>KEC. LUAK</b>	<b>7.427</b>	<b>3.602</b>	<b>48,50</b>	<b>3.825</b>	<b>51,50</b>
1	13.07.05.2001	TARAM	2.175	1.566	72,00	609	28,00
2	13.07.05.2002	SOLOK BIO BIO	644	510	79,19	134	20,81
3	13.07.05.2003	TARANTANG	798	577	72,31	221	27,69
4	13.07.05.2004	BUKIK LIMBUKU	412	277	67,23	135	32,77
5	13.07.05.2005	HARAU	1.048	783	74,71	265	25,29
6	13.07.05.2006	BATU BALANG	1.987	1.481	74,53	506	25,47
7	13.07.05.2007	SARILAMAK	4.421	3.197	72,31	1.224	27,69
8	13.07.05.2008	GURUN	609	390	64,04	219	35,96
9	13.07.05.2009	LUBUAK BATINGKOK	1.070	777	72,62	293	27,38
10	13.07.05.2010	KOTO TUO	2.135	1.443	67,59	692	32,41

NO	KODE WILAYAH	NAGARI	WAJIB KIA	KEPEMILIKAN KARTU IDENTITAS ANAK (KIA)			
				MEMILIKI		BELUM MEMILIKI	
				n (JIWA)	%	n (JIWA)	%
1	2	3	4	5	6	7	8
11	13.07.05.2011	PILUBANG	422	312	73,93	110	26,07
	<b>13.07.05</b>	<b>KEC. HARAU</b>	<b>15.721</b>	<b>11.313</b>	<b>71,96</b>	<b>4.408</b>	<b>28,04</b>
1	13.07.06.2001	MANGGILANG	1.482	689	46,49	793	53,51
2	13.07.06.2002	TANJUANG BALIK	650	364	56,00	286	44,00
3	13.07.06.2003	GUNUANG MALINTANG	1.752	964	55,02	788	44,98
4	13.07.06.2004	PANGKALAN	2.714	1.081	39,83	1.633	60,17
5	13.07.06.2005	KOTO ALAM	645	325	50,39	320	49,61
6	13.07.06.2006	TANJUNG PAUH	633	322	50,87	311	49,13
	<b>13.07.06</b>	<b>KEC. PANGKALAN KOTO BARU</b>	<b>7.876</b>	<b>3.745</b>	<b>47,55</b>	<b>4.131</b>	<b>52,45</b>
1	13.07.07.2001	MUARO PAITI	1.512	681	45,04	831	54,96
2	13.07.07.2002	KOTO BANGUN	868	579	66,71	289	33,29
3	13.07.07.2003	LUBUAK ALAI	854	495	57,96	359	42,04
4	13.07.07.2004	KOTO LAMO	760	284	37,37	476	62,63
5	13.07.07.2005	DURIAN TINGGI	752	504	67,02	248	32,98
6	13.07.07.2006	SIALANG	1.657	905	54,62	752	45,38
7	13.07.07.2007	GALUGUA	695	246	35,40	449	64,60
	<b>13.07.07</b>	<b>KEC. KAPUR IX</b>	<b>7.098</b>	<b>3.694</b>	<b>52,04</b>	<b>3.404</b>	<b>47,96</b>
1	13.07.08.2001	PANDAM GADANG	1.288	561	43,56	727	56,44
2	13.07.08.2002	KOTO TINGGI	1.742	771	44,26	971	55,74
3	13.07.08.2003	TALANG ANAU	453	182	40,18	271	59,82
	<b>13.07.08</b>	<b>KEC. GUNUANG OMEH</b>	<b>3.483</b>	<b>1.514</b>	<b>43,47</b>	<b>1.969</b>	<b>56,53</b>

NO	KODE WILAYAH	NAGARI	WAJIB KIA	KEPEMILIKAN KARTU IDENTITAS ANAK (KIA)			
				MEMILIKI		BELUM MEMILIKI	
				n (JIWA)	%	n (JIWA)	%
1	2	3	4	5	6	7	8
1	13.07.09.2001	LABUAH GUNJANG	1.377	674	48,95	703	51,05
2	13.07.09.2002	BATU PAYUANG	1.529	523	34,21	1.006	65,79
3	13.07.09.2003	AMPALU	1.096	597	54,47	499	45,53
4	13.07.09.2004	BUKIK SIKUMPA	827	341	41,23	486	58,77
5	13.07.09.2005	BALAI PANJANG	1.483	493	33,24	990	66,76
6	13.07.09.2006	HALABAN	1.309	655	50,04	654	49,96
7	13.07.09.2007	TANJUANG GADANG	1.368	571	41,74	797	58,26
8	13.07.09.2008	SITANANG	1.002	356	35,53	646	64,47
	<b>13.07.09</b>	<b>KEC. LAREH SAGO HALABAN</b>	<b>9.991</b>	<b>4.210</b>	<b>42,14</b>	<b>5.781</b>	<b>57,86</b>
1	13.07.10.2001	SITUJUAH BATUA	1.421	897	63,12	524	36,88
2	13.07.10.2002	SITUJUAH LADANG LAWEH	483	235	48,65	248	51,35
3	13.07.10.2003	TUNGKA	1.219	623	51,11	596	48,89
4	13.07.10.2004	SITUJUAH BANDA DALAM	1.368	753	55,04	615	44,96
5	13.07.10.2005	SITUJUAH GADANG	1.460	732	50,14	728	49,86
	<b>13.07.10</b>	<b>KEC. SITUJUAH LIMO NAGARI</b>	<b>5.951</b>	<b>3.240</b>	<b>54,44</b>	<b>2.711</b>	<b>45,56</b>
1	13.07.11.2001	JOPANG MANGANTI	597	261	43,72	336	56,28
2	13.07.11.2002	SIMPANG KAPUAK	1.371	731	53,32	640	46,68
3	13.07.11.2003	MUNGKA	2.259	1.247	55,20	1.012	44,80
4	13.07.11.2004	TALANG MAUR	1.547	792	51,20	755	48,80
5	13.07.11.2005	SUNGAI ANTUAN	1.627	645	39,64	982	60,36
	<b>13.07.11</b>	<b>KEC. MUNGKA</b>	<b>7.401</b>	<b>3.676</b>	<b>49,67</b>	<b>3.725</b>	<b>50,33</b>

NO	KODE WILAYAH	NAGARI	WAJIB KIA	KEPEMILIKAN KARTU IDENTITAS ANAK (KIA)			
				MEMILIKI		BELUM MEMILIKI	
				n (JIWA)	%	n (JIWA)	%
1	2	3	4	5	6	7	8
1	13.07.12.2001	MAEK	2.206	1.301	58,98	905	41,02
2	13.07.12.2002	BANJA LOWEH	694	413	59,51	281	40,49
3	13.07.12.2003	BARUAH GUNUANG	833	480	57,62	353	42,38
4	13.07.12.2004	SUNGAI NANIANG	727	429	59,01	298	40,99
5	13.07.12.2005	KOTO TANGAH	740	426	57,57	314	42,43
	<b>13.07.12</b>	<b>KEC. BUKIK BARISAN</b>	<b>5.200</b>	<b>3.049</b>	<b>58,63</b>	<b>2.151</b>	<b>41,37</b>
1	13.07.13.2001	SARIAK LAWEH	1.528	680	44,50	848	55,50
2	13.07.13.2002	KOTO TANGAH BATU AMPA	2.656	1.006	37,88	1.650	62,12
3	13.07.13.2003	BATUHAMPAR	1.013	443	43,73	570	56,27
4	13.07.13.2004	SUAYAN	1.263	674	53,37	589	46,63
5	13.07.13.2005	SUNGAI BALANTIAK	292	159	54,45	133	45,55
6	13.07.13.2006	PAUH SANGIK	314	141	44,90	173	55,10
7	13.07.13.2007	DURIAN GADANG	481	244	50,73	237	49,27
	<b>13.07.13</b>	<b>KEC. AKABILURU</b>	<b>7.547</b>	<b>3.347</b>	<b>44,35</b>	<b>4.200</b>	<b>55,65</b>
	<b>13.07</b>	<b>KABUPATEN LIMA PULUH KOTA</b>	<b>99.703</b>	<b>56.063</b>	<b>56,23</b>	<b>43.640</b>	<b>43,77</b>

Sumber data : Database SIAK yang telah Dikonsolidasikan dan Dibersihkan (DKB) Kementerian Dalam Negeri