PEMERINTAH
KABUPATEN LIMA PULUH KOTA

BUKU
AGREGAT KEPENDUDUKAN
KABUPATEN LIMA PULUH KOTA
SEMESTER I TAHUN 2022

DINAS KEPENDUDUKAN DAN PENCATATAN SIPIL
KABUPATEN LIMA PULUH KOTA
Jl. Sudirman No. 1 Payakumbuh Telp/Fax (0752) 92179

KATA PENGANTAR

Puji dan syukur dipersembahkan kehadirat Allah SWT atas rahmat dan kurnia-Nya, sehingga penyusunan Buku Agregat Kependudukan Kabupaten Lima Puluh Kota Semester I Tahun 2022 ini dapat terselesaikan.

Undang-undang Nomor 23 Tahun 2006 Tentang Administrasi Kependudukan sebagaimana telah diubah dengan Undang-Undang Nomor 24 Tahun 2013 Tentang Perubahan Atas Undang-Undang Nomor 23 Tahun 2006 Tentang Administrasi Kependudukan, mengamanatkan bahwa salah satu kewenangan Pemerintah Daerah dalam penyelenggaraan administrasi kependudukan adalah pengelolaan dan penyajian data kependudukan berskala kabupaten. Sementara salah satu kewenangan Dinas Kependudukan dan Pencatatan Sipil dalam melaksanakan urusan administrasi kependudukan yaitu mengelola data dan mendayagunakan informasi hasil Pendaftaran Penduduk dan Pencatatan Sipil untuk kepentingan pembangunan.

Untuk itu, kami mencoba mengolah dan menyajikan data kependudukan berbasis Sistem Informasi Administrasi Kependudukan (SIAK) dalam bentuk Buku Agregat Kependudukan. Data SIAK yang menjadi sumber dari penyusunan Buku Agregat Kependudukan ini adalah data SIAK keadaan 30 Juni 2022 (Semester I) yang telah dikonsolidasikan dan dibersihkan oleh Kementerian Dalam Negeri sesuai dengan Penjelasan Pasal 7 Ayat (1) Huruf g dengan Undang-Undang Nomor 24 Tahun 2013 Tentang Perubahan Atas Undang-Undang Nomor 23 Tahun 2006 Tentang Administrasi Kependudukan.

Data SIAK yang telah dikonsolidasikan dan dibersihkan yang menjadi sumber dari penyusunan Buku Agregat Kependudukan ini memiliki kelebihan dibandingkan sumber data lain, karena data SIAK mencakup seluruh penduduk di suatu wilayah tertentu yang dimutakhirkan secara terus menerus melalui pelayanan pendaftaran penduduk dan pencatatan sipil, serta telah dikonsolidasi dan dibersihkan sehingga dijamin akurasi dan validitasnya.

Akhir kata, kami berharap buku ini bermanfaat untuk berbagai kepentingan, seperti dalam menganalisa dan merumuskan kebijakan kependudukan, menganalisa dan merumuskan perencanaan pembangunan, pengkajian ilmu pengetahuan dan kebijakan pembangunan lainnya. Dan kepada semua pihak yang telah membantu dalam penyusunan Buku Agregat Kependudukan ini kami ucapkan terima kasih.

Payakumbuh, Juni 2022

KEPALA DINAS KEPENDUDUKAN
DAN PENCATATAN SIPIL

Ir. REFILZA
NIP. 19630914 199103 2 003

DAFTAR ISI

KATA PENGANTAR i

DAFTAR ISI iii

BAB I AGREGAT KEPENDUDUKAN KABUPATEN 1

Tabel 1.1. Jumlah Penduduk Berdasarkan Jenis Kelamin dan Jumlah Nagari Menurut Kecamatan 1

Tabel 1.2. Jumlah Penduduk, Luas Wilayah dan Kepadatan Penduduk Menurut Kecamatan 2

Tabel 1.3. Jumlah Penduduk dan Rasio Jenis Kelamin Menurut Kecamatan 3

Tabel 1.4. Jumlah Penduduk Menurut Kelompok Umur dan Jenis Kelamin 4

Tabel 1.5 Jumlah Penduduk Menurut Agama dan Jenis Kelamin 5

Tabel 1.6. Jumlah Penduduk menurut Status Perkawinan dan Jenis Kelamin 6

Tabel 1.7 Jumlah Penduduk Menurut Pendidikan yang Ditamatkan dan Jenis Kelamin 7

Tabel 1.8. Jumlah Penduduk Menurut Jenis Pekerjaan dan Jenis Kelamin 8

Tabel 1.9. Jumlah Penduduk Menurut Golongan Darah dan Jenis Kelamin 9

Tabel 1.10. Jumlah Penduduk Menurut Usia Pendidikan dan Jenis Kelamin 10

Tabel 1.11. Jumlah Penduduk Berdasarkan Kelompok Umur Menurut Kecamatan 11

Tabel 1.12. Jumlah Penduduk Berdasarkan Agama Menurut Kecamatan 12

Tabel 1.13. Jumlah Penduduk Berdasarkan Status Perkawinan Menurut Kecamatan 13

Tabel 1.14. Jumlah Penduduk Berdasarkan Pendidikan yang Ditamatkan Menurut Kecamatan 14

Tabel 1.15. Jumlah Penduduk Berdasarkan Jenis Pekerjaan Menurut Kecamatan 15

Tabel 1.16. Jumlah Penduduk Berdasarkan Golongan Darah Menurut Kecamatan 16

Tabel 1.17. Jumlah Penduduk Berdasarkan Usia Pendidikan Menurut Kecamatan 17

Tabel 1.18. Jumlah Penduduk, Wajib KTP, Persentase Wajib KTP Terhadap Penduduk, Perekaman KTP-el dan Persentase Perekaman KTP-el Terhadap Wajib KTP Menurut Kecamatan 18
Tabel 1.19. Jumlah Anak Umur 0-17 Tahun dan Kepemilikan Akta Kelahiran Anak Umur 0 - 17 Tahun Menurut Kecamatan 19
Tabel 1.20. Jumlah Kepala Keluarga Berdasarkan Jenis Kelamin Menurut Kecamatan 20
Tabel 1.21. Jumlah Penduduk, Kepala Keluarga dan Rata-Rata Anggota Keluarga Menurut Kecamatan 21
Tabel 1.22. Jumlah Penduduk Wajib KIA dan Kepemilikan KIA Menurut Kecamatan 22
Grafik 1 Jumlah Penduduk Kabupaten Lima Puluh Kota 23
Grafik 2 Jumlah Penduduk Kabupaten Lima Puluh Kota Menurut Jenis Kelamin 24
Grafik 3 Jumlah Penduduk Kabupaten Lima Kota Menurut Kelompok Umur dan Jenis Kelamin 25
Grafik 4 Kepadatan Penduduk Kabupaten Lima Puluh Kota 26
Grafik 5 Jumlah Penduduk Kabupaten Lima Puluh Kota Menurut Agama 27
Grafik 6 Jumlah Penduduk Kabupaten Lima Puluh Kota Menurut Status Perkawinan 28
Grafik 7 Jumlah Penduduk Kabupaten Lima Puluh Kota Menurut Pendidikan Yang Ditamatkan 29
Grafik 8 Jumlah Penduduk Kabupaten Lima Puluh Kota Menurut Jenis Pekerjaan 30
Grafik 9 Jumlah Penduduk Kabupaten Lima Puluh Kota Menurut Golongan Darah 31
Grafik 10 Jumlah Penduduk Kabupaten Lima Puluh Kota Menurut Usia Pendidikan 32
Grafik 11 Jumlah Wajib KTP-el dan Perekaman KTP-el Kabupaten Lima Puluh Kota 33
Grafik 12 Jumlah Kepemilikan Akta Kelahiran Anak Umur 0-17 Tahun Kabupaten Lima Puluh Kota 34
Grafik 13 Persentase Kepemilikan Akta Kelahiran Anak Umur 0-17 Tahun Kabupaten Lima Puluh Kota 35
Grafik 14 Jumlah Wajib KIA dan Kepemilikan KIA Kabupaten Lima Puluh Kota 36
Grafik 15 Persentase Kepemilikan KIA Kabupaten Lima Puluh Kota 37

BAB II AGREGAT KEPENDUDUKAN KECAMATAN 38

2.1. KECAMATAN SULIKI 38

Tabel 2.1.1. Jumlah Penduduk Menurut Kelompok Umur dan Jenis Kelamin 38

Tabel 2.1.2. Jumlah Penduduk Menurut Agama dan Jenis Kelamin 39

Tabel 2.1.3. Jumlah Penduduk menurut Status Perkawinan dan Jenis Kelamin 40

Tabel 2.1.4. Jumlah Penduduk Menurut Pendidikan yang Ditamatkan dan Jenis Kelamin 41

Tabel 2.1.5. Jumlah Penduduk Menurut Jenis Pekerjaan dan Jenis Kelamin 42

Tabel 2.1.6. Jumlah Penduduk Menurut Golongan Darah dan Jenis Kelamin 43

Tabel 2.1.7. Jumlah Penduduk Menurut Usia Pendidikan dan Jenis Kelamin 44

2.2. KECAMATAN GUGUAK 45

Tabel 2.2.1. Jumlah Penduduk Menurut Kelompok Umur dan Jenis Kelamin 45

Tabel 2.2.2. Jumlah Penduduk Menurut Agama dan Jenis Kelamin 46

Tabel 2.2.3. Jumlah Penduduk menurut Status Perkawinan dan Jenis Kelamin 47

Tabel 2.2.4. Jumlah Penduduk Menurut Pendidikan yang Ditamatkan dan Jenis Kelamin 48

Tabel 2.2.5. Jumlah Penduduk Menurut Jenis Pekerjaan dan Jenis Kelamin 49

Tabel 2.2.6. Jumlah Penduduk Menurut Golongan Darah dan Jenis Kelamin 50

Tabel 2.2.7. Jumlah Penduduk Menurut Usia Pendidikan dan Jenis Kelamin 51

2.3. KECAMATAN PAYAKUMBUH 52

Tabel 2.3.1. Jumlah Penduduk Menurut Kelompok Umur dan Jenis Kelamin 52

Tabel 2.3.2. Jumlah Penduduk Menurut Agama dan Jenis Kelamin 53

Tabel 2.3.3. Jumlah Penduduk menurut Status Perkawinan dan Jenis Kelamin 54

Tabel 2.3.4. Jumlah Penduduk Menurut Pendidikan yang Ditamatkan dan Jenis Kelamin 55
Tabel 2.3.5. Jumlah Penduduk Menurut Jenis Pekerjaan dan Jenis Kelamin 56
Tabel 2.3.6. Jumlah Penduduk Menurut Golongan Darah dan Jenis Kelamin 57
Tabel 2.3.7. Jumlah Penduduk Menurut Usia Pendidikan dan Jenis Kelamin 58

2.4. KECAMATAN LUAK 59
Tabel 2.4.1. Jumlah Penduduk Menurut Kelompok Umur dan Jenis Kelamin 59
Tabel 2.4.2. Jumlah Penduduk Menurut Agama dan Jenis Kelamin 60
Tabel 2.4.3. Jumlah Penduduk menurut Status Perkawinan dan Jenis Kelamin 61
Tabel 2.4.4. Jumlah Penduduk Menurut Pendidikan yang Ditamatkan dan Jenis Kelamin 62
Tabel 2.4.5. Jumlah Penduduk Menurut Jenis Pekerjaan dan Jenis Kelamin 63
Tabel 2.4.6. Jumlah Penduduk Menurut Golongan Darah dan Jenis Kelamin 64
Tabel 2.4.7. Jumlah Penduduk Menurut Usia Pendidikan dan Jenis Kelamin 65

2.5. KECAMATAN HARAU 66
Tabel 2.5.1. Jumlah Penduduk Menurut Kelompok Umur dan Jenis Kelamin 66
Tabel 2.5.2. Jumlah Penduduk Menurut Agama dan Jenis Kelamin 67
Tabel 2.5.3. Jumlah Penduduk menurut Status Perkawinan dan Jenis Kelamin 68
Tabel 2.5.4. Jumlah Penduduk Menurut Pendidikan yang Ditamatkan dan Jenis Kelamin 69
Tabel 2.5.5. Jumlah Penduduk Menurut Jenis Pekerjaan dan Jenis Kelamin 70
Tabel 2.5.6. Jumlah Penduduk Menurut Golongan Darah dan Jenis Kelamin 71
Tabel 2.5.7. Jumlah Penduduk Menurut Usia Pendidikan dan Jenis Kelamin 72

2.6. KECAMATAN PANGKALAN KOTO BARU 73
Tabel 2.6.1. Jumlah Penduduk Menurut Kelompok Umur dan Jenis Kelamin 73
Tabel 2.6.2. Jumlah Penduduk Menurut Agama dan Jenis Kelamin 74
Tabel 2.6.3. Jumlah Penduduk menurut Status Perkawinan dan Jenis Kelamin 75
Tabel 2.6.4. Jumlah Penduduk Menurut Pendidikan yang Ditamatkan dan Jenis Kelamin 76
Tabel 2.6.5. Jumlah Penduduk Menurut Jenis Pekerjaan dan Jenis Kelamin 77
Tabel 2.6.6. Jumlah Penduduk Menurut Golongan Darah dan Jenis Kelamin 78
Tabel 2.6.7. Jumlah Penduduk Menurut Usia Pendidikan dan Jenis Kelamin 79

2.7. KECAMATAN KAPUR IX 80
Tabel 2.7.1. Jumlah Penduduk Menurut Kelompok Umur dan Jenis Kelamin 80
Tabel 2.7.2. Jumlah Penduduk Menurut Agama dan Jenis Kelamin 81
Tabel 2.7.3. Jumlah Penduduk menurut Status Perkawinan dan Jenis Kelamin 82
Tabel 2.7.4. Jumlah Penduduk Menurut Pendidikan yang Ditamatkan dan Jenis Kelamin 83
Tabel 2.7.5. Jumlah Penduduk Menurut Jenis Pekerjaan dan Jenis Kelamin 84
Tabel 2.7.6. Jumlah Penduduk Menurut Golongan Darah dan Jenis Kelamin 85
Tabel 2.7.7. Jumlah Penduduk Menurut Usia Pendidikan dan Jenis Kelamin 86

2.8. KECAMATAN GUNUANG OMEH 87
Tabel 2.8.1. Jumlah Penduduk Menurut Kelompok Umur dan Jenis Kelamin 87
Tabel 2.8.2. Jumlah Penduduk Menurut Agama dan Jenis Kelamin 88
Tabel 2.8.3. Jumlah Penduduk menurut Status Perkawinan dan Jenis Kelamin 89
Tabel 2.8.4. Jumlah Penduduk Menurut Pendidikan yang Ditamatkan dan Jenis Kelamin 90

Tabel 2.8.5. Jumlah Penduduk Menurut Jenis Pekerjaan dan Jenis Kelamin 91
Tabel 2.8.6. Jumlah Penduduk Menurut Golongan Darah dan Jenis Kelamin 92
Tabel 2.8.7. Jumlah Penduduk Menurut Usia Pendidikan dan Jenis Kelamin 93

2.9. KECAMATAN LAREH SAGO HALABAN 94
Tabel 2.9.1. Jumlah Penduduk Menurut Kelompok Umur dan Jenis Kelamin 94
Tabel 2.9.2. Jumlah Penduduk Menurut Agama dan Jenis Kelamin 95
Tabel 2.9.3. Jumlah Penduduk menurut Status Perkawinan dan Jenis Kelamin 96
Tabel 2.9.4. Jumlah Penduduk Menurut Pendidikan yang Ditamatkan dan Jenis Kelamin 97
Tabel 2.9.5. Jumlah Penduduk Menurut Jenis Pekerjaan dan Jenis Kelamin 98
Tabel 2.9.6. Jumlah Penduduk Menurut Golongan Darah dan Jenis Kelamin 99
Tabel 2.9.7. Jumlah Penduduk Menurut Usia Pendidikan dan Jenis Kelamin 100

2.10. KECAMATAN SITUJUAH LIMO NAGARI 101
Tabel 2.10.1. Jumlah Penduduk Menurut Kelompok Umur dan Jenis Kelamin 101
Tabel 2.10.2. Jumlah Penduduk Menurut Agama dan Jenis Kelamin 102
Tabel 2.10.3. Jumlah Penduduk menurut Status Perkawinan dan Jenis Kelamin 103
Tabel 2.10.4. Jumlah Penduduk Menurut Pendidikan yang Ditamatkan dan Jenis Kelamin 104
Tabel 2.10.5. Jumlah Penduduk Menurut Jenis Pekerjaan dan Jenis Kelamin 105
Tabel 2.10.6. Jumlah Penduduk Menurut Golongan Darah dan Jenis Kelamin 106
Tabel 2.10.7. Jumlah Penduduk Menurut Usia Pendidikan dan Jenis Kelamin 107

2.11. KECAMATAN MUNGKA 108
Tabel 2.11.1. Jumlah Penduduk Menurut Kelompok Umur dan Jenis Kelamin 108
Tabel 2.11.2. Jumlah Penduduk Menurut Agama dan Jenis Kelamin 109
Tabel 2.11.3. Jumlah Penduduk menurut Status Perkawinan dan Jenis Kelamin 110
Tabel 2.11.4. Jumlah Penduduk Menurut Pendidikan yang Ditamatkan dan Jenis Kelamin 111
Tabel 2.11.5. Jumlah Penduduk Menurut Jenis Pekerjaan dan Jenis Kelamin 112
Tabel 2.11.6. Jumlah Penduduk Menurut Golongan Darah dan Jenis Kelamin 113
Tabel 2.11.7. Jumlah Penduduk Menurut Usia Pendidikan dan Jenis Kelamin 114

2.12. KECAMATAN BUKIK BARISAN 115
Tabel 2.12.1. Jumlah Penduduk Menurut Kelompok Umur dan Jenis Kelamin 115
Tabel 2.12.2. Jumlah Penduduk Menurut Agama dan Jenis Kelamin 116
Tabel 2.12.3. Jumlah Penduduk menurut Status Perkawinan dan Jenis Kelamin 117
Tabel 2.12.4. Jumlah Penduduk Menurut Pendidikan yang Ditamatkan dan Jenis Kelamin 118
Tabel 2.12.5. Jumlah Penduduk Menurut Jenis Pekerjaan dan Jenis Kelamin 119
Tabel 2.12.6. Jumlah Penduduk Menurut Golongan Darah dan Jenis Kelamin 120
Tabel 2.12.7. Jumlah Penduduk Menurut Usia Pendidikan dan Jenis Kelamin 121

2.13. KECAMATAN AKABILURU 122
Tabel 2.13.1. Jumlah Penduduk Menurut Kelompok Umur dan Jenis Kelamin 122
Tabel 2.13.2. Jumlah Penduduk Menurut Agama dan Jenis Kelamin 123
Tabel 2.13.3. Jumlah Penduduk menurut Status Perkawinan dan Jenis Kelamin 124
Tabel 2.13.4. Jumlah Penduduk Menurut Pendidikan yang Ditamatkan dan Jenis Kelamin 125

Tabel 2.13.5. Jumlah Penduduk Menurut Jenis Pekerjaan dan Jenis Kelamin 126
Tabel 2.13.6. Jumlah Penduduk Menurut Golongan Darah dan Jenis Kelamin 127
Tabel 2.13.7. Jumlah Penduduk Menurut Usia Pendidikan dan Jenis Kelamin 128

BAB III AGREGAT KEPENDUDUKAN NAGARI 129
Tabel 3.1. Jumlah Penduduk Berdasarkan Jenis Kelamin Menurut Nagari 129
Tabel 3.2. Jumlah Penduduk, Luas Wilayah dan Kepadatan Penduduk Menurut Nagari 134
Tabel 3.3. Jumlah Penduduk dan Rasio Jenis Kelamin Menurut Nagari 139
Tabel 3.4. Jumlah Penduduk Berdasarkan Kelompok Umur Menurut Nagari 144
Tabel 3.5. Jumlah Penduduk Berdasarkan Agama Menurut Nagari 147
Tabel 3.6. Jumlah Penduduk Berdasarkan Status Perkawinan Menurut Nagari 151
Tabel 3.7. Jumlah Penduduk Berdasarkan Pendidikan yang Ditamatkan Menurut Nagari 156
Tabel 3.8. Jumlah Penduduk Berdasarkan Jenis Pekerjaan Menurut Nagari 160
Tabel 3.9. Jumlah Penduduk Berdasarkan Golongan Darah Menurut Nagari 163
Tabel 3.10. Jumlah Penduduk Berdasarkan Usia Pendidikan Menurut Nagari 167
Tabel 3.11. Jumlah Penduduk, Wajib KTP, Persentase Wajib KTP Terhadap Penduduk, Perekaman KTP-el, Persentase Perekaman KTP-el Terhadap Wajib KTP dan Kepemilikan KTP-el Menurut Nagari 172
Tabel 3.12. Jumlah Anak Umur 0-17 Tahun dan Kepemilikan Akta Kelahiran Anak Umur 0 - 17 Tahun Menurut Nagari .. 176
Tabel 3.13. Jumlah Kepala Keluarga Berdasarkan Jenis Kelamin Menurut Nagari 182
Tabel 3.14. Jumlah Penduduk, Kepala Keluarga dan Rata-Rata Anggota Keluarga Menurut Nagari 187
Tabel 3.15. Jumlah Penduduk Wajib KIA dan Kepemilikan KIA Menurut Nagari 192

BAB I

AGREGAT KEPENDUDUKAN KABUPATEN

BAB I
AGREGAT KEPENDUDUKAN KABUPATEN

Tabel 1.1. Jumlah Penduduk Berdasarkan Jenis Kelamin dan Jumlah Nagari Menurut Kecamatan

Kabupaten : Lima Puluh Kota
Semester : I (satu)
Tahun : 2022

NO	KODE WILAYAH	KECAMATAN	JENIS KELAMIN				JUMLAH		JUMLAH NAGARI
			LAKI-LAKI		PEREMPUAN				
			n (JIWA)	%	n (JIWA)	%	n (JIWA)	%	
1	2	3	4	5	6	7	8	9	10
1	13.07.01	SULIKI	7.417	3,82	7.717	3,94	15.134	3,88	6
2	13.07.02	GUGUAK	17.915	9,23	18.550	9,48	36.465	9,35	5
3	13.07.03	PAYAKUMBUH	18.915	9,75	19.016	9,71	37.931	9,73	7
4	13.07.04	LUAK	14.169	7,30	14.630	7,47	28.799	7,39	4
5	13.07.05	HARAU	27.834	14,34	27.670	14,13	55.504	14,24	11
6	13.07.06	PANGKALAN KOTO BARU	15.044	7,75	14.580	7,45	29.624	7,60	6
7	13.07.07	KAPUR IX	14.271	7,35	14.039	7,17	28.310	7,26	7
8	13.07.08	GUNUANG OMEH	7.160	3,69	7.206	3,68	14.366	3,69	3
9	13.07.09	LAREH SAGO HALABAN	19.683	10,14	19.805	10,12	39.488	10,13	8
10	13.07.10	SITUJUAH LIMO NAGARI	11.689	6,02	11.865	6,06	23.554	6,04	5
11	13.07.11	MUNGKA	13.632	7,02	13.928	7,11	27.560	7,07	5
12	13.07.12	BUKIK BARISAN	11.613	5,98	11.948	6,10	23.561	6,04	5
13	13.07.13	AKABILURU	14.738	7,59	14.803	7,56	29.541	7,58	7
		KABUPATEN LIMA PULUH KOTA	**194.080**	**100,00**	**195.757**	**100,00**	**389.837**	**100,00**	**79**

Sumber data : Database SIAK yang telah Dikonsolidasikan dan Dibersihkan (DKB) Kementerian Dalam Negeri

Tabel 1.2. Jumlah Penduduk, Luas Wilayah dan Kepadatan Penduduk Menurut Kecamatan

Kabupaten : Lima Puluh Kota
Semester : I (satu)
Tahun : 2022

NO	KODE WILAYAH	KECAMATAN	JUMLAH PENDUDUK	LUAS WILAYAH (km^2)	KEPADATAN PENDUDUK
1	2	3	4	5	6
1	13.07.01	SULIKI	15.134	136,94	111
2	13.07.02	GUGUAK	36.465	106,20	343
3	13.07.03	PAYAKUMBUH	37.931	99,47	381
4	13.07.04	LUAK	28.799	61,68	467
5	13.07.05	HARAU	55.504	416,80	133
6	13.07.06	PANGKALAN KOTO BARU	29.624	712,06	42
7	13.07.07	KAPUR IX	28.310	723,36	39
8	13.07.08	GUNUANG OMEH	14.366	156,54	92
9	13.07.09	LAREH SAGO HALABAN	39.488	394,85	100
10	13.07.10	SITUJUAH LIMO NAGARI	23.554	74,18	318
11	13.07.11	MUNGKA	27.560	83,76	329
12	13.07.12	BUKIK BARISAN	23.561	294,20	80
13	13.07.13	AKABILURU	29.541	94,26	313
		KABUPATEN LIMA PULUH KOTA	**389.837**	**3.354,30**	**116**

Sumber data : Database SIAK yang telah Dikonsolidasikan dan Dibersihkan (DKB) Kementerian Dalam Negeri

Tabel 1.3. Jumlah Penduduk dan Rasio Jenis Kelamin
Menurut Kecamatan

Kabupaten : Lima Puluh Kota
Semester : I (satu)
Tahun : 2022

NO	KODE WILAYAH	KECAMATAN	PENDUDUK			RASIO JENIS KELAMIN
			LAKI-LAKI	PEREMPUAN	JUMLAH	
1	2	3	4	5	6	7
1	13.07.01	SULIKI	7.417	7.717	15.134	96
2	13.07.02	GUGUAK	17.915	18.550	36.465	97
3	13.07.03	PAYAKUMBUH	18.915	19.016	37.931	99
4	13.07.04	LUAK	14.169	14.630	28.799	97
5	13.07.05	HARAU	27.834	27.670	55.504	101
6	13.07.06	PANGKALAN KOTO BARU	15.044	14.580	29.624	103
7	13.07.07	KAPUR IX	14.271	14.039	28.310	102
8	13.07.08	GUNUANG OMEH	7.160	7.206	14.366	99
9	13.07.09	LAREH SAGO HALABAN	19.683	19.805	39.488	99
10	13.07.10	SITUJUAH LIMO NAGARI	11.689	11.865	23.554	99
11	13.07.11	MUNGKA	13.632	13.928	27.560	98
12	13.07.12	BUKIK BARISAN	11.613	11.948	23.561	97
13	13.07.13	AKABILURU	14.738	14.803	29.541	100
		KABUPATEN LIMA PULUH KOTA	**194.080**	**195.757**	**389.837**	**99**

Sumber data : Database SIAK yang telah Dikonsolidasikan dan Dibersihkan (DKB) Kementerian Dalam Negeri

Tabel 1.4. Jumlah Penduduk Menurut Kelompok Umur dan Jenis Kelamin

Kabupaten : Lima Puluh Kota
Semester : I (satu)
Tahun : 2022

NO	KELOMPOK UMUR	JENIS KELAMIN				JUMLAH	
		LAKI-LAKI		PEREMPUAN			
		n (JIWA)	%	n (JIWA)	%	n (JIWA)	%
1	2	3	4	5	6	7	8
1	0-4	13.158	6,78	12.109	6,19	25.267	6,48
2	5-9	16.383	8,44	15.262	7,80	31.645	8,12
3	10-14	18.602	9,58	17.186	8,78	35.788	9,18
4	15-19	16.057	8,27	16.105	8,23	32.162	8,25
5	20-24	17.978	9,26	17.270	8,82	35.248	9,04
6	25-29	15.535	8,00	13.888	7,09	29.423	7,55
7	30-34	11.594	5,97	11.050	5,64	22.644	5,81
8	35-39	13.298	6,85	13.338	6,81	26.636	6,83
9	40-44	14.064	7,25	14.110	7,21	28.174	7,23
10	45-49	14.017	7,22	14.306	7,31	28.323	7,27
11	50-54	11.256	5,80	11.493	5,87	22.749	5,84
12	55-59	9.420	4,85	10.101	5,16	19.521	5,01
13	60-64	7.920	4,08	8.970	4,58	16.890	4,33
14	65-69	6.641	3,42	8.213	4,20	14.854	3,81
15	70-74	3.963	2,04	4.991	2,55	8.954	2,30
16	75+	4.194	2,16	7.365	3,76	11.559	2,97
	KABUPATEN LIMA PULUH KOTA	**194.080**	**100,00**	**195.757**	**100,00**	**389.837**	**100,00**

Sumber data : Database SIAK yang telah Dikonsolidasikan dan Dibersihkan (DKB) Kementerian Dalam Negeri

Tabel 1.5 Jumlah Penduduk Menurut Agama dan Jenis Kelamin

Kabupaten : Lima Puluh Kota
Semester : I (satu)
Tahun : 2022

NO	AGAMA	JENIS KELAMIN				JUMLAH	
		LAKI-LAKI		PEREMPUAN			
		n (JIWA)	%	n (JIWA)	%	n (JIWA)	%
1	2	3	4	5	6	7	8
1	ISLAM	193.651	99,78	195.362	99,80	389.013	99,79
2	KRISTEN	290	0,15	256	0,13	546	0,14
3	KATHOLIK	138	0,07	137	0,07	275	0,07
4	HINDU	-	-	-	-	-	-
5	BUDDHA	1	-	2	-	3	-
6	KHONGHUCU	-	-	-	-	-	-
7	KEPERCAYAAN	-	-	-	-	-	-
	KABUPATEN LIMA PULUH KOTA	**194.080**	**100,00**	**195.757**	**100,00**	**389.837**	**100,00**

Sumber data : Database SIAK yang telah Dikonsolidasikan dan Dibersihkan (DKB) Kementerian Dalam Negeri

Tabel 1.6. Jumlah Penduduk menurut Status Perkawinan dan Jenis Kelamin

Kabupaten : Lima Puluh Kota
Semester : I (satu)
Tahun : 2022

NO	STATUS PERKAWINAN	JENIS KELAMIN				JUMLAH	
		LAKI-LAKI		PEREMPUAN			
		n (JIWA)	%	n (JIWA)	%	n (JIWA)	%
1	2	3	4	5	6	7	8
1	BELUM KAWIN	98.006	50,50	79.915	40,82	177.921	45,64
2	KAWIN	91.741	47,27	96.253	49,17	187.994	48,22
3	CERAI HIDUP	1.779	0,92	3.538	1,81	5.317	1,36
4	CERAI MATI	2.554	1,32	16.051	8,20	18.605	4,77
	KABUPATEN LIMA PULUH KOTA	**194.080**	**100,00**	**195.757**	**100,00**	**389.837**	**100,00**

Sumber data : Database SIAK yang telah Dikonsolidasikan dan Dibersihkan (DKB) Kementerian Dalam Negeri

Tabel 1.7 Jumlah Penduduk Menurut Pendidikan yang Ditamatkan dan Jenis Kelamin

Kabupaten : Lima Puluh Kota
Semester : I (satu)
Tahun : 2022

NO	PENDIDIKAN YANG DITAMATKAN	JENIS KELAMIN				JUMLAH	
		LAKI-LAKI		PEREMPUAN			
		n (JIWA)	%	n (JIWA)	%	n (JIWA)	%
1	2	3	4	5	6	7	8
1	TIDAK/BLM SEKOLAH	33.522	17,27	31.148	15,91	64.670	16,59
2	BELUM TAMAT SD/SEDERAJAT	65.618	33,81	62.564	31,96	128.182	32,88
3	TAMAT SD/SEDERAJAT	32.371	16,68	30.589	15,63	62.960	16,15
4	SLTP/SEDERAJAT	21.953	11,31	22.662	11,58	44.615	11,44
5	SLTA/SEDERAJAT	32.163	16,57	32.937	16,83	65.100	16,70
6	DIPLOMA I/II	391	0,20	1.221	0,62	1.612	0,41
7	AKADEMI/DIPLOMA III/SARJANA MUDA	1.947	1,00	3.440	1,76	5.387	1,38
8	DIPLOMA IV/STRATA I	5.807	2,99	10.856	5,55	16.663	4,27
9	STRATA-II	298	0,15	334	0,17	632	0,16
10	STRATA-III	10	0,010	6	0,000	16	0,000
	KABUPATEN LIMA PULUH KOTA	**194.080**	**100,00**	**195.757**	**100,00**	**389.837**	**100,00**

Sumber data : Database SIAK yang telah Dikonsolidasikan dan Dibersihkan (DKB) Kementerian Dalam Negeri

Tabel 1.8. Jumlah Penduduk Menurut Jenis Pekerjaan dan Jenis Kelamin

Kabupaten : Lima Puluh Kota
Semester : I (satu)
Tahun : 2022

NO	JENIS PEKERJAAN	JENIS KELAMIN				JUMLAH	
		LAKI-LAKI		PEREMPUAN			
		n (JIWA)	%	n (JIWA)	%	n (JIWA)	%
1	2	3	4	5	6	7	8
1	BELUM/TIDAK BEKERJA	42.512	21,90	36.287	18,54	78.799	20,21
2	APARATUR/PEJABAT NEGARA	3.500	1,80	4.458	2,28	7.958	2,04
3	TENAGA PENGAJAR	308	0,16	881	0,45	1.189	0,30
4	WIRASWASTA	46.905	24,17	8.359	4,27	55.264	14,18
5	PERTANIAN/PETERNAKAN	56.285	29,00	4.925	2,52	61.210	15,70
6	NELAYAN	45	0,02	0	0,000	45	0,010
7	AGAMA DAN KEPERCAYAAN	38	0,02	0	0,000	38	0,010
8	PELAJAR/MAHASISWA	43.226	22,27	42.857	21,89	86.083	22,08
9	TENAGA KESEHATAN	51	0,03	339	0,17	390	0,10
10	PENSIUNAN	1.160	0,60	988	0,50	2.148	0,55
11	LAINNYA	50	0,03	96.663	49,38	96.713	24,81
	KABUPATEN LIMA PULUH KOTA	**194.080**	**100,00**	**195.757**	**100,00**	**389.837**	**100,00**

Sumber data : Database SIAK yang telah Dikonsolidasikan dan Dibersihkan (DKB) Kementerian Dalam Negeri

Tabel 1.9. Jumlah Penduduk Menurut Golongan Darah dan Jenis Kelamin

Kabupaten : Lima Puluh Kota
Semester : I (satu)
Tahun : 2022

NO	GOLONGAN DARAH	JENIS KELAMIN				JUMLAH	
		LAKI-LAKI		PEREMPUAN			
		n (JIWA)	%	n (JIWA)	%	n (JIWA)	%
1	2	3	4	5	6	7	8
1	A	4.626	2,38	4.615	2,36	9.241	2,37
2	B	3.604	1,86	4.043	2,07	7.647	1,96
3	AB	2.003	1,03	1.812	0,93	3.815	0,98
4	O	8.244	4,25	6.880	3,51	15.124	3,88
5	A+	232	0,12	165	0,08	397	0,10
6	A-	12	0,01	17	0,01	29	0,01
7	B+	154	0,08	139	0,07	293	0,08
8	B-	9	0,00	13	0,01	22	0,01
9	AB+	86	0,04	65	0,03	151	0,04
10	AB-	23	0,01	29	0,01	52	0,01
11	O+	281	0,14	162	0,08	443	0,11
12	O-	224	0,12	204	0,10	428	0,11
13	TIDAK TAHU	174.582	89,95	177.613	90,73	352.195	90,34
	KABUPATEN LIMA PULUH KOTA	**194.080**	**100,00**	**195.757**	**100,00**	**389.837**	**100,00**

Sumber data : Database SIAK yang telah Dikonsolidasikan dan Dibersihkan (DKB) Kementerian Dalam Negeri

Tabel 1.10. Jumlah Penduduk Menurut Usia Pendidikan dan Jenis Kelamin

Kabupaten : Lima Puluh Kota
Semester : I (satu)
Tahun : 2022

NO	USIA PENDIDIKAN	JENIS KELAMIN				JUMLAH	
		LAKI-LAKI		PEREMPUAN			
		n (JIWA)	%	n (JIWA)	%	n (JIWA)	%
1	2	3	4	5	6	7	8
1	04 - 05 TAHUN	6.087	9,33	5.819	9,33	11.906	9,33
2	06 TAHUN	3.243	4,97	2.914	4,67	6.157	4,82
3	07 - 12 TAHUN	21.186	32,47	19.654	31,50	40.840	32,00
4	13 - 15 TAHUN	11.507	17,64	10.532	16,88	22.039	17,27
5	16 - 18 TAHUN	8.589	13,16	8.908	14,28	17.497	13,71
6	19 - 22 TAHUN	14.637	22,43	14.567	23,35	29.204	22,88
	KABUPATEN LIMA PULUH KOTA	**65.249**	**100,00**	**62.394**	**100,00**	**127.643**	**100,00**

Sumber data : Database SIAK yang telah Dikonsolidasikan dan Dibersihkan (DKB) Kementerian Dalam Negeri

Tabel 1.11. Jumlah Penduduk Berdasarkan Kelompok Umur
Menurut Kecamatan

Kabupaten : Lima Puluh Kota
Semester : I (satu)
Tahun : 2022

NO	KODE WILAYAH	KECAMATAN	KELOMPOK UMUR (TAHUN)																JUMLAH
			00-04	05-09	10-14	15-19	20-24	25-29	30-34	35-39	40-44	45-49	50-54	55-59	60-64	65-69	70-74	75+	
1	2	3	4	5	6	7	8	9	10	11	12	13	14	15	16	17	18	19	20
1	13.07.01	SULIKI	840	1.101	1.270	1.236	1.397	1.087	821	905	1.037	1.119	962	796	684	704	496	679	15.134
2	13.07.02	GUGUAK	2.082	2.580	3.153	3.064	3.330	2.686	1.979	2.134	2.356	2.580	2.255	2.059	1.736	1.669	1.076	1.726	36.465
3	13.07.03	PAYAKUMBUH	2.728	3.239	3.618	3.105	3.599	2.919	2.284	2.617	2.735	2.692	2.064	1.802	1.496	1.269	764	1.000	37.931
4	13.07.04	LUAK	1.842	2.423	2.547	2.447	2.433	2.079	1.615	1.866	2.093	2.231	1.786	1.447	1.252	1.127	692	919	28.799
5	13.07.05	HARAU	4.072	5.048	5.389	4.487	4.904	4.096	3.355	4.019	4.101	4.020	3.116	2.696	2.278	1.827	970	1.126	55.504
6	13.07.06	PANGKALAN KOTO BARU	1.916	2.563	2.821	2.596	2.813	2.424	1.867	2.244	2.160	2.065	1.706	1.421	1.238	889	451	450	29.624
7	13.07.07	KAPUR IX	1.918	2.134	2.514	2.489	2.796	2.420	1.880	2.296	2.356	1.981	1.603	1.245	1.096	778	403	401	28.310
8	13.07.08	GUNUANG OMEH	828	1.143	1.302	1.146	1.267	1.106	766	942	957	1.028	821	763	660	629	402	606	14.366
9	13.07.09	LAREH SAGO HALABAN	2.370	3.177	3.695	3.059	3.394	2.734	2.199	2.693	2.967	3.112	2.462	2.008	1.799	1.670	999	1.150	39.488
10	13.07.10	SITUJUAH LIMO NAGARI	1.424	1.959	2.251	1.951	2.014	1.696	1.320	1.569	1.635	1.720	1.389	1.314	997	904	618	793	23.554
11	13.07.11	MUNGKA	1.870	2.308	2.622	2.402	2.593	2.147	1.596	1.932	1.886	1.870	1.552	1.247	1.089	1.029	637	780	27.560
12	13.07.12	BUKIK BARISAN	1.433	1.549	1.951	1.799	2.021	1.732	1.295	1.554	1.780	1.862	1.407	1.257	1.202	1.114	724	881	23.561
13	13.07.13	AKABILURU	1.944	2.421	2.655	2.381	2.687	2.297	1.667	1.865	2.111	2.043	1.626	1.466	1.363	1.245	722	1.048	29.541
		KABUPATEN LIMA PULUH KOTA	**25.267**	**31.645**	**35.788**	**32.162**	**35.248**	**29.423**	**22.644**	**26.636**	**28.174**	**28.323**	**22.749**	**19.521**	**16.890**	**14.854**	**8.954**	**11.559**	**389.837**

Sumber data : Database SIAK yang telah Dikonsolidasikan dan Dibersihkan (DKB) Kementerian Dalam Negeri

Tabel 1.12. Jumlah Penduduk Berdasarkan Agama
Menurut Kecamatan

Kabupaten : Lima Puluh Kota
Semester : I (satu)
Tahun : 2022

NO	KODE WILAYAH	KECAMATAN	AGAMA							JUMLAH
			ISLAM	KRISTEN	KATHOLIK	HINDU	BUDDHA	KHONGHUCU	KEPERCAYAAN	
1	2	3	4	5	6	7	8	9	10	11
1	13.07.01	SULIKI	15.134	-	-	-	-	-	-	15.134
2	13.07.02	GUGUAK	36.462	-	-	-	3	-	-	36.465
3	13.07.03	PAYAKUMBUH	37.920	11	-	-	-	-	-	37.931
4	13.07.04	LUAK	28.777	21	1	-	-	-	-	28.799
5	13.07.05	HARAU	54.806	440	258	-	-	-	-	55.504
6	13.07.06	PANGKALAN KOTO BARU	29.596	27	1	-	-	-	-	29.624
7	13.07.07	KAPUR IX	28.310	-	-	-	-	-	-	28.310
8	13.07.08	GUNUANG OMEH	14.366	-	-	-	-	-	-	14.366
9	13.07.09	LAREH SAGO HALABAN	39.437	36	15	-	-	-	-	39.488
10	13.07.10	SITUJUAH LIMO NAGARI	23.553	1	-	-	-	-	-	23.554
11	13.07.11	MUNGKA	27.556	4	-	-	-	-	-	27.560
12	13.07.12	BUKIK BARISAN	23.559	2	-	-	-	-	-	23.561
13	13.07.13	AKABILURU	29.537	4	-	-	-	-	-	29.541
		KABUPATEN LIMA PULUH KOTA	**389.013**	**546**	**275**	**-**	**3**	**-**	**-**	**389.837**

Sumber data : Database SIAK yang telah Dikonsolidasikan dan Dibersihkan (DKB) Kementerian Dalam Negeri

Tabel 1.13. Jumlah Penduduk Berdasarkan Status Perkawinan
Menurut Kecamatan

Kabupaten : Lima Puluh Kota
Semester : I (satu)
Tahun : 2022

NO	KODE WILAYAH	KECAMATAN	STATUS PERKAWINAN				JUMLAH
			BELUM KAWIN	KAWIN	CERAI HIDUP	CERAI MATI	
1	2	3	4	5	6	7	8
1	13.07.01	SULIKI	6.588	7.338	281	927	15.134
2	13.07.02	GUGUAK	16.433	17.247	713	2.072	36.465
3	13.07.03	PAYAKUMBUH	17.925	17.768	562	1.676	37.931
4	13.07.04	LUAK	12.814	14.094	435	1.456	28.799
5	13.07.05	HARAU	26.072	26.519	778	2.135	55.504
6	13.07.06	PANGKALAN KOTO BARU	14.386	13.715	221	1.302	29.624
7	13.07.07	KAPUR IX	12.842	14.236	129	1.103	28.310
8	13.07.08	GUNUANG OMEH	6.392	6.902	193	879	14.366
9	13.07.09	LAREH SAGO HALABAN	16.942	20.133	501	1.912	39.488
10	13.07.10	SITUJUAH LIMO NAGARI	10.766	11.371	381	1.036	23.554
11	13.07.11	MUNGKA	12.859	13.111	414	1.176	27.560
12	13.07.12	BUKIK BARISAN	9.943	11.794	306	1.518	23.561
13	13.07.13	AKABILURU	13.959	13.766	403	1.413	29.541
		KABUPATEN LIMA PULUH KOTA	**177.921**	**187.994**	**5.317**	**18.605**	**389.837**

Sumber data : Database SIAK yang telah Dikonsolidasikan dan Dibersihkan (DKB) Kementerian Dalam Negeri

Tabel 1.14. Jumlah Penduduk Berdasarkan Pendidikan yang Ditamatkan
Menurut Kecamatan

Kabupaten : Lima Puluh Kota
Semester : I (satu)
Tahun : 2022

NO	KODE WILAYAH	KECAMATAN	PENDIDIKAN YANG DITAMATKAN										JUMLAH
			TIDAK/ BELUM SEKOLAH	BELUM TAMAT SD/ SEDERAJAT	TAMAT SD/ SEDERAJAT	SLTP/ SEDERAJAT	SLTA/ SEDERAJAT	DIPLOMA I/II	AKADEMI/ DIPLOMA III/ SARJANA MUDA	DIPLOMA IV/ STRATA I	STRATA-II	STRATA-III	
1	2	3	4	5	6	7	8	9	10	11	12	13	14
1	13.07.01	SULIKI	2.311	4.620	2.652	1.717	2.728	92	229	768	17	-	15.134
2	13.07.02	GUGUAK	5.336	9.520	5.915	4.433	7.554	281	784	2.545	95	2	36.465
3	13.07.03	PAYAKUMBUH	6.559	10.836	5.822	4.814	7.181	150	592	1.905	70	2	37.931
4	13.07.04	LUAK	4.845	9.169	4.047	3.350	5.615	96	433	1.201	42	1	28.799
5	13.07.05	HARAU	9.889	16.044	8.961	6.208	10.202	187	1.085	2.730	193	5	55.504
6	13.07.06	PANGKALAN KOTO BARU	5.016	10.058	5.869	3.076	4.410	65	232	878	19	1	29.624
7	13.07.07	KAPUR IX	4.499	10.474	5.077	3.176	3.548	129	316	1.064	27	-	28.310
8	13.07.08	GUNUANG OMEH	2.181	5.938	2.353	1.393	1.876	58	96	464	7	-	14.366
9	13.07.09	LAREH SAGO HALABAN	6.660	14.701	5.819	4.627	5.909	111	387	1.223	49	2	39.488
10	13.07.10	SITUJUAH LIMO NAGARI	3.907	8.415	3.261	2.671	4.015	90	332	833	30	-	23.554
11	13.07.11	MUNGKA	5.002	10.113	4.457	2.844	3.808	110	313	887	25	1	27.560
12	13.07.12	BUKIK BARISAN	3.391	10.214	3.290	2.706	2.762	89	186	910	13	-	23.561
13	13.07.13	AKABILURU	5.074	8.080	5.437	3.600	5.492	154	402	1.255	45	2	29.541
		KABUPATEN LIMA PULUH KOTA	**64.670**	**128.182**	**62.960**	**44.615**	**65.100**	**1.612**	**5.387**	**16.663**	**632**	**16**	**389.837**

Sumber data : Database SIAK yang telah Dikonsolidasikan dan Dibersihkan (DKB) Kementerian Dalam Negeri

Tabel 1.15. Jumlah Penduduk Berdasarkan Jenis Pekerjaan
Menurut Kecamatan

Kabupaten : Lima Puluh Kota
Semester : I (satu)
Tahun : 2022

NO	KODE WILAYAH	KECAMATAN	JENIS PEKERJAAN											JUMLAH
			BELUM/ TIDAK BEKERJA	APARATUR/ PEJABAT NEGARA	TENAGA PENGAJAR	WIRASWASTA	PERTANIAN/ PETERNAKAN	NELAYAN	AGAMA DAN KEPERCAYAAN	PELAJAR/ MAHASISWA	TENAGA KESEHATAN	PENSIUNAN	LAINNYA	
1	2	3	4	5	6	7	8	9	10	11	12	13	14	15
1	13.07.01	SULIKI	2.914	378	63	2.459	2.286	-	1	3.198	22	135	3.678	15.134
2	13.07.02	GUGUAK	6.529	1.182	185	6.526	3.993	3	2	8.367	46	489	9.143	36.465
3	13.07.03	PAYAKUMBUH	8.133	818	126	6.329	4.541	2	1	8.641	53	231	9.056	37.931
4	13.07.04	LUAK	5.775	659	141	4.685	3.532	12	4	6.244	39	178	7.530	28.799
5	13.07.05	HARAU	11.847	1.705	182	9.476	6.668	2	9	12.534	62	376	12.643	55.504
6	13.07.06	PANGKALAN KOTO BARU	6.248	440	111	3.666	4.996	13	5	6.868	37	37	7.203	29.624
7	13.07.07	KAPUR IX	5.448	403	46	2.029	6.820	1	1	6.619	26	50	6.867	28.310
8	13.07.08	GUNUANG OMEH	2.687	174	31	1.301	3.541	-	2	3.101	5	39	3.485	14.366
9	13.07.09	LAREH SAGO HALABAN	7.987	546	73	5.278	6.765	2	3	7.938	30	170	10.696	39.488
10	13.07.10	SITUJUAH LIMO NAGARI	4.790	397	43	3.320	3.659	4	3	5.049	16	135	6.138	23.554
11	13.07.11	MUNGKA	5.960	364	46	4.149	4.356	3	3	6.088	22	92	6.477	27.560
12	13.07.12	BUKIK BARISAN	4.206	364	35	1.775	5.957	1	-	4.936	12	49	6.226	23.561
13	13.07.13	AKABILURU	6.275	528	107	4.271	4.096	2	4	6.500	20	167	7.571	29.541
		KABUPATEN LIMA PULUH KOTA	**78.799**	**7.958**	**1.189**	**55.264**	**61.210**	**45**	**38**	**86.083**	**390**	**2.148**	**96.713**	**389.837**

Sumber data : Database SIAK yang telah Dikonsolidasikan dan Dibersihkan (DKB) Kementerian Dalam Negeri

Tabel 1.16. Jumlah Penduduk Berdasarkan Golongan Darah
Menurut Kecamatan

Kabupaten : Lima Puluh Kota
Semester : I (satu)
Tahun : 2022

NO	KODE WILAYAH	KECAMATAN	GOLONGAN DARAH													JUMLAH
			A	B	AB	O	A+	A-	B+	B-	AB+	AB-	O+	O-	TIDAK TAHU	
1	2	3	4	5	6	7	8	9	10	11	12	13	14	15	16	17
1	13.07.01	SULIKI	308	302	127	466	14	3	8	2	3	1	14	50	13.836	15.134
2	13.07.02	GUGUAK	1.681	1.706	810	2.704	43	3	38	7	16	9	41	45	29.362	36.465
3	13.07.03	PAYAKUMBUH	1.735	1.059	544	2.747	66	6	23	8	17	8	47	37	31.634	37.931
4	13.07.04	LUAK	463	384	195	724	47	3	31	1	10	4	64	29	26.844	28.799
5	13.07.05	HARAU	789	623	337	1.311	45	2	42	3	24	6	63	65	52.194	55.504
6	13.07.06	PANGKALAN KOTO BARU	383	310	174	658	41	-	32	-	15	2	28	31	27.950	29.624
7	13.07.07	KAPUR IX	531	442	216	801	12	2	15	-	2	1	29	34	26.225	28.310
8	13.07.08	GUNUANG OMEH	208	230	107	401	25	3	14	-	6	9	31	16	13.316	14.366
9	13.07.09	LAREH SAGO HALABAN	930	679	397	1.394	18	2	16	-	12	3	31	44	35.962	39.488
10	13.07.10	SITUJUAH LIMO NAGARI	738	490	274	1.248	24	1	19	-	9	6	20	20	20.705	23.554
11	13.07.11	MUNGKA	517	457	218	904	9	1	8	-	11	1	11	23	25.400	27.560
12	13.07.12	BUKIK BARISAN	487	557	226	865	6	1	9	-	3	2	13	18	21.374	23.561
13	13.07.13	AKABILURU	471	408	190	901	47	2	38	1	23	-	51	16	27.393	29.541
		KABUPATEN LIMA PULUH KOTA	**9.241**	**7.647**	**3.815**	**15.124**	**397**	**29**	**293**	**22**	**151**	**52**	**443**	**428**	**352.195**	**389.837**

Sumber data : Database SIAK yang telah Dikonsolidasikan dan Dibersihkan (DKB) Kementerian Dalam Negeri

Tabel 1.17. Jumlah Penduduk Berdasarkan Usia Pendidikan
Menurut Kecamatan

Kabupaten : Lima Puluh Kota
Semester : I (satu)
Tahun : 2022

NO	KODE WILAYAH	KECAMATAN	USIA PENDIDIKAN						JUMLAH
			04 - 05 TAHUN	06 TAHUN	07 - 12 TAHUN	13 - 15 TAHUN	16 - 18 TAHUN	19 - 22 TAHUN	
1	2	3	4	5	6	7	8	9	10
1	13.07.01	SULIKI	366	225	1.448	810	695	1.141	4.685
2	13.07.02	GUGUAK	993	465	3.473	1.938	1.725	2.799	11.393
3	13.07.03	PAYAKUMBUH	1.247	607	4.141	2.199	1.717	2.926	12.837
4	13.07.04	LUAK	920	448	2.978	1.630	1.261	2.186	9.423
5	13.07.05	HARAU	1.863	965	6.361	3.297	2.369	4.119	18.974
6	13.07.06	PANGKALAN KOTO BARU	910	511	3.212	1.825	1.412	2.215	10.085
7	13.07.07	KAPUR IX	859	416	2.833	1.573	1.393	2.226	9.300
8	13.07.08	GUNUANG OMEH	429	208	1.485	830	597	1.059	4.608
9	13.07.09	LAREH SAGO HALABAN	1.158	622	4.173	2.164	1.676	2.836	12.629
10	13.07.10	SITUJUAH LIMO NAGARI	711	385	2.533	1.377	1.033	1.698	7.737
11	13.07.11	MUNGKA	888	480	3.020	1.540	1.361	2.130	9.419
12	13.07.12	BUKIK BARISAN	657	313	2.096	1.231	938	1.673	6.908
13	13.07.13	AKABILURU	905	512	3.087	1.625	1.320	2.196	9.645
		KAB. LIMA PULUH KOTA	**11.906**	**6.157**	**40.840**	**22.039**	**17.497**	**29.204**	**127.643**

Sumber data : Database SIAK yang telah Dikonsolidasikan dan Dibersihkan (DKB) Kementerian Dalam Negeri

Tabel 1.18. Jumlah Penduduk, Wajib KTP, Persentase Wajib KTP Terhadap Penduduk, Perekaman KTP-el dan Persentase Perekaman KTP-el Terhadap Wajib KTP Menurut Kecamatan

Kabupaten : Lima Puluh Kota
Semester : I (satu)
Tahun : 2022

NO	KODE WILAYAH	KECAMATAN	PENDUDUK	WAJIB KTP	PERSENTASE WAJIB KTP TERHADAP PENDUDUK	PEREKAMAN KTP-EL	PERSENTASE PEREKAMAN KTP-EL TERHADAP WAJIB KTP
1	2	3	4	5	6	7	8
1	13.07.01	SULIKI	15.134	11.476	75,80	11.265	98,16
2	13.07.02	GUGUAK	36.465	27.695	75,90	27.201	98,22
3	13.07.03	PAYAKUMBUH	37.931	27.245	71,80	26.715	98,05
4	13.07.04	LUAK	28.799	21.118	73,30	20.721	98,12
5	13.07.05	HARAU	55.504	39.431	71,00	38.650	98,02
6	13.07.06	PANGKALAN KOTO BARU	29.624	21.382	72,20	20.904	97,76
7	13.07.07	KAPUR IX	28.310	20.877	73,70	20.450	97,95
8	13.07.08	GUNUANG OMEH	14.366	10.666	74,20	10.451	97,98
9	13.07.09	LAREH SAGO HALABAN	39.488	29.211	74,00	28.669	98,14
10	13.07.10	SITUJUAH LIMO NAGARI	23.554	17.259	73,30	16.941	98,16
11	13.07.11	MUNGKA	27.560	19.939	72,30	19.499	97,79
12	13.07.12	BUKIK BARISAN	23.561	17.970	76,30	17.633	98,12
13	13.07.13	AKABILURU	29.541	21.678	73,40	21.266	98,10
		KABUPATEN LIMA PULUH KOTA	**389.837**	**285.947**	**73,40**	**280.365**	**98,05**

Sumber data : Database SIAK yang telah Dikonsolidasikan dan Dibersihkan (DKB) Kementerian Dalam Negeri

Tabel 1.19. Jumlah Anak Umur 0-17 Tahun dan Kepemilikan Akta Kelahiran Anak Umur 0 - 17 Tahun Menurut Kecamatan

Kabupaten : Lima Puluh Kota
Semester : I (satu)
Tahun : 2022

NO	KODE WILAYAH	KECAMATAN	ANAK UMUR 0-17 TAHUN	KEPEMILIKAN AKTA KELAHIRAN ANAK UMUR 0 - 17 TAHUN			
				MEMILIKI AKTA KELAHIRAN		BELUM MEMILIKI AKTA KELAHIRAN	
				n (JIWA)	%	n (JIWA)	%
1	2	3	4	5	6	7	8
1	13.07.01	SULIKI	3.970	3.773	95,04	197	4,96
2	13.07.02	GUGUAK	9.638	9.227	95,74	411	4,26
3	13.07.03	PAYAKUMBUH	11.491	10.956	95,34	535	4,66
4	13.07.04	LUAK	8.261	7.808	94,52	453	5,48
5	13.07.05	HARAU	17.204	16.334	94,94	870	5,06
6	13.07.06	PANGKALAN KOTO BARU	8.928	8.074	90,43	854	9,57
7	13.07.07	KAPUR IX	8.097	7.558	93,34	539	6,66
8	13.07.08	GUNUANG OMEH	3.981	3.632	91,23	349	8,77
9	13.07.09	LAREH SAGO HALABAN	11.049	10.393	94,06	656	5,94
10	13.07.10	SITUJUAH LIMO NAGARI	6.765	6.438	95,17	327	4,83
11	13.07.11	MUNGKA	8.279	7.813	94,37	466	5,63
12	13.07.12	BUKIK BARISAN	6.045	5.710	94,46	335	5,54
13	13.07.13	AKABILURU	8.480	8.019	94,56	461	5,44
		KABUPATEN LIMA PULUH KOTA	**112.188**	**105.735**	**94,25**	**6.453**	**5,75**

Sumber data : Database SIAK yang telah Dikonsolidasikan dan Dibersihkan (DKB) Kementerian Dalam Negeri

Tabel 1.20. Jumlah Kepala Keluarga Berdasarkan Jenis Kelamin
Menurut Kecamatan

Kabupaten : Lima Puluh Kota
Semester : I (satu)
Tahun : 2022

NO	KODE WILAYAH	KECAMATAN	JENIS KELAMIN		
			LAKI-LAKI	PEREMPUAN	JUMLAH
1	2	3	4	5	6
1	13.07.01	SULIKI	3.864	1.398	5.262
2	13.07.02	GUGUAK	9.005	3.339	12.344
3	13.07.03	PAYAKUMBUH	9.101	2.768	11.869
4	13.07.04	LUAK	7.204	2.431	9.635
5	13.07.05	HARAU	13.311	3.967	17.278
6	13.07.06	PANGKALAN KOTO BARU	6.614	2.484	9.098
7	13.07.07	KAPUR IX	7.082	1.896	8.978
8	13.07.08	GUNUANG OMEH	3.547	1.321	4.868
9	13.07.09	LAREH SAGO HALABAN	9.992	3.437	13.429
10	13.07.10	SITUJUAH LIMO NAGARI	5.798	1.887	7.685
11	13.07.11	MUNGKA	6.300	2.666	8.966
12	13.07.12	BUKIK BARISAN	6.150	2.095	8.245
13	13.07.13	AKABILURU	7.029	2.479	9.508
		KABUPATEN LIMA PULUH KOTA	**94.997**	**32.168**	**127.165**

Sumber data : Database SIAK yang telah Dikonsolidasikan dan Dibersihkan (DKB) Kementerian Dalam Negeri

Tabel 1.21. Jumlah Penduduk, Kepala Keluarga dan Rata-Rata Anggota Keluarga Menurut Kecamatan

Kabupaten : Lima Puluh Kota
Semester : I (satu)
Tahun : 2022

NO	KODE WILAYAH	KECAMATAN	JUMLAH PENDUDUK	JUMLAH KEPALA KELUARGA	RATA-RATA ANGGOTA KELUARGA
1	2	3	4	5	6
1	13.07.01	SULIKI	15.134	5.262	2,88
2	13.07.02	GUGUAK	36.465	12.344	2,95
3	13.07.03	PAYAKUMBUH	37.931	11.869	3,20
4	13.07.04	LUAK	28.799	9.635	2,99
5	13.07.05	HARAU	55.504	17.278	3,21
6	13.07.06	PANGKALAN KOTO BARU	29.624	9.098	3,26
7	13.07.07	KAPUR IX	28.310	8.978	3,15
8	13.07.08	GUNUANG OMEH	14.366	4.868	2,95
9	13.07.09	LAREH SAGO HALABAN	39.488	13.429	2,94
10	13.07.10	SITUJUAH LIMO NAGARI	23.554	7.685	3,06
11	13.07.11	MUNGKA	27.560	8.966	3,07
12	13.07.12	BUKIK BARISAN	23.561	8.245	2,86
13	13.07.13	AKABILURU	29.541	9.508	3,11
		KABUPATEN LIMA PULUH KOTA	**389.837**	**127.165**	**3,07**

Sumber data : Database SIAK yang telah Dikonsolidasikan dan Dibersihkan (DKB) Kementerian Dalam Negeri

Tabel 1.22. Jumlah Penduduk Wajib KIA dan Kepemilikan KIA
Menurut Kecamatan

Kabupaten : Lima Puluh Kota
Semester : I (satu)
Tahun : 2022

NO	KODE WILAYAH	KECAMATAN	WAJIB KIA	KEPEMILIKAN KARTU IDENTITAS ANAK (KIA)			
				MEMILIKI		BELUM MEMILIKI	
				n (JIWA)	%	n (JIWA)	%
1	2	3	4	5	6	7	8
1	13.07.01	SULIKI	3.794	1.256	33,10	2.538	66,90
2	13.07.02	GUGUAK	9.127	4.644	50,88	4.483	49,12
3	13.07.03	PAYAKUMBUH	11.043	5.695	51,57	5.348	48,43
4	13.07.04	LUAK	7.949	1.986	24,98	5.963	75,02
5	13.07.05	HARAU	16.565	8.081	48,78	8.484	51,22
6	13.07.06	PANGKALAN KOTO BARU	8.557	2.207	25,79	6.350	74,21
7	13.07.07	KAPUR IX	7.713	3.044	39,47	4.669	60,53
8	13.07.08	GUNUANG OMEH	3.837	952	24,81	2.885	75,19
9	13.07.09	LAREH SAGO HALABAN	10.625	1.846	17,37	8.779	82,63
10	13.07.10	SITUJUAH LIMO NAGARI	6.502	2.285	35,14	4.217	64,86
11	13.07.11	MUNGKA	7.900	2.894	36,63	5.006	63,37
12	13.07.12	BUKIK BARISAN	5.799	2.080	35,87	3.719	64,13
13	13.07.13	AKABILURU	8.132	1.706	20,98	6.426	79,02
		KABUPATEN LIMA PULUH KOTA	**107.543**	**38.676**	**35,96**	**68.867**	**64,04**

Sumber data : Database SIAK yang telah Dikonsolidasikan dan Dibersihkan (DKB) Kementerian Dalam Negeri

Grafik 1
Jumlah Penduduk Kabupaten Lima Puluh Kota

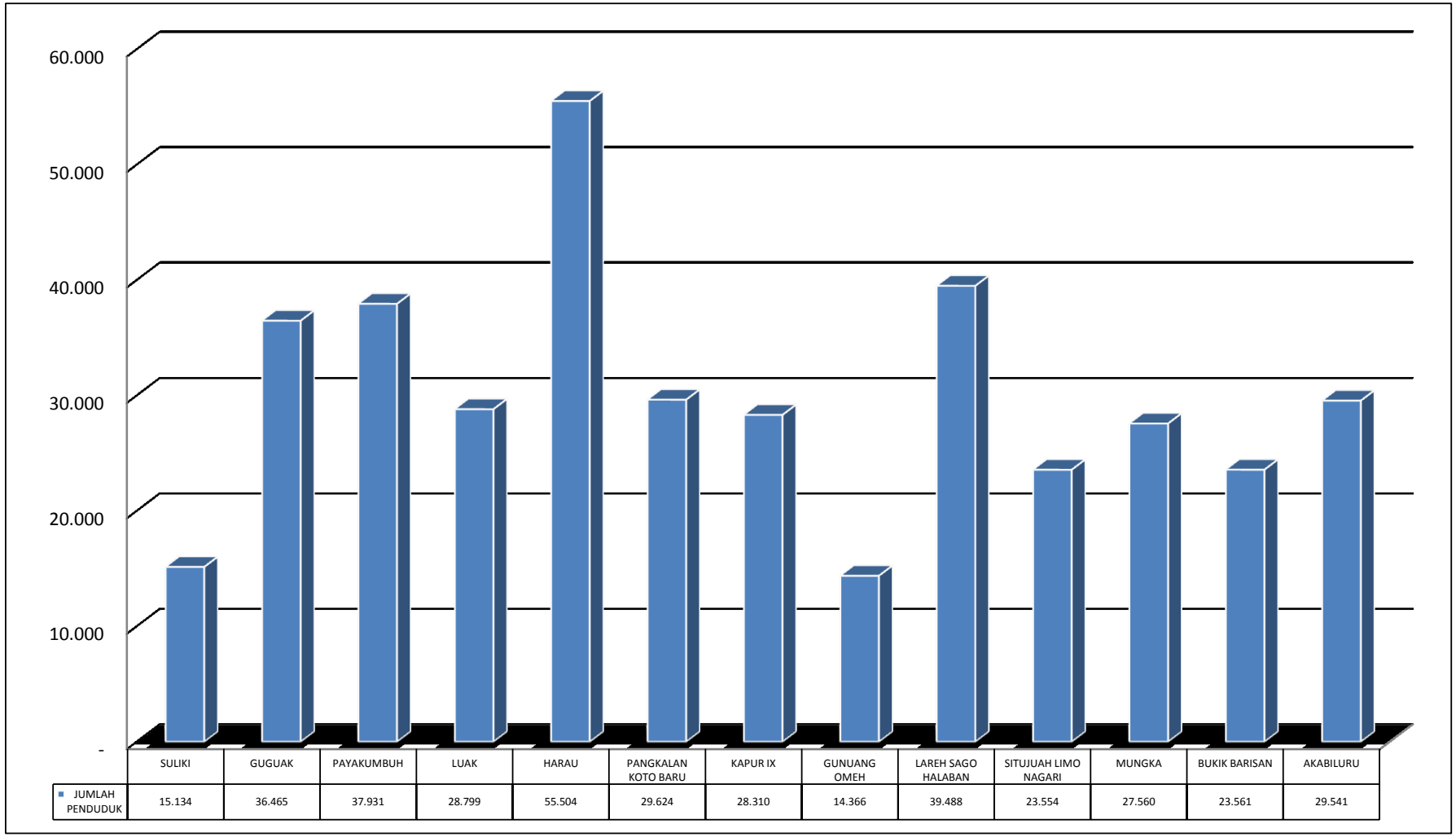

	SULIKI	GUGUAK	PAYAKUMBUH	LUAK	HARAU	PANGKALAN KOTO BARU	KAPUR IX	GUNUANG OMEH	LAREH SAGO HALABAN	SITUJUAH LIMO NAGARI	MUNGKA	BUKIK BARISAN	AKABILURU
JUMLAH PENDUDUK	15.134	36.465	37.931	28.799	55.504	29.624	28.310	14.366	39.488	23.554	27.560	23.561	29.541

Grafik 2
Jumlah Penduduk Kabupaten Lima Puluh Kota Menurut Jenis Kelamin

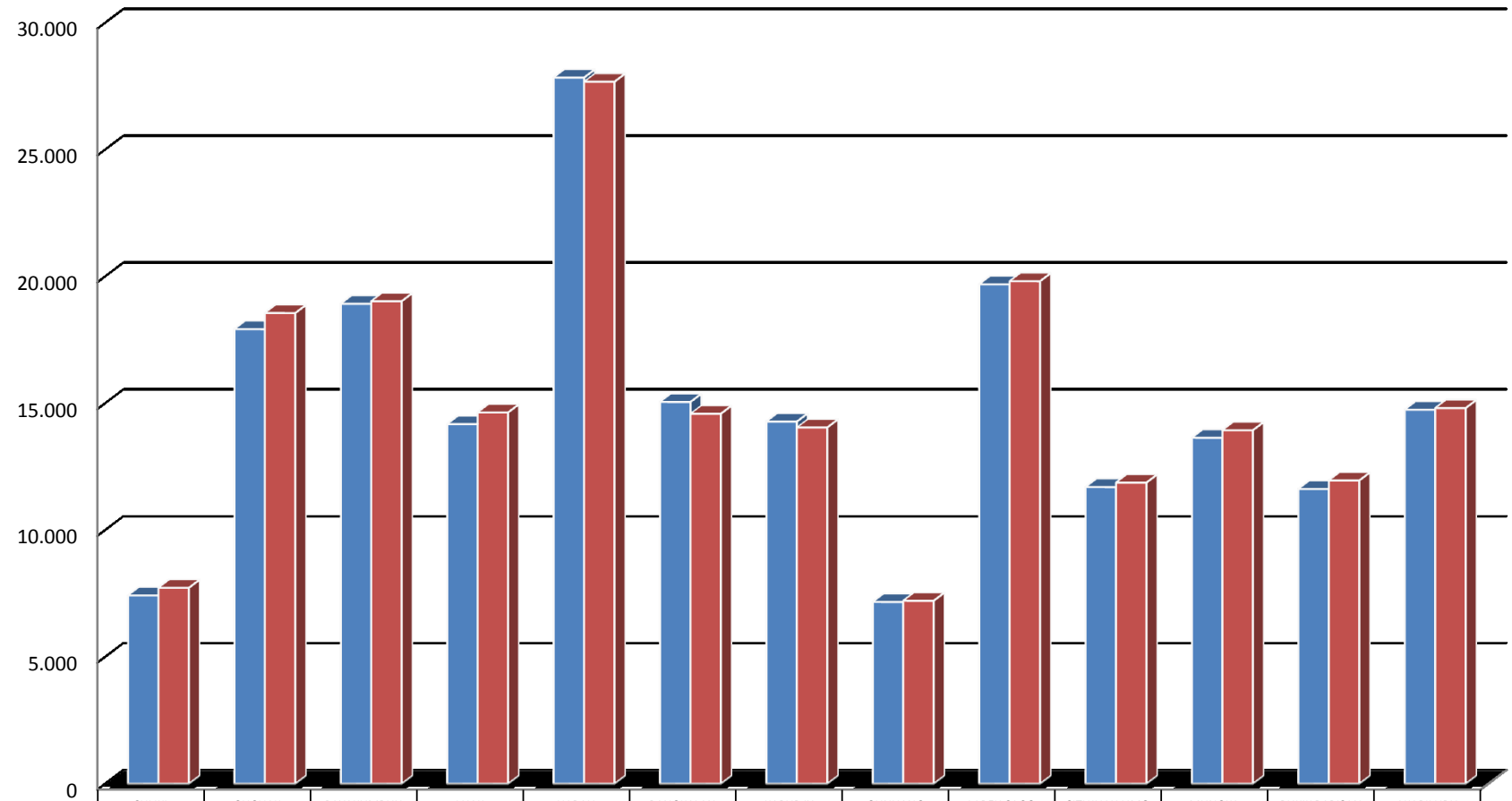

	SULIKI	GUGUAK	PAYAKUMBUH	LUAK	HARAU	PANGKALAN KOTO BARU	KAPUR IX	GUNUANG OMEH	LAREH SAGO HALABAN	SITUJUAH LIMO NAGARI	MUNGKA	BUKIK BARISAN	AKABILURU
LAKI-LAKI	7.417	17.915	18.915	14.169	27.834	15.044	14.271	7.160	19.683	11.689	13.632	11.613	14.738
PEREMPUAN	7.717	18.550	19.016	14.630	27.670	14.580	14.039	7.206	19.805	11.865	13.928	11.948	14.803

Grafik 3
Jumlah Penduduk Kabupaten Lima Kota Menurut Kelompok Umur dan Jenis Kelamin

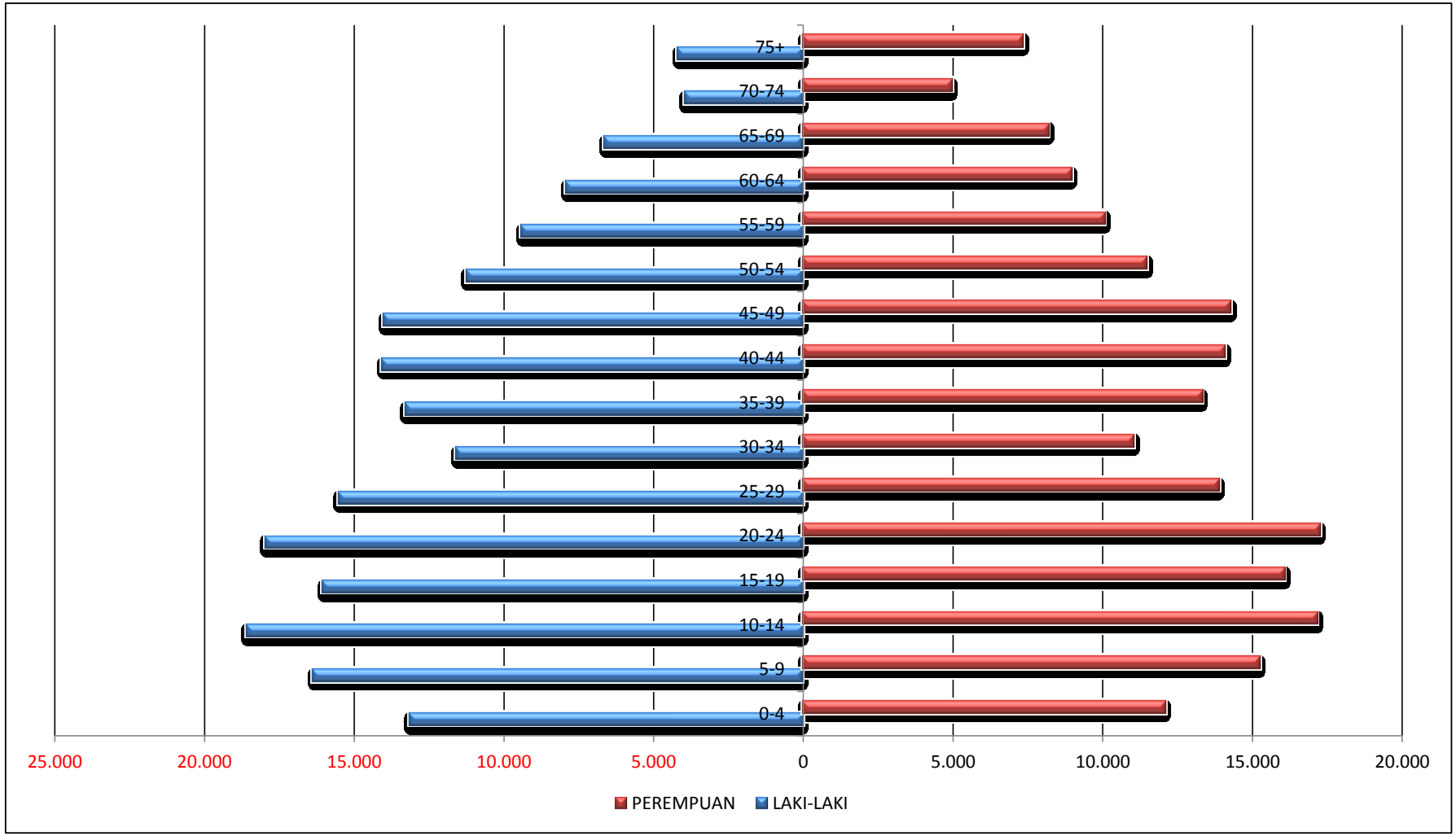

Grafik 4
Kepadatan Penduduk Kabupaten Lima Puluh Kota

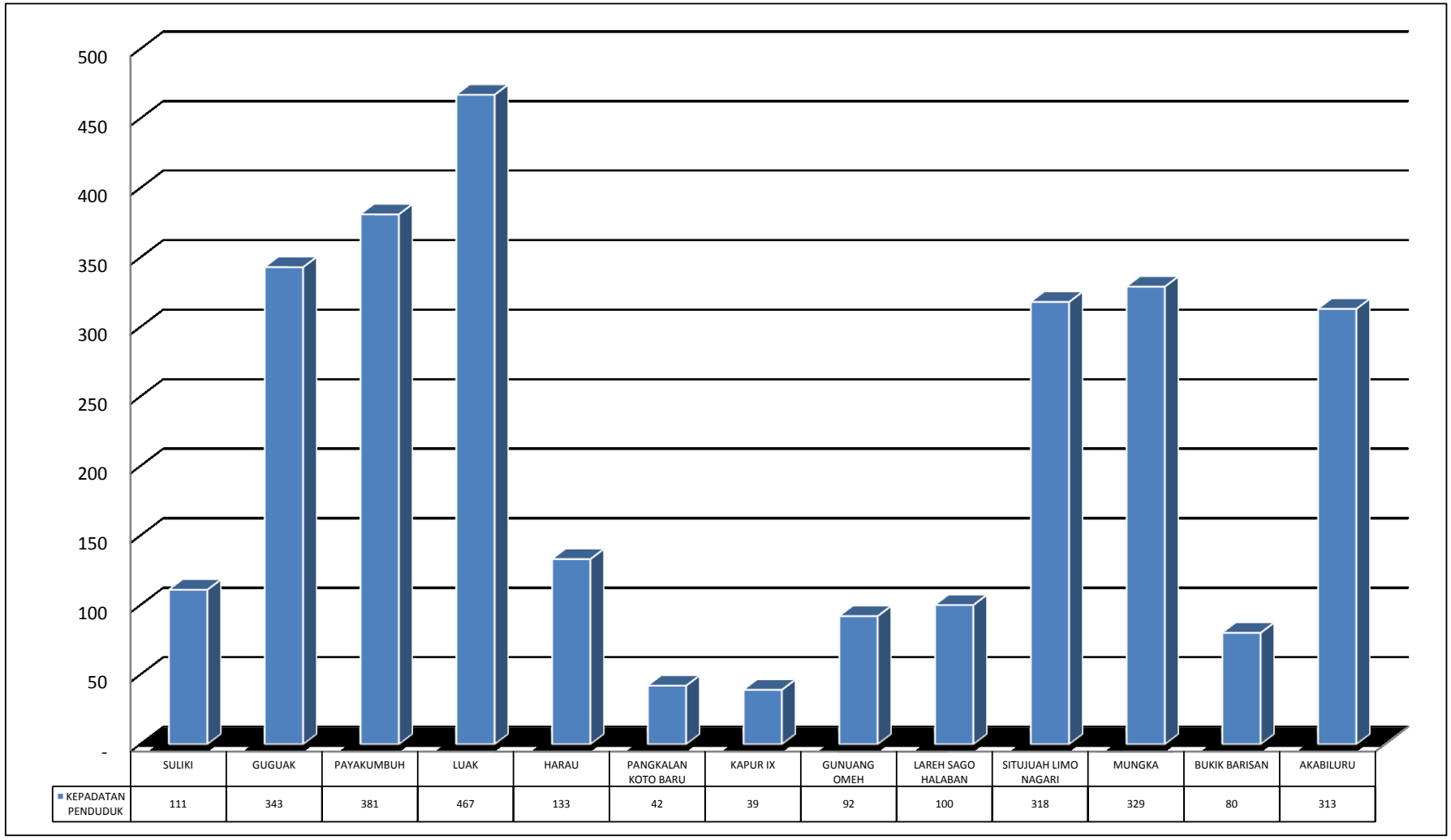

	SULIKI	GUGUAK	PAYAKUMBUH	LUAK	HARAU	PANGKALAN KOTO BARU	KAPUR IX	GUNUANG OMEH	LAREH SAGO HALABAN	SITUJUAH LIMO NAGARI	MUNGKA	BUKIK BARISAN	AKABILURU
KEPADATAN PENDUDUK	111	343	381	467	133	42	39	92	100	318	329	80	313

Grafik 5
Jumlah Penduduk Kabupaten Lima Puluh Kota Menurut Agama



	ISLAM	KRISTEN	KATHOLIK	HINDU	BUDDHA	KHONGHUCU	KEPERCAYAAN
LAKI-LAKI	193.651	290	138	-	1	-	-
PEREMPUAN	195.362	256	137	-	2	-	-

Grafik 6
Jumlah Penduduk Kabupaten Lima Puluh Kota Menurut Status Perkawinan

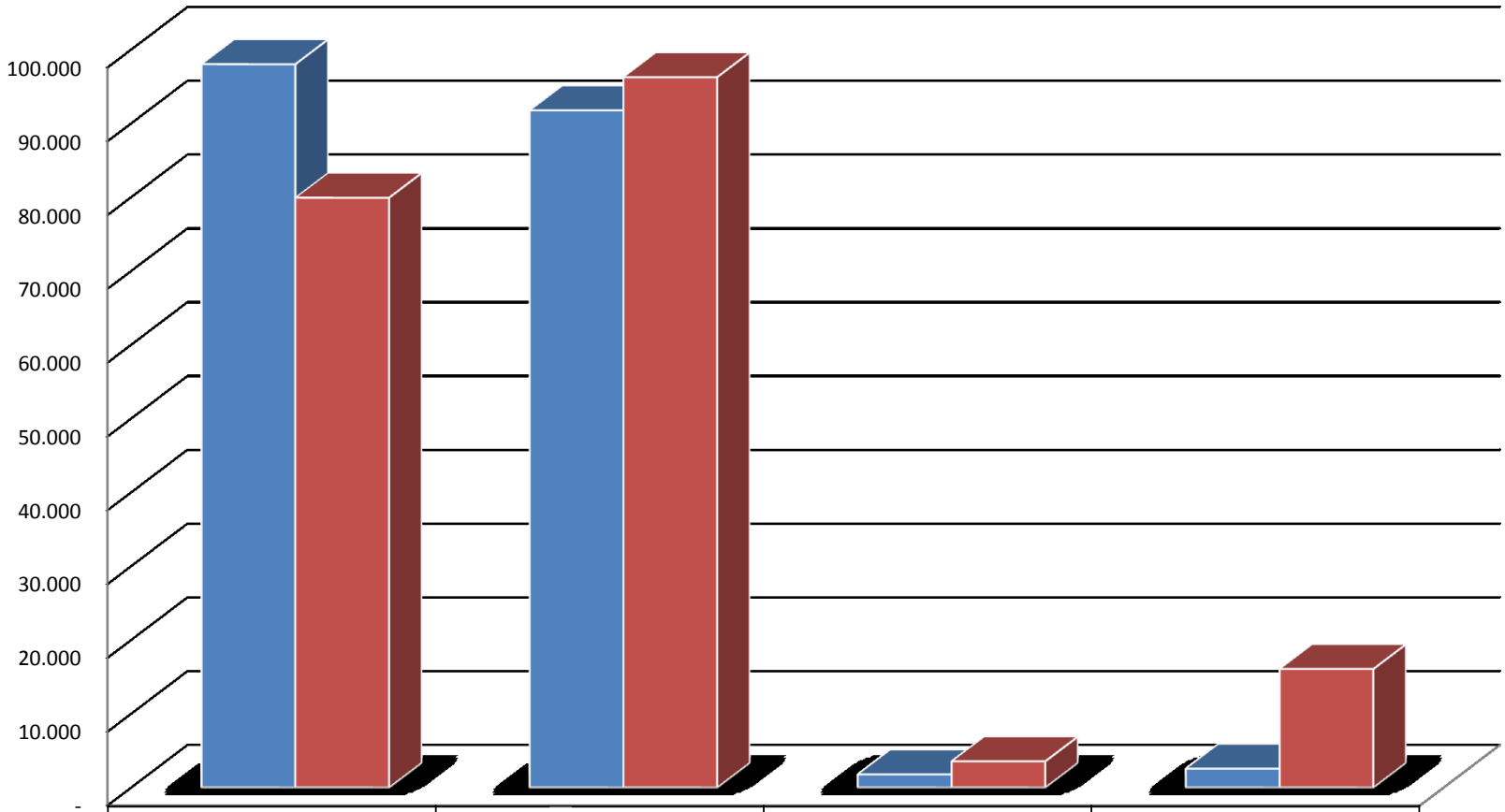

	BELUM KAWIN	KAWIN	CERAI HIDUP	CERAI MATI
LAKI-LAKI	98.006	91.741	1.779	2.554
PEREMPUAN	79.915	96.253	3.538	16.051

Grafik 7
Jumlah Penduduk Kabupaten Lima Puluh Kota Menurut Pendidikan Yang Ditamatkan

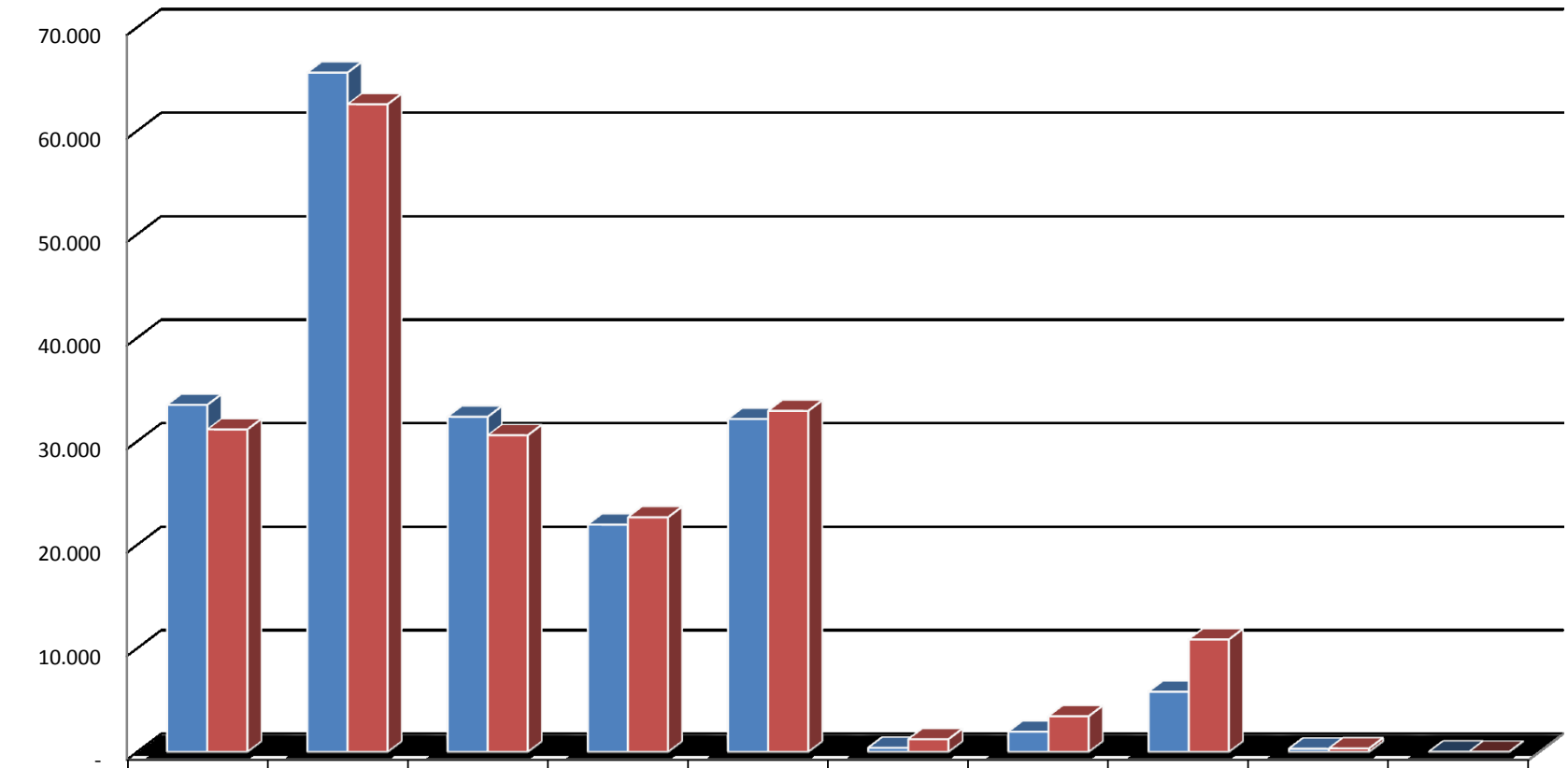

	TIDAK/BELUM SEKOLAH	BELUM TAMAT SD/ SEDERAJAT	TAMAT SD/ SEDERAJAT	SLTP/ SEDERAJAT	SLTA/ SEDERAJAT	DIPLOMA I/II	AKADEMI/ DIPLOMA III/S. MUDA	DIPLOMA IV/ STRATA I	STRATA II	STRATA III
LAKI-LAKI	33.522	65.618	32.371	21.953	32.163	391	1.947	5.807	298	10
PEREMPUAN	31.148	62.564	30.589	22.662	32.937	1.221	3.440	10.856	334	6

Grafik 8
Jumlah Penduduk Kabupaten Lima Puluh Kota Menurut Jenis Pekerjaan

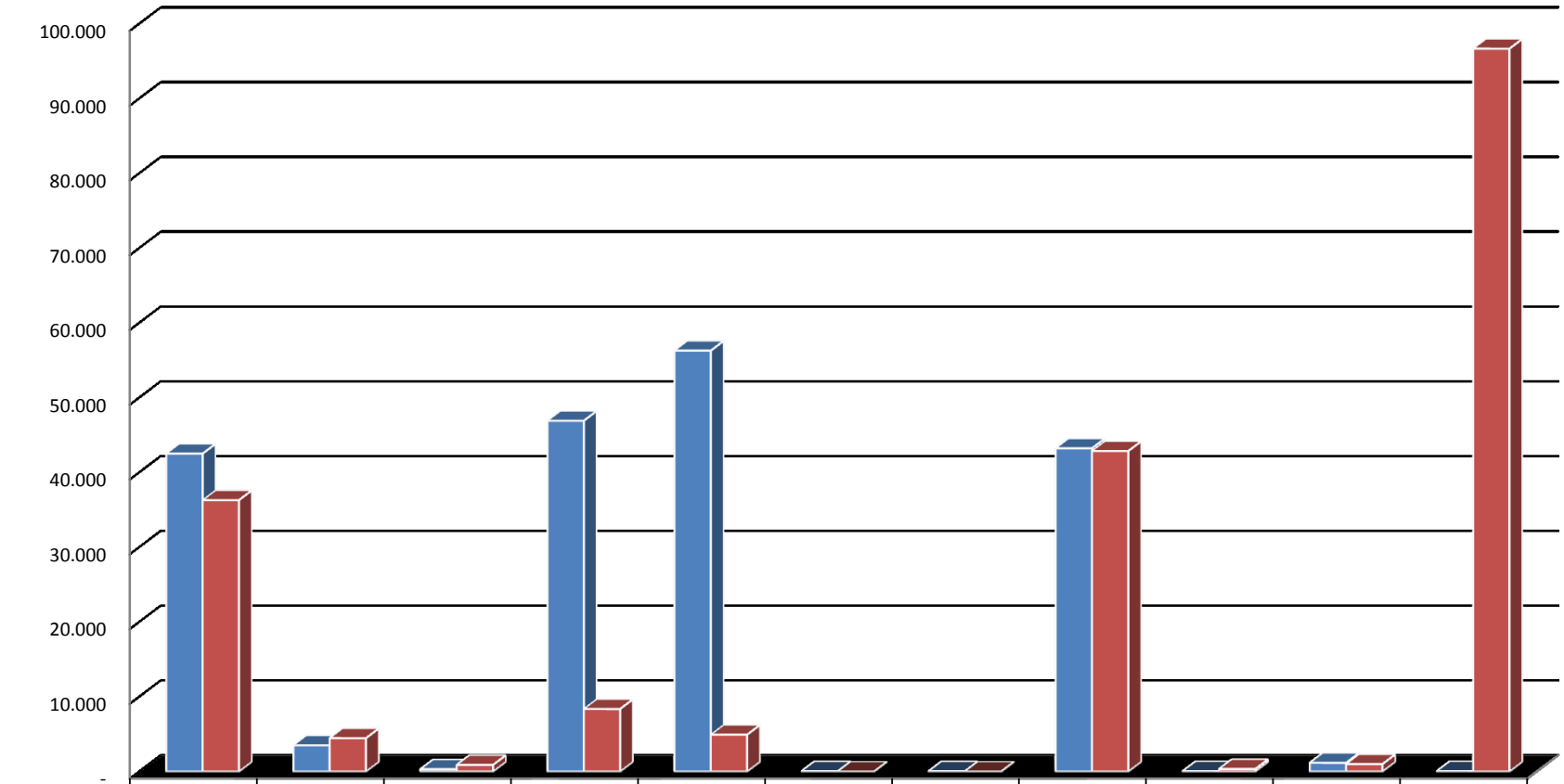

	BELUM/ TIDAK BEKERJA	APARATUR/ PEJABAT NEGARA	TENAGA PENGAJAR	WIRA-SWASTA	PERTANIAN/ PETERNAKAN	NELAYAN	AGAMA DAN KEPERCAYA-AN	PELAJAR/ MAHASISWA	TENAGA KESEHATAN	PENSIUNAN	LAINNYA
LAKI-LAKI	42.512	3.500	308	46.905	56.285	45	38	43.226	51	1.160	50
PEREMPUAN	36.287	4.458	881	8.359	4.925	-	-	42.857	339	988	96.663

Grafik 9
Jumlah Penduduk Kabupaten Lima Puluh Kota Menurut Golongan Darah



	A	B	AB	O	A+	A-	B+	B-	AB+	AB-	O+	O-	TIDAK TAHU
LAKI-LAKI	4.626	3.604	2.003	8.244	232	12	154	9	86	23	281	224	174.582
PEREMPUAN	4.615	4.043	1.812	6.880	165	17	139	13	65	29	162	204	177.613

Grafik 10
Jumlah Penduduk Kabupaten Lima Puluh Kota Menurut Usia Pendidikan

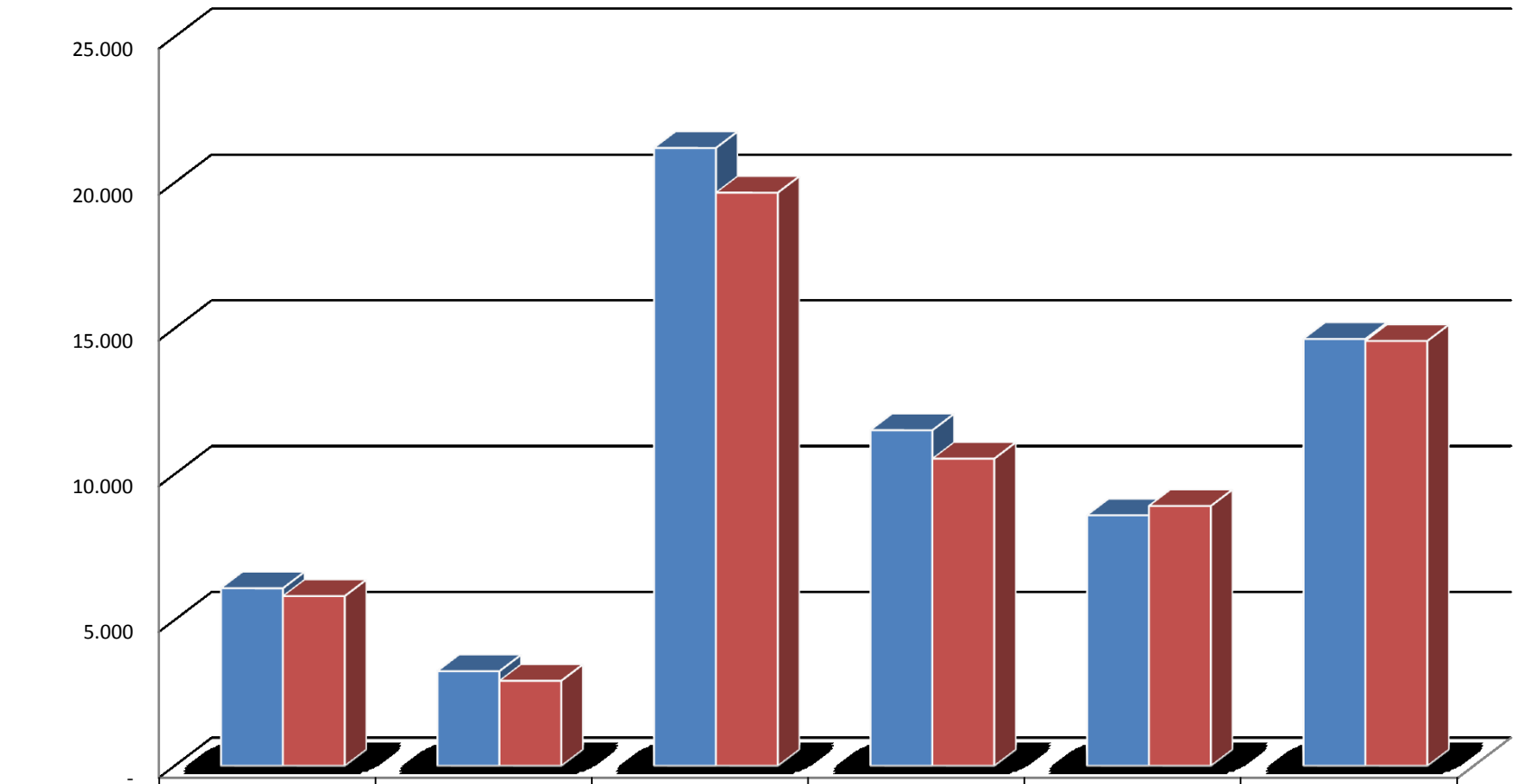

	04 - 05 TAHUN	06 TAHUN	07 - 12 TAHUN	13 - 15 TAHUN	16 - 18 TAHUN	19 - 22 TAHUN
LAKI-LAKI	6.087	3.243	21.186	11.507	8.589	14.637
PEREMPUAN	5.819	2.914	19.654	10.532	8.908	14.567

Grafik 11
Jumlah Wajib KTP-el dan Perekaman KTP-el Kabupaten Lima Puluh Kota

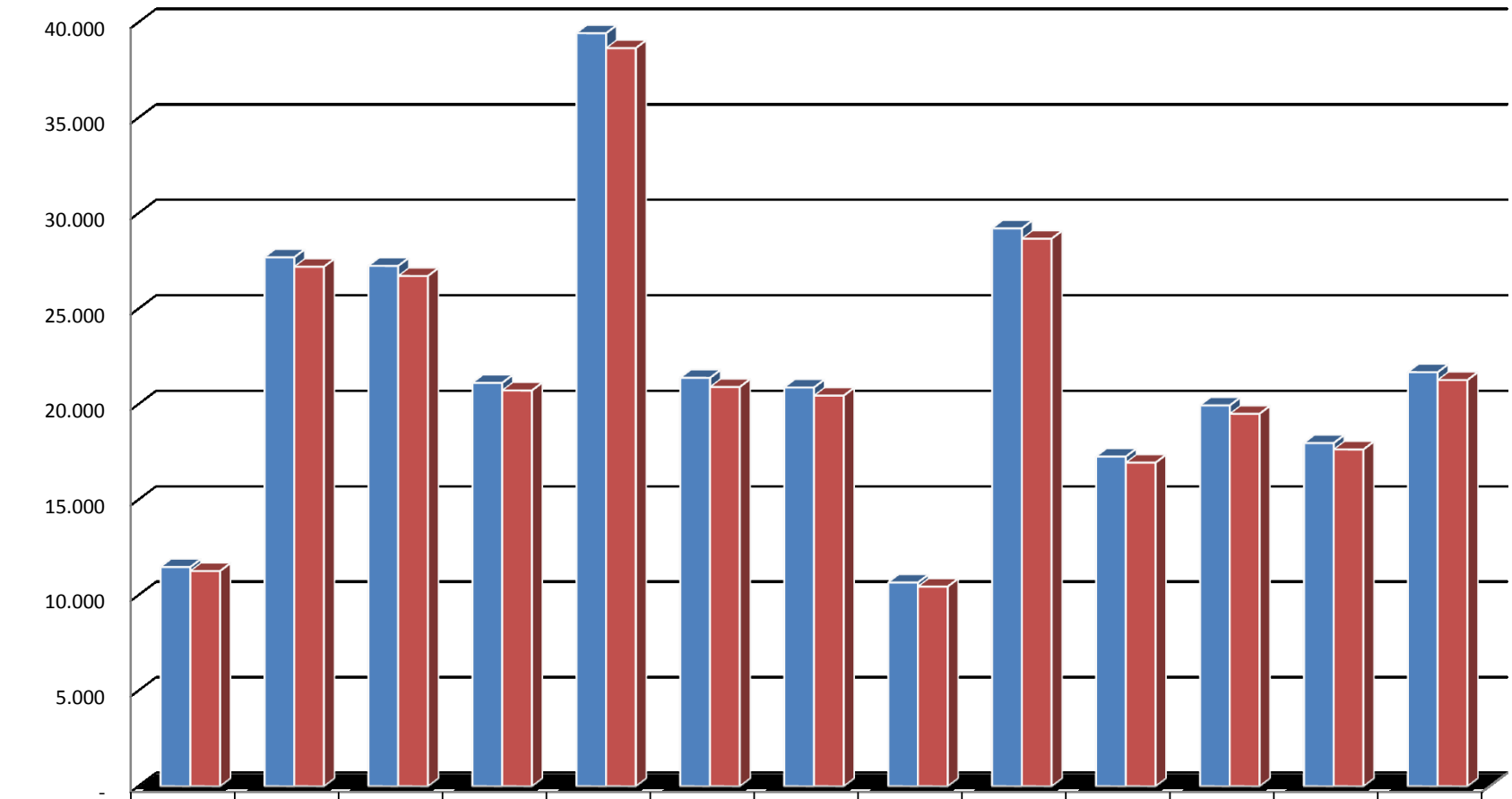

	SULIKI	GUGUAK	PAYAKUMBUH	LUAK	HARAU	PANGKALAN KOTO BARU	KAPUR IX	GUNUANG OMEH	LAREH SAGO HALABAN	SITUJUAH LIMO NAGARI	MUNGKA	BUKIK BARISAN	AKABILURU
WAJIB KTP	11.476	27.695	27.245	21.118	39.431	21.382	20.877	10.666	29.211	17.259	19.939	17.970	21.678
PEREKAMAN KTP-el	11.265	27.201	26.715	20.721	38.650	20.904	20.450	10.451	28.669	16.941	19.499	17.633	21.266

Grafik 12
Jumlah Kepemilikan Akta Kelahiran Anak Umur 0-17 Tahun Kabupaten Lima Puluh Kota

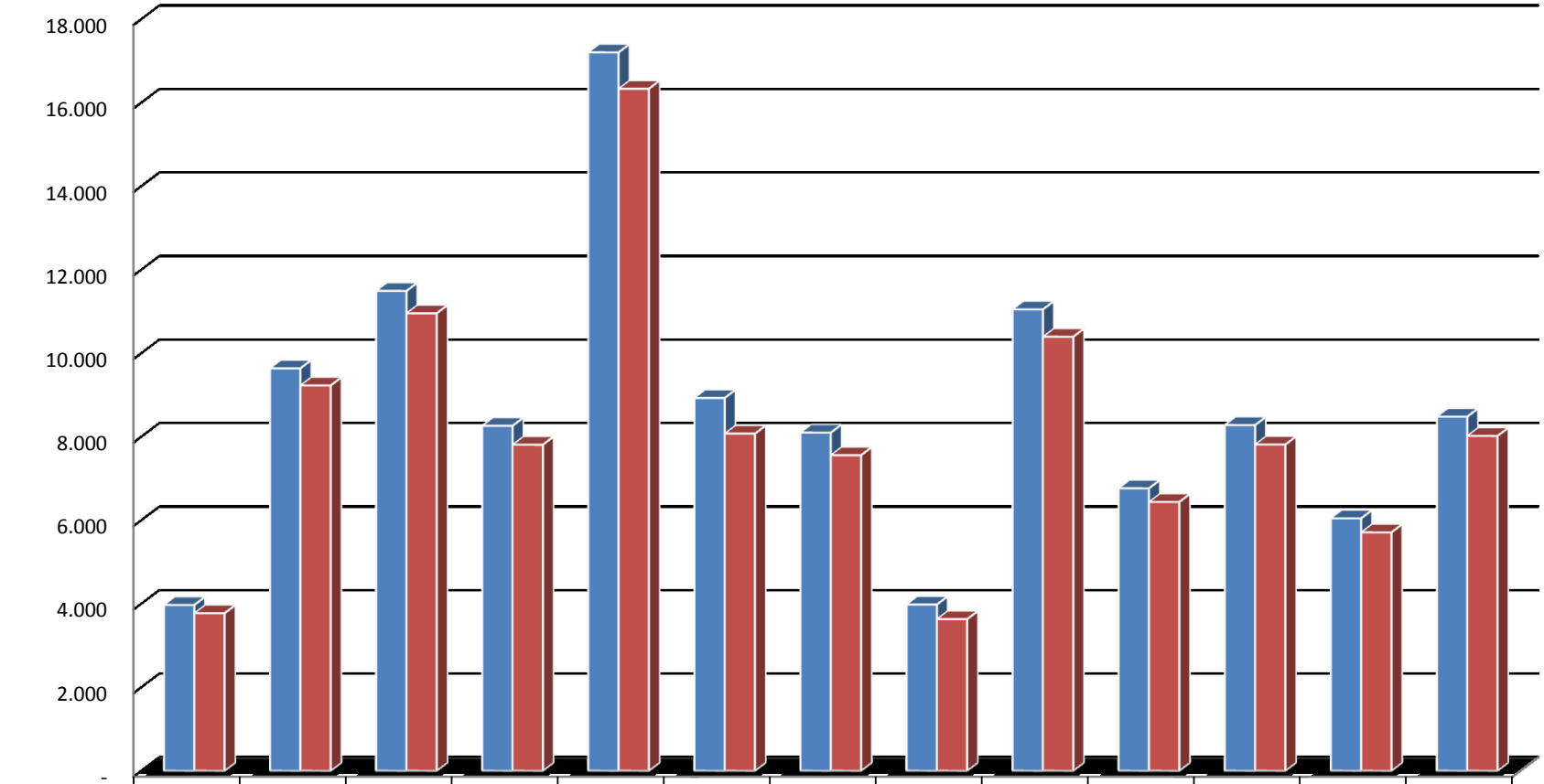

	SULIKI	GUGUAK	PAYAKUMBUH	LUAK	HARAU	PANGKALAN KOTO BARU	KAPUR IX	GUNUANG OMEH	LAREH SAGO HALABAN	SITUJUAH LIMO NAGARI	MUNGKA	BUKIK BARISAN	AKABILURU
ANAK UMUR 0-18 TAHUN	3.970	9.638	11.491	8.261	17.204	8.928	8.097	3.981	11.049	6.765	8.279	6.045	8.480
KEPEMILIKAN AKTA KELAHIRAN	3.773	9.227	10.956	7.808	16.334	8.074	7.558	3.632	10.393	6.438	7.813	5.710	8.019

Grafik 13
Persentase Kepemilikan Akta Kelahiran Anak Umur 0-17 Tahun Kabupaten Lima Puluh Kota

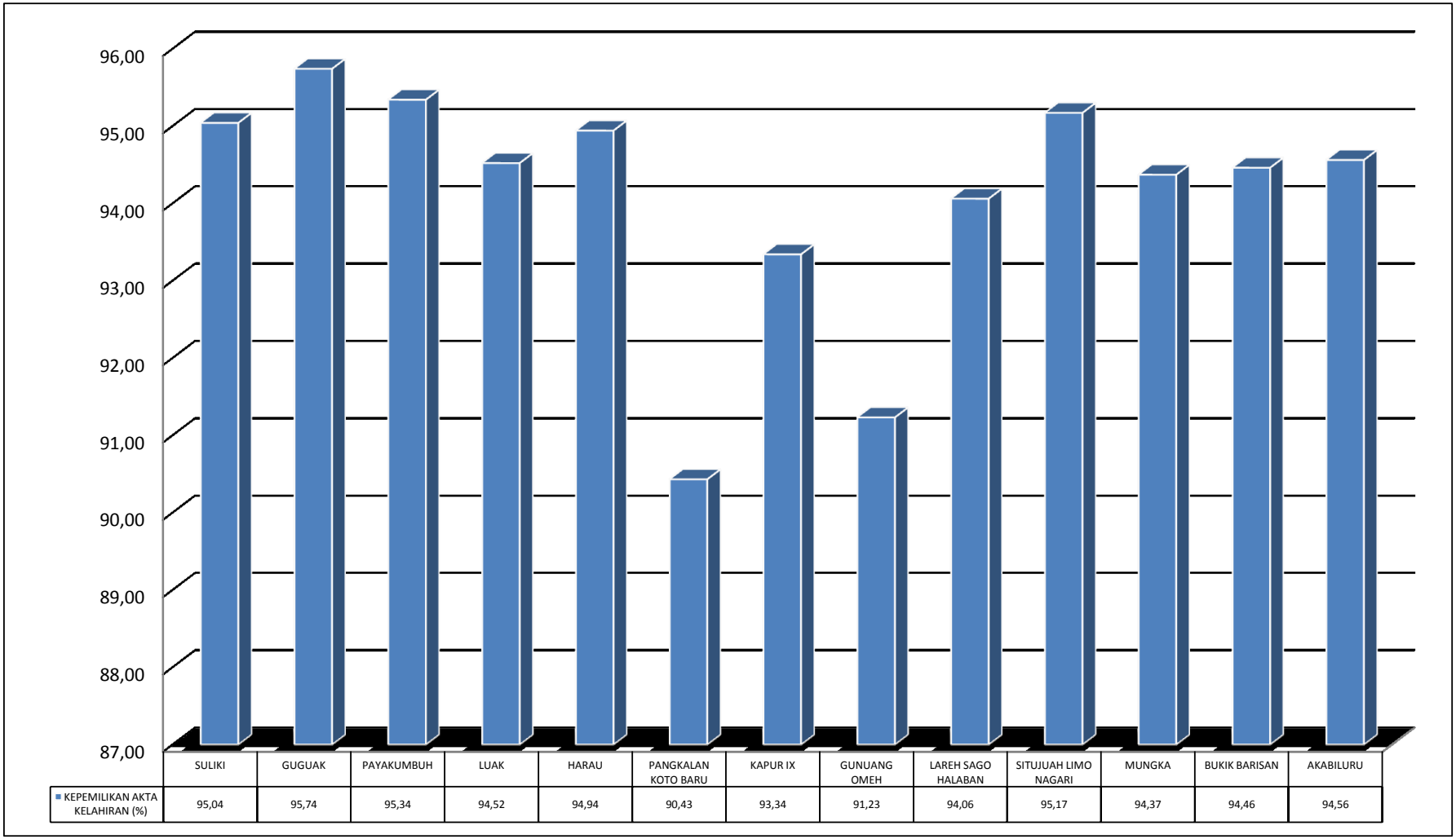

	SULIKI	GUGUAK	PAYAKUMBUH	LUAK	HARAU	PANGKALAN KOTO BARU	KAPUR IX	GUNUANG OMEH	LAREH SAGO HALABAN	SITUJUAH LIMO NAGARI	MUNGKA	BUKIK BARISAN	AKABILURU
KEPEMILIKAN AKTA KELAHIRAN (%)	95,04	95,74	95,34	94,52	94,94	90,43	93,34	91,23	94,06	95,17	94,37	94,46	94,56

Grafik 14
Jumlah Wajib KIA dan Kepemilikan KIA Kabupaten Lima Puluh Kota

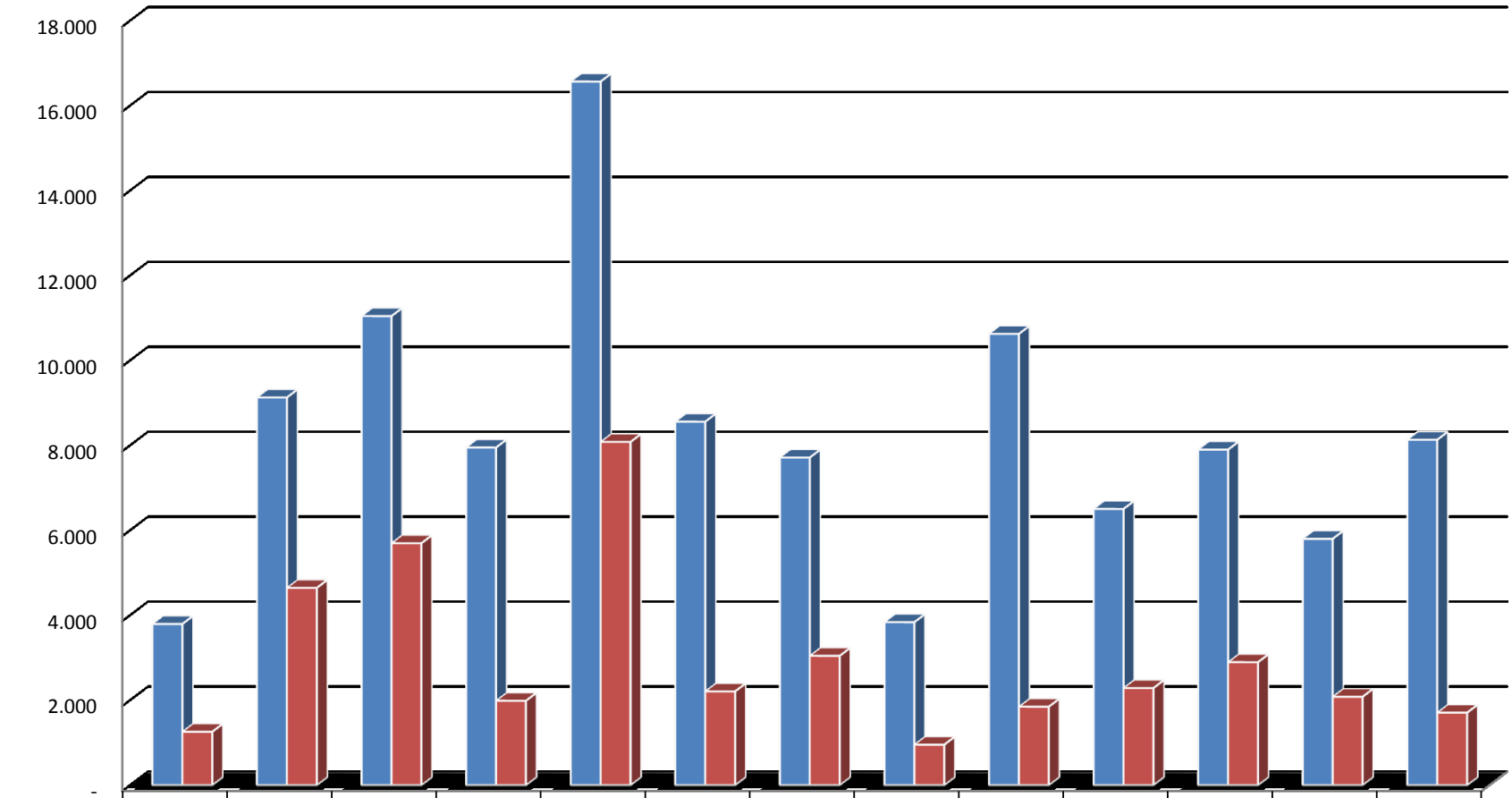

	SULIKI	GUGUAK	PAYAKUMBUH	LUAK	HARAU	PANGKALAN KOTO BARU	KAPUR IX	GUNUANG OMEH	LAREH SAGO HALABAN	SITUJUAH LIMO NAGARI	MUNGKA	BUKIK BARISAN	AKABILURU
WAJIB KIA	3.794	9.127	11.043	7.949	16.565	8.557	7.713	3.837	10.625	6.502	7.900	5.799	8.132
KEPEMILIKAN KIA	1.256	4.644	5.695	1.986	8.081	2.207	3.044	952	1.846	2.285	2.894	2.080	1.706

Grafik 15
Persentase Kepemilikan KIA Kabupaten Lima Puluh Kota

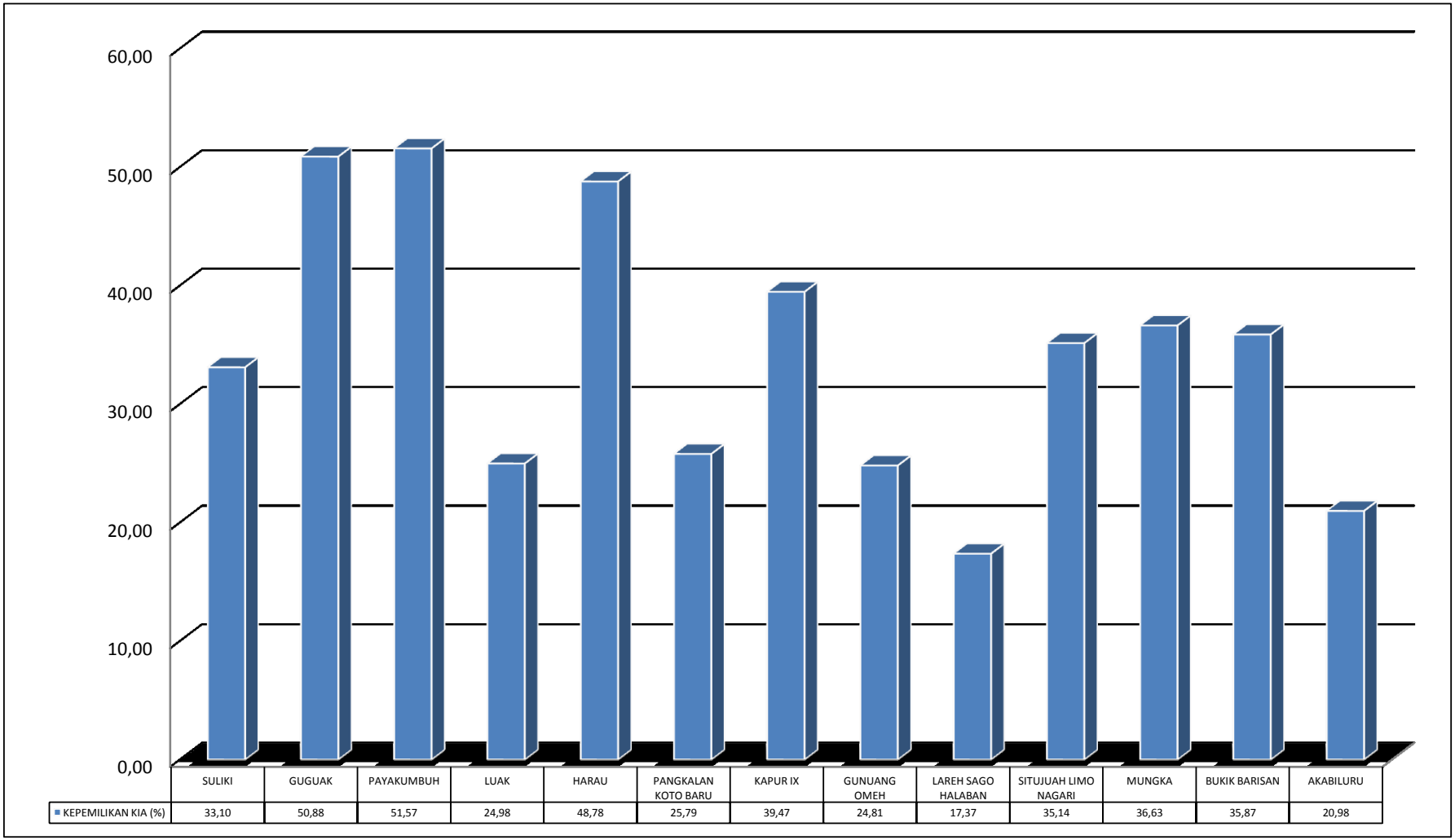

	SULIKI	GUGUAK	PAYAKUMBUH	LUAK	HARAU	PANGKALAN KOTO BARU	KAPUR IX	GUNUANG OMEH	LAREH SAGO HALABAN	SITUJUAH LIMO NAGARI	MUNGKA	BUKIK BARISAN	AKABILURU
KEPEMILIKAN KIA (%)	33,10	50,88	51,57	24,98	48,78	25,79	39,47	24,81	17,37	35,14	36,63	35,87	20,98

BAB II

AGREGAT KEPENDUDUKAN KECAMATAN

BAB II
AGREGAT KEPENDUDUKAN KECAMATAN

2.1. KECAMATAN SULIKI

Tabel 2.1.1. Jumlah Penduduk Menurut Kelompok Umur dan Jenis Kelamin

Kabupaten : Lima Puluh Kota
Kecamatan : Suliki
Semester : I (satu)
Tahun : 2022

NO	KELOMPOK UMUR	JENIS KELAMIN				JUMLAH	
		LAKI-LAKI		PEREMPUAN			
		n (JIWA)	%	n (JIWA)	%	n (JIWA)	%
1	2	3	4	5	6	7	8
1	0-4	412	5,55	428	5,55	840	5,55
2	5-9	556	7,5	545	7,06	1.101	7,28
3	10-14	647	8,72	623	8,07	1.270	8,39
4	15-19	586	7,9	650	8,42	1.236	8,17
5	20-24	729	9,83	668	8,66	1.397	9,23
6	25-29	577	7,78	510	6,61	1.087	7,18
7	30-34	439	5,92	382	4,95	821	5,42
8	35-39	456	6,15	449	5,82	905	5,98
9	40-44	515	6,94	522	6,76	1.037	6,85
10	45-49	554	7,47	565	7,32	1.119	7,39
11	50-54	459	6,19	503	6,52	962	6,36
12	55-59	383	5,16	413	5,35	796	5,26
13	60-64	322	4,34	362	4,69	684	4,52
14	65-69	321	4,33	383	4,96	704	4,65
15	70-74	220	2,97	276	3,58	496	3,28
16	75+	241	3,25	438	5,68	679	4,49
	KEC. SULIKI	**7.417**	**100,00**	**7.717**	**100,00**	**15.134**	**100,00**

Sumber data : Database SIAK yang telah Dikonsolidasikan dan Dibersihkan (DKB) Kementerian Dalam Negeri

Tabel 2.1.2. Jumlah Penduduk Menurut Agama dan Jenis Kelamin

Kabupaten : Lima Puluh Kota
Kecamatan : Suliki
Semester : I (satu)
Tahun : 2022

NO	AGAMA	JENIS KELAMIN				JUMLAH	
		LAKI-LAKI		PEREMPUAN			
		n (JIWA)	%	n (JIWA)	%	n (JIWA)	%
1	2	3	4	5	6	7	8
1	ISLAM	7.417	100,00	7.717	100,00	15.134	100,00
2	KRISTEN	-	-	-	-	-	-
3	KATHOLIK	-	-	-	-	-	-
4	HINDU	-	-	-	-	-	-
5	BUDDHA	-	-	-	-	-	-
6	KHONGHUCU	-	-	-	-	-	-
7	KEPERCAYAAN	-	-	-	-	-	-
	KEC. SULIKI	**7.417**	**100,00**	**7.717**	**100,00**	**15.134**	**100,00**

Sumber data : Database SIAK yang telah Dikonsolidasikan dan Dibersihkan (DKB) Kementerian Dalam Negeri

Tabel 2.1.3. Jumlah Penduduk menurut Status Perkawinan dan Jenis Kelamin

Kabupaten : Lima Puluh Kota
Kecamatan : Suliki
Semester : I (satu)
Tahun : 2022

NO	STATUS PERKAWINAN	JENIS KELAMIN				JUMLAH	
		LAKI-LAKI		PEREMPUAN			
		n (JIWA)	%	n (JIWA)	%	n (JIWA)	%
1	2	3	4	5	6	7	8
1	BELUM KAWIN	3.574	48,19	3.014	39,06	6.588	43,53
2	KAWIN	3.608	48,65	3.730	48,33	7.338	48,49
3	CERAI HIDUP	104	1,40	177	2,29	281	1,86
4	CERAI MATI	131	1,77	796	10,31	927	6,13
	KEC. SULIKI	**7.417**	**100,00**	**7.717**	**100,00**	**15.134**	**100,00**

Sumber data : Database SIAK yang telah Dikonsolidasikan dan Dibersihkan (DKB) Kementerian Dalam Negeri

Tabel 2.1.4. Jumlah Penduduk Menurut Pendidikan yang Ditamatkan dan Jenis Kelamin

Kabupaten : Lima Puluh Kota
Kecamatan : Suliki
Semester : I (satu)
Tahun : 2022

NO	PENDIDIKAN YANG DITAMATKAN	JENIS KELAMIN				JUMLAH	
		LAKI-LAKI		PEREMPUAN			
		n (JIWA)	%	n (JIWA)	%	n (JIWA)	%
1	2	3	4	5	6	7	8
1	TIDAK/BLM SEKOLAH	1.141	15,38	1.170	15,16	2.311	15,27
2	BELUM TAMAT SD/SEDERAJAT	2.384	32,14	2.236	28,97	4.620	30,53
3	TAMAT SD/SEDERAJAT	1.365	18,40	1.287	16,68	2.652	17,52
4	SLTP/SEDERAJAT	840	11,33	877	11,36	1.717	11,35
5	SLTA/SEDERAJAT	1.324	17,85	1.404	18,19	2.728	18,03
6	DIPLOMA I/II	16	0,22	76	0,98	92	0,61
7	AKADEMI/DIPLOMA III/SARJANA MUDA	83	1,12	146	1,89	229	1,51
8	DIPLOMA IV/STRATA I	256	3,45	512	6,63	768	5,07
9	STRATA-II	8	0,11	9	0,12	17	0,11
10	STRATA-III	0	0,000	0	0,000	0	0,000
	KEC. SULIKI	**7.417**	**100,00**	**7.717**	**100,00**	**15.134**	**100,00**

Sumber data : Database SIAK yang telah Dikonsolidasikan dan Dibersihkan (DKB) Kementerian Dalam Negeri

Tabel 2.1.5. Jumlah Penduduk Menurut Jenis Pekerjaan dan Jenis Kelamin

Kabupaten : Lima Puluh Kota
Kecamatan : Suliki
Semester : I (satu)
Tahun : 2022

NO	JENIS PEKERJAAN	JENIS KELAMIN				JUMLAH	
		LAKI-LAKI		PEREMPUAN			
		n (JIWA)	%	n (JIWA)	%	n (JIWA)	%
1	2	3	4	5	6	7	8
1	BELUM/TIDAK BEKERJA	1.508	20,33	1.406	18,22	2.914	19,25
2	APARATUR/PEJABAT NEGARA	140	1,89	238	3,08	378	2,50
3	TENAGA PENGAJAR	12	0,16	51	0,66	63	0,42
4	WIRASWASTA	1.975	26,63	484	6,27	2.459	16,25
5	PERTANIAN/PETERNAKAN	2.132	28,74	154	2,00	2.286	15,11
6	NELAYAN	0	0,00	0	0,00	0	0,00
7	AGAMA DAN KEPERCAYAAN	1	0,01	0	0,00	1	0,01
8	PELAJAR/MAHASISWA	1.582	21,33	1.616	20,94	3.198	21,13
9	TENAGA KESEHATAN	5	0,07	17	0,22	22	0,15
10	PENSIUNAN	61	0,82	74	0,96	135	0,89
11	LAINNYA	1	0,01	3.677	47,65	3.678	24,30
	KEC. SULIKI	**7.417**	**100,00**	**7.717**	**100,00**	**15.134**	**100,00**

Sumber data : Database SIAK yang telah Dikonsolidasikan dan Dibersihkan (DKB) Kementerian Dalam Negeri

Tabel 2.1.6. Jumlah Penduduk Menurut Golongan Darah dan Jenis Kelamin

Kabupaten : Lima Puluh Kota
Kecamatan : Suliki
Semester : I (satu)
Tahun : 2022

NO	GOLONGAN DARAH	JENIS KELAMIN				JUMLAH	
		LAKI-LAKI		PEREMPUAN			
		n (JIWA)	%	n (JIWA)	%	n (JIWA)	%
1	2	3	4	5	6	7	8
1	A	150	2,02	158	2,05	308	2,04
2	B	130	1,75	172	2,23	302	2,00
3	AB	68	0,92	59	0,76	127	0,84
4	O	259	3,49	207	2,68	466	3,08
5	A+	9	0,12	5	0,06	14	0,09
6	A-	1	0,01	2	0,03	3	0,02
7	B+	4	0,05	4	0,05	8	0,05
8	B-	1	0,01	1	0,01	2	0,01
9	AB+	1	0,01	2	0,03	3	0,02
10	AB-	0	0,00	1	0,01	1	0,01
11	O+	9	0,12	5	0,06	14	0,09
12	O-	26	0,35	24	0,31	50	0,33
13	TIDAK TAHU	6.759	91,13	7.077	91,71	13.836	91,42
	KEC. SULIKI	**7.417**	**100,00**	**7.717**	**100,00**	**15.134**	**100,00**

Sumber data : Database SIAK yang telah Dikonsolidasikan dan Dibersihkan (DKB) Kementerian Dalam Negeri

Tabel 2.1.7. Jumlah Penduduk Menurut Usia Pendidikan dan Jenis Kelamin

Kabupaten : Lima Puluh Kota
Kecamatan : Suliki
Semester : I (satu)
Tahun : 2022

NO	USIA PENDIDIKAN	JENIS KELAMIN				JUMLAH	
		LAKI-LAKI		PEREMPUAN			
		n (JIWA)	%	n (JIWA)	%	n (JIWA)	%
1	2	3	4	5	6	7	8
1	04 - 05 TAHUN	168	7,17	198	8,45	366	7,81
2	06 TAHUN	112	4,78	113	4,82	225	4,80
3	07 - 12 TAHUN	729	31,13	719	30,69	1.448	30,91
4	13 - 15 TAHUN	426	18,19	384	16,39	810	17,29
5	16 - 18 TAHUN	317	13,54	378	16,13	695	14,83
6	19 - 22 TAHUN	590	25,19	551	23,52	1.141	24,35
	KEC. SULIKI	**2.342**	**100,00**	**2.343**	**100,00**	**4.685**	**100,00**

Sumber data : Database SIAK yang telah Dikonsolidasikan dan Dibersihkan (DKB) Kementerian Dalam Negeri

2.2. KECAMATAN GUGUAK

Tabel 2.2.1. Jumlah Penduduk Menurut Kelompok Umur dan Jenis Kelamin

Kabupaten : Lima Puluh Kota
Kecamatan : Guguak
Semester : I (satu)
Tahun : 2022

NO	KELOMPOK UMUR	JENIS KELAMIN				JUMLAH	
		LAKI-LAKI		PEREMPUAN			
		n (JIWA)	%	n (JIWA)	%	n (JIWA)	%
1	2	3	4	5	6	7	8
1	0-4	1.085	6,06	997	5,37	2.082	5,71
2	5-9	1.350	7,54	1.230	6,63	2.580	7,08
3	10-14	1.606	8,96	1.547	8,34	3.153	8,65
4	15-19	1.543	8,61	1.521	8,2	3.064	8,4
5	20-24	1.724	9,62	1.606	8,66	3.330	9,13
6	25-29	1.428	7,97	1.258	6,78	2.686	7,37
7	30-34	1.016	5,67	963	5,19	1.979	5,43
8	35-39	1.075	6,00	1.059	5,71	2.134	5,85
9	40-44	1.134	6,33	1.222	6,59	2.356	6,46
10	45-49	1.264	7,06	1.316	7,09	2.580	7,08
11	50-54	1.101	6,15	1.154	6,22	2.255	6,18
12	55-59	989	5,52	1.070	5,77	2.059	5,65
13	60-64	777	4,34	959	5,17	1.736	4,76
14	65-69	721	4,02	948	5,11	1.669	4,58
15	70-74	469	2,62	607	3,27	1.076	2,95
16	75+	633	3,53	1.093	5,89	1.726	4,73
	KEC. GUGUAK	**17.915**	**100,00**	**18.550**	**100,00**	**36.465**	**100,00**

Sumber data : Database SIAK yang telah Dikonsolidasikan dan Dibersihkan (DKB) Kementerian Dalam Negeri

Tabel 2.2.2. Jumlah Penduduk Menurut Agama dan Jenis Kelamin

Kabupaten : Lima Puluh Kota
Kecamatan : Guguak
Semester : I (satu)
Tahun : 2022

NO	AGAMA	JENIS KELAMIN				JUMLAH	
		LAKI-LAKI		PEREMPUAN			
		n (JIWA)	%	n (JIWA)	%	n (JIWA)	%
1	2	3	4	5	6	7	8
1	ISLAM	17.914	99,99	18.548	99,99	36.462	99,99
2	KRISTEN	-	-	-	-	-	-
3	KATHOLIK	-	-	-	-	-	-
4	HINDU	-	-	-	-	-	-
5	BUDDHA	1	0	2	0,01	3	0,01
6	KHONGHUCU	-	-	-	-	-	-
7	KEPERCAYAAN	-	-	-	-	-	-
	KEC. GUGUAK	**17.915**	**100,00**	**18.550**	**100,00**	**36.465**	**100,00**

Sumber data : Database SIAK yang telah Dikonsolidasikan dan Dibersihkan (DKB) Kementerian Dalam Negeri

Tabel 2.2.3. Jumlah Penduduk menurut Status Perkawinan dan Jenis Kelamin

Kabupaten : Lima Puluh Kota
Kecamatan : Guguak
Semester : I (satu)
Tahun : 2022

NO	STATUS PERKAWINAN	JENIS KELAMIN				JUMLAH	
		LAKI-LAKI		PEREMPUAN			
		n (JIWA)	%	n (JIWA)	%	n (JIWA)	%
1	2	3	4	5	6	7	8
1	BELUM KAWIN	9.016	50,33	7.417	39,98	16.433	45,07
2	KAWIN	8.410	46,94	8.837	47,64	17.247	47,30
3	CERAI HIDUP	225	1,26	488	2,63	713	1,96
4	CERAI MATI	264	1,47	1.808	9,75	2.072	5,68
	KEC. GUGUAK	**17.915**	**100,00**	**18.550**	**100,00**	**36.465**	**100,00**

Sumber data : Database SIAK yang telah Dikonsolidasikan dan Dibersihkan (DKB) Kementerian Dalam Negeri

Tabel 2.2.4. Jumlah Penduduk Menurut Pendidikan yang Ditamatkan dan Jenis Kelamin

Kabupaten : Lima Puluh Kota
Kecamatan : Guguak
Semester : I (satu)
Tahun : 2022

NO	PENDIDIKAN YANG DITAMATKAN	JENIS KELAMIN				JUMLAH	
		LAKI-LAKI		PEREMPUAN			
		n (JIWA)	%	n (JIWA)	%	n (JIWA)	%
1	2	3	4	5	6	7	8
1	TIDAK/BLM SEKOLAH	2.797	15,61	2.539	13,69	5.336	14,63
2	BELUM TAMAT SD/SEDERAJAT	4.878	27,23	4.642	25,02	9.520	26,11
3	TAMAT SD/SEDERAJAT	3.022	16,87	2.893	15,60	5.915	16,22
4	SLTP/SEDERAJAT	2.270	12,67	2.163	11,66	4.433	12,16
5	SLTA/SEDERAJAT	3.640	20,32	3.914	21,10	7.554	20,72
6	DIPLOMA I/II	70	0,39	211	1,14	281	0,77
7	AKADEMI/DIPLOMA III/SARJANA MUDA	298	1,66	486	2,62	784	2,15
8	DIPLOMA IV/STRATA I	902	5,03	1.643	8,86	2.545	6,98
9	STRATA-II	36	0,20	59	0,32	95	0,26
10	STRATA-III	2	0,010	0	0,000	2	0,010
	KEC. GUGUAK	**17.915**	**100,00**	**18.550**	**100,00**	**36.465**	**100,00**

Sumber data : Database SIAK yang telah Dikonsolidasikan dan Dibersihkan (DKB) Kementerian Dalam Negeri

Tabel 2.2.5. Jumlah Penduduk Menurut Jenis Pekerjaan dan Jenis Kelamin

Kabupaten : Lima Puluh Kota
Kecamatan : Guguak
Semester : I (satu)
Tahun : 2022

NO	JENIS PEKERJAAN	JENIS KELAMIN				JUMLAH	
		LAKI-LAKI		PEREMPUAN			
		n (JIWA)	%	n (JIWA)	%	n (JIWA)	%
1	2	3	4	5	6	7	8
1	BELUM/TIDAK BEKERJA	3.576	19,96	2.953	15,92	6.529	17,90
2	APARATUR/PEJABAT NEGARA	391	2,18	791	4,26	1.182	3,24
3	TENAGA PENGAJAR	49	0,27	136	0,73	185	0,51
4	WIRASWASTA	5.604	31,28	922	4,97	6.526	17,90
5	PERTANIAN/PETERNAKAN	3.906	21,80	87	0,47	3.993	10,95
6	NELAYAN	3	0,02	0	0,00	3	0,01
7	AGAMA DAN KEPERCAYAAN	2	0,01	0	0,00	2	0,01
8	PELAJAR/MAHASISWA	4.192	23,40	4.175	22,51	8.367	22,95
9	TENAGA KESEHATAN	6	0,03	40	0,22	46	0,13
10	PENSIUNAN	182	1,02	307	1,65	489	1,34
11	LAINNYA	4	0,02	9.139	49,27	9.143	25,07
	KEC. GUGUAK	**17.915**	**100,00**	**18.550**	**100,00**	**36.465**	**100,00**

Sumber data : Database SIAK yang telah Dikonsolidasikan dan Dibersihkan (DKB) Kementerian Dalam Negeri

Tabel 2.2.6. Jumlah Penduduk Menurut Golongan Darah dan Jenis Kelamin

Kabupaten : Lima Puluh Kota
Kecamatan : Guguak
Semester : I (satu)
Tahun : 2022

NO	GOLONGAN DARAH	JENIS KELAMIN				JUMLAH	
		LAKI-LAKI		PEREMPUAN			
		n (JIWA)	%	n (JIWA)	%	n (JIWA)	%
1	2	3	4	5	6	7	8
1	A	833	4,65	848	4,57	1.681	4,61
2	B	753	4,20	953	5,14	1.706	4,68
3	AB	396	2,21	414	2,23	810	2,22
4	O	1.411	7,88	1.293	6,97	2.704	7,42
5	A+	27	0,15	16	0,09	43	0,12
6	A-	2	0,01	1	0,01	3	0,01
7	B+	21	0,12	17	0,09	38	0,10
8	B-	3	0,02	4	0,02	7	0,02
9	AB+	6	0,03	10	0,05	16	0,04
10	AB-	1	0,01	8	0,04	9	0,02
11	O+	23	0,13	18	0,10	41	0,11
12	O-	21	0,12	24	0,13	45	0,12
13	TIDAK TAHU	14.418	80,48	14.944	80,56	29.362	80,52
	KEC. GUGUAK	**17.915**	**100,00**	**18.550**	**100,00**	**36.465**	**100,00**

Sumber data : Database SIAK yang telah Dikonsolidasikan dan Dibersihkan (DKB) Kementerian Dalam Negeri

Tabel 2.2.7. Jumlah Penduduk Menurut Usia Pendidikan dan Jenis Kelamin

Kabupaten : Lima Puluh Kota
Kecamatan : Guguak
Semester : I (satu)
Tahun : 2022

NO	USIA PENDIDIKAN	JENIS KELAMIN				JUMLAH	
		LAKI-LAKI		PEREMPUAN			
		n (JIWA)	%	n (JIWA)	%	n (JIWA)	%
1	2	3	4	5	6	7	8
1	04 - 05 TAHUN	504	8,64	489	8,79	993	8,72
2	06 TAHUN	226	3,88	239	4,30	465	4,08
3	07 - 12 TAHUN	1.822	31,25	1.651	29,68	3.473	30,48
4	13 - 15 TAHUN	995	17,06	943	16,95	1.938	17,01
5	16 - 18 TAHUN	857	14,70	868	15,61	1.725	15,14
6	19 - 22 TAHUN	1.427	24,47	1.372	24,67	2.799	24,57
	KEC. GUGUAK	**5.831**	**100,00**	**5.562**	**100,00**	**11.393**	**100,00**

Sumber data : Database SIAK yang telah Dikonsolidasikan dan Dibersihkan (DKB) Kementerian Dalam Negeri

2.3. KECAMATAN PAYAKUMBUH

Tabel 2.3.1. Jumlah Penduduk Menurut Kelompok Umur dan Jenis Kelamin

Kabupaten : Lima Puluh Kota
Kecamatan : Payakumbuh
Semester : I (satu)
Tahun : 2022

NO	KELOMPOK UMUR	JENIS KELAMIN				JUMLAH	
		LAKI-LAKI		PEREMPUAN			
		n (JIWA)	%	n (JIWA)	%	n (JIWA)	%
1	2	3	4	5	6	7	8
1	0-4	1.411	7,46	1.317	6,93	2.728	7,19
2	5-9	1.708	9,03	1.531	8,05	3.239	8,54
3	10-14	1.879	9,93	1.739	9,14	3.618	9,54
4	15-19	1.518	8,03	1.587	8,35	3.105	8,19
5	20-24	1.823	9,64	1.776	9,34	3.599	9,49
6	25-29	1.503	7,95	1.416	7,45	2.919	7,7
7	30-34	1.156	6,11	1.128	5,93	2.284	6,02
8	35-39	1.306	6,90	1.311	6,89	2.617	6,9
9	40-44	1.373	7,26	1.362	7,16	2.735	7,21
10	45-49	1.379	7,29	1.313	6,9	2.692	7,1
11	50-54	1.012	5,35	1.052	5,53	2.064	5,44
12	55-59	877	4,64	925	4,86	1.802	4,75
13	60-64	708	3,74	788	4,14	1.496	3,94
14	65-69	557	2,94	712	3,74	1.269	3,35
15	70-74	367	1,94	397	2,09	764	2,01
16	75+	338	1,79	662	3,48	1.000	2,64
	KEC. PAYAKUMBUH	**18.915**	**100,00**	**19.016**	**100,00**	**37.931**	**100,00**

Sumber data : Database SIAK yang telah Dikonsolidasikan dan Dibersihkan (DKB) Kementerian Dalam Negeri

Tabel 2.3.2. Jumlah Penduduk Menurut Agama dan Jenis Kelamin

Kabupaten : Lima Puluh Kota
Kecamatan : Payakumbuh
Semester : I (satu)
Tahun : 2022

NO	AGAMA	JENIS KELAMIN				JUMLAH	
		LAKI-LAKI		PEREMPUAN			
		n (JIWA)	%	n (JIWA)	%	n (JIWA)	%
1	2	3	4	5	6	7	8
1	ISLAM	18.911	99,98	19.009	99,96	37.920	99,97
2	KRISTEN	4	0,02	7	0,04	11	0,03
3	KATHOLIK	-	-	-	-	-	-
4	HINDU	-	-	-	-	-	-
5	BUDDHA	-	-	-	-	-	-
6	KHONGHUCU	-	-	-	-	-	-
7	KEPERCAYAAN	-	-	-	-	-	-
	KEC. PAYAKUMBUH	**18.915**	**100,00**	**19.016**	**100,00**	**37.931**	**100,00**

Sumber data : Database SIAK yang telah Dikonsolidasikan dan Dibersihkan (DKB) Kementerian Dalam Negeri

Tabel 2.3.3. Jumlah Penduduk menurut Status Perkawinan dan Jenis Kelamin

Kabupaten : Lima Puluh Kota
Kecamatan : Payakumbuh
Semester : I (satu)
Tahun : 2022

NO	STATUS PERKAWINAN	JENIS KELAMIN				JUMLAH	
		LAKI-LAKI		PEREMPUAN			
		n (JIWA)	%	n (JIWA)	%	n (JIWA)	%
1	2	3	4	5	6	7	8
1	BELUM KAWIN	9.756	51,58	8.169	42,96	17.925	47,26
2	KAWIN	8.748	46,25	9.020	47,43	17.768	46,84
3	CERAI HIDUP	169	0,89	393	2,07	562	1,48
4	CERAI MATI	242	1,28	1.434	7,54	1.676	4,42
	KEC. PAYAKUMBUH	**18.915**	**100,00**	**19.016**	**100,00**	**37.931**	**100,00**

Sumber data : Database SIAK yang telah Dikonsolidasikan dan Dibersihkan (DKB) Kementerian Dalam Negeri

Tabel 2.3.4. Jumlah Penduduk Menurut Pendidikan yang Ditamatkan dan Jenis Kelamin

Kabupaten : Lima Puluh Kota
Kecamatan : Payakumbuh
Semester : I (satu)
Tahun : 2022

NO	PENDIDIKAN YANG DITAMATKAN	JENIS KELAMIN				JUMLAH	
		LAKI-LAKI		PEREMPUAN			
		n (JIWA)	%	n (JIWA)	%	n (JIWA)	%
1	2	3	4	5	6	7	8
1	TIDAK/BLM SEKOLAH	3.401	17,98	3.158	16,61	6.559	17,29
2	BELUM TAMAT SD/SEDERAJAT	5.679	30,02	5.157	27,12	10.836	28,57
3	TAMAT SD/SEDERAJAT	2.992	15,82	2.830	14,88	5.822	15,35
4	SLTP/SEDERAJAT	2.306	12,19	2.508	13,19	4.814	12,69
5	SLTA/SEDERAJAT	3.545	18,74	3.636	19,12	7.181	18,93
6	DIPLOMA I/II	43	0,23	107	0,56	150	0,40
7	AKADEMI/DIPLOMA III/SARJANA MUDA	226	1,19	366	1,92	592	1,56
8	DIPLOMA IV/STRATA I	684	3,62	1.221	6,42	1.905	5,02
9	STRATA-II	38	0,20	32	0,17	70	0,18
10	STRATA-III	1	0,010	1	0,010	2	0,010
	KEC. PAYAKUMBUH	**18.915**	**100,00**	**19.016**	**100,00**	**37.931**	**100,00**

Sumber data : Database SIAK yang telah Dikonsolidasikan dan Dibersihkan (DKB) Kementerian Dalam Negeri

Tabel 2.3.5. Jumlah Penduduk Menurut Jenis Pekerjaan dan Jenis Kelamin

Kabupaten : Lima Puluh Kota
Kecamatan : Payakumbuh
Semester : I (satu)
Tahun : 2022

NO	JENIS PEKERJAAN	JENIS KELAMIN				JUMLAH	
		LAKI-LAKI		PEREMPUAN			
		n (JIWA)	%	n (JIWA)	%	n (JIWA)	%
1	2	3	4	5	6	7	8
1	BELUM/TIDAK BEKERJA	4.352	23,01	3.781	19,88	8.133	21,44
2	APARATUR/PEJABAT NEGARA	348	1,84	470	2,47	818	2,16
3	TENAGA PENGAJAR	30	0,16	96	0,50	126	0,33
4	WIRASWASTA	5.439	28,75	890	4,68	6.329	16,69
5	PERTANIAN/PETERNAKAN	4.311	22,79	230	1,21	4.541	11,97
6	NELAYAN	2	0,01	0	0,00	2	0,01
7	AGAMA DAN KEPERCAYAAN	1	0,01	0	0,00	1	0,00
8	PELAJAR/MAHASISWA	4.309	22,78	4.332	22,78	8.641	22,78
9	TENAGA KESEHATAN	7	0,04	46	0,24	53	0,14
10	PENSIUNAN	115	0,61	116	0,61	231	0,61
11	LAINNYA	1	0,01	9.055	47,62	9.056	23,87
	KEC. PAYAKUMBUH	**18.915**	**100,00**	**19.016**	**100,00**	**37.931**	**100,00**

Sumber data : Database SIAK yang telah Dikonsolidasikan dan Dibersihkan (DKB) Kementerian Dalam Negeri

Tabel 2.3.6. Jumlah Penduduk Menurut Golongan Darah dan Jenis Kelamin

Kabupaten : Lima Puluh Kota
Kecamatan : Payakumbuh
Semester : I (satu)
Tahun : 2022

NO	GOLONGAN DARAH	JENIS KELAMIN				JUMLAH	
		LAKI-LAKI		PEREMPUAN			
		n (JIWA)	%	n (JIWA)	%	n (JIWA)	%
1	2	3	4	5	6	7	8
1	A	850	4,49	885	4,65	1.735	4,57
2	B	533	2,82	526	2,77	1.059	2,79
3	AB	300	1,59	244	1,28	544	1,43
4	O	1.507	7,97	1.240	6,52	2.747	7,24
5	A+	39	0,21	27	0,14	66	0,17
6	A-	2	0,01	4	0,02	6	0,02
7	B+	8	0,04	15	0,08	23	0,06
8	B-	3	0,02	5	0,03	8	0,02
9	AB+	9	0,05	8	0,04	17	0,04
10	AB-	2	0,01	6	0,03	8	0,02
11	O+	28	0,15	19	0,10	47	0,12
12	O-	18	0,10	19	0,10	37	0,10
13	TIDAK TAHU	15.616	82,56	16.018	84,23	31.634	83,40
	KEC. PAYAKUMBUH	**18.915**	**100,00**	**19.016**	**100,00**	**37.931**	**100,00**

Sumber data : Database SIAK yang telah Dikonsolidasikan dan Dibersihkan (DKB) Kementerian Dalam Negeri

Tabel 2.3.7. Jumlah Penduduk Menurut Usia Pendidikan dan Jenis Kelamin

Kabupaten : Lima Puluh Kota
Kecamatan : Payakumbuh
Semester : I (satu)
Tahun : 2022

NO	USIA PENDIDIKAN	JENIS KELAMIN				JUMLAH	
		LAKI-LAKI		PEREMPUAN			
		n (JIWA)	%	n (JIWA)	%	n (JIWA)	%
1	2	3	4	5	6	7	8
1	04 - 05 TAHUN	644	9,82	603	9,60	1.247	9,71
2	06 TAHUN	330	5,03	277	4,41	607	4,73
3	07 - 12 TAHUN	2.186	33,33	1.955	31,14	4.141	32,26
4	13 - 15 TAHUN	1.119	17,06	1.080	17,20	2.199	17,13
5	16 - 18 TAHUN	836	12,75	881	14,03	1.717	13,38
6	19 - 22 TAHUN	1.443	22,00	1.483	23,62	2.926	22,79
	KEC. PAYAKUMBUH	**6.558**	**100,00**	**6.279**	**100,00**	**12.837**	**100,00**

Sumber data : Database SIAK yang telah Dikonsolidasikan dan Dibersihkan (DKB) Kementerian Dalam Negeri

2.4. KECAMATAN LUAK

Tabel 2.4.1. Jumlah Penduduk Menurut Kelompok Umur dan Jenis Kelamin

Kabupaten : Lima Puluh Kota
Kecamatan : Luak
Semester : I (satu)
Tahun : 2022

NO	KELOMPOK UMUR	JENIS KELAMIN				JUMLAH	
		LAKI-LAKI		PEREMPUAN			
		n (JIWA)	%	n (JIWA)	%	n (JIWA)	%
1	2	3	4	5	6	7	8
1	0-4	924	6,52	918	6,27	1.842	6,4
2	5-9	1.267	8,94	1.156	7,9	2.423	8,41
3	10-14	1.368	9,65	1.179	8,06	2.547	8,84
4	15-19	1.227	8,66	1.220	8,34	2.447	8,5
5	20-24	1.209	8,53	1.224	8,37	2.433	8,45
6	25-29	1.049	7,4	1.030	7,04	2.079	7,22
7	30-34	812	5,73	803	5,49	1.615	5,61
8	35-39	920	6,49	946	6,47	1.866	6,48
9	40-44	1.015	7,16	1.078	7,37	2.093	7,27
10	45-49	1.085	7,66	1.146	7,83	2.231	7,75
11	50-54	882	6,22	904	6,18	1.786	6,2
12	55-59	693	4,89	754	5,15	1.447	5,02
13	60-64	590	4,16	662	4,52	1.252	4,35
14	65-69	513	3,62	614	4,2	1.127	3,91
15	70-74	286	2,02	406	2,78	692	2,4
16	75+	329	2,32	590	4,03	919	3,19
	KEC. LUAK	**14.169**	**100,00**	**14.630**	**100,00**	**28.799**	**100,00**

Sumber data : Database SIAK yang telah Dikonsolidasikan dan Dibersihkan (DKB) Kementerian Dalam Negeri

Tabel 2.4.2. Jumlah Penduduk Menurut Agama dan Jenis Kelamin

Kabupaten : Lima Puluh Kota
Kecamatan : Luak
Semester : I (satu)
Tahun : 2022

NO	AGAMA	JENIS KELAMIN				JUMLAH	
		LAKI-LAKI		PEREMPUAN			
		n (JIWA)	%	n (JIWA)	%	n (JIWA)	%
1	2	3	4	5	6	7	8
1	ISLAM	14.156	99,91	14.621	99,94	28.777	99,92
2	KRISTEN	12	0,08	9	0,06	21	0,07
3	KATHOLIK	1	0,01	-	-	1	-
4	HINDU	-	-	-	-	-	-
5	BUDDHA	-	-	-	-	-	-
6	KHONGHUCU	-	-	-	-	-	-
7	KEPERCAYAAN	-	-	-	-	-	-
	KEC. LUAK	**14.169**	**100,00**	**14.630**	**100,00**	**28.799**	**100,00**

Sumber data : Database SIAK yang telah Dikonsolidasikan dan Dibersihkan (DKB) Kementerian Dalam Negeri

Tabel 2.4.3. Jumlah Penduduk menurut Status Perkawinan dan Jenis Kelamin

Kabupaten : Lima Puluh Kota
Kecamatan : Luak
Semester : I (satu)
Tahun : 2022

NO	STATUS PERKAWINAN	JENIS KELAMIN				JUMLAH	
		LAKI-LAKI		PEREMPUAN			
		n (JIWA)	%	n (JIWA)	%	n (JIWA)	%
1	2	3	4	5	6	7	8
1	BELUM KAWIN	6.956	49,09	5.858	40,04	12.814	44,49
2	KAWIN	6.860	48,42	7.234	49,45	14.094	48,94
3	CERAI HIDUP	150	1,06	285	1,95	435	1,51
4	CERAI MATI	203	1,43	1.253	8,56	1.456	5,06
	KEC. LUAK	**14.169**	**100,00**	**14.630**	**100,00**	**28.799**	**100,00**

Sumber data : Database SIAK yang telah Dikonsolidasikan dan Dibersihkan (DKB) Kementerian Dalam Negeri

Tabel 2.4.4. Jumlah Penduduk Menurut Pendidikan yang Ditamatkan dan Jenis Kelamin

Kabupaten : Lima Puluh Kota
Kecamatan : Luak
Semester : I (satu)
Tahun : 2022

NO	PENDIDIKAN YANG DITAMATKAN	JENIS KELAMIN				JUMLAH	
		LAKI-LAKI		PEREMPUAN			
		n (JIWA)	%	n (JIWA)	%	n (JIWA)	%
1	2	3	4	5	6	7	8
1	TIDAK/BLM SEKOLAH	2.478	17,49	2.367	16,18	4.845	16,82
2	BELUM TAMAT SD/SEDERAJAT	4.610	32,54	4.559	31,16	9.169	31,84
3	TAMAT SD/SEDERAJAT	2.029	14,32	2.018	13,79	4.047	14,05
4	SLTP/SEDERAJAT	1.650	11,65	1.700	11,62	3.350	11,63
5	SLTA/SEDERAJAT	2.765	19,51	2.850	19,48	5.615	19,50
6	DIPLOMA I/II	27	0,19	69	0,47	96	0,33
7	AKADEMI/DIPLOMA III/SARJANA MUDA	155	1,09	278	1,90	433	1,50
8	DIPLOMA IV/STRATA I	429	3,03	772	5,28	1.201	4,17
9	STRATA-II	25	0,18	17	0,12	42	0,15
10	STRATA-III	1	0,010	0	0,000	1	0,000
	KEC. LUAK	**14.169**	**100,00**	**14.630**	**100,00**	**28.799**	**100,00**

Sumber data : Database SIAK yang telah Dikonsolidasikan dan Dibersihkan (DKB) Kementerian Dalam Negeri

Tabel 2.4.5. Jumlah Penduduk Menurut Jenis Pekerjaan dan Jenis Kelamin

Kabupaten : Lima Puluh Kota
Kecamatan : Luak
Semester : I (satu)
Tahun : 2022

NO	JENIS PEKERJAAN	JENIS KELAMIN				JUMLAH	
		LAKI-LAKI		PEREMPUAN			
		n (JIWA)	%	n (JIWA)	%	n (JIWA)	%
1	2	3	4	5	6	7	8
1	BELUM/TIDAK BEKERJA	3.084	21,77	2.691	18,39	5.775	20,05
2	APARATUR/PEJABAT NEGARA	422	2,98	237	1,62	659	2,29
3	TENAGA PENGAJAR	46	0,32	95	0,65	141	0,49
4	WIRASWASTA	4.077	28,77	608	4,16	4.685	16,27
5	PERTANIAN/PETERNAKAN	3.223	22,75	309	2,11	3.532	12,26
6	NELAYAN	12	0,08	0	0,00	12	0,04
7	AGAMA DAN KEPERCAYAAN	4	0,03	0	0,00	4	0,01
8	PELAJAR/MAHASISWA	3.168	22,36	3.076	21,03	6.244	21,68
9	TENAGA KESEHATAN	5	0,04	34	0,23	39	0,14
10	PENSIUNAN	120	0,85	58	0,40	178	0,62
11	LAINNYA	8	0,06	7.522	51,41	7.530	26,15
	KEC. LUAK	**14.169**	**100,00**	**14.630**	**100,00**	**28.799**	**100,00**

Sumber data : Database SIAK yang telah Dikonsolidasikan dan Dibersihkan (DKB) Kementerian Dalam Negeri

Tabel 2.4.6. Jumlah Penduduk Menurut Golongan Darah dan Jenis Kelamin

Kabupaten : Lima Puluh Kota
Kecamatan : Luak
Semester : I (satu)
Tahun : 2022

NO	GOLONGAN DARAH	JENIS KELAMIN				JUMLAH	
		LAKI-LAKI		PEREMPUAN			
		n (JIWA)	%	n (JIWA)	%	n (JIWA)	%
1	2	3	4	5	6	7	8
1	A	231	1,63	232	1,59	463	1,61
2	B	181	1,28	203	1,39	384	1,33
3	AB	102	0,72	93	0,64	195	0,68
4	O	366	2,58	358	2,45	724	2,51
5	A+	25	0,18	22	0,15	47	0,16
6	A-	0	0,00	3	0,02	3	0,01
7	B+	21	0,15	10	0,07	31	0,11
8	B-	0	0,00	1	0,01	1	0,00
9	AB+	6	0,04	4	0,03	10	0,03
10	AB-	4	0,03	0	0,00	4	0,01
11	O+	35	0,25	29	0,20	64	0,22
12	O-	16	0,11	13	0,09	29	0,10
13	TIDAK TAHU	13.182	93,03	13.662	93,38	26.844	93,21
	KEC. LUAK	**14.169**	**100,00**	**14.630**	**100,00**	**28.799**	**100,00**

Sumber data : Database SIAK yang telah Dikonsolidasikan dan Dibersihkan (DKB) Kementerian Dalam Negeri

Tabel 2.4.7. Jumlah Penduduk Menurut Usia Pendidikan dan Jenis Kelamin

Kabupaten : Lima Puluh Kota
Kecamatan : Luak
Semester : I (satu)
Tahun : 2022

NO	USIA PENDIDIKAN	JENIS KELAMIN				JUMLAH	
		LAKI-LAKI		PEREMPUAN			
		n (JIWA)	%	n (JIWA)	%	n (JIWA)	%
1	2	3	4	5	6	7	8
1	04 - 05 TAHUN	470	9,70	450	9,83	920	9,76
2	06 TAHUN	249	5,14	199	4,35	448	4,75
3	07 - 12 TAHUN	1.560	32,18	1.418	30,99	2.978	31,60
4	13 - 15 TAHUN	882	18,20	748	16,35	1.630	17,30
5	16 - 18 TAHUN	620	12,79	641	14,01	1.261	13,38
6	19 - 22 TAHUN	1.066	21,99	1.120	24,48	2.186	23,20
	KEC. LUAK	**4.847**	**100,00**	**4.576**	**100,00**	**9.423**	**100,00**

Sumber data : Database SIAK yang telah Dikonsolidasikan dan Dibersihkan (DKB) Kementerian Dalam Negeri

2.5. KECAMATAN HARAU

Tabel 2.5.1. Jumlah Penduduk Menurut Kelompok Umur dan Jenis Kelamin

Kabupaten : Lima Puluh Kota
Kecamatan : Harau
Semester : I (satu)
Tahun : 2022

NO	KELOMPOK UMUR	JENIS KELAMIN				JUMLAH	
		LAKI-LAKI		PEREMPUAN			
		n (JIWA)	%	n (JIWA)	%	n (JIWA)	%
1	2	3	4	5	6	7	8
1	0-4	2.143	7,7	1.929	6,97	4.072	7,34
2	5-9	2.644	9,5	2.404	8,69	5.048	9,09
3	10-14	2.868	10,3	2.521	9,11	5.389	9,71
4	15-19	2.219	7,97	2.268	8,2	4.487	8,08
5	20-24	2.478	8,9	2.426	8,77	4.904	8,84
6	25-29	2.126	7,64	1.970	7,12	4.096	7,38
7	30-34	1.661	5,97	1.694	6,12	3.355	6,04
8	35-39	1.962	7,05	2.057	7,43	4.019	7,24
9	40-44	2.058	7,39	2.043	7,38	4.101	7,39
10	45-49	2.033	7,3	1.987	7,18	4.020	7,24
11	50-54	1.536	5,52	1.580	5,71	3.116	5,61
12	55-59	1.328	4,77	1.368	4,94	2.696	4,86
13	60-64	1.079	3,88	1.199	4,33	2.278	4,1
14	65-69	837	3,01	990	3,58	1.827	3,29
15	70-74	454	1,63	516	1,86	970	1,75
16	75+	408	1,47	718	2,59	1.126	2,03
	KEC. HARAU	**27.834**	**100,00**	**27.670**	**100,00**	**55.504**	**100,00**

Sumber data : Database SIAK yang telah Dikonsolidasikan dan Dibersihkan (DKB) Kementerian Dalam Negeri

Tabel 2.5.2. Jumlah Penduduk Menurut Agama dan Jenis Kelamin

Kabupaten : Lima Puluh Kota
Kecamatan : Harau
Semester : I (satu)
Tahun : 2022

NO	AGAMA	JENIS KELAMIN				JUMLAH	
		LAKI-LAKI		PEREMPUAN			
		n (JIWA)	%	n (JIWA)	%	n (JIWA)	%
1	2	3	4	5	6	7	8
1	ISLAM	27.474	98,71	27.332	98,78	54.806	98,74
2	KRISTEN	229	0,82	211	0,76	440	0,79
3	KATHOLIK	131	0,47	127	0,46	258	0,46
4	HINDU	-	-	-	-	-	-
5	BUDDHA	-	-	-	-	-	-
6	KHONGHUCU	-	-	-	-	-	-
7	KEPERCAYAAN	-	-	-	-	-	-
	KEC. HARAU	**27.834**	**100,00**	**27.670**	**100,00**	**55.504**	**100,00**

Sumber data : Database SIAK yang telah Dikonsolidasikan dan Dibersihkan (DKB) Kementerian Dalam Negeri

Tabel 2.5.3. Jumlah Penduduk menurut Status Perkawinan dan Jenis Kelamin

Kabupaten : Lima Puluh Kota
Kecamatan : Harau
Semester : I (satu)
Tahun : 2022

NO	STATUS PERKAWINAN	JENIS KELAMIN				JUMLAH	
		LAKI-LAKI		PEREMPUAN			
		n (JIWA)	%	n (JIWA)	%	n (JIWA)	%
1	2	3	4	5	6	7	8
1	BELUM KAWIN	14.316	51,43	11.756	42,49	26.072	46,97
2	KAWIN	12.935	46,47	13.584	49,09	26.519	47,78
3	CERAI HIDUP	253	0,91	525	1,90	778	1,40
4	CERAI MATI	330	1,19	1.805	6,52	2.135	3,85
	KEC. HARAU	**27.834**	**100,00**	**27.670**	**100,00**	**55.504**	**100,00**

Sumber data : Database SIAK yang telah Dikonsolidasikan dan Dibersihkan (DKB) Kementerian Dalam Negeri

Tabel 2.5.4. Jumlah Penduduk Menurut Pendidikan yang Ditamatkan dan Jenis Kelamin

Kabupaten : Lima Puluh Kota
Kecamatan : Harau
Semester : I (satu)
Tahun : 2022

NO	PENDIDIKAN YANG DITAMATKAN	JENIS KELAMIN				JUMLAH	
		LAKI-LAKI		PEREMPUAN			
		n (JIWA)	%	n (JIWA)	%	n (JIWA)	%
1	2	3	4	5	6	7	8
1	TIDAK/BLM SEKOLAH	5.205	18,70	4.684	16,93	9.889	17,82
2	BELUM TAMAT SD/SEDERAJAT	8.295	29,80	7.749	28,01	16.044	28,91
3	TAMAT SD/SEDERAJAT	4.531	16,28	4.430	16,01	8.961	16,14
4	SLTP/SEDERAJAT	3.056	10,98	3.152	11,39	6.208	11,18
5	SLTA/SEDERAJAT	5.182	18,62	5.020	18,14	10.202	18,38
6	DIPLOMA I/II	43	0,15	144	0,52	187	0,34
7	AKADEMI/DIPLOMA III/SARJANA MUDA	418	1,50	667	2,41	1.085	1,95
8	DIPLOMA IV/STRATA I	1.005	3,61	1.725	6,23	2.730	4,92
9	STRATA-II	96	0,34	97	0,35	193	0,35
10	STRATA-III	3	0,010	2	0,010	5	0,010
	KEC. HARAU	**27.834**	**100,00**	**27.670**	**100,00**	**55.504**	**100,00**

Sumber data : Database SIAK yang telah Dikonsolidasikan dan Dibersihkan (DKB) Kementerian Dalam Negeri

Tabel 2.5.5. Jumlah Penduduk Menurut Jenis Pekerjaan dan Jenis Kelamin

Kabupaten : Lima Puluh Kota
Kecamatan : Harau
Semester : I (satu)
Tahun : 2022

NO	JENIS PEKERJAAN	JENIS KELAMIN				JUMLAH	
		LAKI-LAKI		PEREMPUAN			
		n (JIWA)	%	n (JIWA)	%	n (JIWA)	%
1	2	3	4	5	6	7	8
1	BELUM/TIDAK BEKERJA	6.441	23,14	5.406	19,54	11.847	21,34
2	APARATUR/PEJABAT NEGARA	850	3,05	855	3,09	1.705	3,07
3	TENAGA PENGAJAR	56	0,20	126	0,46	182	0,33
4	WIRASWASTA	8.161	29,32	1.315	4,75	9.476	17,07
5	PERTANIAN/PETERNAKAN	5.731	20,59	937	3,39	6.668	12,01
6	NELAYAN	2	0,01	0	0,00	2	0,00
7	AGAMA DAN KEPERCAYAAN	9	0,03	0	0,00	9	0,02
8	PELAJAR/MAHASISWA	6.323	22,72	6.211	22,45	12.534	22,58
9	TENAGA KESEHATAN	8	0,03	54	0,20	62	0,11
10	PENSIUNAN	250	0,90	126	0,46	376	0,68
11	LAINNYA	3	0,01	12.640	45,68	12.643	22,78
	KEC. HARAU	**27.834**	**100,00**	**27.670**	**100,00**	**55.504**	**100,00**

Sumber data : Database SIAK yang telah Dikonsolidasikan dan Dibersihkan (DKB) Kementerian Dalam Negeri

Tabel 2.5.6. Jumlah Penduduk Menurut Golongan Darah dan Jenis Kelamin

Kabupaten : Lima Puluh Kota
Kecamatan : Harau
Semester : I (satu)
Tahun : 2022

NO	GOLONGAN DARAH	JENIS KELAMIN				JUMLAH	
		LAKI-LAKI		PEREMPUAN			
		n (JIWA)	%	n (JIWA)	%	n (JIWA)	%
1	2	3	4	5	6	7	8
1	A	394	1,42	395	1,43	789	1,42
2	B	292	1,05	331	1,20	623	1,12
3	AB	162	0,58	175	0,63	337	0,61
4	O	706	2,54	605	2,19	1.311	2,36
5	A+	23	0,08	22	0,08	45	0,08
6	A-	1	0,00	1	0,00	2	0,00
7	B+	17	0,06	25	0,09	42	0,08
8	B-	2	0,01	1	0,00	3	0,01
9	AB+	12	0,04	12	0,04	24	0,04
10	AB-	4	0,01	2	0,01	6	0,01
11	O+	36	0,13	27	0,10	63	0,11
12	O-	33	0,12	32	0,12	65	0,12
13	TIDAK TAHU	26.152	93,96	26.042	94,12	52.194	94,04
	KEC. HARAU	**27.834**	**100,00**	**27.670**	**100,00**	**55.504**	**100,00**

Sumber data : Database SIAK yang telah Dikonsolidasikan dan Dibersihkan (DKB) Kementerian Dalam Negeri

Tabel 2.5.7. Jumlah Penduduk Menurut Usia Pendidikan dan Jenis Kelamin

Kabupaten : Lima Puluh Kota
Kecamatan : Harau
Semester : I (satu)
Tahun : 2022

NO	USIA PENDIDIKAN	JENIS KELAMIN				JUMLAH	
		LAKI-LAKI		PEREMPUAN			
		n (JIWA)	%	n (JIWA)	%	n (JIWA)	%
1	2	3	4	5	6	7	8
1	04 - 05 TAHUN	959	9,81	904	9,83	1.863	9,82
2	06 TAHUN	525	5,37	440	4,79	965	5,09
3	07 - 12 TAHUN	3.330	34,05	3.031	32,96	6.361	33,52
4	13 - 15 TAHUN	1.759	17,99	1.538	16,73	3.297	17,38
5	16 - 18 TAHUN	1.150	11,76	1.219	13,26	2.369	12,49
6	19 - 22 TAHUN	2.056	21,02	2.063	22,44	4.119	21,71
	KEC. HARAU	**9.779**	**100,00**	**9.195**	**100,00**	**18.974**	**100,00**

Sumber data : Database SIAK yang telah Dikonsolidasikan dan Dibersihkan (DKB) Kementerian Dalam Negeri

2.6. KECAMATAN PANGKALAN KOTO BARU

Tabel 2.6.1. Jumlah Penduduk Menurut Kelompok Umur dan Jenis Kelamin

Kabupaten : Lima Puluh Kota
Kecamatan : Pangkalan Koto Baru
Semester : I (satu)
Tahun : 2022

NO	KELOMPOK UMUR	JENIS KELAMIN				JUMLAH	
		LAKI-LAKI		PEREMPUAN			
		n (JIWA)	%	n (JIWA)	%	n (JIWA)	%
1	2	3	4	5	6	7	8
1	0-4	993	6,6	923	6,33	1.916	6,47
2	5-9	1.347	8,95	1.216	8,34	2.563	8,65
3	10-14	1.419	9,43	1.402	9,62	2.821	9,52
4	15-19	1.315	8,74	1.281	8,79	2.596	8,76
5	20-24	1.472	9,78	1.341	9,2	2.813	9,5
6	25-29	1.325	8,81	1.099	7,54	2.424	8,18
7	30-34	970	6,45	897	6,15	1.867	6,3
8	35-39	1.168	7,76	1.076	7,38	2.244	7,57
9	40-44	1.101	7,32	1.059	7,26	2.160	7,29
10	45-49	1.020	6,78	1.045	7,17	2.065	6,97
11	50-54	861	5,72	845	5,8	1.706	5,76
12	55-59	671	4,46	750	5,14	1.421	4,8
13	60-64	615	4,09	623	4,27	1.238	4,18
14	65-69	396	2,63	493	3,38	889	3
15	70-74	208	1,38	243	1,67	451	1,52
16	75+	163	1,08	287	1,97	450	1,52
	KEC. PANGKALAN KOTO BARU	**15.044**	**100,00**	**14.580**	**100,00**	**29.624**	**100,00**

Sumber data : Database SIAK yang telah Dikonsolidasikan dan Dibersihkan (DKB) Kementerian Dalam Negeri

Tabel 2.6.2. Jumlah Penduduk Menurut Agama dan Jenis Kelamin

Kabupaten : Lima Puluh Kota
Kecamatan : Pangkalan Koto Baru
Semester : I (satu)
Tahun : 2022

NO	AGAMA	JENIS KELAMIN				JUMLAH	
		LAKI-LAKI		PEREMPUAN			
		n (JIWA)	%	n (JIWA)	%	n (JIWA)	%
1	2	3	4	5	6	7	8
1	ISLAM	15.029	99,90	14.567	99,91	29.596	99,91
2	KRISTEN	15	0,10	12	0,08	27	0,09
3	KATHOLIK	-	-	1	0,01	1	-
4	HINDU	-	-	-	-	-	-
5	BUDDHA	-	-	-	-	-	-
6	KHONGHUCU	-	-	-	-	-	-
7	KEPERCAYAAN	-	-	-	-	-	-
	KEC. PANGKALAN KOTO BARU	**15.044**	**100,00**	**14.580**	**100,00**	**29.624**	**100,00**

Sumber data : Database SIAK yang telah Dikonsolidasikan dan Dibersihkan (DKB) Kementerian Dalam Negeri

Tabel 2.6.3. Jumlah Penduduk menurut Status Perkawinan dan Jenis Kelamin

Kabupaten : Lima Puluh Kota
Kecamatan : Pangkalan Koto Baru
Semester : I (satu)
Tahun : 2022

NO	STATUS PERKAWINAN	JENIS KELAMIN				JUMLAH	
		LAKI-LAKI		PEREMPUAN			
		n (JIWA)	%	n (JIWA)	%	n (JIWA)	%
1	2	3	4	5	6	7	8
1	BELUM KAWIN	8.125	54,01	6.261	42,94	14.386	48,56
2	KAWIN	6.660	44,27	7.055	48,39	13.715	46,30
3	CERAI HIDUP	78	0,52	143	0,98	221	0,75
4	CERAI MATI	181	1,20	1.121	7,69	1.302	4,40
	KEC. PANGKALAN KOTO BARU	**15.044**	**100,00**	**14.580**	**100,00**	**29.624**	**100,00**

Sumber data : Database SIAK yang telah Dikonsolidasikan dan Dibersihkan (DKB) Kementerian Dalam Negeri

Tabel 2.6.4. Jumlah Penduduk Menurut Pendidikan yang Ditamatkan dan Jenis Kelamin

Kabupaten : Lima Puluh Kota
Kecamatan : Pangkalan Koto Baru
Semester : I (satu)
Tahun : 2022

NO	PENDIDIKAN YANG DITAMATKAN	JENIS KELAMIN				JUMLAH	
		LAKI-LAKI		PEREMPUAN			
		n (JIWA)	%	n (JIWA)	%	n (JIWA)	%
1	2	3	4	5	6	7	8
1	TIDAK/BLM SEKOLAH	2.587	17,20	2.429	16,66	5.016	16,93
2	BELUM TAMAT SD/SEDERAJAT	5.154	34,26	4.904	33,64	10.058	33,95
3	TAMAT SD/SEDERAJAT	3.110	20,67	2.759	18,92	5.869	19,81
4	SLTP/SEDERAJAT	1.591	10,58	1.485	10,19	3.076	10,38
5	SLTA/SEDERAJAT	2.271	15,10	2.139	14,67	4.410	14,89
6	DIPLOMA I/II	16	0,11	49	0,34	65	0,22
7	AKADEMI/DIPLOMA III/SARJANA MUDA	66	0,44	166	1,14	232	0,78
8	DIPLOMA IV/STRATA I	241	1,60	637	4,37	878	2,96
9	STRATA-II	8	0,05	11	0,08	19	0,06
10	STRATA-III	0	0,000	1	0,010	1	0,000
	KEC. PANGKALAN KOTO BARU	**15.044**	**100,00**	**14.580**	**100,00**	**29.624**	**100,00**

Sumber data : Database SIAK yang telah Dikonsolidasikan dan Dibersihkan (DKB) Kementerian Dalam Negeri

Tabel 2.6.5. Jumlah Penduduk Menurut Jenis Pekerjaan dan Jenis Kelamin

Kabupaten : Lima Puluh Kota
Kecamatan : Pangkalan Koto Baru
Semester : I (satu)
Tahun : 2022

NO	JENIS PEKERJAAN	JENIS KELAMIN				JUMLAH	
		LAKI-LAKI		PEREMPUAN			
		n (JIWA)	%	n (JIWA)	%	n (JIWA)	%
1	2	3	4	5	6	7	8
1	BELUM/TIDAK BEKERJA	3.391	22,54	2.857	19,60	6.248	21,09
2	APARATUR/PEJABAT NEGARA	244	1,62	196	1,34	440	1,49
3	TENAGA PENGAJAR	18	0,12	93	0,64	111	0,37
4	WIRASWASTA	3.142	20,89	524	3,59	3.666	12,38
5	PERTANIAN/PETERNAKAN	4.725	31,41	271	1,86	4.996	16,86
6	NELAYAN	13	0,09	0	0,00	13	0,04
7	AGAMA DAN KEPERCAYAAN	5	0,03	0	0,00	5	0,02
8	PELAJAR/MAHASISWA	3.479	23,13	3.389	23,24	6.868	23,18
9	TENAGA KESEHATAN	3	0,02	34	0,23	37	0,12
10	PENSIUNAN	23	0,15	14	0,10	37	0,12
11	LAINNYA	1	0,01	7.202	49,40	7.203	24,31
	KEC. PANGKALAN KOTO BARU	**15.044**	**100,00**	**14.580**	**100,00**	**29.624**	**100,00**

Sumber data : Database SIAK yang telah Dikonsolidasikan dan Dibersihkan (DKB) Kementerian Dalam Negeri

Tabel 2.6.6. Jumlah Penduduk Menurut Golongan Darah dan Jenis Kelamin

Kabupaten : Lima Puluh Kota
Kecamatan : Pangkalan Koto Baru
Semester : I (satu)
Tahun : 2022

NO	GOLONGAN DARAH	JENIS KELAMIN				JUMLAH	
		LAKI-LAKI		PEREMPUAN			
		n (JIWA)	%	n (JIWA)	%	n (JIWA)	%
1	2	3	4	5	6	7	8
1	A	188	1,25	195	1,34	383	1,29
2	B	157	1,04	153	1,05	310	1,05
3	AB	83	0,55	91	0,62	174	0,59
4	O	366	2,43	292	2,00	658	2,22
5	A+	30	0,20	11	0,08	41	0,14
6	A-	0	0,00	0	0,00	0	0,00
7	B+	17	0,11	15	0,10	32	0,11
8	B-	0	0,00	0	0,00	0	0,00
9	AB+	10	0,07	5	0,03	15	0,05
10	AB-	1	0,01	1	0,01	2	0,01
11	O+	20	0,13	8	0,05	28	0,09
12	O-	18	0,12	13	0,09	31	0,10
13	TIDAK TAHU	14.154	94,08	13.796	94,62	27.950	94,35
	KEC. PANGKALAN KOTO BARU	**15.044**	**100,00**	**14.580**	**100,00**	**29.624**	**100,00**

Sumber data : Database SIAK yang telah Dikonsolidasikan dan Dibersihkan (DKB) Kementerian Dalam Negeri

Tabel 2.6.7. Jumlah Penduduk Menurut Usia Pendidikan dan Jenis Kelamin

Kabupaten : Lima Puluh Kota
Kecamatan : Pangkalan Koto Baru
Semester : I (satu)
Tahun : 2022

NO	USIA PENDIDIKAN	JENIS KELAMIN				JUMLAH	
		LAKI-LAKI		PEREMPUAN			
		n (JIWA)	%	n (JIWA)	%	n (JIWA)	%
1	2	3	4	5	6	7	8
1	04 - 05 TAHUN	473	9,16	437	8,88	910	9,02
2	06 TAHUN	278	5,38	233	4,73	511	5,07
3	07 - 12 TAHUN	1.645	31,86	1.567	31,84	3.212	31,85
4	13 - 15 TAHUN	953	18,46	872	17,72	1.825	18,10
5	16 - 18 TAHUN	685	13,27	727	14,77	1.412	14,00
6	19 - 22 TAHUN	1.129	21,87	1.086	22,06	2.215	21,96
	KEC. PANGKALAN KOTO BARU	**5.163**	**100,00**	**4.922**	**100,00**	**10.085**	**100,00**

Sumber data : Database SIAK yang telah Dikonsolidasikan dan Dibersihkan (DKB) Kementerian Dalam Negeri

2.7. KECAMATAN KAPUR IX

Tabel 2.7.1. Jumlah Penduduk Menurut Kelompok Umur dan Jenis Kelamin

Kabupaten : Lima Puluh Kota
Kecamatan : Kapur IX
Semester : I (satu)
Tahun : 2022

NO	KELOMPOK UMUR	JENIS KELAMIN				JUMLAH	
		LAKI-LAKI		PEREMPUAN			
		n (JIWA)	%	n (JIWA)	%	n (JIWA)	%
1	2	3	4	5	6	7	8
1	0-4	1.022	7,16	896	6,38	1.918	6,77
2	5-9	1.088	7,62	1.046	7,45	2.134	7,54
3	10-14	1.302	9,12	1.212	8,63	2.514	8,88
4	15-19	1.205	8,44	1.284	9,15	2.489	8,79
5	20-24	1.422	9,96	1.374	9,79	2.796	9,88
6	25-29	1.278	8,96	1.142	8,13	2.420	8,55
7	30-34	981	6,87	899	6,4	1.880	6,64
8	35-39	1.116	7,82	1.180	8,41	2.296	8,11
9	40-44	1.180	8,27	1.176	8,38	2.356	8,32
10	45-49	1.008	7,06	973	6,93	1.981	7
11	50-54	812	5,69	791	5,63	1.603	5,66
12	55-59	603	4,23	642	4,57	1.245	4,4
13	60-64	526	3,69	570	4,06	1.096	3,87
14	65-69	397	2,78	381	2,71	778	2,75
15	70-74	182	1,28	221	1,57	403	1,42
16	75+	149	1,04	252	1,79	401	1,42
	KEC. KAPUR IX	**14.271**	**100,00**	**14.039**	**100,00**	**28.310**	**100,00**

Sumber data : Database SIAK yang telah Dikonsolidasikan dan Dibersihkan (DKB) Kementerian Dalam Negeri

Tabel 2.7.2. Jumlah Penduduk Menurut Agama dan Jenis Kelamin

Kabupaten : Lima Puluh Kota
Kecamatan : Kapur IX
Semester : I (satu)
Tahun : 2022

NO	AGAMA	JENIS KELAMIN				JUMLAH	
		LAKI-LAKI		PEREMPUAN			
		n (JIWA)	%	n (JIWA)	%	n (JIWA)	%
1	2	3	4	5	6	7	8
1	ISLAM	14.271	100,00	14.039	100,00	28.310	100,00
2	KRISTEN	-	-	-	-	-	-
3	KATHOLIK	-	-	-	-	-	-
4	HINDU	-	-	-	-	-	-
5	BUDDHA	-	-	-	-	-	-
6	KHONGHUCU	-	-	-	-	-	-
7	KEPERCAYAAN	-	-	-	-	-	-
	KEC. KAPUR IX	**14.271**	**100,00**	**14.039**	**100,00**	**28.310**	**100,00**

Sumber data : Database SIAK yang telah Dikonsolidasikan dan Dibersihkan (DKB) Kementerian Dalam Negeri

Tabel 2.7.3. Jumlah Penduduk menurut Status Perkawinan dan Jenis Kelamin

Kabupaten : Lima Puluh Kota
Kecamatan : Kapur IX
Semester : I (satu)
Tahun : 2022

NO	STATUS PERKAWINAN	JENIS KELAMIN				JUMLAH	
		LAKI-LAKI		PEREMPUAN			
		n (JIWA)	%	n (JIWA)	%	n (JIWA)	%
1	2	3	4	5	6	7	8
1	BELUM KAWIN	7.094	49,71	5.748	40,94	12.842	45,36
2	KAWIN	6.987	48,96	7.249	51,63	14.236	50,29
3	CERAI HIDUP	44	0,31	85	0,61	129	0,46
4	CERAI MATI	146	1,02	957	6,82	1.103	3,90
	KEC. KAPUR IX	**14.271**	**100,00**	**14.039**	**100,00**	**28.310**	**100,00**

Sumber data : Database SIAK yang telah Dikonsolidasikan dan Dibersihkan (DKB) Kementerian Dalam Negeri

Tabel 2.7.4. Jumlah Penduduk Menurut Pendidikan yang Ditamatkan dan Jenis Kelamin

Kabupaten : Lima Puluh Kota
Kecamatan : Kapur IX
Semester : I (satu)
Tahun : 2022

NO	PENDIDIKAN YANG DITAMATKAN	JENIS KELAMIN				JUMLAH	
		LAKI-LAKI		PEREMPUAN			
		n (JIWA)	%	n (JIWA)	%	n (JIWA)	%
1	2	3	4	5	6	7	8
1	TIDAK/BLM SEKOLAH	2.359	16,53	2.140	15,24	4.499	15,89
2	BELUM TAMAT SD/SEDERAJAT	5.382	37,71	5.092	36,27	10.474	37,00
3	TAMAT SD/SEDERAJAT	2.698	18,91	2.379	16,95	5.077	17,93
4	SLTP/SEDERAJAT	1.528	10,71	1.648	11,74	3.176	11,22
5	SLTA/SEDERAJAT	1.790	12,54	1.758	12,52	3.548	12,53
6	DIPLOMA I/II	23	0,16	106	0,76	129	0,46
7	AKADEMI/DIPLOMA III/SARJANA MUDA	107	0,75	209	1,49	316	1,12
8	DIPLOMA IV/STRATA I	369	2,59	695	4,95	1.064	3,76
9	STRATA-II	15	0,11	12	0,09	27	0,10
10	STRATA-III	0	0,000	0	0,000	0	0,000
	KEC. KAPUR IX	**14.271**	**100,00**	**14.039**	**100,00**	**28.310**	**100,00**

Sumber data : Database SIAK yang telah Dikonsolidasikan dan Dibersihkan (DKB) Kementerian Dalam Negeri

Tabel 2.7.5. Jumlah Penduduk Menurut Jenis Pekerjaan dan Jenis Kelamin

Kabupaten : Lima Puluh Kota
Kecamatan : Kapur IX
Semester : I (satu)
Tahun : 2022

NO	JENIS PEKERJAAN	JENIS KELAMIN				JUMLAH	
		LAKI-LAKI		PEREMPUAN			
		n (JIWA)	%	n (JIWA)	%	n (JIWA)	%
1	2	3	4	5	6	7	8
1	BELUM/TIDAK BEKERJA	2.941	20,61	2.507	17,86	5.448	19,24
2	APARATUR/PEJABAT NEGARA	179	1,25	224	1,60	403	1,42
3	TENAGA PENGAJAR	9	0,06	37	0,26	46	0,16
4	WIRASWASTA	1.507	10,56	522	3,72	2.029	7,17
5	PERTANIAN/PETERNAKAN	6.291	44,08	529	3,77	6.820	24,09
6	NELAYAN	1	0,01	0	0,00	1	0,00
7	AGAMA DAN KEPERCAYAAN	1	0,01	0	0,00	1	0,00
8	PELAJAR/MAHASISWA	3.301	23,13	3.318	23,63	6.619	23,38
9	TENAGA KESEHATAN	5	0,04	21	0,15	26	0,09
10	PENSIUNAN	30	0,21	20	0,14	50	0,18
11	LAINNYA	6	0,04	6.861	48,87	6.867	24,26
	KEC. KAPUR IX	**14.271**	**100,00**	**14.039**	**100,00**	**28.310**	**100,00**

Sumber data : Database SIAK yang telah Dikonsolidasikan dan Dibersihkan (DKB) Kementerian Dalam Negeri

Tabel 2.7.6. Jumlah Penduduk Menurut Golongan Darah dan Jenis Kelamin

Kabupaten : Lima Puluh Kota
Kecamatan : Kapur IX
Semester : I (satu)
Tahun : 2022

NO	GOLONGAN DARAH	JENIS KELAMIN				JUMLAH	
		LAKI-LAKI		PEREMPUAN			
		n (JIWA)	%	n (JIWA)	%	n (JIWA)	%
1	2	3	4	5	6	7	8
1	A	260	1,82	271	1,93	531	1,88
2	B	198	1,39	244	1,74	442	1,56
3	AB	106	0,74	110	0,78	216	0,76
4	O	441	3,09	360	2,56	801	2,83
5	A+	5	0,04	7	0,05	12	0,04
6	A-	2	0,01	0	0,00	2	0,01
7	B+	5	0,04	10	0,07	15	0,05
8	B-	0	0,00	0	0,00	0	0,00
9	AB+	1	0,01	1	0,01	2	0,01
10	AB-	0	0,00	1	0,01	1	0,00
11	O+	19	0,13	10	0,07	29	0,10
12	O-	17	0,12	17	0,12	34	0,12
13	TIDAK TAHU	13.217	92,61	13.008	92,66	26.225	92,64
	KEC. KAPUR IX	**14.271**	**100,00**	**14.039**	**100,00**	**28.310**	**100,00**

Sumber data : Database SIAK yang telah Dikonsolidasikan dan Dibersihkan (DKB) Kementerian Dalam Negeri

Tabel 2.7.7. Jumlah Penduduk Menurut Usia Pendidikan dan Jenis Kelamin

Kabupaten : Lima Puluh Kota
Kecamatan : Kapur IX
Semester : I (satu)
Tahun : 2022

NO	USIA PENDIDIKAN	JENIS KELAMIN				JUMLAH	
		LAKI-LAKI		PEREMPUAN			
		n (JIWA)	%	n (JIWA)	%	n (JIWA)	%
1	2	3	4	5	6	7	8
1	04 - 05 TAHUN	433	9,26	426	9,21	859	9,24
2	06 TAHUN	202	4,32	214	4,63	416	4,47
3	07 - 12 TAHUN	1.487	31,80	1.346	29,11	2.833	30,46
4	13 - 15 TAHUN	796	17,02	777	16,80	1.573	16,91
5	16 - 18 TAHUN	655	14,01	738	15,96	1.393	14,98
6	19 - 22 TAHUN	1.103	23,59	1.123	24,29	2.226	23,94
	KEC. KAPUR IX	**4.676**	**100,00**	**4.624**	**100,00**	**9.300**	**100,00**

Sumber data : Database SIAK yang telah Dikonsolidasikan dan Dibersihkan (DKB) Kementerian Dalam Negeri

2.8. KECAMATAN GUNUANG OMEH

Tabel 2.8.1. Jumlah Penduduk Menurut Kelompok Umur dan Jenis Kelamin

Kabupaten : Lima Puluh Kota
Kecamatan : Gunuang Omeh
Semester : I (satu)
Tahun : 2022

NO	KELOMPOK UMUR	JENIS KELAMIN				JUMLAH	
		LAKI-LAKI		PEREMPUAN			
		n (JIWA)	%	n (JIWA)	%	n (JIWA)	%
1	2	3	4	5	6	7	8
1	0-4	442	6,17	386	5,36	828	5,76
2	5-9	591	8,25	552	7,66	1.143	7,96
3	10-14	677	9,46	625	8,67	1.302	9,06
4	15-19	581	8,11	565	7,84	1.146	7,98
5	20-24	626	8,74	641	8,9	1.267	8,82
6	25-29	599	8,37	507	7,04	1.106	7,7
7	30-34	409	5,71	357	4,95	766	5,33
8	35-39	494	6,90	448	6,22	942	6,56
9	40-44	469	6,55	488	6,77	957	6,66
10	45-49	509	7,11	519	7,2	1.028	7,16
11	50-54	428	5,98	393	5,45	821	5,71
12	55-59	375	5,24	388	5,38	763	5,31
13	60-64	311	4,34	349	4,84	660	4,59
14	65-69	254	3,55	375	5,2	629	4,38
15	70-74	181	2,53	221	3,07	402	2,8
16	75+	214	2,99	392	5,44	606	4,22
	KEC. GUNUANG OMEH	**7.160**	**100,00**	**7.206**	**100,00**	**14.366**	**100,00**

Sumber data : Database SIAK yang telah Dikonsolidasikan dan Dibersihkan (DKB) Kementerian Dalam Negeri

Tabel 2.8.2. Jumlah Penduduk Menurut Agama dan Jenis Kelamin

Kabupaten : Lima Puluh Kota
Kecamatan : Gunuang Omeh
Semester : I (satu)
Tahun : 2022

NO	AGAMA	JENIS KELAMIN				JUMLAH	
		LAKI-LAKI		PEREMPUAN			
		n (JIWA)	%	n (JIWA)	%	n (JIWA)	%
1	2	3	4	5	6	7	8
1	ISLAM	7.160	100,00	7.206	100,00	14.366	100,00
2	KRISTEN	-	-	-	-	-	-
3	KATHOLIK	-	-	-	-	-	-
4	HINDU	-	-	-	-	-	-
5	BUDDHA	-	-	-	-	-	-
6	KHONGHUCU	-	-	-	-	-	-
7	KEPERCAYAAN	-	-	-	-	-	-
	KEC. GUNUANG OMEH	**7.160**	**100,00**	**7.206**	**100,00**	**14.366**	**100,00**

Sumber data : Database SIAK yang telah Dikonsolidasikan dan Dibersihkan (DKB) Kementerian Dalam Negeri

Tabel 2.8.3. Jumlah Penduduk menurut Status Perkawinan dan Jenis Kelamin

Kabupaten : Lima Puluh Kota
Kecamatan : Gunuang Omeh
Semester : I (satu)
Tahun : 2022

NO	STATUS PERKAWINAN	JENIS KELAMIN				JUMLAH	
		LAKI-LAKI		PEREMPUAN			
		n (JIWA)	%	n (JIWA)	%	n (JIWA)	%
1	2	3	4	5	6	7	8
1	BELUM KAWIN	3.590	50,14	2.802	38,88	6.392	44,49
2	KAWIN	3.362	46,96	3.540	49,13	6.902	48,04
3	CERAI HIDUP	77	1,08	116	1,61	193	1,34
4	CERAI MATI	131	1,83	748	10,38	879	6,12
	KEC. GUNUANG OMEH	**7.160**	**100,00**	**7.206**	**100,00**	**14.366**	**100,00**

Sumber data : Database SIAK yang telah Dikonsolidasikan dan Dibersihkan (DKB) Kementerian Dalam Negeri

Tabel 2.8.4. Jumlah Penduduk Menurut Pendidikan yang Ditamatkan dan Jenis Kelamin

Kabupaten : Lima Puluh Kota
Kecamatan : Gunuang Omeh
Semester : I (satu)
Tahun : 2022

NO	PENDIDIKAN YANG DITAMATKAN	JENIS KELAMIN				JUMLAH	
		LAKI-LAKI		PEREMPUAN			
		n (JIWA)	%	n (JIWA)	%	n (JIWA)	%
1	2	3	4	5	6	7	8
1	TIDAK/BLM SEKOLAH	1.158	16,17	1.023	14,20	2.181	15,18
2	BELUM TAMAT SD/SEDERAJAT	3.001	41,91	2.937	40,76	5.938	41,33
3	TAMAT SD/SEDERAJAT	1.185	16,55	1.168	16,21	2.353	16,38
4	SLTP/SEDERAJAT	678	9,47	715	9,92	1.393	9,70
5	SLTA/SEDERAJAT	952	13,30	924	12,82	1.876	13,06
6	DIPLOMA I/II	10	0,14	48	0,67	58	0,40
7	AKADEMI/DIPLOMA III/SARJANA MUDA	35	0,49	61	0,85	96	0,67
8	DIPLOMA IV/STRATA I	138	1,93	326	4,52	464	3,23
9	STRATA-II	3	0,04	4	0,06	7	0,05
10	STRATA-III	0	0,000	0	0,000	0	0,000
	KEC. GUNUANG OMEH	**7.160**	**100,00**	**7.206**	**100,00**	**14.366**	**100,00**

Sumber data : Database SIAK yang telah Dikonsolidasikan dan Dibersihkan (DKB) Kementerian Dalam Negeri

Tabel 2.8.5. Jumlah Penduduk Menurut Jenis Pekerjaan dan Jenis Kelamin

Kabupaten : Lima Puluh Kota
Kecamatan : Gunuang Omeh
Semester : I (satu)
Tahun : 2022

NO	JENIS PEKERJAAN	JENIS KELAMIN				JUMLAH	
		LAKI-LAKI		PEREMPUAN			
		n (JIWA)	%	n (JIWA)	%	n (JIWA)	%
1	2	3	4	5	6	7	8
1	BELUM/TIDAK BEKERJA	1.478	20,64	1.209	16,78	2.687	18,70
2	APARATUR/PEJABAT NEGARA	62	0,87	112	1,55	174	1,21
3	TENAGA PENGAJAR	4	0,06	27	0,37	31	0,22
4	WIRASWASTA	965	13,48	336	4,66	1.301	9,06
5	PERTANIAN/PETERNAKAN	3.112	43,46	429	5,95	3.541	24,65
6	NELAYAN	0	0,00	0	0,00	0	0,00
7	AGAMA DAN KEPERCAYAAN	2	0,03	0	0,00	2	0,01
8	PELAJAR/MAHASISWA	1.518	21,20	1.583	21,97	3.101	21,59
9	TENAGA KESEHATAN	0	0,00	5	0,07	5	0,03
10	PENSIUNAN	15	0,21	24	0,33	39	0,27
11	LAINNYA	4	0,06	3.481	48,31	3.485	24,26
	KEC. GUNUANG OMEH	**7.160**	**100,00**	**7.206**	**100,00**	**14.366**	**100,00**

Sumber data : Database SIAK yang telah Dikonsolidasikan dan Dibersihkan (DKB) Kementerian Dalam Negeri

Tabel 2.8.6. Jumlah Penduduk Menurut Golongan Darah dan Jenis Kelamin

Kabupaten : Lima Puluh Kota
Kecamatan : Gunuang Omeh
Semester : I (satu)
Tahun : 2022

NO	GOLONGAN DARAH	JENIS KELAMIN				JUMLAH	
		LAKI-LAKI		PEREMPUAN			
		n (JIWA)	%	n (JIWA)	%	n (JIWA)	%
1	2	3	4	5	6	7	8
1	A	108	1,51	100	1,39	208	1,45
2	B	111	1,55	119	1,65	230	1,60
3	AB	58	0,81	49	0,68	107	0,74
4	O	224	3,13	177	2,46	401	2,79
5	A+	18	0,25	7	0,10	25	0,17
6	A-	2	0,03	1	0,01	3	0,02
7	B+	11	0,15	3	0,04	14	0,10
8	B-	0	0,00	0	0,00	0	0,00
9	AB+	4	0,06	2	0,03	6	0,04
10	AB-	4	0,06	5	0,07	9	0,06
11	O+	27	0,38	4	0,06	31	0,22
12	O-	8	0,11	8	0,11	16	0,11
13	TIDAK TAHU	6.585	91,97	6.731	93,41	13.316	92,69
	KEC. GUNUANG OMEH	**7.160**	**100,00**	**7.206**	**100,00**	**14.366**	**100,00**

Sumber data : Database SIAK yang telah Dikonsolidasikan dan Dibersihkan (DKB) Kementerian Dalam Negeri

Tabel 2.8.7. Jumlah Penduduk Menurut Usia Pendidikan dan Jenis Kelamin

Kabupaten : Lima Puluh Kota
Kecamatan : Gunuang Omeh
Semester : I (satu)
Tahun : 2022

NO	USIA PENDIDIKAN	JENIS KELAMIN				JUMLAH	
		LAKI-LAKI		PEREMPUAN			
		n (JIWA)	%	n (JIWA)	%	n (JIWA)	%
1	2	3	4	5	6	7	8
1	04 - 05 TAHUN	211	8,99	218	9,64	429	9,31
2	06 TAHUN	107	4,56	101	4,47	208	4,51
3	07 - 12 TAHUN	771	32,85	714	31,58	1.485	32,23
4	13 - 15 TAHUN	450	19,17	380	16,81	830	18,01
5	16 - 18 TAHUN	286	12,19	311	13,75	597	12,96
6	19 - 22 TAHUN	522	22,24	537	23,75	1.059	22,98
	KEC. GUNUANG OMEH	**2.347**	**100,00**	**2.261**	**100,00**	**4.608**	**100,00**

Sumber data : Database SIAK yang telah Dikonsolidasikan dan Dibersihkan (DKB) Kementerian Dalam Negeri

2.9. KECAMATAN LAREH SAGO HALABAN

Tabel 2.9.1. Jumlah Penduduk Menurut Kelompok Umur dan Jenis Kelamin

Kabupaten : Lima Puluh Kota
Kecamatan : Lareh Sago Halaban
Semester : I (satu)
Tahun : 2022

NO	KELOMPOK UMUR	JENIS KELAMIN				JUMLAH	
		LAKI-LAKI		PEREMPUAN			
		n (JIWA)	%	n (JIWA)	%	n (JIWA)	%
1	2	3	4	5	6	7	8
1	0-4	1.243	6,32	1.127	5,69	2.370	6
2	5-9	1.648	8,37	1.529	7,72	3.177	8,05
3	10-14	1.973	10,02	1.722	8,69	3.695	9,36
4	15-19	1.530	7,77	1.529	7,72	3.059	7,75
5	20-24	1.722	8,75	1.672	8,44	3.394	8,6
6	25-29	1.437	7,3	1.297	6,55	2.734	6,92
7	30-34	1.116	5,67	1.083	5,47	2.199	5,57
8	35-39	1.336	6,79	1.357	6,85	2.693	6,82
9	40-44	1.501	7,63	1.466	7,4	2.967	7,51
10	45-49	1.505	7,65	1.607	8,11	3.112	7,88
11	50-54	1.224	6,22	1.238	6,25	2.462	6,23
12	55-59	1.009	5,13	999	5,04	2.008	5,09
13	60-64	857	4,35	942	4,76	1.799	4,56
14	65-69	738	3,75	932	4,71	1.670	4,23
15	70-74	418	2,12	581	2,93	999	2,53
16	75+	426	2,16	724	3,66	1.150	2,91
	KEC. LAREH SAGO HALABAN	**19.683**	**100,00**	**19.805**	**100,00**	**39.488**	**100,00**

Sumber data : Database SIAK yang telah Dikonsolidasikan dan Dibersihkan (DKB) Kementerian Dalam Negeri

Tabel 2.9.2. Jumlah Penduduk Menurut Agama dan Jenis Kelamin

Kabupaten : Lima Puluh Kota
Kecamatan : Lareh Sago Halaban
Semester : I (satu)
Tahun : 2022

NO	AGAMA	JENIS KELAMIN				JUMLAH	
		LAKI-LAKI		PEREMPUAN			
		n (JIWA)	%	n (JIWA)	%	n (JIWA)	%
1	2	3	4	5	6	7	8
1	ISLAM	19.654	99,85	19.783	99,89	39.437	99,87
2	KRISTEN	23	0,12	13	0,07	36	0,09
3	KATHOLIK	6	0,03	9	0,05	15	0,04
4	HINDU	-	-	-	-	-	-
5	BUDDHA	-	-	-	-	-	-
6	KHONGHUCU	-	-	-	-	-	-
7	KEPERCAYAAN	-	-	-	-	-	-
	KEC. LAREH SAGO HALABAN	**19.683**	**100,00**	**19.805**	**100,00**	**39.488**	**100,00**

Sumber data : Database SIAK yang telah Dikonsolidasikan dan Dibersihkan (DKB) Kementerian Dalam Negeri

Tabel 2.9.3. Jumlah Penduduk menurut Status Perkawinan dan Jenis Kelamin

Kabupaten : Lima Puluh Kota
Kecamatan : Lareh Sago Halaban
Semester : I (satu)
Tahun : 2022

NO	STATUS PERKAWINAN	JENIS KELAMIN				JUMLAH	
		LAKI-LAKI		PEREMPUAN			
		n (JIWA)	%	n (JIWA)	%	n (JIWA)	%
1	2	3	4	5	6	7	8
1	BELUM KAWIN	9.398	47,75	7.544	38,09	16.942	42,90
2	KAWIN	9.826	49,92	10.307	52,04	20.133	50,99
3	CERAI HIDUP	184	0,93	317	1,60	501	1,27
4	CERAI MATI	275	1,40	1.637	8,27	1.912	4,84
	KEC. LAREH SAGO HALABAN	**19.683**	**100,00**	**19.805**	**100,00**	**39.488**	**100,00**

Sumber data : Database SIAK yang telah Dikonsolidasikan dan Dibersihkan (DKB) Kementerian Dalam Negeri

Tabel 2.9.4. Jumlah Penduduk Menurut Pendidikan yang Ditamatkan dan Jenis Kelamin

Kabupaten : Lima Puluh Kota
Kecamatan : Lareh Sago Halaban
Semester : I (satu)
Tahun : 2022

NO	PENDIDIKAN YANG DITAMATKAN	JENIS KELAMIN				JUMLAH	
		LAKI-LAKI		PEREMPUAN			
		n (JIWA)	%	n (JIWA)	%	n (JIWA)	%
1	2	3	4	5	6	7	8
1	TIDAK/BLM SEKOLAH	3.458	17,57	3.202	16,17	6.660	16,87
2	BELUM TAMAT SD/SEDERAJAT	7.429	37,74	7.272	36,72	14.701	37,23
3	TAMAT SD/SEDERAJAT	2.980	15,14	2.839	14,33	5.819	14,74
4	SLTP/SEDERAJAT	2.280	11,58	2.347	11,85	4.627	11,72
5	SLTA/SEDERAJAT	2.900	14,73	3.009	15,19	5.909	14,96
6	DIPLOMA I/II	38	0,19	73	0,37	111	0,28
7	AKADEMI/DIPLOMA III/SARJANA MUDA	125	0,64	262	1,32	387	0,98
8	DIPLOMA IV/STRATA I	451	2,29	772	3,90	1.223	3,10
9	STRATA-II	21	0,11	28	0,14	49	0,12
10	STRATA-III	1	0,010	1	0,010	2	0,010
	KEC. LAREH SAGO HALABAN	**19.683**	**100,00**	**19.805**	**100,00**	**39.488**	**100,00**

Sumber data : Database SIAK yang telah Dikonsolidasikan dan Dibersihkan (DKB) Kementerian Dalam Negeri

Tabel 2.9.5. Jumlah Penduduk Menurut Jenis Pekerjaan dan Jenis Kelamin

Kabupaten : Lima Puluh Kota
Kecamatan : Lareh Sago Halaban
Semester : I (satu)
Tahun : 2022

NO	JENIS PEKERJAAN	JENIS KELAMIN				JUMLAH	
		LAKI-LAKI		PEREMPUAN			
		n (JIWA)	%	n (JIWA)	%	n (JIWA)	%
1	2	3	4	5	6	7	8
1	BELUM/TIDAK BEKERJA	4.325	21,97	3.662	18,49	7.987	20,23
2	APARATUR/PEJABAT NEGARA	253	1,29	293	1,48	546	1,38
3	TENAGA PENGAJAR	21	0,11	52	0,26	73	0,18
4	WIRASWASTA	4.689	23,82	589	2,97	5.278	13,37
5	PERTANIAN/PETERNAKAN	6.231	31,66	534	2,70	6.765	17,13
6	NELAYAN	2	0,01	0	0,00	2	0,01
7	AGAMA DAN KEPERCAYAAN	3	0,02	0	0,00	3	0,01
8	PELAJAR/MAHASISWA	4.044	20,55	3.894	19,66	7.938	20,10
9	TENAGA KESEHATAN	3	0,02	27	0,14	30	0,08
10	PENSIUNAN	106	0,54	64	0,32	170	0,43
11	LAINNYA	6	0,03	10.690	53,98	10.696	27,09
	KEC. LAREH SAGO HALABAN	**19.683**	**100,00**	**19.805**	**100,00**	**39.488**	**100,00**

Sumber data : Database SIAK yang telah Dikonsolidasikan dan Dibersihkan (DKB) Kementerian Dalam Negeri

Tabel 2.9.6. Jumlah Penduduk Menurut Golongan Darah dan Jenis Kelamin

Kabupaten : Lima Puluh Kota
Kecamatan : Lareh Sago Halaban
Semester : I (satu)
Tahun : 2022

NO	GOLONGAN DARAH	JENIS KELAMIN				JUMLAH	
		LAKI-LAKI		PEREMPUAN			
		n (JIWA)	%	n (JIWA)	%	n (JIWA)	%
1	2	3	4	5	6	7	8
1	A	520	2,64	410	2,07	930	2,36
2	B	345	1,75	334	1,69	679	1,72
3	AB	231	1,17	166	0,84	397	1,01
4	O	798	4,05	596	3,01	1.394	3,53
5	A+	11	0,06	7	0,04	18	0,05
6	A-	2	0,01	0	0,00	2	0,01
7	B+	8	0,04	8	0,04	16	0,04
8	B-	0	0,00	0	0,00	0	0,00
9	AB+	10	0,05	2	0,01	12	0,03
10	AB-	1	0,01	2	0,01	3	0,01
11	O+	16	0,08	15	0,08	31	0,08
12	O-	23	0,12	21	0,11	44	0,11
13	TIDAK TAHU	17.718	90,02	18.244	92,12	35.962	91,07
	KEC. LAREH SAGO HALABAN	**19.683**	**100,00**	**19.805**	**100,00**	**39.488**	**100,00**

Sumber data : Database SIAK yang telah Dikonsolidasikan dan Dibersihkan (DKB) Kementerian Dalam Negeri

Tabel 2.9.7. Jumlah Penduduk Menurut Usia Pendidikan dan Jenis Kelamin

Kabupaten : Lima Puluh Kota
Kecamatan : Lareh Sago Halaban
Semester : I (satu)
Tahun : 2022

NO	USIA PENDIDIKAN	JENIS KELAMIN				JUMLAH	
		LAKI-LAKI		PEREMPUAN			
		n (JIWA)	%	n (JIWA)	%	n (JIWA)	%
1	2	3	4	5	6	7	8
1	04 - 05 TAHUN	620	9,47	538	8,85	1.158	9,17
2	06 TAHUN	321	4,90	301	4,95	622	4,93
3	07 - 12 TAHUN	2.182	33,33	1.991	32,74	4.173	33,04
4	13 - 15 TAHUN	1.182	18,05	982	16,15	2.164	17,14
5	16 - 18 TAHUN	825	12,60	851	13,99	1.676	13,27
6	19 - 22 TAHUN	1.417	21,64	1.419	23,33	2.836	22,46
	KEC. LAREH SAGO HALABAN	**6.547**	**100,00**	**6.082**	**100,00**	**12.629**	**100,00**

Sumber data : Database SIAK yang telah Dikonsolidasikan dan Dibersihkan (DKB) Kementerian Dalam Negeri

2.10. KECAMATAN SITUJUAH LIMO NAGARI

Tabel 2.10.1. Jumlah Penduduk Menurut Kelompok Umur dan Jenis Kelamin

Kabupaten : Lima Puluh Kota
Kecamatan : Situjuah Limo Nagari
Semester : I (satu)
Tahun : 2022

NO	KELOMPOK UMUR	JENIS KELAMIN				JUMLAH	
		LAKI-LAKI		PEREMPUAN			
		n (JIWA)	%	n (JIWA)	%	n (JIWA)	%
1	2	3	4	5	6	7	8
1	0-4	739	6,32	685	5,77	1.424	6,05
2	5-9	1.004	8,59	955	8,05	1.959	8,32
3	10-14	1.150	9,84	1.101	9,28	2.251	9,56
4	15-19	999	8,55	952	8,02	1.951	8,28
5	20-24	1.032	8,83	982	8,28	2.014	8,55
6	25-29	880	7,53	816	6,88	1.696	7,2
7	30-34	686	5,87	634	5,34	1.320	5,6
8	35-39	786	6,72	783	6,6	1.569	6,66
9	40-44	814	6,96	821	6,92	1.635	6,94
10	45-49	833	7,13	887	7,48	1.720	7,3
11	50-54	679	5,81	710	5,98	1.389	5,9
12	55-59	625	5,35	689	5,81	1.314	5,58
13	60-64	471	4,03	526	4,43	997	4,23
14	65-69	429	3,67	475	4	904	3,84
15	70-74	269	2,3	349	2,94	618	2,62
16	75+	293	2,51	500	4,21	793	3,37
	KEC. SITUJUAH LIMO NAGARI	**11.689**	**100,00**	**11.865**	**100,00**	**23.554**	**100,00**

Sumber data : Database SIAK yang telah Dikonsolidasikan dan Dibersihkan (DKB) Kementerian Dalam Negeri

Tabel 2.10.2. Jumlah Penduduk Menurut Agama dan Jenis Kelamin

Kabupaten : Lima Puluh Kota
Kecamatan : Situjuah Limo Nagari
Semester : I (satu)
Tahun : 2022

NO	AGAMA	JENIS KELAMIN				JUMLAH	
		LAKI-LAKI		PEREMPUAN			
		n (JIWA)	%	n (JIWA)	%	n (JIWA)	%
1	2	3	4	5	6	7	8
1	ISLAM	11.688	99,99	11.865	100,00	23.553	100,00
2	KRISTEN	1	0,01	-	-	1	-
3	KATHOLIK	-	-	-	-	-	-
4	HINDU	-	-	-	-	-	-
5	BUDDHA	-	-	-	-	-	-
6	KHONGHUCU	-	-	-	-	-	-
7	KEPERCAYAAN	-	-	-	-	-	-
	KEC. SITUJUAH LIMO NAGARI	**11.689**	**100,00**	**11.865**	**100,00**	**23.554**	**100,00**

Sumber data : Database SIAK yang telah Dikonsolidasikan dan Dibersihkan (DKB) Kementerian Dalam Negeri

Tabel 2.10.3. Jumlah Penduduk menurut Status Perkawinan dan Jenis Kelamin

Kabupaten : Lima Puluh Kota
Kecamatan : Situjuah Limo Nagari
Semester : I (satu)
Tahun : 2022

NO	STATUS PERKAWINAN	JENIS KELAMIN				JUMLAH	
		LAKI-LAKI		PEREMPUAN			
		n (JIWA)	%	n (JIWA)	%	n (JIWA)	%
1	2	3	4	5	6	7	8
1	BELUM KAWIN	5.884	50,34	4.882	41,15	10.766	45,71
2	KAWIN	5.544	47,43	5.827	49,11	11.371	48,28
3	CERAI HIDUP	113	0,97	268	2,26	381	1,62
4	CERAI MATI	148	1,27	888	7,48	1.036	4,40
	KEC. SITUJUAH LIMO NAGARI	**11.689**	**100,00**	**11.865**	**100,00**	**23.554**	**100,00**

Sumber data : Database SIAK yang telah Dikonsolidasikan dan Dibersihkan (DKB) Kementerian Dalam Negeri

Tabel 2.10.4. Jumlah Penduduk Menurut Pendidikan yang Ditamatkan dan Jenis Kelamin

Kabupaten : Lima Puluh Kota
Kecamatan : Situjuah Limo Nagari
Semester : I (satu)
Tahun : 2022

NO	PENDIDIKAN YANG DITAMATKAN	JENIS KELAMIN				JUMLAH	
		LAKI-LAKI		PEREMPUAN			
		n (JIWA)	%	n (JIWA)	%	n (JIWA)	%
1	2	3	4	5	6	7	8
1	TIDAK/BLM SEKOLAH	2.005	17,15	1.902	16,03	3.907	16,59
2	BELUM TAMAT SD/SEDERAJAT	4.305	36,83	4.110	34,64	8.415	35,73
3	TAMAT SD/SEDERAJAT	1.705	14,59	1.556	13,11	3.261	13,84
4	SLTP/SEDERAJAT	1.278	10,93	1.393	11,74	2.671	11,34
5	SLTA/SEDERAJAT	1.921	16,43	2.094	17,65	4.015	17,05
6	DIPLOMA I/II	22	0,19	68	0,57	90	0,38
7	AKADEMI/DIPLOMA III/SARJANA MUDA	112	0,96	220	1,85	332	1,41
8	DIPLOMA IV/STRATA I	329	2,81	504	4,25	833	3,54
9	STRATA-II	12	0,10	18	0,15	30	0,13
10	STRATA-III	0	0,000	0	0,000	0	0,000
	KEC. SITUJUAH LIMO NAGARI	**11.689**	**100,00**	**11.865**	**100,00**	**23.554**	**100,00**

Sumber data : Database SIAK yang telah Dikonsolidasikan dan Dibersihkan (DKB) Kementerian Dalam Negeri

Tabel 2.10.5. Jumlah Penduduk Menurut Jenis Pekerjaan dan Jenis Kelamin

Kabupaten : Lima Puluh Kota
Kecamatan : Situjuah Limo Nagari
Semester : I (satu)
Tahun : 2022

NO	JENIS PEKERJAAN	JENIS KELAMIN				JUMLAH	
		LAKI-LAKI		PEREMPUAN			
		n (JIWA)	%	n (JIWA)	%	n (JIWA)	%
1	2	3	4	5	6	7	8
1	BELUM/TIDAK BEKERJA	2.571	22,00	2.219	18,70	4.790	20,34
2	APARATUR/PEJABAT NEGARA	166	1,42	231	1,95	397	1,69
3	TENAGA PENGAJAR	12	0,10	31	0,26	43	0,18
4	WIRASWASTA	2.801	23,96	519	4,37	3.320	14,10
5	PERTANIAN/PETERNAKAN	3.496	29,91	163	1,37	3.659	15,53
6	NELAYAN	4	0,03	0	0,00	4	0,02
7	AGAMA DAN KEPERCAYAAN	3	0,03	0	0,00	3	0,01
8	PELAJAR/MAHASISWA	2.547	21,79	2.502	21,09	5.049	21,44
9	TENAGA KESEHATAN	2	0,02	14	0,12	16	0,07
10	PENSIUNAN	85	0,73	50	0,42	135	0,57
11	LAINNYA	2	0,02	6.136	51,72	6.138	26,06
	KEC. SITUJUAH LIMO NAGARI	**11.689**	**100,00**	**11.865**	**100,00**	**23.554**	**100,00**

Sumber data : Database SIAK yang telah Dikonsolidasikan dan Dibersihkan (DKB) Kementerian Dalam Negeri

Tabel 2.10.6. Jumlah Penduduk Menurut Golongan Darah dan Jenis Kelamin

Kabupaten : Lima Puluh Kota
Kecamatan : Situjuah Limo Nagari
Semester : I (satu)
Tahun : 2022

NO	GOLONGAN DARAH	JENIS KELAMIN				JUMLAH	
		LAKI-LAKI		PEREMPUAN			
		n (JIWA)	%	n (JIWA)	%	n (JIWA)	%
1	2	3	4	5	6	7	8
1	A	369	3,16	369	3,11	738	3,13
2	B	234	2,00	256	2,16	490	2,08
3	AB	153	1,31	121	1,02	274	1,16
4	O	678	5,80	570	4,80	1.248	5,30
5	A+	14	0,12	10	0,08	24	0,10
6	A-	0	0,00	1	0,01	1	0,00
7	B+	11	0,09	8	0,07	19	0,08
8	B-	0	0,00	0	0,00	0	0,00
9	AB+	3	0,03	6	0,05	9	0,04
10	AB-	3	0,03	3	0,03	6	0,03
11	O+	15	0,13	5	0,04	20	0,08
12	O-	10	0,09	10	0,08	20	0,08
13	TIDAK TAHU	10.199	87,25	10.506	88,55	20.705	87,90
	KEC. SITUJUAH LIMO NAGARI	**11.689**	**100,00**	**11.865**	**100,00**	**23.554**	**100,00**

Sumber data : Database SIAK yang telah Dikonsolidasikan dan Dibersihkan (DKB) Kementerian Dalam Negeri

Tabel 2.10.7. Jumlah Penduduk Menurut Usia Pendidikan dan Jenis Kelamin

Kabupaten : Lima Puluh Kota
Kecamatan : Situjuah Limo Nagari
Semester : I (satu)
Tahun : 2022

NO	USIA PENDIDIKAN	JENIS KELAMIN				JUMLAH	
		LAKI-LAKI		PEREMPUAN			
		n (JIWA)	%	n (JIWA)	%	n (JIWA)	%
1	2	3	4	5	6	7	8
1	04 - 05 TAHUN	390	9,85	321	8,50	711	9,19
2	06 TAHUN	203	5,12	182	4,82	385	4,98
3	07 - 12 TAHUN	1.279	32,29	1.254	33,21	2.533	32,74
4	13 - 15 TAHUN	720	18,18	657	17,40	1.377	17,80
5	16 - 18 TAHUN	523	13,20	510	13,51	1.033	13,35
6	19 - 22 TAHUN	846	21,36	852	22,56	1.698	21,95
	KEC. SITUJUAH LIMO NAGARI	**3.961**	**100,00**	**3.776**	**100,00**	**7.737**	**100,00**

Sumber data : Database SIAK yang telah Dikonsolidasikan dan Dibersihkan (DKB) Kementerian Dalam Negeri

2.11. KECAMATAN MUNGKA

Tabel 2.11.1. Jumlah Penduduk Menurut Kelompok Umur dan Jenis Kelamin

Kabupaten : Lima Puluh Kota
Kecamatan : Mungka
Semester : I (satu)
Tahun : 2022

NO	KELOMPOK UMUR	JENIS KELAMIN				JUMLAH	
		LAKI-LAKI		PEREMPUAN			
		n (JIWA)	%	n (JIWA)	%	n (JIWA)	%
1	2	3	4	5	6	7	8
1	0-4	1.001	7,34	869	6,24	1.870	6,79
2	5-9	1.138	8,35	1.170	8,4	2.308	8,37
3	10-14	1.328	9,74	1.294	9,29	2.622	9,51
4	15-19	1.189	8,72	1.213	8,71	2.402	8,72
5	20-24	1.320	9,68	1.273	9,14	2.593	9,41
6	25-29	1.154	8,47	993	7,13	2.147	7,79
7	30-34	825	6,05	771	5,54	1.596	5,79
8	35-39	962	7,06	970	6,96	1.932	7,01
9	40-44	978	7,17	908	6,52	1.886	6,84
10	45-49	891	6,54	979	7,03	1.870	6,79
11	50-54	782	5,74	770	5,53	1.552	5,63
12	55-59	572	4,2	675	4,85	1.247	4,52
13	60-64	511	3,75	578	4,15	1.089	3,95
14	65-69	441	3,24	588	4,22	1.029	3,73
15	70-74	280	2,05	357	2,56	637	2,31
16	75+	260	1,91	520	3,73	780	2,83
	KEC. MUNGKA	**13.632**	**100,00**	**13.928**	**100,00**	**27.560**	**100,00**

Sumber data : Database SIAK yang telah Dikonsolidasikan dan Dibersihkan (DKB) Kementerian Dalam Negeri

Tabel 2.11.2. Jumlah Penduduk Menurut Agama dan Jenis Kelamin

Kabupaten : Lima Puluh Kota
Kecamatan : Mungka
Semester : I (satu)
Tahun : 2022

NO	AGAMA	JENIS KELAMIN				JUMLAH	
		LAKI-LAKI		PEREMPUAN			
		n (JIWA)	%	n (JIWA)	%	n (JIWA)	%
1	2	3	4	5	6	7	8
1	ISLAM	13.630	99,99	13.926	99,99	27.556	99,99
2	KRISTEN	2	0,01	2	0,01	4	0,01
3	KATHOLIK	-	-	-	-	-	-
4	HINDU	-	-	-	-	-	-
5	BUDDHA	-	-	-	-	-	-
6	KHONGHUCU	-	-	-	-	-	-
7	KEPERCAYAAN	-	-	-	-	-	-
	KEC. MUNGKA	**13.632**	**100,00**	**13.928**	**100,00**	**27.560**	**100,00**

Sumber data : Database SIAK yang telah Dikonsolidasikan dan Dibersihkan (DKB) Kementerian Dalam Negeri

Tabel 2.11.3. Jumlah Penduduk menurut Status Perkawinan dan Jenis Kelamin

Kabupaten : Lima Puluh Kota
Kecamatan : Mungka
Semester : I (satu)
Tahun : 2022

NO	STATUS PERKAWINAN	JENIS KELAMIN				JUMLAH	
		LAKI-LAKI		PEREMPUAN			
		n (JIWA)	%	n (JIWA)	%	n (JIWA)	%
1	2	3	4	5	6	7	8
1	BELUM KAWIN	7.015	51,46	5.844	41,96	12.859	46,66
2	KAWIN	6.345	46,54	6.766	48,58	13.111	47,57
3	CERAI HIDUP	142	1,04	272	1,95	414	1,50
4	CERAI MATI	130	0,95	1.046	7,51	1.176	4,27
	KEC. MUNGKA	**13.632**	**100,00**	**13.928**	**100,00**	**27.560**	**100,00**

Sumber data : Database SIAK yang telah Dikonsolidasikan dan Dibersihkan (DKB) Kementerian Dalam Negeri

Tabel 2.11.4. Jumlah Penduduk Menurut Pendidikan yang Ditamatkan dan Jenis Kelamin

Kabupaten : Lima Puluh Kota
Kecamatan : Mungka
Semester : I (satu)
Tahun : 2022

NO	PENDIDIKAN YANG DITAMATKAN	JENIS KELAMIN				JUMLAH	
		LAKI-LAKI		PEREMPUAN			
		n (JIWA)	%	n (JIWA)	%	n (JIWA)	%
1	2	3	4	5	6	7	8
1	TIDAK/BLM SEKOLAH	2.589	18,99	2.413	17,32	5.002	18,15
2	BELUM TAMAT SD/SEDERAJAT	5.190	38,07	4.923	35,35	10.113	36,69
3	TAMAT SD/SEDERAJAT	2.254	16,53	2.203	15,82	4.457	16,17
4	SLTP/SEDERAJAT	1.373	10,07	1.471	10,56	2.844	10,32
5	SLTA/SEDERAJAT	1.769	12,98	2.039	14,64	3.808	13,82
6	DIPLOMA I/II	27	0,20	83	0,60	110	0,40
7	AKADEMI/DIPLOMA III/SARJANA MUDA	122	0,89	191	1,37	313	1,14
8	DIPLOMA IV/STRATA I	299	2,19	588	4,22	887	3,22
9	STRATA-II	8	0,06	17	0,12	25	0,09
10	STRATA-III	1	0,010	0	0,000	1	0,000
	KEC. MUNGKA	**13.632**	**100,00**	**13.928**	**100,00**	**27.560**	**100,00**

Sumber data : Database SIAK yang telah Dikonsolidasikan dan Dibersihkan (DKB) Kementerian Dalam Negeri

Tabel 2.11.5. Jumlah Penduduk Menurut Jenis Pekerjaan dan Jenis Kelamin

Kabupaten : Lima Puluh Kota
Kecamatan : Mungka
Semester : I (satu)
Tahun : 2022

NO	JENIS PEKERJAAN	JENIS KELAMIN				JUMLAH	
		LAKI-LAKI		PEREMPUAN			
		n (JIWA)	%	n (JIWA)	%	n (JIWA)	%
1	2	3	4	5	6	7	8
1	BELUM/TIDAK BEKERJA	3.173	23,28	2.787	20,01	5.960	21,63
2	APARATUR/PEJABAT NEGARA	128	0,94	236	1,69	364	1,32
3	TENAGA PENGAJAR	12	0,09	34	0,24	46	0,17
4	WIRASWASTA	3.529	25,89	620	4,45	4.149	15,05
5	PERTANIAN/PETERNAKAN	3.754	27,54	602	4,32	4.356	15,81
6	NELAYAN	3	0,02	0	0,00	3	0,01
7	AGAMA DAN KEPERCAYAAN	3	0,02	0	0,00	3	0,01
8	PELAJAR/MAHASISWA	2.978	21,85	3.110	22,33	6.088	22,09
9	TENAGA KESEHATAN	2	0,01	20	0,14	22	0,08
10	PENSIUNAN	47	0,34	45	0,32	92	0,33
11	LAINNYA	3	0,02	6.474	46,48	6.477	23,50
	KEC. MUNGKA	**13.632**	**100,00**	**13.928**	**100,00**	**27.560**	**100,00**

Sumber data : Database SIAK yang telah Dikonsolidasikan dan Dibersihkan (DKB) Kementerian Dalam Negeri

Tabel 2.11.6. Jumlah Penduduk Menurut Golongan Darah dan Jenis Kelamin

Kabupaten : Lima Puluh Kota
Kecamatan : Mungka
Semester : I (satu)
Tahun : 2022

NO	GOLONGAN DARAH	JENIS KELAMIN				JUMLAH	
		LAKI-LAKI		PEREMPUAN			
		n (JIWA)	%	n (JIWA)	%	n (JIWA)	%
1	2	3	4	5	6	7	8
1	A	258	1,89	259	1,86	517	1,88
2	B	247	1,81	210	1,51	457	1,66
3	AB	125	0,92	93	0,67	218	0,79
4	O	539	3,95	365	2,62	904	3,28
5	A+	6	0,04	3	0,02	9	0,03
6	A-	0	0,00	1	0,01	1	0,00
7	B+	6	0,04	2	0,01	8	0,03
8	B-	0	0,00	0	0,00	0	0,00
9	AB+	7	0,05	4	0,03	11	0,04
10	AB-	1	0,01	0	0,00	1	0,00
11	O+	8	0,06	3	0,02	11	0,04
12	O-	15	0,11	8	0,06	23	0,08
13	TIDAK TAHU	12.420	91,11	12.980	93,19	25.400	92,16
	KEC. MUNGKA	**13.632**	**100,00**	**13.928**	**100,00**	**27.560**	**100,00**

Sumber data : Database SIAK yang telah Dikonsolidasikan dan Dibersihkan (DKB) Kementerian Dalam Negeri

Tabel 2.11.7. Jumlah Penduduk Menurut Usia Pendidikan dan Jenis Kelamin

Kabupaten : Lima Puluh Kota
Kecamatan : Mungka
Semester : I (satu)
Tahun : 2022

NO	USIA PENDIDIKAN	JENIS KELAMIN				JUMLAH	
		LAKI-LAKI		PEREMPUAN			
		n (JIWA)	%	n (JIWA)	%	n (JIWA)	%
1	2	3	4	5	6	7	8
1	04 - 05 TAHUN	446	9,46	442	9,40	888	9,43
2	06 TAHUN	261	5,54	219	4,66	480	5,10
3	07 - 12 TAHUN	1.500	31,81	1.520	32,31	3.020	32,06
4	13 - 15 TAHUN	776	16,46	764	16,24	1.540	16,35
5	16 - 18 TAHUN	675	14,32	686	14,58	1.361	14,45
6	19 - 22 TAHUN	1.057	22,42	1.073	22,81	2.130	22,61
	KEC. MUNGKA	**4.715**	**100,00**	**4.704**	**100,00**	**9.419**	**100,00**

Sumber data : Database SIAK yang telah Dikonsolidasikan dan Dibersihkan (DKB) Kementerian Dalam Negeri

2.12. KECAMATAN BUKIK BARISAN

Tabel 2.12.1. Jumlah Penduduk Menurut Kelompok Umur dan Jenis Kelamin

Kabupaten : Lima Puluh Kota
Kecamatan : Bukik Barisan
Semester : I (satu)
Tahun : 2022

NO	KELOMPOK UMUR	JENIS KELAMIN				JUMLAH	
		LAKI-LAKI		PEREMPUAN			
		n (JIWA)	%	n (JIWA)	%	n (JIWA)	%
1	2	3	4	5	6	7	8
1	0-4	744	6,41	689	5,77	1.433	6,08
2	5-9	811	6,98	738	6,18	1.549	6,57
3	10-14	1.011	8,71	940	7,87	1.951	8,28
4	15-19	925	7,97	874	7,32	1.799	7,64
5	20-24	984	8,47	1.037	8,68	2.021	8,58
6	25-29	948	8,16	784	6,56	1.732	7,35
7	30-34	675	5,81	620	5,19	1.295	5,5
8	35-39	762	6,56	792	6,63	1.554	6,6
9	40-44	890	7,66	890	7,45	1.780	7,55
10	45-49	923	7,95	939	7,86	1.862	7,9
11	50-54	683	5,88	724	6,06	1.407	5,97
12	55-59	618	5,32	639	5,35	1.257	5,34
13	60-64	533	4,59	669	5,6	1.202	5,1
14	65-69	463	3,99	651	5,45	1.114	4,73
15	70-74	314	2,7	410	3,43	724	3,07
16	75+	329	2,83	552	4,62	881	3,74
	KEC. BUKIK BARISAN	**11.613**	**100,00**	**11.948**	**100,00**	**23.561**	**100,00**

Sumber data : Database SIAK yang telah Dikonsolidasikan dan Dibersihkan (DKB) Kementerian Dalam Negeri

Tabel 2.12.2. Jumlah Penduduk Menurut Agama dan Jenis Kelamin

Kabupaten : Lima Puluh Kota
Kecamatan : Bukik Barisan
Semester : I (satu)
Tahun : 2022

NO	AGAMA	JENIS KELAMIN				JUMLAH	
		LAKI-LAKI		PEREMPUAN			
		n (JIWA)	%	n (JIWA)	%	n (JIWA)	%
1	2	3	4	5	6	7	8
1	ISLAM	11.611	99,98	11.948	100,00	23.559	99,99
2	KRISTEN	2	0,02	-	-	2	0,01
3	KATHOLIK	-	-	-	-	-	-
4	HINDU	-	-	-	-	-	-
5	BUDDHA	-	-	-	-	-	-
6	KHONGHUCU	-	-	-	-	-	-
7	KEPERCAYAAN	-	-	-	-	-	-
	KEC. BUKIK BARISAN	**11.613**	**100,00**	**11.948**	**100,00**	**23.561**	**100,00**

Sumber data : Database SIAK yang telah Dikonsolidasikan dan Dibersihkan (DKB) Kementerian Dalam Negeri

Tabel 2.12.3. Jumlah Penduduk menurut Status Perkawinan dan Jenis Kelamin

Kabupaten : Lima Puluh Kota
Kecamatan : Bukik Barisan
Semester : I (satu)
Tahun : 2022

NO	STATUS PERKAWINAN	JENIS KELAMIN				JUMLAH	
		LAKI-LAKI		PEREMPUAN			
		n (JIWA)	%	n (JIWA)	%	n (JIWA)	%
1	2	3	4	5	6	7	8
1	BELUM KAWIN	5.528	47,60	4.415	36,95	9.943	42,20
2	KAWIN	5.801	49,95	5.993	50,16	11.794	50,06
3	CERAI HIDUP	105	0,90	201	1,68	306	1,30
4	CERAI MATI	179	1,54	1.339	11,21	1.518	6,44
	KEC. BUKIK BARISAN	**11.613**	**100,00**	**11.948**	**100,00**	**23.561**	**100,00**

Sumber data : Database SIAK yang telah Dikonsolidasikan dan Dibersihkan (DKB) Kementerian Dalam Negeri

Tabel 2.12.4. Jumlah Penduduk Menurut Pendidikan yang Ditamatkan dan Jenis Kelamin

Kabupaten : Lima Puluh Kota
Kecamatan : Bukik Barisan
Semester : I (satu)
Tahun : 2022

NO	PENDIDIKAN YANG DITAMATKAN	JENIS KELAMIN				JUMLAH	
		LAKI-LAKI		PEREMPUAN			
		n (JIWA)	%	n (JIWA)	%	n (JIWA)	%
1	2	3	4	5	6	7	8
1	TIDAK/BLM SEKOLAH	1.772	15,26	1.619	13,55	3.391	14,39
2	BELUM TAMAT SD/SEDERAJAT	5.134	44,21	5.080	42,52	10.214	43,35
3	TAMAT SD/SEDERAJAT	1.699	14,63	1.591	13,32	3.290	13,96
4	SLTP/SEDERAJAT	1.285	11,07	1.421	11,89	2.706	11,49
5	SLTA/SEDERAJAT	1.368	11,78	1.394	11,67	2.762	11,72
6	DIPLOMA I/II	18	0,15	71	0,59	89	0,38
7	AKADEMI/DIPLOMA III/SARJANA MUDA	54	0,46	132	1,10	186	0,79
8	DIPLOMA IV/STRATA I	279	2,40	631	5,28	910	3,86
9	STRATA-II	4	0,03	9	0,08	13	0,06
10	STRATA-III	0	0,000	0	0,000	0	0,000
	KEC. BUKIK BARISAN	**11.613**	**100,00**	**11.948**	**100,00**	**23.561**	**100,00**

Sumber data : Database SIAK yang telah Dikonsolidasikan dan Dibersihkan (DKB) Kementerian Dalam Negeri

Tabel 2.12.5. Jumlah Penduduk Menurut Jenis Pekerjaan dan Jenis Kelamin

Kabupaten : Lima Puluh Kota
Kecamatan : Bukik Barisan
Semester : I (satu)
Tahun : 2022

NO	JENIS PEKERJAAN	JENIS KELAMIN				JUMLAH	
		LAKI-LAKI		PEREMPUAN			
		n (JIWA)	%	n (JIWA)	%	n (JIWA)	%
1	2	3	4	5	6	7	8
1	BELUM/TIDAK BEKERJA	2.258	19,44	1.948	16,30	4.206	17,85
2	APARATUR/PEJABAT NEGARA	124	1,07	240	2,01	364	1,54
3	TENAGA PENGAJAR	8	0,07	27	0,23	35	0,15
4	WIRASWASTA	1.337	11,51	438	3,67	1.775	7,53
5	PERTANIAN/PETERNAKAN	5.388	46,40	569	4,76	5.957	25,28
6	NELAYAN	1	0,01	0	0,00	1	0,00
7	AGAMA DAN KEPERCAYAAN	0	0,00	0	0,00	0	0,00
8	PELAJAR/MAHASISWA	2.458	21,17	2.478	20,74	4.936	20,95
9	TENAGA KESEHATAN	2	0,02	10	0,08	12	0,05
10	PENSIUNAN	31	0,27	18	0,15	49	0,21
11	LAINNYA	6	0,05	6.220	52,06	6.226	26,43
	KEC. BUKIK BARISAN	**11.613**	**100,00**	**11.948**	**100,00**	**23.561**	**100,00**

Sumber data : Database SIAK yang telah Dikonsolidasikan dan Dibersihkan (DKB) Kementerian Dalam Negeri

Tabel 2.12.6. Jumlah Penduduk Menurut Golongan Darah dan Jenis Kelamin

Kabupaten : Lima Puluh Kota
Kecamatan : Bukik Barisan
Semester : I (satu)
Tahun : 2022

NO	GOLONGAN DARAH	JENIS KELAMIN				JUMLAH	
		LAKI-LAKI		PEREMPUAN			
		n (JIWA)	%	n (JIWA)	%	n (JIWA)	%
1	2	3	4	5	6	7	8
1	A	214	1,84	273	2,28	487	2,07
2	B	214	1,84	343	2,87	557	2,36
3	AB	116	1,00	110	0,92	226	0,96
4	O	443	3,81	422	3,53	865	3,67
5	A+	2	0,02	4	0,03	6	0,03
6	A-	0	0,00	1	0,01	1	0,00
7	B+	3	0,03	6	0,05	9	0,04
8	B-	0	0,00	0	0,00	0	0,00
9	AB+	2	0,02	1	0,01	3	0,01
10	AB-	2	0,02	0	0,00	2	0,01
11	O+	9	0,08	4	0,03	13	0,06
12	O-	10	0,09	8	0,07	18	0,08
13	TIDAK TAHU	10.598	91,26	10.776	90,19	21.374	90,72
	KEC. BUKIK BARISAN	**11.613**	**100,00**	**11.948**	**100,00**	**23.561**	**100,00**

Sumber data : Database SIAK yang telah Dikonsolidasikan dan Dibersihkan (DKB) Kementerian Dalam Negeri

Tabel 2.12.7. Jumlah Penduduk Menurut Usia Pendidikan dan Jenis Kelamin

Kabupaten : Lima Puluh Kota
Kecamatan : Bukik Barisan
Semester : I (satu)
Tahun : 2022

NO	USIA PENDIDIKAN	JENIS KELAMIN				JUMLAH	
		LAKI-LAKI		PEREMPUAN			
		n (JIWA)	%	n (JIWA)	%	n (JIWA)	%
1	2	3	4	5	6	7	8
1	04 - 05 TAHUN	340	9,66	317	9,36	657	9,51
2	06 TAHUN	167	4,74	146	4,31	313	4,53
3	07 - 12 TAHUN	1.094	31,08	1.002	29,57	2.096	30,34
4	13 - 15 TAHUN	620	17,61	611	18,03	1.231	17,82
5	16 - 18 TAHUN	485	13,78	453	13,37	938	13,58
6	19 - 22 TAHUN	814	23,13	859	25,35	1.673	24,22
	KEC. BUKIK BARISAN	**3.520**	**100,00**	**3.388**	**100,00**	**6.908**	**100,00**

Sumber data : Database SIAK yang telah Dikonsolidasikan dan Dibersihkan (DKB) Kementerian Dalam Negeri

2.13. KECAMATAN AKABILURU

Tabel 2.13.1. Jumlah Penduduk Menurut Kelompok Umur dan Jenis Kelamin

Kabupaten : Lima Puluh Kota
Kecamatan : Akabiluru
Semester : I (satu)
Tahun : 2022

NO	KELOMPOK UMUR	JENIS KELAMIN				JUMLAH	
		LAKI-LAKI		PEREMPUAN			
		n (JIWA)	%	n (JIWA)	%	n (JIWA)	%
1	2	3	4	5	6	7	8
1	0-4	999	6,78	945	6,38	1.944	6,58
2	5-9	1.231	8,35	1.190	8,04	2.421	8,2
3	10-14	1.374	9,32	1.281	8,65	2.655	8,99
4	15-19	1.220	8,28	1.161	7,84	2.381	8,06
5	20-24	1.437	9,75	1.250	8,44	2.687	9,1
6	25-29	1.231	8,35	1.066	7,2	2.297	7,78
7	30-34	848	5,75	819	5,53	1.667	5,64
8	35-39	955	6,48	910	6,15	1.865	6,31
9	40-44	1.036	7,03	1.075	7,26	2.111	7,15
10	45-49	1.013	6,87	1.030	6,96	2.043	6,92
11	50-54	797	5,41	829	5,6	1.626	5,5
12	55-59	677	4,59	789	5,33	1.466	4,96
13	60-64	620	4,21	743	5,02	1.363	4,61
14	65-69	574	3,89	671	4,53	1.245	4,21
15	70-74	315	2,14	407	2,75	722	2,44
16	75+	411	2,79	637	4,3	1.048	3,55
	KEC. AKABILURU	**14.738**	**100,00**	**14.803**	**100,00**	**29.541**	**100,00**

Sumber data : Database SIAK yang telah Dikonsolidasikan dan Dibersihkan (DKB) Kementerian Dalam Negeri

Tabel 2.13.2. Jumlah Penduduk Menurut Agama dan Jenis Kelamin

Kabupaten : Lima Puluh Kota
Kecamatan : Akabiluru
Semester : I (satu)
Tahun : 2022

NO	AGAMA	JENIS KELAMIN				JUMLAH	
		LAKI-LAKI		PEREMPUAN			
		n (JIWA)	%	n (JIWA)	%	n (JIWA)	%
1	2	3	4	5	6	7	8
1	ISLAM	14.736	99,99	14.801	99,99	29.537	99,99
2	KRISTEN	2	0,01	2	0,01	4	0,01
3	KATHOLIK	-	-	-	-	-	-
4	HINDU	-	-	-	-	-	-
5	BUDDHA	-	-	-	-	-	-
6	KHONGHUCU	-	-	-	-	-	-
7	KEPERCAYAAN	-	-	-	-	-	-
	KEC. AKABILURU	**14.738**	**100,00**	**14.803**	**100,00**	**29.541**	**100,00**

Sumber data : Database SIAK yang telah Dikonsolidasikan dan Dibersihkan (DKB) Kementerian Dalam Negeri

Tabel 2.13.3. Jumlah Penduduk menurut Status Perkawinan dan Jenis Kelamin

Kabupaten : Lima Puluh Kota
Kecamatan : Akabiluru
Semester : I (satu)
Tahun : 2022

NO	STATUS PERKAWINAN	JENIS KELAMIN				JUMLAH	
		LAKI-LAKI		PEREMPUAN			
		n (JIWA)	%	n (JIWA)	%	n (JIWA)	%
1	2	3	4	5	6	7	8
1	BELUM KAWIN	7.754	52,61	6.205	41,92	13.959	47,25
2	KAWIN	6.655	45,16	7.111	48,04	13.766	46,60
3	CERAI HIDUP	135	0,92	268	1,81	403	1,36
4	CERAI MATI	194	1,32	1.219	8,23	1.413	4,78
	KEC. AKABILURU	**14.738**	**100,00**	**14.803**	**100,00**	**29.541**	**100,00**

Sumber data : Database SIAK yang telah Dikonsolidasikan dan Dibersihkan (DKB) Kementerian Dalam Negeri

Tabel 2.13.4. Jumlah Penduduk Menurut Pendidikan yang Ditamatkan dan Jenis Kelamin

Kabupaten : Lima Puluh Kota
Kecamatan : Akabiluru
Semester : I (satu)
Tahun : 2022

NO	PENDIDIKAN YANG DITAMATKAN	JENIS KELAMIN				JUMLAH	
		LAKI-LAKI		PEREMPUAN			
		n (JIWA)	%	n (JIWA)	%	n (JIWA)	%
1	2	3	4	5	6	7	8
1	TIDAK/BLM SEKOLAH	2.572	17,45	2.502	16,90	5.074	17,18
2	BELUM TAMAT SD/SEDERAJAT	4.177	28,34	3.903	26,37	8.080	27,35
3	TAMAT SD/SEDERAJAT	2.801	19,01	2.636	17,81	5.437	18,40
4	SLTP/SEDERAJAT	1.818	12,34	1.782	12,04	3.600	12,19
5	SLTA/SEDERAJAT	2.736	18,56	2.756	18,62	5.492	18,59
6	DIPLOMA I/II	38	0,26	116	0,78	154	0,52
7	AKADEMI/DIPLOMA III/SARJANA MUDA	146	0,99	256	1,73	402	1,36
8	DIPLOMA IV/STRATA I	425	2,88	830	5,61	1.255	4,25
9	STRATA-II	24	0,16	21	0,14	45	0,15
10	STRATA-III	1	0,010	1	0,010	2	0,010
	KEC. AKABILURU	**14.738**	**100,00**	**14.803**	**100,00**	**29.541**	**100,00**

Sumber data : Database SIAK yang telah Dikonsolidasikan dan Dibersihkan (DKB) Kementerian Dalam Negeri

Tabel 2.13.5. Jumlah Penduduk Menurut Jenis Pekerjaan dan Jenis Kelamin

Kabupaten : Lima Puluh Kota
Kecamatan : Akabiluru
Semester : I (satu)
Tahun : 2022

NO	JENIS PEKERJAAN	JENIS KELAMIN				JUMLAH	
		LAKI-LAKI		PEREMPUAN			
		n (JIWA)	%	n (JIWA)	%	n (JIWA)	%
1	2	3	4	5	6	7	8
1	BELUM/TIDAK BEKERJA	3.414	23,16	2.861	19,33	6.275	21,24
2	APARATUR/PEJABAT NEGARA	193	1,31	335	2,26	528	1,79
3	TENAGA PENGAJAR	31	0,21	76	0,51	107	0,36
4	WIRASWASTA	3.679	24,96	592	4,00	4.271	14,46
5	PERTANIAN/PETERNAKAN	3.985	27,04	111	0,75	4.096	13,87
6	NELAYAN	2	0,01	0	0,00	2	0,01
7	AGAMA DAN KEPERCAYAAN	4	0,03	0	0,00	4	0,01
8	PELAJAR/MAHASISWA	3.327	22,57	3.173	21,43	6.500	22,00
9	TENAGA KESEHATAN	3	0,02	17	0,11	20	0,07
10	PENSIUNAN	95	0,64	72	0,49	167	0,57
11	LAINNYA	5	0,03	7.566	51,11	7.571	25,63
	KEC. AKABILURU	**14.738**	**100,00**	**14.803**	**100,00**	**29.541**	**100,00**

Sumber data : Database SIAK yang telah Dikonsolidasikan dan Dibersihkan (DKB) Kementerian Dalam Negeri

Tabel 2.13.6. Jumlah Penduduk Menurut Golongan Darah dan Jenis Kelamin

Kabupaten : Lima Puluh Kota
Kecamatan : Akabiluru
Semester : I (satu)
Tahun : 2022

NO	GOLONGAN DARAH	JENIS KELAMIN				JUMLAH	
		LAKI-LAKI		PEREMPUAN			
		n (JIWA)	%	n (JIWA)	%	n (JIWA)	%
1	2	3	4	5	6	7	8
1	A	251	1,70	220	1,49	471	1,59
2	B	209	1,42	199	1,34	408	1,38
3	AB	103	0,70	87	0,59	190	0,64
4	O	506	3,43	395	2,67	901	3,05
5	A+	23	0,16	24	0,16	47	0,16
6	A-	0	0,00	2	0,01	2	0,01
7	B+	22	0,15	16	0,11	38	0,13
8	B-	0	0,00	1	0,01	1	0,00
9	AB+	15	0,10	8	0,05	23	0,08
10	AB-	0	0,00	0	0,00	0	0,00
11	O+	36	0,24	15	0,10	51	0,17
12	O-	9	0,06	7	0,05	16	0,05
13	TIDAK TAHU	13.564	92,03	13.829	93,42	27.393	92,73
	KEC. AKABILURU	**14.738**	**100,00**	**14.803**	**100,00**	**29.541**	**100,00**

Sumber data : Database SIAK yang telah Dikonsolidasikan dan Dibersihkan (DKB) Kementerian Dalam Negeri

Tabel 2.13.7. Jumlah Penduduk Menurut Usia Pendidikan dan Jenis Kelamin

Kabupaten : Lima Puluh Kota
Kecamatan : Akabiluru
Semester : I (satu)
Tahun : 2022

NO	USIA PENDIDIKAN	JENIS KELAMIN				JUMLAH	
		LAKI-LAKI		PEREMPUAN			
		n (JIWA)	%	n (JIWA)	%	n (JIWA)	%
1	2	3	4	5	6	7	8
1	04 - 05 TAHUN	429	8,64	476	10,17	905	9,38
2	06 TAHUN	262	5,28	250	5,34	512	5,31
3	07 - 12 TAHUN	1.601	32,26	1.486	31,74	3.087	32,01
4	13 - 15 TAHUN	829	16,70	796	17,00	1.625	16,85
5	16 - 18 TAHUN	675	13,60	645	13,78	1.320	13,69
6	19 - 22 TAHUN	1.167	23,51	1.029	21,98	2.196	22,77
	KEC. AKABILURU	**4.963**	**100,00**	**4.682**	**100,00**	**9.645**	**100,00**

Sumber data : Database SIAK yang telah Dikonsolidasikan dan Dibersihkan (DKB) Kementerian Dalam Negeri

BAB III

AGREGAT KEPENDUDUKAN NAGARI

BAB III
AGREGAT KEPENDUDUKAN NAGARI

Tabel 3.1. Jumlah Penduduk Berdasarkan Jenis Kelamin Menurut Nagari

Kabupaten : Lima Puluh Kota
Semester : I (satu)
Tahun : 2022

NO	KODE WILAYAH	NAGARI	JENIS KELAMIN				JUMLAH	
			LAKI-LAKI		PEREMPUAN			
			n (JIWA)	%	n (JIWA)	%	n (JIWA)	%
1	2	3	4	5	6	7	8	9
1	13.07.01.2001	KURAI	794	0,41	814	0,42	1.608	0,41
2	13.07.01.2002	SUNGAI RIMBANG	1.145	0,59	1.160	0,59	2.305	0,59
3	13.07.01.2003	TANJUANG BUNGO	725	0,37	755	0,39	1.480	0,38
4	13.07.01.2004	SULIKI	1.322	0,68	1.369	0,70	2.691	0,69
5	13.07.01.2005	LIMBANANG	2.239	1,15	2.264	1,16	4.503	1,16
6	13.07.01.2006	ANDIANG	1.192	0,61	1.355	0,69	2.547	0,65
	13.07.01	**KEC. SULIKI**	**7.417**	**3,82**	**7.717**	**3,94**	**15.134**	**3,88**
1	13.07.02.2001	GUGUAK VIII KOTO	6.987	3,60	7.206	3,68	14.193	3,64
2	13.07.02.2002	VII KOTO TALAGO	4.582	2,36	4.830	2,47	9.412	2,41
3	13.07.02.2003	SUNGAI TALANG	2.622	1,35	2.575	1,32	5.197	1,33
4	13.07.02.2004	KUBANG	2.657	1,37	2.815	1,44	5.472	1,40
5	13.07.02.2005	SIMPANG SUGIRAN	1.067	0,55	1.124	0,57	2.191	0,56
	13.07.02	**KEC. GUGUAK**	**17.915**	**9,23**	**18.550**	**9,48**	**36.465**	**9,35**

NO	KODE WILAYAH	NAGARI	JENIS KELAMIN				JUMLAH	
			LAKI-LAKI		PEREMPUAN			
			n (JIWA)	%	n (JIWA)	%	n (JIWA)	%
1	2	3	4	5	6	7	8	9
1	13.07.03.2001	KOTO BARU SIMALANGGANG	3.912	2,02	3.945	2,02	7.857	2,02
2	13.07.03.2002	TAEH BUKIK	1.730	0,89	1.783	0,91	3.513	0,90
3	13.07.03.2003	SIMALANGGANG	2.611	1,35	2.527	1,29	5.138	1,32
4	13.07.03.2004	SUNGAI BERINGIN	1.508	0,78	1.525	0,78	3.033	0,78
5	13.07.03.2005	PIOBANG	2.257	1,16	2.199	1,12	4.456	1,14
6	13.07.03.2006	TAEH BARUAH	4.788	2,47	4.929	2,52	9.717	2,49
7	13.07.03.2007	KOTO TANGAH SIMALANGGANG	2.109	1,09	2.108	1,08	4.217	1,08
	13.07.03	**KEC. PAYAKUMBUH**	**18.915**	**9,75**	**19.016**	**9,71**	**37.931**	**9,73**
1	13.07.04.2001	TJ HARO SIKABU KABU PD PANJANG	2.822	1,45	2.932	1,50	5.754	1,48
2	13.07.04.2002	MUNGO	4.926	2,54	4.990	2,55	9.916	2,54
3	13.07.04.2003	SUNGAI KAMUYANG	3.846	1,98	3.947	2,02	7.793	2,00
4	13.07.04.2004	ANDALEH	2.575	1,33	2.761	1,41	5.336	1,37
	13.07.04	**KEC. LUAK**	**14.169**	**7,30**	**14.630**	**7,47**	**28.799**	**7,39**
1	13.07.05.2001	TARAM	4.277	2,20	4.346	2,22	8.623	2,21
2	13.07.05.2002	SOLOK BIO BIO	1.176	0,61	1.149	0,59	2.325	0,60
3	13.07.05.2003	TARANTANG	1.414	0,73	1.387	0,71	2.801	0,72
4	13.07.05.2004	BUKIK LIMBUKU	788	0,41	788	0,40	1.576	0,40
5	13.07.05.2005	HARAU	1.670	0,86	1.678	0,86	3.348	0,86
6	13.07.05.2006	BATU BALANG	3.229	1,66	3.187	1,63	6.416	1,65
7	13.07.05.2007	SARILAMAK	7.640	3,94	7.439	3,80	15.079	3,87
8	13.07.05.2008	GURUN	1.128	0,58	1.136	0,58	2.264	0,58

NO	KODE WILAYAH	NAGARI	JENIS KELAMIN				JUMLAH	
			LAKI-LAKI		PEREMPUAN			
			n (JIWA)	%	n (JIWA)	%	n (JIWA)	%
1	2	3	4	5	6	7	8	9
9	13.07.05.2009	LUBUAK BATINGKOK	1.825	0,94	1.884	0,96	3.709	0,95
10	13.07.05.2010	KOTO TUO	3.830	1,97	3.844	1,96	7.674	1,97
11	13.07.05.2011	PILUBANG	857	0,44	832	0,43	1.689	0,43
	13.07.05	**KEC. HARAU**	**27.834**	**14,34**	**27.670**	**14,13**	**55.504**	**14,24**
1	13.07.06.2001	MANGGILANG	2.485	1,28	2.445	1,25	4.930	1,26
2	13.07.06.2002	TANJUANG BALIK	1.210	0,62	1.155	0,59	2.365	0,61
3	13.07.06.2003	GUNUANG MALINTANG	3.455	1,78	3.263	1,67	6.718	1,72
4	13.07.06.2004	PANGKALAN	5.234	2,70	5.117	2,61	10.351	2,66
5	13.07.06.2005	KOTO ALAM	1.525	0,79	1.535	0,78	3.060	0,78
6	13.07.06.2006	TANJUNG PAUH	1.135	0,58	1.065	0,54	2.200	0,56
	13.07.06	**KEC. PANGKALAN KOTO BARU**	**15.044**	**7,75**	**14.580**	**7,45**	**29.624**	**7,60**
1	13.07.07.2001	MUARO PAITI	3.008	1,55	2.920	1,49	5.928	1,52
2	13.07.07.2002	KOTO BANGUN	2.030	1,05	1.940	0,99	3.970	1,02
3	13.07.07.2003	LUBUAK ALAI	1.732	0,89	1.714	0,88	3.446	0,88
4	13.07.07.2004	KOTO LAMO	1.517	0,78	1.485	0,76	3.002	0,77
5	13.07.07.2005	DURIAN TINGGI	1.658	0,85	1.687	0,86	3.345	0,86
6	13.07.07.2006	SIALANG	3.149	1,62	3.156	1,61	6.305	1,62
7	13.07.07.2007	GALUGUA	1.177	0,61	1.137	0,58	2.314	0,59
	13.07.07	**KEC. KAPUR IX**	**14.271**	**7,35**	**14.039**	**7,17**	**28.310**	**7,26**
1	13.07.08.2001	PANDAM GADANG	2.691	1,39	2.724	1,39	5.415	1,39
2	13.07.08.2002	KOTO TINGGI	3.483	1,79	3.497	1,79	6.980	1,79

NO	KODE WILAYAH	NAGARI	JENIS KELAMIN				JUMLAH	
			LAKI-LAKI		PEREMPUAN			
			n (JIWA)	%	n (JIWA)	%	n (JIWA)	%
1	2	3	4	5	6	7	8	9
3	13.07.08.2003	TALANG ANAU	986	0,51	985	0,50	1.971	0,51
	13.07.08	**KEC. GUNUANG OMEH**	**7.160**	**3,69**	**7.206**	**3,68**	**14.366**	**3,69**
1	13.07.09.2001	LABUAH GUNUANG	2.611	1,35	2.798	1,43	5.409	1,39
2	13.07.09.2002	BATU PAYUANG	3.108	1,60	3.058	1,56	6.166	1,58
3	13.07.09.2003	AMPALU	2.201	1,13	2.127	1,09	4.328	1,11
4	13.07.09.2004	BUKIK SIKUMPA	1.522	0,78	1.524	0,78	3.046	0,78
5	13.07.09.2005	BALAI PANJANG	2.877	1,48	3.026	1,55	5.903	1,51
6	13.07.09.2006	HALABAN	2.771	1,43	2.753	1,41	5.524	1,42
7	13.07.09.2007	TANJUANG GADANG	2.686	1,38	2.585	1,32	5.271	1,35
8	13.07.09.2008	SITANANG	1.907	0,98	1.934	0,99	3.841	0,99
	13.07.09	**KEC. LAREH SAGO HALABAN**	**19.683**	**10,14**	**19.805**	**10,12**	**39.488**	**10,13**
1	13.07.10.2001	SITUJUAH BATUA	2.803	1,44	2.826	1,44	5.629	1,44
2	13.07.10.2002	SITUJUAH LADANG LAWEH	1.015	0,52	992	0,51	2.007	0,51
3	13.07.10.2003	TUNGKA	2.429	1,25	2.480	1,27	4.909	1,26
4	13.07.10.2004	SITUJUAH BANDA DALAM	2.534	1,31	2.624	1,34	5.158	1,32
5	13.07.10.2005	SITUJUAH GADANG	2.908	1,50	2.943	1,50	5.851	1,50
	13.07.10	**KEC. SITUJUAH LIMO NAGARI**	**11.689**	**6,02**	**11.865**	**6,06**	**23.554**	**6,04**
1	13.07.11.2001	JOPANG MANGANTI	1.173	0,60	1.231	0,63	2.404	0,62
2	13.07.11.2002	SIMPANG KAPUAK	2.330	1,20	2.491	1,27	4.821	1,24
3	13.07.11.2003	MUNGKA	4.339	2,24	4.294	2,19	8.633	2,21
4	13.07.11.2004	TALANG MAUR	2.797	1,44	2.861	1,46	5.658	1,45

NO	KODE WILAYAH	NAGARI	JENIS KELAMIN				JUMLAH	
			LAKI-LAKI		PEREMPUAN			
			n (JIWA)	%	n (JIWA)	%	n (JIWA)	%
1	2	3	4	5	6	7	8	9
5	13.07.11.2005	SUNGAI ANTUAN	2.993	1,54	3.051	1,56	6.044	1,55
	13.07.11	**KEC. MUNGKA**	**13.632**	**7,02**	**13.928**	**7,11**	**27.560**	**7,07**
1	13.07.12.2001	MAEK	4.823	2,49	4.887	2,50	9.710	2,49
2	13.07.12.2002	BANJA LOWEH	1.612	0,83	1.685	0,86	3.297	0,85
3	13.07.12.2003	BARUAH GUNUANG	2.109	1,09	2.146	1,10	4.255	1,09
4	13.07.12.2004	SUNGAI NANIANG	1.556	0,80	1.665	0,85	3.221	0,83
5	13.07.12.2005	KOTO TANGAH	1.513	0,78	1.565	0,80	3.078	0,79
	13.07.12	**KEC. BUKIK BARISAN**	**11.613**	**5,98**	**11.948**	**6,10**	**23.561**	**6,04**
1	13.07.13.2001	SARIAK LAWEH	2.964	1,53	3.144	1,61	6.108	1,57
2	13.07.13.2002	KOTO TANGAH BATU AMPA	4.863	2,51	4.779	2,44	9.642	2,47
3	13.07.13.2003	BATUHAMPAR	1.924	0,99	1.860	0,95	3.784	0,97
4	13.07.13.2004	SUAYAN	2.786	1,44	2.855	1,46	5.641	1,45
5	13.07.13.2005	SUNGAI BALANTIAK	663	0,34	674	0,34	1.337	0,34
6	13.07.13.2006	PAUH SANGIK	685	0,35	658	0,34	1.343	0,34
7	13.07.13.2007	DURIAN GADANG	853	0,44	833	0,43	1.686	0,43
	13.07.13	**KEC. AKABILURU**	**14.738**	**7,59**	**14.803**	**7,56**	**29.541**	**7,58**
	13.07	**KAB. LIMA PULUH KOTA**	**194.080**	**100,00**	**195.757**	**100,00**	**389.837**	**100,00**

Sumber data : Database SIAK yang telah Dikonsolidasikan dan Dibersihkan (DKB) Kementerian Dalam Negeri

Tabel 3.2. Jumlah Penduduk, Luas Wilayah dan Kepadatan Penduduk Menurut Nagari

Kabupaten : Lima Puluh Kota
Semester : I (satu)
Tahun : 2022

NO	KODE WILAYAH	NAGARI	JUMLAH PENDUDUK	LUAS WILAYAH (km^2)	KEPADATAN PENDUDUK
1	2	3	4	5	6
1	13.07.01.2001	KURAI	1.608	20,00	80
2	13.07.01.2002	SUNGAI RIMBANG	2.305	20,00	115
3	13.07.01.2003	TANJUANG BUNGO	1.480	29,46	50
4	13.07.01.2004	SULIKI	2.691	52,00	52
5	13.07.01.2005	LIMBANANG	4.503	9,68	465
6	13.07.01.2006	ANDIANG	2.547	5,80	439
	13.07.01	**KEC. SULIKI**	**15.134**	**136,94**	**111**
1	13.07.02.2001	GUGUAK VIII KOTO	14.193	21,70	654
2	13.07.02.2002	VII KOTO TALAGO	9.412	21,00	448
3	13.07.02.2003	SUNGAI TALANG	5.197	18,00	289
4	13.07.02.2004	KUBANG	5.472	26,20	209
5	13.07.02.2005	SIMPANG SUGIRAN	2.191	19,30	114
	13.07.02	**KEC. GUGUAK**	**36.465**	**106,20**	**343**
1	13.07.03.2001	KOTO BARU SIMALANGGANG	7.857	7,44	1.056
2	13.07.03.2002	TAEH BUKIK	3.513	26,91	131
3	13.07.03.2003	SIMALANGGANG	5.138	11,35	453
4	13.07.03.2004	SUNGAI BERINGIN	3.033	9,83	309

NO	KODE WILAYAH	NAGARI	JUMLAH PENDUDUK	LUAS WILAYAH (km^2)	KEPADATAN PENDUDUK
1	2	3	4	5	6
5	13.07.03.2005	PIOBANG	4.456	11,23	397
6	13.07.03.2006	TAEH BARUAH	9.717	23,70	410
7	13.07.03.2007	KOTO TANGAH SIMALANGGANG	4.217	9,01	468
	13.07.03	**KEC. PAYAKUMBUH**	**37.931**	**99,47**	**381**
1	13.07.04.2001	TJ HARO SIKABU KABU PD PANJANG	5.754	13,87	415
2	13.07.04.2002	MUNGO	9.916	11,04	898
3	13.07.04.2003	SUNGAI KAMUYANG	7.793	30,37	257
4	13.07.04.2004	ANDALEH	5.336	6,40	834
	13.07.04	**KEC. LUAK**	**28.799**	**61,68**	**467**
1	13.07.05.2001	TARAM	8.623	60,59	142
2	13.07.05.2002	SOLOK BIO BIO	2.325	28,35	82
3	13.07.05.2003	TARANTANG	2.801	22,63	124
4	13.07.05.2004	BUKIK LIMBUKU	1.576	10,36	152
5	13.07.05.2005	HARAU	3.348	78,83	42
6	13.07.05.2006	BATU BALANG	6.416	20,09	319
7	13.07.05.2007	SARILAMAK	15.079	117,97	128
8	13.07.05.2008	GURUN	2.264	12,80	177
9	13.07.05.2009	LUBUAK BATINGKOK	3.709	12,80	290
10	13.07.05.2010	KOTO TUO	7.674	33,19	231
11	13.07.05.2011	PILUBANG	1.689	19,19	88
	13.07.05	**KEC. HARAU**	**55.504**	**416,80**	**133**

NO	KODE WILAYAH	NAGARI	JUMLAH PENDUDUK	LUAS WILAYAH (km^2)	KEPADATAN PENDUDUK
1	2	3	4	5	6
1	13.07.06.2001	MANGGILANG	4.930	58,75	84
2	13.07.06.2002	TANJUANG BALIK	2.365	124,57	19
3	13.07.06.2003	GUNUANG MALINTANG	6.718	249,43	27
4	13.07.06.2004	PANGKALAN	10.351	124,30	83
5	13.07.06.2005	KOTO ALAM	3.060	42,75	72
6	13.07.06.2006	TANJUNG PAUH	2.200	112,26	20
	13.07.06	**KEC. PANGKALAN KOTO BARU**	**29.624**	**712,06**	**42**
1	13.07.07.2001	MUARO PAITI	5.928	95,00	62
2	13.07.07.2002	KOTO BANGUN	3.970	91,00	44
3	13.07.07.2003	LUBUAK ALAI	3.446	106,00	33
4	13.07.07.2004	KOTO LAMO	3.002	103,36	29
5	13.07.07.2005	DURIAN TINGGI	3.345	83,00	40
6	13.07.07.2006	SIALANG	6.305	117,00	54
7	13.07.07.2007	GALUGUA	2.314	128,00	18
	13.07.07	**KEC. KAPUR IX**	**28.310**	**723,36**	**39**
1	13.07.08.2001	PANDAM GADANG	5.415	64,00	85
2	13.07.08.2002	KOTO TINGGI	6.980	74,00	94
3	13.07.08.2003	TALANG ANAU	1.971	18,54	106
	13.07.08	**KEC. GUNUANG OMEH**	**14.366**	**156,54**	**92**
1	13.07.09.2001	LABUAH GUNUANG	5.409	12,86	421
2	13.07.09.2002	BATU PAYUANG	6.166	15,05	410
3	13.07.09.2003	AMPALU	4.328	108,13	40

NO	KODE WILAYAH	NAGARI	JUMLAH PENDUDUK	LUAS WILAYAH (km^2)	KEPADATAN PENDUDUK
1	2	3	4	5	6
4	13.07.09.2004	BUKIK SIKUMPA	3.046	6,34	480
5	13.07.09.2005	BALAI PANJANG	5.903	25,09	235
6	13.07.09.2006	HALABAN	5.524	66,15	84
7	13.07.09.2007	TANJUANG GADANG	5.271	13,55	389
8	13.07.09.2008	SITANANG	3.841	147,68	26
	13.07.09	**KEC. LAREH SAGO HALABAN**	**39.488**	**394,85**	**100**
1	13.07.10.2001	SITUJUAH BATUA	5.629	15,49	363
2	13.07.10.2002	SITUJUAH LADANG LAWEH	2.007	15,93	126
3	13.07.10.2003	TUNGKA	4.909	14,15	347
4	13.07.10.2004	SITUJUAH BANDA DALAM	5.158	11,71	440
5	13.07.10.2005	SITUJUAH GADANG	5.851	16,90	346
	13.07.10	**KEC. SITUJUAH LIMO NAGARI**	**23.554**	**74,18**	**318**
1	13.07.11.2001	JOPANG MANGANTI	2.404	5,37	448
2	13.07.11.2002	SIMPANG KAPUAK	4.821	36,35	133
3	13.07.11.2003	MUNGKA	8.633	13,03	663
4	13.07.11.2004	TALANG MAUR	5.658	17,04	332
5	13.07.11.2005	SUNGAI ANTUAN	6.044	11,97	505
	13.07.11	**KEC. MUNGKA**	**27.560**	**83,76**	**329**
1	13.07.12.2001	MAEK	9.710	122,06	80
2	13.07.12.2002	BANJA LOWEH	3.297	49,00	67
3	13.07.12.2003	BARUAH GUNUANG	4.255	67,78	63
4	13.07.12.2004	SUNGAI NANIANG	3.221	20,00	161

NO	KODE WILAYAH	NAGARI	JUMLAH PENDUDUK	LUAS WILAYAH (km^2)	KEPADATAN PENDUDUK
1	2	3	4	5	6
5	13.07.12.2005	KOTO TANGAH	3.078	35,36	87
	13.07.12	**KEC. BUKIK BARISAN**	**23.561**	**294,20**	**80**
1	13.07.13.2001	SARIAK LAWEH	6.108	21,36	286
2	13.07.13.2002	KOTO TANGAH BATU AMPA	9.642	22,44	430
3	13.07.13.2003	BATUHAMPAR	3.784	10,35	366
4	13.07.13.2004	SUAYAN	5.641	12,79	441
5	13.07.13.2005	SUNGAI BALANTIAK	1.337	8,45	158
6	13.07.13.2006	PAUH SANGIK	1.343	11,97	112
7	13.07.13.2007	DURIAN GADANG	1.686	6,90	244
	13.07.13	**KEC. AKABILURU**	**29.541**	**94,26**	**313**
	13.07	**KABUPATEN LIMA PULUH KOTA**	**389.837**	**3.354,30**	**116**

Sumber data : Database SIAK yang telah Dikonsolidasikan dan Dibersihkan (DKB) Kementerian Dalam Negeri

Tabel 3.3. Jumlah Penduduk dan Rasio Jenis Kelamin
Menurut Nagari

Kabupaten : Lima Puluh Kota
Semester : I (satu)
Tahun : 2022

NO	KODE WILAYAH	NAGARI	PENDUDUK			RASIO JENIS KELAMIN
			LAKI-LAKI	PEREMPUAN	JUMLAH	
1	2	3	4	5	6	7
1	13.07.01.2001	KURAI	794	814	1.608	98
2	13.07.01.2002	SUNGAI RIMBANG	1.145	1.160	2.305	99
3	13.07.01.2003	TANJUANG BUNGO	725	755	1.480	96
4	13.07.01.2004	SULIKI	1.322	1.369	2.691	97
5	13.07.01.2005	LIMBANANG	2.239	2.264	4.503	99
6	13.07.01.2006	ANDIANG	1.192	1.355	2.547	88
	13.07.01	**KEC. SULIKI**	**7.417**	**7.717**	**15.134**	**96**
1	13.07.02.2001	GUGUAK VIII KOTO	6.987	7.206	14.193	97
2	13.07.02.2002	VII KOTO TALAGO	4.582	4.830	9.412	95
3	13.07.02.2003	SUNGAI TALANG	2.622	2.575	5.197	102
4	13.07.02.2004	KUBANG	2.657	2.815	5.472	94
5	13.07.02.2005	SIMPANG SUGIRAN	1.067	1.124	2.191	95
	13.07.02	**KEC. GUGUAK**	**17.915**	**18.550**	**36.465**	**97**
1	13.07.03.2001	KOTO BARU SIMALANGGANG	3.912	3.945	7.857	99
2	13.07.03.2002	TAEH BUKIK	1.730	1.783	3.513	97
3	13.07.03.2003	SIMALANGGANG	2.611	2.527	5.138	103
4	13.07.03.2004	SUNGAI BERINGIN	1.508	1.525	3.033	99

NO	KODE WILAYAH	NAGARI	PENDUDUK			RASIO JENIS KELAMIN
			LAKI-LAKI	PEREMPUAN	JUMLAH	
1	2	3	4	5	6	7
5	13.07.03.2005	PIOBANG	2.257	2.199	4.456	103
6	13.07.03.2006	TAEH BARUAH	4.788	4.929	9.717	97
7	13.07.03.2007	KOTO TANGAH SIMALANGGANG	2.109	2.108	4.217	100
	13.07.03	**KEC. PAYAKUMBUH**	**18.915**	**19.016**	**37.931**	**99**
1	13.07.04.2001	TJ HARO SIKABU KABU PD PANJANG	2.822	2.932	5.754	96
2	13.07.04.2002	MUNGO	4.926	4.990	9.916	99
3	13.07.04.2003	SUNGAI KAMUYANG	3.846	3.947	7.793	97
4	13.07.04.2004	ANDALEH	2.575	2.761	5.336	93
	13.07.04	**KEC. LUAK**	**14.169**	**14.630**	**28.799**	**97**
1	13.07.05.2001	TARAM	4.277	4.346	8.623	98
2	13.07.05.2002	SOLOK BIO BIO	1.176	1.149	2.325	102
3	13.07.05.2003	TARANTANG	1.414	1.387	2.801	102
4	13.07.05.2004	BUKIK LIMBUKU	788	788	1.576	100
5	13.07.05.2005	HARAU	1.670	1.678	3.348	100
6	13.07.05.2006	BATU BALANG	3.229	3.187	6.416	101
7	13.07.05.2007	SARILAMAK	7.640	7.439	15.079	103
8	13.07.05.2008	GURUN	1.128	1.136	2.264	99
9	13.07.05.2009	LUBUAK BATINGKOK	1.825	1.884	3.709	97
10	13.07.05.2010	KOTO TUO	3.830	3.844	7.674	100
11	13.07.05.2011	PILUBANG	857	832	1.689	103
	13.07.05	**KEC. HARAU**	**27.834**	**27.670**	**55.504**	**101**

NO	KODE WILAYAH	NAGARI	PENDUDUK			RASIO JENIS KELAMIN
			LAKI-LAKI	PEREMPUAN	JUMLAH	
1	2	3	4	5	6	7
1	13.07.06.2001	MANGGILANG	2.485	2.445	4.930	102
2	13.07.06.2002	TANJUANG BALIK	1.210	1.155	2.365	105
3	13.07.06.2003	GUNUANG MALINTANG	3.455	3.263	6.718	106
4	13.07.06.2004	PANGKALAN	5.234	5.117	10.351	102
5	13.07.06.2005	KOTO ALAM	1.525	1.535	3.060	99
6	13.07.06.2006	TANJUNG PAUH	1.135	1.065	2.200	107
	13.07.06	**KEC. PANGKALAN KOTO BARU**	**15.044**	**14.580**	**29.624**	**103**
1	13.07.07.2001	MUARO PAITI	3.008	2.920	5.928	103
2	13.07.07.2002	KOTO BANGUN	2.030	1.940	3.970	105
3	13.07.07.2003	LUBUAK ALAI	1.732	1.714	3.446	101
4	13.07.07.2004	KOTO LAMO	1.517	1.485	3.002	102
5	13.07.07.2005	DURIAN TINGGI	1.658	1.687	3.345	98
6	13.07.07.2006	SIALANG	3.149	3.156	6.305	100
7	13.07.07.2007	GALUGUA	1.177	1.137	2.314	104
	13.07.07	**KEC. KAPUR IX**	**14.271**	**14.039**	**28.310**	**102**
1	13.07.08.2001	PANDAM GADANG	2.691	2.724	5.415	99
2	13.07.08.2002	KOTO TINGGI	3.483	3.497	6.980	100
3	13.07.08.2003	TALANG ANAU	986	985	1.971	100
	13.07.08	**KEC. GUNUANG OMEH**	**7.160**	**7.206**	**14.366**	**99**
1	13.07.09.2001	LABUAH GUNUANG	2.611	2.798	5.409	93
2	13.07.09.2002	BATU PAYUANG	3.108	3.058	6.166	102
3	13.07.09.2003	AMPALU	2.201	2.127	4.328	103

NO	KODE WILAYAH	NAGARI	PENDUDUK			RASIO JENIS KELAMIN
			LAKI-LAKI	PEREMPUAN	JUMLAH	
1	2	3	4	5	6	7
4	13.07.09.2004	BUKIK SIKUMPA	1.522	1.524	3.046	100
5	13.07.09.2005	BALAI PANJANG	2.877	3.026	5.903	95
6	13.07.09.2006	HALABAN	2.771	2.753	5.524	101
7	13.07.09.2007	TANJUANG GADANG	2.686	2.585	5.271	104
8	13.07.09.2008	SITANANG	1.907	1.934	3.841	99
	13.07.09	**KEC. LAREH SAGO HALABAN**	**19.683**	**19.805**	**39.488**	**99**
1	13.07.10.2001	SITUJUAH BATUA	2.803	2.826	5.629	99
2	13.07.10.2002	SITUJUAH LADANG LAWEH	1.015	992	2.007	102
3	13.07.10.2003	TUNGKA	2.429	2.480	4.909	98
4	13.07.10.2004	SITUJUAH BANDA DALAM	2.534	2.624	5.158	97
5	13.07.10.2005	SITUJUAH GADANG	2.908	2.943	5.851	99
	13.07.10	**KEC. SITUJUAH LIMO NAGARI**	**11.689**	**11.865**	**23.554**	**99**
1	13.07.11.2001	JOPANG MANGANTI	1.173	1.231	2.404	95
2	13.07.11.2002	SIMPANG KAPUAK	2.330	2.491	4.821	94
3	13.07.11.2003	MUNGKA	4.339	4.294	8.633	101
4	13.07.11.2004	TALANG MAUR	2.797	2.861	5.658	98
5	13.07.11.2005	SUNGAI ANTUAN	2.993	3.051	6.044	98
	13.07.11	**KEC. MUNGKA**	**13.632**	**13.928**	**27.560**	**98**
1	13.07.12.2001	MAEK	4.823	4.887	9.710	99
2	13.07.12.2002	BANJA LOWEH	1.612	1.685	3.297	96
3	13.07.12.2003	BARUAH GUNUANG	2.109	2.146	4.255	98
4	13.07.12.2004	SUNGAI NANIANG	1.556	1.665	3.221	93

NO	KODE WILAYAH	NAGARI	PENDUDUK			RASIO JENIS KELAMIN
			LAKI-LAKI	PEREMPUAN	JUMLAH	
1	2	3	4	5	6	7
5	13.07.12.2005	KOTO TANGAH	1.513	1.565	3.078	97
	13.07.12	**KEC. BUKIK BARISAN**	**11.613**	**11.948**	**23.561**	**97**
1	13.07.13.2001	SARIAK LAWEH	2.964	3.144	6.108	94
2	13.07.13.2002	KOTO TANGAH BATU AMPA	4.863	4.779	9.642	102
3	13.07.13.2003	BATUHAMPAR	1.924	1.860	3.784	103
4	13.07.13.2004	SUAYAN	2.786	2.855	5.641	98
5	13.07.13.2005	SUNGAI BALANTIAK	663	674	1.337	98
6	13.07.13.2006	PAUH SANGIK	685	658	1.343	104
7	13.07.13.2007	DURIAN GADANG	853	833	1.686	102
	13.07.13	**KEC. AKABILURU**	**14.738**	**14.803**	**29.541**	**100**
	13.07	**KAB. LIMA PULUH KOTA**	**194.080**	**195.757**	**389.837**	**99**

Sumber data : Database SIAK yang telah Dikonsolidasikan dan Dibersihkan (DKB) Kementerian Dalam Negeri

Tabel 3.4. Jumlah Penduduk Berdasarkan Kelompok Umur
Menurut Nagari

Kabupaten : Lima Puluh Kota
Semester : I (satu)
Tahun : 2022

NO	KODE WILAYAH	NAGARI	KELOMPOK UMUR (TAHUN)																JUMLAH
			00-04	05-09	10-14	15-19	20-24	25-29	30-34	35-39	40-44	45-49	50-54	55-59	60-64	65-69	70-74	75+	
1	2	3	4	5	6	7	8	9	10	11	12	13	14	15	16	17	18	19	20
1	13.07.01.2001	KURAI	98	129	154	141	134	107	102	102	112	123	78	76	68	77	46	61	1.608
2	13.07.01.2002	SUNGAI RIMBANG	115	170	172	177	226	180	132	135	171	164	156	136	91	113	74	93	2.305
3	13.07.01.2003	TANJUANG BUNGO	91	113	132	122	119	101	82	99	106	88	87	54	77	67	57	85	1.480
4	13.07.01.2004	SULIKI	129	191	215	219	253	202	143	157	181	216	189	138	113	120	105	120	2.691
5	13.07.01.2005	LIMBANANG	259	321	377	370	422	328	237	275	296	321	293	256	205	201	137	205	4.503
6	13.07.01.2006	ANDIANG	148	177	220	207	243	169	125	137	171	207	159	136	130	126	77	115	2.547
	13.07.01	**KEC. SULIKI**	**840**	**1.101**	**1.270**	**1.236**	**1.397**	**1.087**	**821**	**905**	**1.037**	**1.119**	**962**	**796**	**684**	**704**	**496**	**679**	**15.134**
1	13.07.02.2001	GUGUAK VIII KOTO	922	1.110	1.270	1.170	1.292	1.059	856	929	938	964	892	801	632	535	311	512	14.193
2	13.07.02.2002	VII KOTO TALAGO	481	621	769	800	804	701	517	495	580	638	620	532	462	479	335	578	9.412
3	13.07.02.2003	SUNGAI TALANG	332	395	463	444	515	372	270	337	374	408	285	240	248	228	128	158	5.197
4	13.07.02.2004	KUBANG	235	300	453	463	498	420	237	239	329	422	327	357	282	326	226	358	5.472
5	13.07.02.2005	SIMPANG SUGIRAN	112	154	198	187	221	134	99	134	135	148	131	129	112	101	76	120	2.191
	13.07.02	**KEC. GUGUAK**	**2.082**	**2.580**	**3.153**	**3.064**	**3.330**	**2.686**	**1.979**	**2.134**	**2.356**	**2.580**	**2.255**	**2.059**	**1.736**	**1.669**	**1.076**	**1.726**	**36.465**
1	13.07.03.2001	KOTO BARU SIMALANGGANG	491	668	769	641	762	650	454	555	602	594	435	380	319	235	132	170	7.857
2	13.07.03.2002	TAEH BUKIK	304	266	315	310	335	267	233	229	256	228	193	138	116	146	80	97	3.513
3	13.07.03.2003	SIMALANGGANG	381	503	484	371	466	397	333	392	398	330	255	231	201	186	88	122	5.138
4	13.07.03.2004	SUNGAI BERINGIN	224	231	308	252	286	205	147	186	221	256	191	139	120	110	65	92	3.033
5	13.07.03.2005	PIOBANG	298	364	474	382	374	308	250	296	340	329	219	225	193	170	113	121	4.456
6	13.07.03.2006	TAEH BARUAH	758	827	849	768	1.002	802	620	659	623	633	537	458	378	294	215	294	9.717
7	13.07.03.2007	KOTO TANGAH SIMALANGGANG	272	380	419	381	374	290	247	300	295	322	234	231	169	128	71	104	4.217
	13.07.03	**KEC. PAYAKUMBUH**	**2.728**	**3.239**	**3.618**	**3.105**	**3.599**	**2.919**	**2.284**	**2.617**	**2.735**	**2.692**	**2.064**	**1.802**	**1.496**	**1.269**	**764**	**1.000**	**37.931**
1	13.07.04.2001	TJ HARO SIKABU KABU PD PANJANG	362	510	529	482	523	423	314	399	387	412	342	306	250	220	130	165	5.754
2	13.07.04.2002	MUNGO	680	851	858	786	800	792	604	668	724	739	647	487	417	363	219	281	9.916
3	13.07.04.2003	SUNGAI KAMUYANG	493	629	681	700	711	514	448	457	579	637	472	384	334	292	198	264	7.793
4	13.07.04.2004	ANDALEH	307	433	479	479	399	350	249	342	403	443	325	270	251	252	145	209	5.336
	13.07.04	**KEC. LUAK**	**1.842**	**2.423**	**2.547**	**2.447**	**2.433**	**2.079**	**1.615**	**1.866**	**2.093**	**2.231**	**1.786**	**1.447**	**1.252**	**1.127**	**692**	**919**	**28.799**
1	13.07.05.2001	TARAM	593	693	785	712	716	585	479	587	692	703	517	424	372	354	172	239	8.623
2	13.07.05.2002	SOLOK BIO BIO	177	216	225	178	197	208	134	159	146	175	127	110	83	80	51	59	2.325
3	13.07.05.2003	TARANTANG	219	263	258	213	267	227	189	173	206	186	161	130	109	91	46	63	2.801
4	13.07.05.2004	BUKIK LIMBUKU	97	144	138	122	149	94	72	123	117	122	105	100	72	46	35	40	1.576
5	13.07.05.2005	HARAU	286	343	346	282	324	242	199	262	255	224	154	99	124	95	55	58	3.348
6	13.07.05.2006	BATU BALANG	457	607	652	480	584	455	356	501	492	497	318	306	270	198	104	139	6.416
7	13.07.05.2007	SARILAMAK	1.179	1.461	1.522	1.274	1.293	1.126	996	1.178	1.068	985	827	697	613	416	211	233	15.079

NO	KODE WILAYAH	NAGARI	KELOMPOK UMUR (TAHUN)																JUMLAH
			00-04	05-09	10-14	15-19	20-24	25-29	30-34	35-39	40-44	45-49	50-54	55-59	60-64	65-69	70-74	75+	
1	2	3	4	5	6	7	8	9	10	11	12	13	14	15	16	17	18	19	20
8	13.07.05.2008	GURUN	147	198	218	210	173	148	143	155	167	179	118	125	75	97	59	52	2.264
9	13.07.05.2009	LUBUAK BATINGKOK	254	360	366	287	309	283	221	264	273	266	215	179	151	134	77	70	3.709
10	13.07.05.2010	KOTO TUO	535	640	724	583	731	618	468	509	564	532	478	437	347	252	132	124	7.674
11	13.07.05.2011	PILUBANG	128	123	155	146	161	110	98	108	121	151	96	89	62	64	28	49	1.689
	13.07.05	**KEC. HARAU**	**4.072**	**5.048**	**5.389**	**4.487**	**4.904**	**4.096**	**3.355**	**4.019**	**4.101**	**4.020**	**3.116**	**2.696**	**2.278**	**1.827**	**970**	**1.126**	**55.504**
1	13.07.06.2001	MANGGILANG	336	464	509	435	434	401	303	362	387	337	282	208	224	120	68	60	4.930
2	13.07.06.2002	TANJUANG BALIK	164	209	218	185	220	210	145	181	165	185	137	126	92	61	32	35	2.365
3	13.07.06.2003	GUNUANG MALINTANG	409	564	635	529	600	564	461	586	496	509	391	337	257	208	77	95	6.718
4	13.07.06.2004	PANGKALAN	634	896	1.009	976	1.055	822	645	724	716	670	590	483	467	328	168	168	10.351
5	13.07.06.2005	KOTO ALAM	198	199	247	305	328	236	171	206	246	210	192	165	123	107	67	60	3.060
6	13.07.06.2006	TANJUNG PAUH	175	231	203	166	176	191	142	185	150	154	114	102	75	65	39	32	2.200
	13.07.06	**KEC. PANGKALAN KOTO BARU**	**1.916**	**2.563**	**2.821**	**2.596**	**2.813**	**2.424**	**1.867**	**2.244**	**2.160**	**2.065**	**1.706**	**1.421**	**1.238**	**889**	**451**	**450**	**29.624**
1	13.07.07.2001	MUARO PAITI	438	429	529	559	596	508	336	502	503	447	318	238	216	156	75	78	5.928
2	13.07.07.2002	KOTO BANGUN	228	257	360	377	417	325	226	290	363	254	236	177	176	139	73	72	3.970
3	13.07.07.2003	LUBUAK ALAI	210	293	292	304	340	277	241	282	293	271	201	161	105	99	44	33	3.446
4	13.07.07.2004	KOTO LAMO	206	228	237	239	271	309	214	264	266	228	169	121	101	79	34	36	3.002
5	13.07.07.2005	DURIAN TINGGI	190	211	294	267	318	248	211	226	298	233	215	188	191	124	63	68	3.345
6	13.07.07.2006	SIALANG	451	508	578	554	604	572	482	496	443	427	352	286	238	139	91	84	6.305
7	13.07.07.2007	GALUGUA	195	208	224	189	250	181	170	236	190	121	112	74	69	42	23	30	2.314
	13.07.07	**KEC. KAPUR IX**	**1.918**	**2.134**	**2.514**	**2.489**	**2.796**	**2.420**	**1.880**	**2.296**	**2.356**	**1.981**	**1.603**	**1.245**	**1.096**	**778**	**403**	**401**	**28.310**
1	13.07.08.2001	PANDAM GADANG	312	442	474	430	463	421	300	351	349	402	335	289	242	218	148	239	5.415
2	13.07.08.2002	KOTO TINGGI	410	580	645	561	632	517	352	458	482	471	381	362	331	325	180	293	6.980
3	13.07.08.2003	TALANG ANAU	106	121	183	155	172	168	114	133	126	155	105	112	87	86	74	74	1.971
	13.07.08	**KEC. GUNUANG OMEH**	**828**	**1.143**	**1.302**	**1.146**	**1.267**	**1.106**	**766**	**942**	**957**	**1.028**	**821**	**763**	**660**	**629**	**402**	**606**	**14.366**
1	13.07.09.2001	LABUAH GUNUANG	322	439	520	441	476	355	312	367	429	429	342	305	216	184	131	141	5.409
2	13.07.09.2002	BATU PAYUANG	357	479	601	482	514	403	302	392	427	485	366	367	294	282	180	235	6.166
3	13.07.09.2003	AMPALU	243	361	430	303	369	286	256	334	404	358	268	179	183	139	101	114	4.328
4	13.07.09.2004	BUKIK SIKUMPA	218	251	271	230	244	242	154	190	240	226	178	154	129	143	71	105	3.046
5	13.07.09.2005	BALAI PANJANG	312	494	528	479	543	432	342	399	416	479	394	248	265	268	138	166	5.903
6	13.07.09.2006	HALABAN	308	453	524	411	446	370	328	378	382	418	374	292	285	241	149	165	5.524
7	13.07.09.2007	TANJUANG GADANG	375	403	481	423	484	385	294	368	388	403	311	272	223	217	114	130	5.271
8	13.07.09.2008	SITANANG	235	297	340	290	318	261	211	265	281	314	229	191	204	196	115	94	3.841
	13.07.09	**KEC. LAREH SAGO HALABAN**	**2.370**	**3.177**	**3.695**	**3.059**	**3.394**	**2.734**	**2.199**	**2.693**	**2.967**	**3.112**	**2.462**	**2.008**	**1.799**	**1.670**	**999**	**1.150**	**39.488**
1	13.07.10.2001	SITUJUAH BATUA	338	459	534	516	481	400	295	385	353	421	336	297	246	238	150	180	5.629
2	13.07.10.2002	SITUJUAH LADANG LAWEH	142	162	165	182	145	135	126	142	161	127	133	123	86	74	44	60	2.007
3	13.07.10.2003	TUNGKA	295	408	465	389	425	323	263	308	369	389	292	263	229	197	138	156	4.909
4	13.07.10.2004	SITUJUAH BANDA DALAM	322	444	511	414	460	391	328	328	350	367	312	300	179	173	114	165	5.158
5	13.07.10.2005	SITUJUAH GADANG	327	486	576	450	503	447	308	406	402	416	316	331	257	222	172	232	5.851
	13.07.10	**KEC. SITUJUAH LIMO NAGARI**	**1.424**	**1.959**	**2.251**	**1.951**	**2.014**	**1.696**	**1.320**	**1.569**	**1.635**	**1.720**	**1.389**	**1.314**	**997**	**904**	**618**	**793**	**23.554**

NO	KODE WILAYAH	NAGARI	KELOMPOK UMUR (TAHUN)																JUMLAH
			00-04	05-09	10-14	15-19	20-24	25-29	30-34	35-39	40-44	45-49	50-54	55-59	60-64	65-69	70-74	75+	
1	2	3	4	5	6	7	8	9	10	11	12	13	14	15	16	17	18	19	20
1	13.07.11.2001	JOPANG MANGANTI	166	187	206	204	206	208	130	128	155	168	136	128	115	117	63	87	2.404
2	13.07.11.2002	SIMPANG KAPUAK	355	416	440	449	468	366	315	398	334	296	233	193	165	173	120	100	4.821
3	13.07.11.2003	MUNGKA	570	685	812	735	845	685	501	571	571	627	558	430	341	286	173	243	8.633
4	13.07.11.2004	TALANG MAUR	405	484	547	466	508	421	307	413	402	388	310	217	244	239	140	167	5.658
5	13.07.11.2005	SUNGAI ANTUAN	374	536	617	548	566	467	343	422	424	391	315	279	224	214	141	183	6.044
	13.07.11	**KEC. MUNGKA**	**1.870**	**2.308**	**2.622**	**2.402**	**2.593**	**2.147**	**1.596**	**1.932**	**1.886**	**1.870**	**1.552**	**1.247**	**1.089**	**1.029**	**637**	**780**	**27.560**
1	13.07.12.2001	MAEK	602	675	796	707	876	764	595	735	807	810	586	465	430	418	216	228	9.710
2	13.07.12.2002	BANJA LOWEH	184	207	284	266	262	212	157	183	206	261	191	180	180	170	152	202	3.297
3	13.07.12.2003	BARUAH GUNUANG	222	239	338	308	346	296	206	261	323	353	289	237	264	231	164	178	4.255
4	13.07.12.2004	SUNGAI NANIANG	206	205	278	279	306	231	152	183	236	212	178	191	158	151	105	150	3.221
5	13.07.12.2005	KOTO TANGAH	219	223	255	239	231	229	185	192	208	226	163	184	170	144	87	123	3.078
	13.07.12	**KEC. BUKIK BARISAN**	**1.433**	**1.549**	**1.951**	**1.799**	**2.021**	**1.732**	**1.295**	**1.554**	**1.780**	**1.862**	**1.407**	**1.257**	**1.202**	**1.114**	**724**	**881**	**23.561**
1	13.07.13.2001	SARIAK LAWEH	376	432	532	470	602	515	363	338	395	411	364	300	316	272	186	236	6.108
2	13.07.13.2002	KOTO TANGAH BATU AMPA	713	867	902	796	865	783	559	653	666	636	492	500	403	349	180	278	9.642
3	13.07.13.2003	BATUHAMPAR	287	300	324	287	341	323	269	273	218	232	181	186	180	153	78	152	3.784
4	13.07.13.2004	SUAYAN	295	452	498	434	516	383	250	358	499	466	348	265	277	263	149	188	5.641
5	13.07.13.2005	SUNGAI BALANTIAK	77	103	119	121	107	83	65	76	93	111	77	68	62	76	35	64	1.337
6	13.07.13.2006	PAUH SANGIK	68	119	101	108	111	89	65	64	110	88	85	76	61	62	56	80	1.343
7	13.07.13.2007	DURIAN GADANG	128	148	179	165	145	121	96	103	130	99	79	71	64	70	38	50	1.686
	13.07.13	**KEC. AKABILURU**	**1.944**	**2.421**	**2.655**	**2.381**	**2.687**	**2.297**	**1.667**	**1.865**	**2.111**	**2.043**	**1.626**	**1.466**	**1.363**	**1.245**	**722**	**1.048**	**29.541**
	13.07	**KAB. LIMA PULUH KOTA**	**25.267**	**31.645**	**35.788**	**32.162**	**35.248**	**29.423**	**22.644**	**26.636**	**28.174**	**28.323**	**22.749**	**19.521**	**16.890**	**14.854**	**8.954**	**11.559**	**389.837**

Sumber data : Database SIAK yang telah Dikonsolidasikan dan Dibersihkan (DKB) Kementerian Dalam Negeri

Tabel 3.5. Jumlah Penduduk Berdasarkan Agama
Menurut Nagari

Kabupaten : Lima Puluh Kota
Semester : I (satu)
Tahun : 2022

NO	KODE WILAYAH	NAGARI	AGAMA							JUMLAH
			ISLAM	KRISTEN	KATHOLIK	HINDU	BUDDHA	KHONGHUCU	KEPERCAYAAN	
1	2	3	4	5	6	7	8	9	10	11
1	13.07.01.2001	KURAI	1.608	-	-	-	-	-	-	1.608
2	13.07.01.2002	SUNGAI RIMBANG	2.305	-	-	-	-	-	-	2.305
3	13.07.01.2003	TANJUANG BUNGO	1.480	-	-	-	-	-	-	1.480
4	13.07.01.2004	SULIKI	2.691	-	-	-	-	-	-	2.691
5	13.07.01.2005	LIMBANANG	4.503	-	-	-	-	-	-	4.503
6	13.07.01.2006	ANDIANG	2.547	-	-	-	-	-	-	2.547
	13.07.01	**KEC. SULIKI**	**15.134**	**-**	**-**	**-**	**-**	**-**	**-**	**15.134**
1	13.07.02.2001	GUGUAK VIII KOTO	14.193	-	-	-	-	-	-	14.193
2	13.07.02.2002	VII KOTO TALAGO	9.412	-	-	-	-	-	-	9.412
3	13.07.02.2003	SUNGAI TALANG	5.194	-	-	-	3	-	-	5.197
4	13.07.02.2004	KUBANG	5.472	-	-	-	-	-	-	5.472
5	13.07.02.2005	SIMPANG SUGIRAN	2.191	-	-	-	-	-	-	2.191
	13.07.02	**KEC. GUGUAK**	**36.462**	**-**	**-**	**-**	**3**	**-**	**-**	**36.465**
1	13.07.03.2001	KOTO BARU SIMALANGGANG	7.847	10	-	-	-	-	-	7.857
2	13.07.03.2002	TAEH BUKIK	3.513	-	-	-	-	-	-	3.513
3	13.07.03.2003	SIMALANGGANG	5.138	-	-	-	-	-	-	5.138
4	13.07.03.2004	SUNGAI BERINGIN	3.033	-	-	-	-	-	-	3.033
5	13.07.03.2005	PIOBANG	4.455	1	-	-	-	-	-	4.456
6	13.07.03.2006	TAEH BARUAH	9.717	-	-	-	-	-	-	9.717
7	13.07.03.2007	KOTO TANGAH SIMALANGGANG	4.217	-	-	-	-	-	-	4.217
	13.07.03	**KEC. PAYAKUMBUH**	**37.920**	**11**	**-**	**-**	**-**	**-**	**-**	**37.931**

NO	KODE WILAYAH	NAGARI	AGAMA							JUMLAH
			ISLAM	KRISTEN	KATHOLIK	HINDU	BUDDHA	KHONGHUCU	KEPERCAYAAN	
1	2	3	4	5	6	7	8	9	10	11
1	13.07.04.2001	TJ HARO SIKABU KABU PD PANJANG	5.754	-	-	-	-	-	-	5.754
2	13.07.04.2002	MUNGO	9.894	21	1	-	-	-	-	9.916
3	13.07.04.2003	SUNGAI KAMUYANG	7.793	-	-	-	-	-	-	7.793
4	13.07.04.2004	ANDALEH	5.336	-	-	-	-	-	-	5.336
	13.07.04	**KEC. LUAK**	**28.777**	**21**	**1**	**-**	**-**	**-**	**-**	**28.799**
1	13.07.05.2001	TARAM	8.623	-	-	-	-	-	-	8.623
2	13.07.05.2002	SOLOK BIO BIO	2.325	-	-	-	-	-	-	2.325
3	13.07.05.2003	TARANTANG	2.796	-	5	-	-	-	-	2.801
4	13.07.05.2004	BUKIK LIMBUKU	1.576	-	-	-	-	-	-	1.576
5	13.07.05.2005	HARAU	3.348	-	-	-	-	-	-	3.348
6	13.07.05.2006	BATU BALANG	6.405	3	8	-	-	-	-	6.416
7	13.07.05.2007	SARILAMAK	14.526	362	191	-	-	-	-	15.079
8	13.07.05.2008	GURUN	2.264	-	-	-	-	-	-	2.264
9	13.07.05.2009	LUBUAK BATINGKOK	3.709	-	-	-	-	-	-	3.709
10	13.07.05.2010	KOTO TUO	7.545	75	54	-	-	-	-	7.674
11	13.07.05.2011	PILUBANG	1.689	-	-	-	-	-	-	1.689
	13.07.05	**KEC. HARAU**	**54.806**	**440**	**258**	**-**	**-**	**-**	**-**	**55.504**
1	13.07.06.2001	MANGGILANG	4.930	-	-	-	-	-	-	4.930
2	13.07.06.2002	TANJUANG BALIK	2.365	-	-	-	-	-	-	2.365
3	13.07.06.2003	GUNUANG MALINTANG	6.708	10	-	-	-	-	-	6.718
4	13.07.06.2004	PANGKALAN	10.339	12	-	-	-	-	-	10.351
5	13.07.06.2005	KOTO ALAM	3.059	-	1	-	-	-	-	3.060
6	13.07.06.2006	TANJUNG PAUH	2.195	5	-	-	-	-	-	2.200
	13.07.06	**KEC. PANGKALAN KOTO BARU**	**29.596**	**27**	**1**	**-**	**-**	**-**	**-**	**29.624**
1	13.07.07.2001	MUARO PAITI	5.928	-	-	-	-	-	-	5.928
2	13.07.07.2002	KOTO BANGUN	3.970	-	-	-	-	-	-	3.970

NO	KODE WILAYAH	NAGARI	AGAMA							JUMLAH
			ISLAM	KRISTEN	KATHOLIK	HINDU	BUDDHA	KHONGHUCU	KEPERCAYAAN	
1	2	3	4	5	6	7	8	9	10	11
3	13.07.07.2003	LUBUAK ALAI	3.446	-	-	-	-	-	-	3.446
4	13.07.07.2004	KOTO LAMO	3.002	-	-	-	-	-	-	3.002
5	13.07.07.2005	DURIAN TINGGI	3.345	-	-	-	-	-	-	3.345
6	13.07.07.2006	SIALANG	6.305	-	-	-	-	-	-	6.305
7	13.07.07.2007	GALUGUA	2.314	-	-	-	-	-	-	2.314
	13.07.07	**KEC. KAPUR IX**	**28.310**	**-**	**-**	**-**	**-**	**-**	**-**	**28.310**
1	13.07.08.2001	PANDAM GADANG	5.415	-	-	-	-	-	-	5.415
2	13.07.08.2002	KOTO TINGGI	6.980	-	-	-	-	-	-	6.980
3	13.07.08.2003	TALANG ANAU	1.971	-	-	-	-	-	-	1.971
	13.07.08	**KEC. GUNUANG OMEH**	**14.366**	**-**	**-**	**-**	**-**	**-**	**-**	**14.366**
1	13.07.09.2001	LABUAH GUNUANG	5.409	-	-	-	-	-	-	5.409
2	13.07.09.2002	BATU PAYUANG	6.166	-	-	-	-	-	-	6.166
3	13.07.09.2003	AMPALU	4.328	-	-	-	-	-	-	4.328
4	13.07.09.2004	BUKIK SIKUMPA	3.041	5	-	-	-	-	-	3.046
5	13.07.09.2005	BALAI PANJANG	5.903	-	-	-	-	-	-	5.903
6	13.07.09.2006	HALABAN	5.498	16	10	-	-	-	-	5.524
7	13.07.09.2007	TANJUANG GADANG	5.251	15	5	-	-	-	-	5.271
8	13.07.09.2008	SITANANG	3.841	-	-	-	-	-	-	3.841
	13.07.09	**KEC. LAREH SAGO HALABAN**	**39.437**	**36**	**15**	**-**	**-**	**-**	**-**	**39.488**
1	13.07.10.2001	SITUJUAH BATUA	5.628	1	-	-	-	-	-	5.629
2	13.07.10.2002	SITUJUAH LADANG LAWEH	2.007	-	-	-	-	-	-	2.007
3	13.07.10.2003	TUNGKA	4.909	-	-	-	-	-	-	4.909
4	13.07.10.2004	SITUJUAH BANDA DALAM	5.158	-	-	-	-	-	-	5.158
5	13.07.10.2005	SITUJUAH GADANG	5.851	-	-	-	-	-	-	5.851
	13.07.10	**KEC. SITUJUAH LIMO NAGARI**	**23.553**	**1**	**-**	**-**	**-**	**-**	**-**	**23.554**

NO	KODE WILAYAH	NAGARI	AGAMA							JUMLAH
			ISLAM	KRISTEN	KATHOLIK	HINDU	BUDDHA	KHONGHUCU	KEPERCAYAAN	
1	2	3	4	5	6	7	8	9	10	11
1	13.07.11.2001	JOPANG MANGANTI	2.404	-	-	-	-	-	-	2.404
2	13.07.11.2002	SIMPANG KAPUAK	4.821	-	-	-	-	-	-	4.821
3	13.07.11.2003	MUNGKA	8.633	-	-	-	-	-	-	8.633
4	13.07.11.2004	TALANG MAUR	5.655	3	-	-	-	-	-	5.658
5	13.07.11.2005	SUNGAI ANTUAN	6.043	1	-	-	-	-	-	6.044
	13.07.11	**KEC. MUNGKA**	**27.556**	**4**	**-**	**-**	**-**	**-**	**-**	**27.560**
1	13.07.12.2001	MAEK	9.710	-	-	-	-	-	-	9.710
2	13.07.12.2002	BANJA LOWEH	3.297	-	-	-	-	-	-	3.297
3	13.07.12.2003	BARUAH GUNUANG	4.255	-	-	-	-	-	-	4.255
4	13.07.12.2004	SUNGAI NANIANG	3.221	-	-	-	-	-	-	3.221
5	13.07.12.2005	KOTO TANGAH	3.076	2	-	-	-	-	-	3.078
	13.07.12	**KEC. BUKIK BARISAN**	**23.559**	**2**	**-**	**-**	**-**	**-**	**-**	**23.561**
1	13.07.13.2001	SARIAK LAWEH	6.108	-	-	-	-	-	-	6.108
2	13.07.13.2002	KOTO TANGAH BATU AMPA	9.638	4	-	-	-	-	-	9.642
3	13.07.13.2003	BATUHAMPAR	3.784	-	-	-	-	-	-	3.784
4	13.07.13.2004	SUAYAN	5.641	-	-	-	-	-	-	5.641
5	13.07.13.2005	SUNGAI BALANTIAK	1.337	-	-	-	-	-	-	1.337
6	13.07.13.2006	PAUH SANGIK	1.343	-	-	-	-	-	-	1.343
7	13.07.13.2007	DURIAN GADANG	1.686	-	-	-	-	-	-	1.686
	13.07.13	**KEC. AKABILURU**	**29.537**	**4**	**-**	**-**	**-**	**-**	**-**	**29.541**
	13.07	**KAB. LIMA PULUH KOTA**	**389.013**	**546**	**275**	**-**	**3**	**-**	**-**	**389.837**

Sumber data : Database SIAK yang telah Dikonsolidasikan dan Dibersihkan (DKB) Kementerian Dalam Negeri

Tabel 3.6. Jumlah Penduduk Berdasarkan Status Perkawinan
Menurut Nagari

Kabupaten : Lima Puluh Kota
Semester : I (satu)
Tahun : 2022

NO	KODE WILAYAH	NAGARI	STATUS PERKAWINAN				JUMLAH
			BELUM KAWIN	KAWIN	CERAI HIDUP	CERAI MATI	
1	2	3	4	5	6	7	8
1	13.07.01.2001	KURAI	717	760	34	97	1.608
2	13.07.01.2002	SUNGAI RIMBANG	998	1.124	42	141	2.305
3	13.07.01.2003	TANJUANG BUNGO	638	733	22	87	1.480
4	13.07.01.2004	SULIKI	1.133	1.330	44	184	2.691
5	13.07.01.2005	LIMBANANG	1.999	2.159	89	256	4.503
6	13.07.01.2006	ANDIANG	1.103	1.232	50	162	2.547
	13.07.01	**KEC. SULIKI**	**6.588**	**7.338**	**281**	**927**	**15.134**
1	13.07.02.2001	GUGUAK VIII KOTO	6.668	6.593	277	655	14.193
2	13.07.02.2002	VII KOTO TALAGO	4.120	4.379	233	680	9.412
3	13.07.02.2003	SUNGAI TALANG	2.348	2.539	78	232	5.197
4	13.07.02.2004	KUBANG	2.324	2.650	99	399	5.472
5	13.07.02.2005	SIMPANG SUGIRAN	973	1.086	26	106	2.191
	13.07.02	**KEC. GUGUAK**	**16.433**	**17.247**	**713**	**2.072**	**36.465**
1	13.07.03.2001	KOTO BARU SIMALANGGANG	3.680	3.726	135	316	7.857
2	13.07.03.2002	TAEH BUKIK	1.598	1.739	37	139	3.513
3	13.07.03.2003	SIMALANGGANG	2.478	2.403	69	188	5.138
4	13.07.03.2004	SUNGAI BERINGIN	1.398	1.450	45	140	3.033

NO	KODE WILAYAH	NAGARI	STATUS PERKAWINAN				JUMLAH
			BELUM KAWIN	KAWIN	CERAI HIDUP	CERAI MATI	
1	2	3	4	5	6	7	8
5	13.07.03.2005	PIOBANG	2.061	2.101	96	198	4.456
6	13.07.03.2006	TAEH BARUAH	4.639	4.462	122	494	9.717
7	13.07.03.2007	KOTO TANGAH SIMALANGGANG	2.071	1.887	58	201	4.217
	13.07.03	**KEC. PAYAKUMBUH**	**17.925**	**17.768**	**562**	**1.676**	**37.931**
1	13.07.04.2001	TJ HARO SIKABU KABU PD PANJANG	2.605	2.785	93	271	5.754
2	13.07.04.2002	MUNGO	4.264	4.995	147	510	9.916
3	13.07.04.2003	SUNGAI KAMUYANG	3.551	3.763	124	355	7.793
4	13.07.04.2004	ANDALEH	2.394	2.551	71	320	5.336
	13.07.04	**KEC. LUAK**	**12.814**	**14.094**	**435**	**1.456**	**28.799**
1	13.07.05.2001	TARAM	3.822	4.196	174	431	8.623
2	13.07.05.2002	SOLOK BIO BIO	1.090	1.119	20	96	2.325
3	13.07.05.2003	TARANTANG	1.335	1.330	29	107	2.801
4	13.07.05.2004	BUKIK LIMBUKU	719	753	31	73	1.576
5	13.07.05.2005	HARAU	1.654	1.565	20	109	3.348
6	13.07.05.2006	BATU BALANG	2.912	3.194	91	219	6.416
7	13.07.05.2007	SARILAMAK	7.410	6.940	197	532	15.079
8	13.07.05.2008	GURUN	1.053	1.097	29	85	2.264
9	13.07.05.2009	LUBUAK BATINGKOK	1.713	1.805	52	139	3.709
10	13.07.05.2010	KOTO TUO	3.636	3.639	125	274	7.674
11	13.07.05.2011	PILUBANG	728	881	10	70	1.689
	13.07.05	**KEC. HARAU**	**26.072**	**26.519**	**778**	**2.135**	**55.504**

NO	KODE WILAYAH	NAGARI	STATUS PERKAWINAN				JUMLAH
			BELUM KAWIN	KAWIN	CERAI HIDUP	CERAI MATI	
1	2	3	4	5	6	7	8
1	13.07.06.2001	MANGGILANG	2.328	2.413	34	155	4.930
2	13.07.06.2002	TANJUANG BALIK	1.182	1.072	17	94	2.365
3	13.07.06.2003	GUNUANG MALINTANG	3.173	3.211	54	280	6.718
4	13.07.06.2004	PANGKALAN	5.214	4.566	84	487	10.351
5	13.07.06.2005	KOTO ALAM	1.440	1.430	19	171	3.060
6	13.07.06.2006	TANJUNG PAUH	1.049	1.023	13	115	2.200
	13.07.06	**KEC. PANGKALAN KOTO BARU**	**14.386**	**13.715**	**221**	**1.302**	**29.624**
1	13.07.07.2001	MUARO PAITI	2.774	2.932	36	186	5.928
2	13.07.07.2002	KOTO BANGUN	1.865	1.907	31	167	3.970
3	13.07.07.2003	LUBUAK ALAI	1.571	1.744	22	109	3.446
4	13.07.07.2004	KOTO LAMO	1.307	1.566	10	119	3.002
5	13.07.07.2005	DURIAN TINGGI	1.446	1.682	12	205	3.345
6	13.07.07.2006	SIALANG	2.808	3.250	11	236	6.305
7	13.07.07.2007	GALUGUA	1.071	1.155	7	81	2.314
	13.07.07	**KEC. KAPUR IX**	**12.842**	**14.236**	**129**	**1.103**	**28.310**
1	13.07.08.2001	PANDAM GADANG	2.325	2.684	69	337	5.415
2	13.07.08.2002	KOTO TINGGI	3.208	3.260	103	409	6.980
3	13.07.08.2003	TALANG ANAU	859	958	21	133	1.971
	13.07.08	**KEC. GUNUANG OMEH**	**6.392**	**6.902**	**193**	**879**	**14.366**
1	13.07.09.2001	LABUAH GUNUANG	2.288	2.744	100	277	5.409
2	13.07.09.2002	BATU PAYUANG	2.739	3.008	85	334	6.166
3	13.07.09.2003	AMPALU	1.775	2.375	25	153	4.328

NO	KODE WILAYAH	NAGARI	STATUS PERKAWINAN				JUMLAH
			BELUM KAWIN	KAWIN	CERAI HIDUP	CERAI MATI	
1	2	3	4	5	6	7	8
4	13.07.09.2004	BUKIK SIKUMPA	1.343	1.500	42	161	3.046
5	13.07.09.2005	BALAI PANJANG	2.543	2.998	73	289	5.903
6	13.07.09.2006	HALABAN	2.401	2.766	70	287	5.524
7	13.07.09.2007	TANJUANG GADANG	2.266	2.694	62	249	5.271
8	13.07.09.2008	SITANANG	1.587	2.048	44	162	3.841
	13.07.09	**KEC. LAREH SAGO HALABAN**	**16.942**	**20.133**	**501**	**1.912**	**39.488**
1	13.07.10.2001	SITUJUAH BATUA	2.605	2.689	81	254	5.629
2	13.07.10.2002	SITUJUAH LADANG LAWEH	880	1.021	22	84	2.007
3	13.07.10.2003	TUNGKA	2.206	2.420	70	213	4.909
4	13.07.10.2004	SITUJUAH BANDA DALAM	2.420	2.415	95	228	5.158
5	13.07.10.2005	SITUJUAH GADANG	2.655	2.826	113	257	5.851
	13.07.10	**KEC. SITUJUAH LIMO NAGARI**	**10.766**	**11.371**	**381**	**1.036**	**23.554**
1	13.07.11.2001	JOPANG MANGANTI	1.073	1.154	46	131	2.404
2	13.07.11.2002	SIMPANG KAPUAK	2.273	2.317	53	178	4.821
3	13.07.11.2003	MUNGKA	4.054	4.064	166	349	8.633
4	13.07.11.2004	TALANG MAUR	2.569	2.781	72	236	5.658
5	13.07.11.2005	SUNGAI ANTUAN	2.890	2.795	77	282	6.044
	13.07.11	**KEC. MUNGKA**	**12.859**	**13.111**	**414**	**1.176**	**27.560**
1	13.07.12.2001	MAEK	4.154	4.909	94	553	9.710
2	13.07.12.2002	BANJA LOWEH	1.356	1.648	47	246	3.297
3	13.07.12.2003	BARUAH GUNUANG	1.688	2.216	81	270	4.255
4	13.07.12.2004	SUNGAI NANIANG	1.422	1.521	48	230	3.221

NO	KODE WILAYAH	NAGARI	STATUS PERKAWINAN				JUMLAH
			BELUM KAWIN	KAWIN	CERAI HIDUP	CERAI MATI	
1	2	3	4	5	6	7	8
5	13.07.12.2005	KOTO TANGAH	1.323	1.500	36	219	3.078
	13.07.12	**KEC. BUKIK BARISAN**	**9.943**	**11.794**	**306**	**1.518**	**23.561**
1	13.07.13.2001	SARIAK LAWEH	2.730	3.021	76	281	6.108
2	13.07.13.2002	KOTO TANGAH BATU AMPA	4.705	4.396	127	414	9.642
3	13.07.13.2003	BATUHAMPAR	1.941	1.614	47	182	3.784
4	13.07.13.2004	SUAYAN	2.553	2.676	93	319	5.641
5	13.07.13.2005	SUNGAI BALANTIAK	618	619	24	76	1.337
6	13.07.13.2006	PAUH SANGIK	572	671	16	84	1.343
7	13.07.13.2007	DURIAN GADANG	840	769	20	57	1.686
	13.07.13	**KEC. AKABILURU**	**13.959**	**13.766**	**403**	**1.413**	**29.541**
	13.07	**KABUPATEN LIMA PULUH KOTA**	**177.921**	**187.994**	**5.317**	**18.605**	**389.837**

Sumber data : Database SIAK yang telah Dikonsolidasikan dan Dibersihkan (DKB) Kementerian Dalam Negeri

Tabel 3.7. Jumlah Penduduk Berdasarkan Pendidikan yang Ditamatkan
Menurut Nagari

Kabupaten : Lima Puluh Kota
Semester : I (satu)
Tahun : 2022

NO	KODE WILAYAH	NAGARI	PENDIDIKAN YANG DITAMATKAN										JUMLAH
			TIDAK/ BELUM SEKOLAH	BELUM TAMAT SD/ SEDERAJAT	TAMAT SD/ SEDERAJAT	SLTP/ SEDERAJAT	SLTA/ SEDERAJAT	DIPLOMA I/II	AKADEMI/ DIPLOMA III/ SARJANA MUDA	DIPLOMA IV/ STRATA I	STRATA-II	STRATA-III	
1	2	3	4	5	6	7	8	9	10	11	12	13	14
1	13.07.01.2001	KURAI	211	559	408	160	197	8	15	49	1	-	1.608
2	13.07.01.2002	SUNGAI RIMBANG	393	786	336	241	400	12	37	98	2	-	2.305
3	13.07.01.2003	TANJUANG BUNGO	208	505	293	185	206	8	9	65	1	-	1.480
4	13.07.01.2004	SULIKI	395	910	406	272	512	11	48	135	2	-	2.691
5	13.07.01.2005	LIMBANANG	717	1.181	720	539	952	30	76	281	7	-	4.503
6	13.07.01.2006	ANDIANG	387	679	489	320	461	23	44	140	4	-	2.547
	13.07.01	**KEC. SULIKI**	**2.311**	**4.620**	**2.652**	**1.717**	**2.728**	**92**	**229**	**768**	**17**	**-**	**15.134**
1	13.07.02.2001	GUGUAK VIII KOTO	2.318	3.573	2.026	1.628	3.065	120	313	1.114	35	1	14.193
2	13.07.02.2002	VII KOTO TALAGO	1.171	2.218	1.404	1.086	2.219	107	289	877	40	1	9.412
3	13.07.02.2003	SUNGAI TALANG	947	1.362	1.099	695	839	15	67	169	4	-	5.197
4	13.07.02.2004	KUBANG	580	1.768	875	758	1.032	35	94	314	16	-	5.472
5	13.07.02.2005	SIMPANG SUGIRAN	320	599	511	266	399	4	21	71	-	-	2.191
	13.07.02	**KEC. GUGUAK**	**5.336**	**9.520**	**5.915**	**4.433**	**7.554**	**281**	**784**	**2.545**	**95**	**2**	**36.465**
1	13.07.03.2001	KOTO BARU SIMALANGGANG	1.385	2.173	1.297	990	1.387	31	129	444	20	1	7.857
2	13.07.03.2002	TAEH BUKIK	594	1.189	613	459	494	8	28	122	5	1	3.513
3	13.07.03.2003	SIMALANGGANG	889	1.283	885	684	1.012	11	95	270	9	-	5.138
4	13.07.03.2004	SUNGAI BERINGIN	500	840	499	376	658	5	31	119	5	-	3.033
5	13.07.03.2005	PIOBANG	736	1.305	682	621	881	17	57	156	1	-	4.456
6	13.07.03.2006	TAEH BARUAH	1.737	3.171	1.173	1.153	1.764	50	149	506	14	-	9.717
7	13.07.03.2007	KOTO TANGAH SIMALANGGANG	718	875	673	531	985	28	103	288	16	-	4.217
	13.07.03	**KEC. PAYAKUMBUH**	**6.559**	**10.836**	**5.822**	**4.814**	**7.181**	**150**	**592**	**1.905**	**70**	**2**	**37.931**
1	13.07.04.2001	TJ HARO SIKABU KABU PD PANJANG	1.049	1.851	1.009	689	912	21	59	160	4	-	5.754
2	13.07.04.2002	MUNGO	1.583	3.266	1.238	1.150	1.992	23	177	470	17	-	9.916
3	13.07.04.2003	SUNGAI KAMUYANG	1.361	2.483	1.098	955	1.477	27	111	271	10	-	7.793

NO	KODE WILAYAH	NAGARI	PENDIDIKAN YANG DITAMATKAN										JUMLAH
			TIDAK/ BELUM SEKOLAH	BELUM TAMAT SD/ SEDERAJAT	TAMAT SD/ SEDERAJAT	SLTP/ SEDERAJAT	SLTA/ SEDERAJAT	DIPLOMA I/II	AKADEMI/ DIPLOMA III/ SARJANA MUDA	DIPLOMA IV/ STRATA I	STRATA-II	STRATA-III	
1	2	3	4	5	6	7	8	9	10	11	12	13	14
4	13.07.04.2004	ANDALEH	852	1.569	702	556	1.234	25	86	300	11	1	5.336
	13.07.04	**KEC. LUAK**	**4.845**	**9.169**	**4.047**	**3.350**	**5.615**	**96**	**433**	**1.201**	**42**	**1**	**28.799**
1	13.07.05.2001	TARAM	1.413	2.273	1.659	1.070	1.742	38	122	297	9	-	8.623
2	13.07.05.2002	SOLOK BIO BIO	392	862	354	261	351	3	22	80	-	-	2.325
3	13.07.05.2003	TARANTANG	487	822	457	332	551	8	45	94	5	-	2.801
4	13.07.05.2004	BUKIK LIMBUKU	264	359	304	222	334	6	22	63	2	-	1.576
5	13.07.05.2005	HARAU	722	1.174	568	376	404	9	16	79	-	-	3.348
6	13.07.05.2006	BATU BALANG	1.209	2.080	1.039	674	1.081	12	99	213	9	-	6.416
7	13.07.05.2007	SARILAMAK	2.683	4.379	2.242	1.569	2.863	47	380	840	74	2	15.079
8	13.07.05.2008	GURUN	400	803	352	262	360	3	26	56	2	-	2.264
9	13.07.05.2009	LUBUAK BATINGKOK	716	902	684	428	731	14	65	164	5	-	3.709
10	13.07.05.2010	KOTO TUO	1.300	1.747	1.025	827	1.579	43	266	799	85	3	7.674
11	13.07.05.2011	PILUBANG	303	643	277	187	206	4	22	45	2	-	1.689
	13.07.05	**KEC. HARAU**	**9.889**	**16.044**	**8.961**	**6.208**	**10.202**	**187**	**1.085**	**2.730**	**193**	**5**	**55.504**
1	13.07.06.2001	MANGGILANG	992	1.953	761	461	642	5	31	84	1	-	4.930
2	13.07.06.2002	TANJUANG BALIK	423	893	407	211	339	5	21	64	1	1	2.365
3	13.07.06.2003	GUNUANG MALINTANG	1.094	2.006	1.449	802	1.037	19	59	248	4	-	6.718
4	13.07.06.2004	PANGKALAN	1.715	3.297	2.196	1.099	1.625	23	88	296	12	-	10.351
5	13.07.06.2005	KOTO ALAM	470	1.139	563	288	465	5	15	114	1	-	3.060
6	13.07.06.2006	TANJUNG PAUH	322	770	493	215	302	8	18	72	-	-	2.200
	13.07.06	**KEC. PANGKALAN KOTO BARU**	**5.016**	**10.058**	**5.869**	**3.076**	**4.410**	**65**	**232**	**878**	**19**	**1**	**29.624**
1	13.07.07.2001	MUARO PAITI	981	1.487	1.289	787	944	20	96	316	8	-	5.928
2	13.07.07.2002	KOTO BANGUN	482	1.350	774	515	595	29	41	180	4	-	3.970
3	13.07.07.2003	LUBUAK ALAI	547	1.174	637	427	490	17	32	121	1	-	3.446
4	13.07.07.2004	KOTO LAMO	534	1.156	631	278	287	8	21	86	1	-	3.002
5	13.07.07.2005	DURIAN TINGGI	419	1.185	507	447	531	24	51	174	7	-	3.345
6	13.07.07.2006	SIALANG	1.013	3.073	818	561	583	23	64	164	6	-	6.305
7	13.07.07.2007	GALUGUA	523	1.049	421	161	118	8	11	23	-	-	2.314
	13.07.07	**KEC. KAPUR IX**	**4.499**	**10.474**	**5.077**	**3.176**	**3.548**	**129**	**316**	**1.064**	**27**	**-**	**28.310**

NO	KODE WILAYAH	NAGARI	PENDIDIKAN YANG DITAMATKAN										JUMLAH
			TIDAK/ BELUM SEKOLAH	BELUM TAMAT SD/ SEDERAJAT	TAMAT SD/ SEDERAJAT	SLTP/ SEDERAJAT	SLTA/ SEDERAJAT	DIPLOMA I/II	AKADEMI/ DIPLOMA III/ SARJANA MUDA	DIPLOMA IV/ STRATA I	STRATA-II	STRATA-III	
1	2	3	4	5	6	7	8	9	10	11	12	13	14
1	13.07.08.2001	PANDAM GADANG	865	2.280	890	494	659	21	34	170	2	-	5.415
2	13.07.08.2002	KOTO TINGGI	1.033	2.830	1.019	735	1.044	31	54	229	5	-	6.980
3	13.07.08.2003	TALANG ANAU	283	828	444	164	173	6	8	65	-	-	1.971
	13.07.08	**KEC. GUNUANG OMEH**	**2.181**	**5.938**	**2.353**	**1.393**	**1.876**	**58**	**96**	**464**	**7**	**-**	**14.366**
1	13.07.09.2001	LABUAH GUNUANG	864	2.111	841	545	827	12	51	150	8	-	5.409
2	13.07.09.2002	BATU PAYUANG	971	2.068	821	709	1.188	24	96	278	11	-	6.166
3	13.07.09.2003	AMPALU	844	1.798	692	521	387	11	15	59	1	-	4.328
4	13.07.09.2004	BUKIK SIKUMPA	546	988	398	368	565	10	45	124	2	-	3.046
5	13.07.09.2005	BALAI PANJANG	1.114	2.116	900	639	875	19	44	184	12	-	5.903
6	13.07.09.2006	HALABAN	919	2.112	778	705	781	20	47	157	5	-	5.524
7	13.07.09.2007	TANJUANG GADANG	820	1.997	786	663	793	11	54	140	7	-	5.271
8	13.07.09.2008	SITANANG	582	1.511	603	477	493	4	35	131	3	2	3.841
	13.07.09	**KEC. LAREH SAGO HALABAN**	**6.660**	**14.701**	**5.819**	**4.627**	**5.909**	**111**	**387**	**1.223**	**49**	**2**	**39.488**
1	13.07.10.2001	SITUJUAH BATUA	810	2.028	686	638	1.135	19	83	220	10	-	5.629
2	13.07.10.2002	SITUJUAH LADANG LAWEH	361	838	302	205	232	-	19	49	1	-	2.007
3	13.07.10.2003	TUNGKA	875	1.747	834	571	680	14	59	125	4	-	4.909
4	13.07.10.2004	SITUJUAH BANDA DALAM	918	1.591	724	597	985	34	73	226	10	-	5.158
5	13.07.10.2005	SITUJUAH GADANG	943	2.211	715	660	983	23	98	213	5	-	5.851
	13.07.10	**KEC. SITUJUAH LIMO NAGARI**	**3.907**	**8.415**	**3.261**	**2.671**	**4.015**	**90**	**332**	**833**	**30**	**-**	**23.554**
1	13.07.11.2001	JOPANG MANGANTI	424	705	404	262	424	19	49	113	4	-	2.404
2	13.07.11.2002	SIMPANG KAPUAK	899	2.173	803	388	420	12	29	96	1	-	4.821
3	13.07.11.2003	MUNGKA	1.462	2.919	1.323	993	1.438	33	128	325	12	-	8.633
4	13.07.11.2004	TALANG MAUR	1.077	2.017	1.041	597	700	26	40	157	3	-	5.658
5	13.07.11.2005	SUNGAI ANTUAN	1.140	2.299	886	604	826	20	67	196	5	1	6.044
	13.07.11	**KEC. MUNGKA**	**5.002**	**10.113**	**4.457**	**2.844**	**3.808**	**110**	**313**	**887**	**25**	**1**	**27.560**
1	13.07.12.2001	MAEK	1.392	4.351	1.180	1.244	1.055	34	74	375	5	-	9.710
2	13.07.12.2002	BANJA LOWEH	449	1.257	476	388	528	22	34	140	3	-	3.297
3	13.07.12.2003	BARUAH GUNUANG	615	1.912	635	418	466	13	30	164	2	-	4.255
4	13.07.12.2004	SUNGAI NANIANG	447	1.374	545	331	361	11	25	124	3	-	3.221

NO	KODE WILAYAH	NAGARI	PENDIDIKAN YANG DITAMATKAN										JUMLAH
			TIDAK/ BELUM SEKOLAH	BELUM TAMAT SD/ SEDERAJAT	TAMAT SD/ SEDERAJAT	SLTP/ SEDERAJAT	SLTA/ SEDERAJAT	DIPLOMA I/II	AKADEMI/ DIPLOMA III/ SARJANA MUDA	DIPLOMA IV/ STRATA I	STRATA-II	STRATA-III	
1	2	3	4	5	6	7	8	9	10	11	12	13	14
5	13.07.12.2005	KOTO TANGAH	488	1.320	454	325	352	9	23	107	-	-	3.078
	13.07.12	**KEC. BUKIK BARISAN**	**3.391**	**10.214**	**3.290**	**2.706**	**2.762**	**89**	**186**	**910**	**13**	**-**	**23.561**
1	13.07.13.2001	SARIAK LAWEH	999	1.967	1.003	773	991	27	79	263	5	1	6.108
2	13.07.13.2002	KOTO TANGAH BATU AMPA	1.758	2.331	1.786	1.140	2.059	41	142	379	6	-	9.642
3	13.07.13.2003	BATUHAMPAR	679	739	445	519	960	42	87	297	16	-	3.784
4	13.07.13.2004	SUAYAN	875	1.937	1.326	640	647	20	31	157	7	1	5.641
5	13.07.13.2005	SUNGAI BALANTIAK	226	399	262	149	249	8	13	30	1	-	1.337
6	13.07.13.2006	PAUH SANGIK	211	297	368	180	194	9	17	62	5	-	1.343
7	13.07.13.2007	DURIAN GADANG	326	410	247	199	392	7	33	67	5	-	1.686
	13.07.13	**KEC. AKABILURU**	**5.074**	**8.080**	**5.437**	**3.600**	**5.492**	**154**	**402**	**1.255**	**45**	**2**	**29.541**
	13.07	**KABUPATEN LIMA PULUH KOTA**	**64.670**	**128.182**	**62.960**	**44.615**	**65.100**	**1.612**	**5.387**	**16.663**	**632**	**16**	**389.837**

Sumber data : Database SIAK yang telah Dikonsolidasikan dan Dibersihkan (DKB) Kementerian Dalam Negeri

Tabel 3.8. Jumlah Penduduk Berdasarkan Jenis Pekerjaan
Menurut Nagari

Kabupaten : Lima Puluh Kota
Semester : I (satu)
Tahun : 2022

NO	KODE WILAYAH	NAGARI	JENIS PEKERJAAN											JUMLAH
			BELUM/ TIDAK BEKERJA	APARATUR/ PEJABAT NEGARA	TENAGA PENGAJAR	WIRASWASTA	PERTANIAN/ PETERNAKAN	NELAYAN	AGAMA DAN KEPERCAYAAN	PELAJAR/ MAHASISWA	TENAGA KESEHATAN	PENSIUNAN	LAINNYA	
1	2	3	4	5	6	7	8	9	10	11	12	13	14	15
1	13.07.01.2001	KURAI	269	21	3	157	409	-	-	368	2	6	373	1.608
2	13.07.01.2002	SUNGAI RIMBANG	477	58	5	405	336	-	-	425	1	13	585	2.305
3	13.07.01.2003	TANJUANG BUNGO	278	23	9	189	290	-	-	328	5	2	356	1.480
4	13.07.01.2004	SULIKI	487	92	3	420	414	-	-	542	2	22	709	2.691
5	13.07.01.2005	LIMBANANG	912	116	25	855	493	-	1	968	7	64	1.062	4.503
6	13.07.01.2006	ANDIANG	491	68	18	433	344	-	-	567	5	28	593	2.547
	13.07.01	**KEC. SULIKI**	**2.914**	**378**	**63**	**2.459**	**2.286**	**-**	**1**	**3.198**	**22**	**135**	**3.678**	**15.134**
1	13.07.02.2001	GUGUAK VIII KOTO	2.740	477	114	2.940	1.089	-	1	3.289	20	185	3.338	14.193
2	13.07.02.2002	VII KOTO TALAGO	1.529	451	43	1.611	1.055	-	1	2.202	16	214	2.290	9.412
3	13.07.02.2003	SUNGAI TALANG	1.071	64	15	761	769	2	-	1.117	8	25	1.365	5.197
4	13.07.02.2004	KUBANG	789	166	8	925	760	-	-	1.246	1	58	1.519	5.472
5	13.07.02.2005	SIMPANG SUGIRAN	400	24	5	289	320	1	-	513	1	7	631	2.191
	13.07.02	**KEC. GUGUAK**	**6.529**	**1.182**	**185**	**6.526**	**3.993**	**3**	**2**	**8.367**	**46**	**489**	**9.143**	**36.465**
1	13.07.03.2001	KOTO BARU SIMALANGGANG	1.656	223	33	1.545	717	-	-	1.761	13	56	1.853	7.857
2	13.07.03.2002	TAEH BUKIK	769	33	11	296	737	-	1	795	-	9	862	3.513
3	13.07.03.2003	SIMALANGGANG	1.078	100	31	1.022	531	1	-	1.131	13	39	1.192	5.138
4	13.07.03.2004	SUNGAI BERINGIN	597	45	6	473	418	-	-	693	-	10	791	3.033
5	13.07.03.2005	PIOBANG	942	70	11	563	741	-	-	995	1	32	1.101	4.456
6	13.07.03.2006	TAEH BARUAH	2.222	194	16	1.559	1.072	1	-	2.230	12	46	2.365	9.717
7	13.07.03.2007	KOTO TANGAH SIMALANGGANG	869	153	18	871	325	-	-	1.036	14	39	892	4.217
	13.07.03	**KEC. PAYAKUMBUH**	**8.133**	**818**	**126**	**6.329**	**4.541**	**2**	**1**	**8.641**	**53**	**231**	**9.056**	**37.931**
1	13.07.04.2001	TJ HARO SIKABU KABU PD PANJANG	1.245	41	42	833	844	-	-	1.214	9	14	1.512	5.754
2	13.07.04.2002	MUNGO	1.883	336	62	1.540	1.209	9	3	2.132	18	65	2.659	9.916
3	13.07.04.2003	SUNGAI KAMUYANG	1.609	163	11	1.294	962	1	-	1.697	5	61	1.990	7.793
4	13.07.04.2004	ANDALEH	1.038	119	26	1.018	517	2	1	1.201	7	38	1.369	5.336
	13.07.04	**KEC. LUAK**	**5.775**	**659**	**141**	**4.685**	**3.532**	**12**	**4**	**6.244**	**39**	**178**	**7.530**	**28.799**
1	13.07.05.2001	TARAM	1.757	146	24	1.459	1.549	-	2	1.814	6	29	1.837	8.623
2	13.07.05.2002	SOLOK BIO BIO	468	26	1	334	362	-	-	546	-	3	585	2.325
3	13.07.05.2003	TARANTANG	563	43	6	580	245	-	1	659	3	7	694	2.801

NO	KODE WILAYAH	NAGARI	JENIS PEKERJAAN											JUMLAH
			BELUM/ TIDAK BEKERJA	APARATUR/ PEJABAT NEGARA	TENAGA PENGAJAR	WIRASWASTA	PERTANIAN/ PETERNAKAN	NELAYAN	AGAMA DAN KEPERCAYAAN	PELAJAR/ MAHASISWA	TENAGA KESEHATAN	PENSIUNAN	LAINNYA	
1	2	3	4	5	6	7	8	9	10	11	12	13	14	15
4	13.07.05.2004	BUKIK LIMBUKU	313	28	4	357	304	-	-	330	-	17	223	1.576
5	13.07.05.2005	HARAU	794	29	1	407	565	-	-	758	-	6	788	3.348
6	13.07.05.2006	BATU BALANG	1.458	115	7	986	820	1	4	1.357	5	19	1.644	6.416
7	13.07.05.2007	SARILAMAK	3.270	608	67	2.886	1.101	1	2	3.637	34	128	3.345	15.079
8	13.07.05.2008	GURUN	483	36	3	240	393	-	-	508	1	9	591	2.264
9	13.07.05.2009	LUBUAK BATINGKOK	826	76	8	565	471	-	-	797	2	22	942	3.709
10	13.07.05.2010	KOTO TUO	1.559	577	60	1.470	508	-	-	1.805	11	134	1.550	7.674
11	13.07.05.2011	PILUBANG	356	21	1	192	350	-	-	323	-	2	444	1.689
	13.07.05	**KEC. HARAU**	**11.847**	**1.705**	**182**	**9.476**	**6.668**	**2**	**9**	**12.534**	**62**	**376**	**12.643**	**55.504**
1	13.07.06.2001	MANGGILANG	1.149	26	9	443	984	-	1	1.034	2	7	1.275	4.930
2	13.07.06.2002	TANJUANG BALIK	510	29	2	369	339	4	1	525	2	1	583	2.365
3	13.07.06.2003	GUNUANG MALINTANG	1.355	181	53	578	1.473	-	-	1.497	10	4	1.567	6.718
4	13.07.06.2004	PANGKALAN	2.207	150	38	1.612	1.271	1	2	2.523	19	20	2.508	10.351
5	13.07.06.2005	KOTO ALAM	629	26	8	342	579	-	-	736	1	2	737	3.060
6	13.07.06.2006	TANJUNG PAUH	398	28	1	322	350	8	1	553	3	3	533	2.200
	13.07.06	**KEC. PANGKALAN KOTO BARU**	**6.248**	**440**	**111**	**3.666**	**4.996**	**13**	**5**	**6.868**	**37**	**37**	**7.203**	**29.624**
1	13.07.07.2001	MUARO PAITI	1.202	116	14	557	1.159	-	-	1.445	5	19	1.411	5.928
2	13.07.07.2002	KOTO BANGUN	686	65	4	320	929	-	-	1.001	3	11	951	3.970
3	13.07.07.2003	LUBUAK ALAI	668	43	13	219	803	-	-	818	2	-	880	3.446
4	13.07.07.2004	KOTO LAMO	661	17	7	192	750	-	1	598	2	-	774	3.002
5	13.07.07.2005	DURIAN TINGGI	557	93	3	293	774	-	-	814	6	15	790	3.345
6	13.07.07.2006	SIALANG	1.120	58	3	358	1.663	1	-	1.504	7	4	1.587	6.305
7	13.07.07.2007	GALUGUA	554	11	2	90	742	-	-	439	1	1	474	2.314
	13.07.07	**KEC. KAPUR IX**	**5.448**	**403**	**46**	**2.029**	**6.820**	**1**	**1**	**6.619**	**26**	**50**	**6.867**	**28.310**
1	13.07.08.2001	PANDAM GADANG	1.072	62	9	459	1.295	-	2	1.079	1	9	1.427	5.415
2	13.07.08.2002	KOTO TINGGI	1.251	88	18	659	1.739	-	-	1.610	2	29	1.584	6.980
3	13.07.08.2003	TALANG ANAU	364	24	4	183	507	-	-	412	2	1	474	1.971
	13.07.08	**KEC. GUNUANG OMEH**	**2.687**	**174**	**31**	**1.301**	**3.541**	**-**	**2**	**3.101**	**5**	**39**	**3.485**	**14.366**
1	13.07.09.2001	LABUAH GUNUANG	1.046	57	12	867	739	-	-	1.116	4	35	1.533	5.409
2	13.07.09.2002	BATU PAYUANG	1.232	154	11	957	845	2	-	1.347	9	61	1.548	6.166
3	13.07.09.2003	AMPALU	976	18	4	203	1.129	-	1	730	2	3	1.262	4.328
4	13.07.09.2004	BUKIK SIKUMPA	679	58	7	503	404	-	-	613	1	9	772	3.046
5	13.07.09.2005	BALAI PANJANG	1.245	88	10	883	893	-	1	1.136	7	22	1.618	5.903
6	13.07.09.2006	HALABAN	1.068	72	15	600	1.053	-	-	1.091	4	17	1.604	5.524

NO	KODE WILAYAH	NAGARI	JENIS PEKERJAAN											JUMLAH
			BELUM/ TIDAK BEKERJA	APARATUR/ PEJABAT NEGARA	TENAGA PENGAJAR	WIRASWASTA	PERTANIAN/ PETERNAKAN	NELAYAN	AGAMA DAN KEPERCAYAAN	PELAJAR/ MAHASISWA	TENAGA KESEHATAN	PENSIUNAN	LAINNYA	
1	2	3	4	5	6	7	8	9	10	11	12	13	14	15
7	13.07.09.2007	TANJUANG GADANG	1.020	56	9	797	917	-	1	1.120	2	17	1.332	5.271
8	13.07.09.2008	SITANANG	721	43	5	468	785	-	-	785	1	6	1.027	3.841
	13.07.09	**KEC. LAREH SAGO HALABAN**	**7.987**	**546**	**73**	**5.278**	**6.765**	**2**	**3**	**7.938**	**30**	**170**	**10.696**	**39.488**
1	13.07.10.2001	SITUJUAH BATUA	1.033	101	5	862	789	1	1	1.319	4	46	1.468	5.629
2	13.07.10.2002	SITUJUAH LADANG LAWEH	435	19	1	219	419	-	-	383	1	9	521	2.007
3	13.07.10.2003	TUNGKA	1.043	52	11	683	814	3	1	952	-	15	1.335	4.909
4	13.07.10.2004	SITUJUAH BANDA DALAM	1.117	121	17	825	614	-	-	1.111	6	38	1.309	5.158
5	13.07.10.2005	SITUJUAH GADANG	1.162	104	9	731	1.023	-	1	1.284	5	27	1.505	5.851
	13.07.10	**KEC. SITUJUAH LIMO NAGARI**	**4.790**	**397**	**43**	**3.320**	**3.659**	**4**	**3**	**5.049**	**16**	**135**	**6.138**	**23.554**
1	13.07.11.2001	JOPANG MANGANTI	515	56	-	450	285	-	-	508	5	16	569	2.404
2	13.07.11.2002	SIMPANG KAPUAK	1.065	25	2	485	1.022	1	-	1.073	1	2	1.145	4.821
3	13.07.11.2003	MUNGKA	1.793	154	11	1.596	955	1	2	1.935	8	48	2.130	8.633
4	13.07.11.2004	TALANG MAUR	1.274	51	12	732	1.056	-	-	1.166	1	12	1.354	5.658
5	13.07.11.2005	SUNGAI ANTUAN	1.313	78	21	886	1.038	1	1	1.406	7	14	1.279	6.044
	13.07.11	**KEC. MUNGKA**	**5.960**	**364**	**46**	**4.149**	**4.356**	**3**	**3**	**6.088**	**22**	**92**	**6.477**	**27.560**
1	13.07.12.2001	MAEK	1.688	133	16	627	2.506	1	-	2.043	6	11	2.679	9.710
2	13.07.12.2002	BANJA LOWEH	613	68	2	330	748	-	-	666	1	20	849	3.297
3	13.07.12.2003	BARUAH GUNUANG	691	75	9	318	1.148	-	-	832	3	5	1.174	4.255
4	13.07.12.2004	SUNGAI NANIANG	583	50	2	269	841	-	-	765	1	3	707	3.221
5	13.07.12.2005	KOTO TANGAH	631	38	6	231	714	-	-	630	1	10	817	3.078
	13.07.12	**KEC. BUKIK BARISAN**	**4.206**	**364**	**35**	**1.775**	**5.957**	**1**	**-**	**4.936**	**12**	**49**	**6.226**	**23.561**
1	13.07.13.2001	SARIAK LAWEH	1.206	98	17	829	938	1	3	1.304	8	16	1.688	6.108
2	13.07.13.2002	KOTO TANGAH BATU AMPA	2.133	164	24	1.604	1.069	-	-	2.156	5	65	2.422	9.642
3	13.07.13.2003	BATUHAMPAR	863	133	20	694	388	1	1	850	3	43	788	3.784
4	13.07.13.2004	SUAYAN	1.126	56	28	627	991	-	-	1.241	-	9	1.563	5.641
5	13.07.13.2005	SUNGAI BALANTIAK	312	12	-	180	192	-	-	259	1	7	374	1.337
6	13.07.13.2006	PAUH SANGIK	257	35	4	97	297	-	-	278	1	10	364	1.343
7	13.07.13.2007	DURIAN GADANG	378	30	14	240	221	-	-	412	2	17	372	1.686
	13.07.13	**KEC. AKABILURU**	**6.275**	**528**	**107**	**4.271**	**4.096**	**2**	**4**	**6.500**	**20**	**167**	**7.571**	**29.541**
	13.07	**KABUPATEN LIMA PULUH KOTA**	**78.799**	**7.958**	**1.189**	**55.264**	**61.210**	**45**	**38**	**86.083**	**390**	**2.148**	**96.713**	**389.837**

Sumber data : Database SIAK yang telah Dikonsolidasikan dan Dibersihkan (DKB) Kementerian Dalam Negeri

Tabel 3.9. Jumlah Penduduk Berdasarkan Golongan Darah
Menurut Nagari

Kabupaten : Lima Puluh Kota
Semester : I (satu)
Tahun : 2022

NO	KODE WILAYAH	NAGARI	GOLONGAN DARAH													JUMLAH
			A	B	AB	O	A+	A-	B+	B-	AB+	AB-	O+	O-	TIDAK TAHU	
1	2	3	4	5	6	7	8	9	10	11	12	13	14	15	16	17
1	13.07.01.2001	KURAI	14	11	6	23	-	-	-	-	-	-	4	16	1.534	1.608
2	13.07.01.2002	SUNGAI RIMBANG	55	50	16	71	2	-	1	1	-	1	2	6	2.100	2.305
3	13.07.01.2003	TANJUANG BUNGO	21	17	13	31	-	-	1	-	-	-	1	3	1.393	1.480
4	13.07.01.2004	SULIKI	61	55	23	90	5	-	1	-	2	-	2	12	2.440	2.691
5	13.07.01.2005	LIMBANANG	108	103	40	163	5	2	3	-	1	-	4	8	4.066	4.503
6	13.07.01.2006	ANDIANG	49	66	29	88	2	1	2	1	-	-	1	5	2.303	2.547
	13.07.01	**KEC. SULIKI**	**308**	**302**	**127**	**466**	**14**	**3**	**8**	**2**	**3**	**1**	**14**	**50**	**13.836**	**15.134**
1	13.07.02.2001	GUGUAK VIII KOTO	707	663	313	1.155	19	2	16	3	5	-	19	13	11.278	14.193
2	13.07.02.2002	VII KOTO TALAGO	504	550	263	793	15	-	10	2	4	1	7	13	7.250	9.412
3	13.07.02.2003	SUNGAI TALANG	192	164	94	280	3	-	5	2	1	8	11	13	4.424	5.197
4	13.07.02.2004	KUBANG	216	251	101	364	4	1	5	-	3	-	3	5	4.519	5.472
5	13.07.02.2005	SIMPANG SUGIRAN	62	78	39	112	2	-	2	-	3	-	1	1	1.891	2.191
	13.07.02	**KEC. GUGUAK**	**1.681**	**1.706**	**810**	**2.704**	**43**	**3**	**38**	**7**	**16**	**9**	**41**	**45**	**29.362**	**36.465**
1	13.07.03.2001	KOTO BARU SIMALANGGANG	424	236	131	611	14	3	2	1	2	2	6	5	6.420	7.857
2	13.07.03.2002	TAEH BUKIK	103	54	29	157	-	2	-	-	-	-	-	2	3.166	3.513
3	13.07.03.2003	SIMALANGGANG	255	156	87	388	10	-	5	-	1	1	3	1	4.231	5.138
4	13.07.03.2004	SUNGAI BERINGIN	162	92	45	263	2	-	1	-	-	-	5	1	2.462	3.033
5	13.07.03.2005	PIOBANG	182	143	73	282	9	1	4	2	5	3	7	9	3.736	4.456
6	13.07.03.2006	TAEH BARUAH	366	237	112	696	17	-	7	2	6	1	18	15	8.240	9.717
7	13.07.03.2007	KOTO TANGAH SIMALANGGANG	243	141	67	350	14	-	4	3	3	1	8	4	3.379	4.217
	13.07.03	**KEC. PAYAKUMBUH**	**1.735**	**1.059**	**544**	**2.747**	**66**	**6**	**23**	**8**	**17**	**8**	**47**	**37**	**31.634**	**37.931**
1	13.07.04.2001	TJ HARO SIKABU KABU PD PANJANG	53	58	28	109	6	-	5	-	3	1	7	2	5.482	5.754
2	13.07.04.2002	MUNGO	160	102	66	234	25	2	20	1	4	2	41	7	9.252	9.916
3	13.07.04.2003	SUNGAI KAMUYANG	150	113	59	208	10	-	4	-	2	1	11	14	7.221	7.793

NO	KODE WILAYAH	NAGARI	GOLONGAN DARAH													JUMLAH
			A	B	AB	O	A+	A-	B+	B-	AB+	AB-	O+	O-	TIDAK TAHU	
1	2	3	4	5	6	7	8	9	10	11	12	13	14	15	16	17
4	13.07.04.2004	ANDALEH	100	111	42	173	6	1	2	-	1	-	5	6	4.889	5.336
	13.07.04	**KEC. LUAK**	**463**	**384**	**195**	**724**	**47**	**3**	**31**	**1**	**10**	**4**	**64**	**29**	**26.844**	**28.799**
1	13.07.05.2001	TARAM	94	65	33	129	12	1	5	-	4	1	8	3	8.268	8.623
2	13.07.05.2002	SOLOK BIO BIO	15	4	5	14	-	-	-	1	-	-	1	1	2.284	2.325
3	13.07.05.2003	TARANTANG	58	38	23	88	1	-	-	1	3	-	6	3	2.580	2.801
4	13.07.05.2004	BUKIK LIMBUKU	17	15	9	19	-	-	1	1	-	-	-	2	1.512	1.576
5	13.07.05.2005	HARAU	15	16	12	24	2	-	4	-	-	-	4	4	3.267	3.348
6	13.07.05.2006	BATU BALANG	60	57	44	113	5	-	4	-	4	-	7	8	6.114	6.416
7	13.07.05.2007	SARILAMAK	260	231	109	501	13	-	14	-	4	1	21	24	13.901	15.079
8	13.07.05.2008	GURUN	20	12	13	48	3	-	-	-	1	1	1	1	2.164	2.264
9	13.07.05.2009	LUBUAK BATINGKOK	36	21	21	64	4	-	5	-	3	-	6	3	3.546	3.709
10	13.07.05.2010	KOTO TUO	207	156	62	291	5	1	9	-	3	3	8	11	6.918	7.674
11	13.07.05.2011	PILUBANG	7	8	6	20	-	-	-	-	2	-	1	5	1.640	1.689
	13.07.05	**KEC. HARAU**	**789**	**623**	**337**	**1.311**	**45**	**2**	**42**	**3**	**24**	**6**	**63**	**65**	**52.194**	**55.504**
1	13.07.06.2001	MANGGILANG	65	37	29	79	4	-	2	-	-	1	1	8	4.704	4.930
2	13.07.06.2002	TANJUANG BALIK	26	22	7	44	4	-	-	-	1	-	-	2	2.259	2.365
3	13.07.06.2003	GUNUANG MALINTANG	99	71	42	183	7	-	6	-	3	-	5	9	6.293	6.718
4	13.07.06.2004	PANGKALAN	131	111	72	215	20	-	20	-	10	1	9	9	9.753	10.351
5	13.07.06.2005	KOTO ALAM	31	51	12	81	4	-	2	-	1	-	9	-	2.869	3.060
6	13.07.06.2006	TANJUNG PAUH	31	18	12	56	2	-	2	-	-	-	4	3	2.072	2.200
	13.07.06	**KEC. PANGKALAN KOTO BARU**	**383**	**310**	**174**	**658**	**41**	**-**	**32**	**-**	**15**	**2**	**28**	**31**	**27.950**	**29.624**
1	13.07.07.2001	MUARO PAITI	152	144	84	236	4	1	7	-	-	1	9	3	5.287	5.928
2	13.07.07.2002	KOTO BANGUN	97	67	33	141	3	-	3	-	-	-	3	4	3.619	3.970
3	13.07.07.2003	LUBUAK ALAI	37	41	19	55	2	-	1	-	1	-	4	6	3.280	3.446
4	13.07.07.2004	KOTO LAMO	59	31	13	75	1	1	1	-	-	-	-	3	2.818	3.002
5	13.07.07.2005	DURIAN TINGGI	61	60	21	127	1	-	-	-	-	-	5	5	3.065	3.345
6	13.07.07.2006	SIALANG	110	84	41	152	1	-	1	-	1	-	8	11	5.896	6.305
7	13.07.07.2007	GALUGUA	15	15	5	15	-	-	2	-	-	-	-	2	2.260	2.314
	13.07.07	**KEC. KAPUR IX**	**531**	**442**	**216**	**801**	**12**	**2**	**15**	**-**	**2**	**1**	**29**	**34**	**26.225**	**28.310**

NO	KODE WILAYAH	NAGARI	GOLONGAN DARAH													JUMLAH
			A	B	AB	O	A+	A-	B+	B-	AB+	AB-	O+	O-	TIDAK TAHU	
1	2	3	4	5	6	7	8	9	10	11	12	13	14	15	16	17
1	13.07.08.2001	PANDAM GADANG	73	82	28	134	5	-	3	-	-	2	3	5	5.080	5.415
2	13.07.08.2002	KOTO TINGGI	113	130	73	231	19	3	10	-	5	3	28	10	6.355	6.980
3	13.07.08.2003	TALANG ANAU	22	18	6	36	1	-	1	-	1	4	-	1	1.881	1.971
	13.07.08	**KEC. GUNUANG OMEH**	**208**	**230**	**107**	**401**	**25**	**3**	**14**	**-**	**6**	**9**	**31**	**16**	**13.316**	**14.366**
1	13.07.09.2001	LABUAH GUNUANG	144	117	64	216	5	-	1	-	3	-	4	1	4.854	5.409
2	13.07.09.2002	BATU PAYUANG	107	74	46	184	2	1	4	-	3	-	8	9	5.728	6.166
3	13.07.09.2003	AMPALU	79	55	28	91	1	-	2	-	-	-	4	5	4.063	4.328
4	13.07.09.2004	BUKIK SIKUMPA	88	68	43	115	-	-	-	-	-	-	2	5	2.725	3.046
5	13.07.09.2005	BALAI PANJANG	143	98	58	220	2	-	4	-	1	-	5	5	5.367	5.903
6	13.07.09.2006	HALABAN	151	113	55	237	5	-	1	-	-	2	3	7	4.950	5.524
7	13.07.09.2007	TANJUANG GADANG	125	87	69	201	2	-	1	-	3	-	5	6	4.772	5.271
8	13.07.09.2008	SITANANG	93	67	34	130	1	1	3	-	2	1	-	6	3.503	3.841
	13.07.09	**KEC. LAREH SAGO HALABAN**	**930**	**679**	**397**	**1.394**	**18**	**2**	**16**	**-**	**12**	**3**	**31**	**44**	**35.962**	**39.488**
1	13.07.10.2001	SITUJUAH BATUA	214	132	76	312	3	-	6	-	2	2	6	6	4.870	5.629
2	13.07.10.2002	SITUJUAH LADANG LAWEH	41	28	19	84	3	-	1	-	-	1	2	3	1.825	2.007
3	13.07.10.2003	TUNGKA	145	99	55	274	3	-	4	-	-	2	3	4	4.320	4.909
4	13.07.10.2004	SITUJUAH BANDA DALAM	190	133	87	312	9	-	5	-	4	1	2	3	4.412	5.158
5	13.07.10.2005	SITUJUAH GADANG	148	98	37	266	6	1	3	-	3	-	7	4	5.278	5.851
	13.07.10	**KEC. SITUJUAH LIMO NAGARI**	**738**	**490**	**274**	**1.248**	**24**	**1**	**19**	**-**	**9**	**6**	**20**	**20**	**20.705**	**23.554**
1	13.07.11.2001	JOPANG MANGANTI	49	46	25	81	-	-	4	-	1	-	1	5	2.192	2.404
2	13.07.11.2002	SIMPANG KAPUAK	52	32	17	122	2	-	1	-	1	-	-	3	4.591	4.821
3	13.07.11.2003	MUNGKA	199	206	94	371	2	-	2	-	4	1	1	5	7.748	8.633
4	13.07.11.2004	TALANG MAUR	113	93	43	146	2	1	-	-	3	-	7	4	5.246	5.658
5	13.07.11.2005	SUNGAI ANTUAN	104	80	39	184	3	-	1	-	2	-	2	6	5.623	6.044
	13.07.11	**KEC. MUNGKA**	**517**	**457**	**218**	**904**	**9**	**1**	**8**	**-**	**11**	**1**	**11**	**23**	**25.400**	**27.560**
1	13.07.12.2001	MAEK	236	235	106	410	1	1	1	-	-	1	2	10	8.707	9.710
2	13.07.12.2002	BANJA LOWEH	79	76	34	143	1	-	3	-	1	-	4	-	2.956	3.297
3	13.07.12.2003	BARUAH GUNUANG	89	104	38	139	2	-	2	-	-	1	1	2	3.877	4.255
4	13.07.12.2004	SUNGAI NANIANG	49	97	25	103	2	-	1	-	2	-	4	4	2.934	3.221

NO	KODE WILAYAH	NAGARI	GOLONGAN DARAH													JUMLAH
			A	B	AB	O	A+	A-	B+	B-	AB+	AB-	O+	O-	TIDAK TAHU	
1	2	3	4	5	6	7	8	9	10	11	12	13	14	15	16	17
5	13.07.12.2005	KOTO TANGAH	34	45	23	70	-	-	2	-	-	-	2	2	2.900	3.078
	13.07.12	**KEC. BUKIK BARISAN**	**487**	**557**	**226**	**865**	**6**	**1**	**9**	**-**	**3**	**2**	**13**	**18**	**21.374**	**23.561**
1	13.07.13.2001	SARIAK LAWEH	71	68	38	130	4	-	5	-	8	-	8	3	5.773	6.108
2	13.07.13.2002	KOTO TANGAH BATU AMPA	197	170	75	381	22	1	11	-	9	-	20	5	8.751	9.642
3	13.07.13.2003	BATUHAMPAR	71	51	21	76	7	1	8	-	4	-	6	2	3.537	3.784
4	13.07.13.2004	SUAYAN	64	38	25	165	8	-	6	-	2	-	13	3	5.317	5.641
5	13.07.13.2005	SUNGAI BALANTIAK	18	10	10	37	2	-	1	-	-	-	1	1	1.257	1.337
6	13.07.13.2006	PAUH SANGIK	10	39	12	45	1	-	3	1	-	-	2	1	1.229	1.343
7	13.07.13.2007	DURIAN GADANG	40	32	9	67	3	-	4	-	-	-	1	1	1.529	1.686
	13.07.13	**KEC. AKABILURU**	**471**	**408**	**190**	**901**	**47**	**2**	**38**	**1**	**23**	**-**	**51**	**16**	**27.393**	**29.541**
	13.07	**KABUPATEN LIMA PULUH KOTA**	**9.241**	**7.647**	**3.815**	**15.124**	**397**	**29**	**293**	**22**	**151**	**52**	**443**	**428**	**352.195**	**389.837**

Sumber data : Database SIAK yang telah Dikonsolidasikan dan Dibersihkan (DKB) Kementerian Dalam Negeri

Tabel 3.10. Jumlah Penduduk Berdasarkan Usia Pendidikan
Menurut Nagari

Kabupaten : Lima Puluh Kota
Semester : I (satu)
Tahun : 2022

NO	KODE WILAYAH	NAGARI	USIA PENDIDIKAN						JUMLAH
			04 - 05 TAHUN	06 TAHUN	07 - 12 TAHUN	13 - 15 TAHUN	16 - 18 TAHUN	19 - 22 TAHUN	
1	2	3	4	5	6	7	8	9	10
1	13.07.01.2001	KURAI	40	20	172	99	84	102	517
2	13.07.01.2002	SUNGAI RIMBANG	64	38	198	116	91	184	691
3	13.07.01.2003	TANJUANG BUNGO	42	23	159	78	60	107	469
4	13.07.01.2004	SULIKI	54	41	259	127	126	215	822
5	13.07.01.2005	LIMBANANG	102	66	430	243	207	338	1.386
6	13.07.01.2006	ANDIANG	64	37	230	147	127	195	800
	13.07.01	**KEC. SULIKI**	**366**	**225**	**1.448**	**810**	**695**	**1.141**	**4.685**
1	13.07.02.2001	GUGUAK VIII KOTO	459	208	1.420	772	653	1.068	4.580
2	13.07.02.2002	VII KOTO TALAGO	207	103	847	481	459	713	2.810
3	13.07.02.2003	SUNGAI TALANG	170	68	530	290	245	413	1.716
4	13.07.02.2004	KUBANG	101	52	468	264	266	424	1.575
5	13.07.02.2005	SIMPANG SUGIRAN	56	34	208	131	102	181	712
	13.07.02	**KEC. GUGUAK**	**993**	**465**	**3.473**	**1.938**	**1.725**	**2.799**	**11.393**
1	13.07.03.2001	KOTO BARU SIMALANGGANG	246	138	835	469	381	599	2.668
2	13.07.03.2002	TAEH BUKIK	135	46	355	196	158	279	1.169

NO	KODE WILAYAH	NAGARI	USIA PENDIDIKAN						JUMLAH
			04 - 05 TAHUN	06 TAHUN	07 - 12 TAHUN	13 - 15 TAHUN	16 - 18 TAHUN	19 - 22 TAHUN	
1	2	3	4	5	6	7	8	9	10
3	13.07.03.2003	SIMALANGGANG	171	92	620	281	195	387	1.746
4	13.07.03.2004	SUNGAI BERINGIN	98	43	324	187	144	231	1.027
5	13.07.03.2005	PIOBANG	147	57	499	309	206	307	1.525
6	13.07.03.2006	TAEH BARUAH	338	161	1.000	506	419	810	3.234
7	13.07.03.2007	KOTO TANGAH SIMALANGGANG	112	70	508	251	214	313	1.468
	13.07.03	**KEC. PAYAKUMBUH**	**1.247**	**607**	**4.141**	**2.199**	**1.717**	**2.926**	**12.837**
1	13.07.04.2001	TJ HARO SIKABU KABU PD PANJANG	192	106	596	342	248	470	1.954
2	13.07.04.2002	MUNGO	315	159	1.030	546	392	725	3.167
3	13.07.04.2003	SUNGAI KAMUYANG	247	110	785	435	377	638	2.592
4	13.07.04.2004	ANDALEH	166	73	567	307	244	353	1.710
	13.07.04	**KEC. LUAK**	**920**	**448**	**2.978**	**1.630**	**1.261**	**2.186**	**9.423**
1	13.07.05.2001	TARAM	252	141	913	484	363	616	2.769
2	13.07.05.2002	SOLOK BIO BIO	91	33	272	137	98	158	789
3	13.07.05.2003	TARANTANG	98	41	323	165	108	223	958
4	13.07.05.2004	BUKIK LIMBUKU	49	23	175	92	62	126	527
5	13.07.05.2005	HARAU	148	70	419	198	150	276	1.261
6	13.07.05.2006	BATU BALANG	208	114	780	374	258	467	2.201
7	13.07.05.2007	SARILAMAK	537	296	1.782	949	674	1.102	5.340
8	13.07.05.2008	GURUN	67	32	256	145	112	155	767
9	13.07.05.2009	LUBUAK BATINGKOK	126	68	441	240	139	266	1.280

NO	KODE WILAYAH	NAGARI	USIA PENDIDIKAN						JUMLAH
			04 - 05 TAHUN	06 TAHUN	07 - 12 TAHUN	13 - 15 TAHUN	16 - 18 TAHUN	19 - 22 TAHUN	
1	2	3	4	5	6	7	8	9	10
10	13.07.05.2010	KOTO TUO	242	123	822	429	316	601	2.533
11	13.07.05.2011	PILUBANG	45	24	178	84	89	129	549
	13.07.05	**KEC. HARAU**	**1.863**	**965**	**6.361**	**3.297**	**2.369**	**4.119**	**18.974**
1	13.07.06.2001	MANGGILANG	154	99	600	320	237	325	1.735
2	13.07.06.2002	TANJUANG BALIK	80	44	254	137	97	164	776
3	13.07.06.2003	GUNUANG MALINTANG	170	103	748	388	277	482	2.168
4	13.07.06.2004	PANGKALAN	327	171	1.120	664	529	858	3.669
5	13.07.06.2005	KOTO ALAM	82	48	240	184	185	251	990
6	13.07.06.2006	TANJUNG PAUH	97	46	250	132	87	135	747
	13.07.06	**KEC. PANGKALAN KOTO BARU**	**910**	**511**	**3.212**	**1.825**	**1.412**	**2.215**	**10.085**
1	13.07.07.2001	MUARO PAITI	168	74	579	353	308	500	1.982
2	13.07.07.2002	KOTO BANGUN	117	56	378	214	213	326	1.304
3	13.07.07.2003	LUBUAK ALAI	101	55	356	202	168	272	1.154
4	13.07.07.2004	KOTO LAMO	98	37	298	130	139	206	908
5	13.07.07.2005	DURIAN TINGGI	74	48	323	162	156	235	998
6	13.07.07.2006	SIALANG	206	111	621	385	300	511	2.134
7	13.07.07.2007	GALUGUA	95	35	278	127	109	176	820
	13.07.07	**KEC. KAPUR IX**	**859**	**416**	**2.833**	**1.573**	**1.393**	**2.226**	**9.300**
1	13.07.08.2001	PANDAM GADANG	150	79	556	313	217	384	1.699
2	13.07.08.2002	KOTO TINGGI	236	107	739	409	292	520	2.303

NO	KODE WILAYAH	NAGARI	USIA PENDIDIKAN						JUMLAH
			04 - 05 TAHUN	06 TAHUN	07 - 12 TAHUN	13 - 15 TAHUN	16 - 18 TAHUN	19 - 22 TAHUN	
1	2	3	4	5	6	7	8	9	10
3	13.07.08.2003	TALANG ANAU	43	22	190	108	88	155	606
	13.07.08	**KEC. GUNUANG OMEH**	**429**	**208**	**1.485**	**830**	**597**	**1.059**	**4.608**
1	13.07.09.2001	LABUAH GUNUANG	172	91	580	297	246	394	1.780
2	13.07.09.2002	BATU PAYUANG	170	100	650	344	257	447	1.968
3	13.07.09.2003	AMPALU	126	65	485	225	166	301	1.368
4	13.07.09.2004	BUKIK SIKUMPA	92	53	330	154	127	201	957
5	13.07.09.2005	BALAI PANJANG	165	79	623	342	256	478	1.943
6	13.07.09.2006	HALABAN	155	100	583	295	242	367	1.742
7	13.07.09.2007	TANJUANG GADANG	174	80	525	306	226	386	1.697
8	13.07.09.2008	SITANANG	104	54	397	201	156	262	1.174
	13.07.09	**KEC. LAREH SAGO HALABAN**	**1.158**	**622**	**4.173**	**2.164**	**1.676**	**2.836**	**12.629**
1	13.07.10.2001	SITUJUAH BATUA	166	94	594	337	267	407	1.865
2	13.07.10.2002	SITUJUAH LADANG LAWEH	73	29	208	104	103	129	646
3	13.07.10.2003	TUNGKA	156	84	509	285	208	357	1.599
4	13.07.10.2004	SITUJUAH BANDA DALAM	166	79	583	304	211	395	1.738
5	13.07.10.2005	SITUJUAH GADANG	150	99	639	347	244	410	1.889
	13.07.10	**KEC. SITUJUAH LIMO NAGARI**	**711**	**385**	**2.533**	**1.377**	**1.033**	**1.698**	**7.737**
1	13.07.11.2001	JOPANG MANGANTI	75	46	233	118	116	180	768
2	13.07.11.2002	SIMPANG KAPUAK	159	90	520	270	261	388	1.688
3	13.07.11.2003	MUNGKA	283	131	924	468	418	688	2.912

NO	KODE WILAYAH	NAGARI	USIA PENDIDIKAN						JUMLAH
			04 - 05 TAHUN	06 TAHUN	07 - 12 TAHUN	13 - 15 TAHUN	16 - 18 TAHUN	19 - 22 TAHUN	
1	2	3	4	5	6	7	8	9	10
4	13.07.11.2004	TALANG MAUR	173	101	641	322	256	395	1.888
5	13.07.11.2005	SUNGAI ANTUAN	198	112	702	362	310	479	2.163
	13.07.11	**KEC. MUNGKA**	**888**	**480**	**3.020**	**1.540**	**1.361**	**2.130**	**9.419**
1	13.07.12.2001	MAEK	292	135	884	498	352	710	2.871
2	13.07.12.2002	BANJA LOWEH	87	41	296	183	135	218	960
3	13.07.12.2003	BARUAH GUNUANG	94	46	333	219	169	289	1.150
4	13.07.12.2004	SUNGAI NANIANG	80	45	297	183	150	265	1.020
5	13.07.12.2005	KOTO TANGAH	104	46	286	148	132	191	907
	13.07.12	**KEC. BUKIK BARISAN**	**657**	**313**	**2.096**	**1.231**	**938**	**1.673**	**6.908**
1	13.07.13.2001	SARIAK LAWEH	178	94	575	309	270	462	1.888
2	13.07.13.2002	KOTO TANGAH BATU AMPA	308	188	1.083	551	444	729	3.303
3	13.07.13.2003	BATUHAMPAR	133	70	361	218	154	255	1.191
4	13.07.13.2004	SUAYAN	154	93	582	297	239	431	1.796
5	13.07.13.2005	SUNGAI BALANTIAK	31	23	141	80	65	88	428
6	13.07.13.2006	PAUH SANGIK	41	15	142	62	60	95	415
7	13.07.13.2007	DURIAN GADANG	60	29	203	108	88	136	624
	13.07.13	**KEC. AKABILURU**	**905**	**512**	**3.087**	**1.625**	**1.320**	**2.196**	**9.645**
	13.07	**KABUPATEN LIMA PULUH KOTA**	**11.906**	**6.157**	**40.840**	**22.039**	**17.497**	**29.204**	**127.643**

Sumber data : Database SIAK yang telah Dikonsolidasikan dan Dibersihkan (DKB) Kementerian Dalam Negeri

Tabel 3.11. Jumlah Penduduk, Wajib KTP, Persentase Wajib KTP Terhadap Penduduk, Perekaman KTP-el dan Persentase Perekaman KTP-el Terhadap Wajib KTP Menurut Nagari

Kabupaten : Lima Puluh Kota
Semester : I (satu)
Tahun : 2022

NO	KODE WILAYAH	NAGARI	PENDUDUK	WAJIB KTP	PERSENTASE WAJIB KTP TERHADAP PENDUDUK	PEREKAMAN KTP-EL	PERSENTASE PEREKAMAN KTP-EL TERHADAP WAJIB KTP
1	2	3	4	5	6	7	8
1	13.07.01.2001	KURAI	1.608	1.177	73,20	1.151	97,79
2	13.07.01.2002	SUNGAI RIMBANG	2.305	1.783	77,40	1.758	98,60
3	13.07.01.2003	TANJUANG BUNGO	1.480	1.097	74,10	1.075	97,99
4	13.07.01.2004	SULIKI	2.691	2.082	77,40	2.049	98,41
5	13.07.01.2005	LIMBANANG	4.503	3.405	75,60	3.342	98,15
6	13.07.01.2006	ANDIANG	2.547	1.932	75,90	1.890	97,83
	13.07.01	**KEC. SULIKI**	**15.134**	**11.476**	**75,80**	**11.265**	**98,16**
1	13.07.02.2001	GUGUAK VIII KOTO	14.193	10.524	74,10	10.320	98,06
2	13.07.02.2002	VII KOTO TALAGO	9.412	7.301	77,60	7.188	98,45
3	13.07.02.2003	SUNGAI TALANG	5.197	3.857	74,20	3.780	98,00
4	13.07.02.2004	KUBANG	5.472	4.354	79,60	4.277	98,23
5	13.07.02.2005	SIMPANG SUGIRAN	2.191	1.659	75,70	1.636	98,61
	13.07.02	**KEC. GUGUAK**	**36.465**	**27.695**	**75,90**	**27.201**	**98,22**
1	13.07.03.2001	KOTO BARU SIMALANGGANG	7.857	5.684	72,30	5.564	97,89
2	13.07.03.2002	TAEH BUKIK	3.513	2.523	71,80	2.470	97,90
3	13.07.03.2003	SIMALANGGANG	5.138	3.644	70,90	3.583	98,33
4	13.07.03.2004	SUNGAI BERINGIN	3.033	2.176	71,70	2.129	97,84
5	13.07.03.2005	PIOBANG	4.456	3.166	71,10	3.106	98,10
6	13.07.03.2006	TAEH BARUAH	9.717	7.037	72,40	6.913	98,24
7	13.07.03.2007	KOTO TANGAH SIMALANGGANG	4.217	3.015	71,50	2.950	97,84
	13.07.03	**KEC. PAYAKUMBUH**	**37.931**	**27.245**	**71,80**	**26.715**	**98,05**

NO	KODE WILAYAH	NAGARI	PENDUDUK	WAJIB KTP	PERSENTASE WAJIB KTP TERHADAP PENDUDUK	PEREKAMAN KTP-EL	PERSENTASE PEREKAMAN KTP-EL TERHADAP WAJIB KTP
1	2	3	4	5	6	7	8
1	13.07.04.2001	TJ HARO SIKABU KABU PD PANJANG	5.754	4.188	72,80	4.112	98,19
2	13.07.04.2002	MUNGO	9.916	7.227	72,90	7.100	98,24
3	13.07.04.2003	SUNGAI KAMUYANG	7.793	5.762	73,90	5.642	97,92
4	13.07.04.2004	ANDALEH	5.336	3.941	73,90	3.867	98,12
	13.07.04	**KEC. LUAK**	**28.799**	**21.118**	**73,30**	**20.721**	**98,12**
1	13.07.05.2001	TARAM	8.623	6.311	73,20	6.200	98,24
2	13.07.05.2002	SOLOK BIO BIO	2.325	1.640	70,50	1.606	97,93
3	13.07.05.2003	TARANTANG	2.801	1.988	71,00	1.948	97,99
4	13.07.05.2004	BUKIK LIMBUKU	1.576	1.159	73,50	1.135	97,93
5	13.07.05.2005	HARAU	3.348	2.261	67,50	2.204	97,48
6	13.07.05.2006	BATU BALANG	6.416	4.529	70,60	4.430	97,81
7	13.07.05.2007	SARILAMAK	15.079	10.490	69,60	10.275	97,95
8	13.07.05.2008	GURUN	2.264	1.614	71,30	1.584	98,14
9	13.07.05.2009	LUBUAK BATINGKOK	3.709	2.620	70,60	2.585	98,66
10	13.07.05.2010	KOTO TUO	7.674	5.580	72,70	5.480	98,21
11	13.07.05.2011	PILUBANG	1.689	1.239	73,40	1.203	97,09
	13.07.05	**KEC. HARAU**	**55.504**	**39.431**	**71,00**	**38.650**	**98,02**
1	13.07.06.2001	MANGGILANG	4.930	3.465	70,30	3.363	97,06
2	13.07.06.2002	TANJUANG BALIK	2.365	1.703	72,00	1.670	98,06
3	13.07.06.2003	GUNUANG MALINTANG	6.718	4.911	73,10	4.818	98,11
4	13.07.06.2004	PANGKALAN	10.351	7.458	72,10	7.291	97,76
5	13.07.06.2005	KOTO ALAM	3.060	2.321	75,80	2.275	98,02
6	13.07.06.2006	TANJUNG PAUH	2.200	1.524	69,30	1.487	97,57
	13.07.06	**KEC. PANGKALAN KOTO BARU**	**29.624**	**21.382**	**72,20**	**20.904**	**97,76**
1	13.07.07.2001	MUARO PAITI	5.928	4.342	73,20	4.246	97,79
2	13.07.07.2002	KOTO BANGUN	3.970	2.998	75,50	2.953	98,50
3	13.07.07.2003	LUBUAK ALAI	3.446	2.529	73,40	2.470	97,67

NO	KODE WILAYAH	NAGARI	PENDUDUK	WAJIB KTP	PERSENTASE WAJIB KTP TERHADAP PENDUDUK	PEREKAMAN KTP-EL	PERSENTASE PEREKAMAN KTP-EL TERHADAP WAJIB KTP
1	2	3	4	5	6	7	8
4	13.07.07.2004	KOTO LAMO	3.002	2.252	75,00	2.213	98,27
5	13.07.07.2005	DURIAN TINGGI	3.345	2.561	76,60	2.517	98,28
6	13.07.07.2006	SIALANG	6.305	4.590	72,80	4.512	98,30
7	13.07.07.2007	GALUGUA	2.314	1.605	69,40	1.539	95,89
	13.07.07	**KEC. KAPUR IX**	**28.310**	**20.877**	**73,70**	**20.450**	**97,95**
1	13.07.08.2001	PANDAM GADANG	5.415	4.030	74,40	3.941	97,79
2	13.07.08.2002	KOTO TINGGI	6.980	5.125	73,40	5.038	98,30
3	13.07.08.2003	TALANG ANAU	1.971	1.511	76,70	1.472	97,42
	13.07.08	**KEC. GUNUANG OMEH**	**14.366**	**10.666**	**74,20**	**10.451**	**97,98**
1	13.07.09.2001	LABUAH GUNUANG	5.409	3.974	73,50	3.892	97,94
2	13.07.09.2002	BATU PAYUANG	6.166	4.569	74,10	4.502	98,53
3	13.07.09.2003	AMPALU	4.328	3.200	73,90	3.141	98,16
4	13.07.09.2004	BUKIK SIKUMPA	3.046	2.223	73,00	2.188	98,43
5	13.07.09.2005	BALAI PANJANG	5.903	4.407	74,70	4.314	97,89
6	13.07.09.2006	HALABAN	5.524	4.098	74,20	4.029	98,32
7	13.07.09.2007	TANJUANG GADANG	5.271	3.869	73,40	3.788	97,91
8	13.07.09.2008	SITANANG	3.841	2.871	74,70	2.815	98,05
	13.07.09	**KEC. LAREH SAGO HALABAN**	**39.488**	**29.211**	**74,00**	**28.669**	**98,14**
1	13.07.10.2001	SITUJUAH BATUA	5.629	4.131	73,40	4.046	97,94
2	13.07.10.2002	SITUJUAH LADANG LAWEH	2.007	1.480	73,70	1.446	97,70
3	13.07.10.2003	TUNGKA	4.909	3.601	73,40	3.535	98,17
4	13.07.10.2004	SITUJUAH BANDA DALAM	5.158	3.734	72,40	3.681	98,58
5	13.07.10.2005	SITUJUAH GADANG	5.851	4.313	73,70	4.233	98,15
	13.07.10	**KEC. SITUJUAH LIMO NAGARI**	**23.554**	**17.259**	**73,30**	**16.941**	**98,16**
1	13.07.11.2001	JOPANG MANGANTI	2.404	1.780	74,00	1.746	98,09
2	13.07.11.2002	SIMPANG KAPUAK	4.821	3.458	71,70	3.364	97,28
3	13.07.11.2003	MUNGKA	8.633	6.322	73,20	6.196	98,01

NO	KODE WILAYAH	NAGARI	PENDUDUK	WAJIB KTP	PERSENTASE WAJIB KTP TERHADAP PENDUDUK	PEREKAMAN KTP-EL	PERSENTASE PEREKAMAN KTP-EL TERHADAP WAJIB KTP
1	2	3	4	5	6	7	8
4	13.07.11.2004	TALANG MAUR	5.658	4.061	71,80	3.971	97,78
5	13.07.11.2005	SUNGAI ANTUAN	6.044	4.318	71,40	4.222	97,78
	13.07.11	**KEC. MUNGKA**	**27.560**	**19.939**	**72,30**	**19.499**	**97,79**
1	13.07.12.2001	MAEK	9.710	7.363	75,80	7.233	98,23
2	13.07.12.2002	BANJA LOWEH	3.297	2.524	76,60	2.480	98,26
3	13.07.12.2003	BARUAH GUNUANG	4.255	3.354	78,80	3.296	98,27
4	13.07.12.2004	SUNGAI NANIANG	3.221	2.427	75,30	2.372	97,73
5	13.07.12.2005	KOTO TANGAH	3.078	2.302	74,80	2.252	97,83
	13.07.12	**KEC. BUKIK BARISAN**	**23.561**	**17.970**	**76,30**	**17.633**	**98,12**
1	13.07.13.2001	SARIAK LAWEH	6.108	4.607	75,40	4.519	98,09
2	13.07.13.2002	KOTO TANGAH BATU AMPA	9.642	6.867	71,20	6.736	98,09
3	13.07.13.2003	BATUHAMPAR	3.784	2.766	73,10	2.723	98,45
4	13.07.13.2004	SUAYAN	5.641	4.254	75,40	4.159	97,77
5	13.07.13.2005	SUNGAI BALANTIAK	1.337	989	74,00	971	98,18
6	13.07.13.2006	PAUH SANGIK	1.343	1.018	75,80	1.005	98,72
7	13.07.13.2007	DURIAN GADANG	1.686	1.177	69,80	1.153	97,96
	13.07.13	**KEC. AKABILURU**	**29.541**	**21.678**	**73,40**	**21.266**	**98,10**
	13.07	**KABUPATEN LIMA PULUH KOTA**	**389.837**	**285.947**	**73,40**	**280.365**	**98,05**

Sumber data : Database SIAK yang telah Dikonsolidasikan dan Dibersihkan (DKB) Kementerian Dalam Negeri

Tabel 3.12. Jumlah Anak Umur 0-17 Tahun dan Kepemilikan Akta Kelahiran Anak Umur 0 - 17 Tahun Menurut Nagari

Kabupaten : Lima Puluh Kota
Semester : I (satu)
Tahun : 2022

NO	KODE WILAYAH	NAGARI	ANAK UMUR 0-17 TAHUN	KEPEMILIKAN AKTA KELAHIRAN ANAK UMUR 0 - 17 TAHUN			
				MEMILIKI AKTA KELAHIRAN		BELUM MEMILIKI AKTA KELAHIRAN	
				n (JIWA)	%	n (JIWA)	%
1	2	3	4	5	6	7	8
1	13.07.01.2001	KURAI	473	450	95,14	23	4,86
2	13.07.01.2002	SUNGAI RIMBANG	561	539	96,08	22	3,92
3	13.07.01.2003	TANJUANG BUNGO	413	399	96,61	14	3,39
4	13.07.01.2004	SULIKI	662	604	91,24	58	8,76
5	13.07.01.2005	LIMBANANG	1.189	1.147	96,47	42	3,53
6	13.07.01.2006	ANDIANG	672	634	94,35	38	5,65
	13.07.01	**KEC. SULIKI**	**3.970**	**3.773**	**95,04**	**197**	**4,96**
1	13.07.02.2001	GUGUAK VIII KOTO	4.022	3.889	96,69	133	3,31
2	13.07.02.2002	VII KOTO TALAGO	2.323	2.204	94,88	119	5,12
3	13.07.02.2003	SUNGAI TALANG	1.476	1.392	94,31	84	5,69
4	13.07.02.2004	KUBANG	1.240	1.183	95,40	57	4,60
5	13.07.02.2005	SIMPANG SUGIRAN	577	559	96,88	18	3,12
	13.07.02	**KEC. GUGUAK**	**9.638**	**9.227**	**95,74**	**411**	**4,26**
1	13.07.03.2001	KOTO BARU SIMALANGGANG	2.346	2.238	95,40	108	4,60
2	13.07.03.2002	TAEH BUKIK	1.071	1.009	94,21	62	5,79
3	13.07.03.2003	SIMALANGGANG	1.584	1.507	95,14	77	4,86
4	13.07.03.2004	SUNGAI BERINGIN	926	883	95,36	43	4,64

NO	KODE WILAYAH	NAGARI	ANAK UMUR 0-17 TAHUN	KEPEMILIKAN AKTA KELAHIRAN ANAK UMUR 0 - 17 TAHUN			
				MEMILIKI AKTA KELAHIRAN		BELUM MEMILIKI AKTA KELAHIRAN	
				n (JIWA)	%	n (JIWA)	%
1	2	3	4	5	6	7	8
5	13.07.03.2005	PIOBANG	1.385	1.292	93,29	93	6,71
6	13.07.03.2006	TAEH BARUAH	2.873	2.778	96,69	95	3,31
7	13.07.03.2007	KOTO TANGAH SIMALANGGANG	1.306	1.249	95,64	57	4,36
	13.07.03	**KEC. PAYAKUMBUH**	**11.491**	**10.956**	**95,34**	**535**	**4,66**
1	13.07.04.2001	TJ HARO SIKABU KABU PD PANJANG	1.673	1.553	92,83	120	7,17
2	13.07.04.2002	MUNGO	2.873	2.759	96,03	114	3,97
3	13.07.04.2003	SUNGAI KAMUYANG	2.212	2.061	93,17	151	6,83
4	13.07.04.2004	ANDALEH	1.503	1.435	95,48	68	4,52
	13.07.04	**KEC. LUAK**	**8.261**	**7.808**	**94,52**	**453**	**5,48**
1	13.07.05.2001	TARAM	2.481	2.426	97,78	55	2,22
2	13.07.05.2002	SOLOK BIO BIO	738	711	96,34	27	3,66
3	13.07.05.2003	TARANTANG	865	780	90,17	85	9,83
4	13.07.05.2004	BUKIK LIMBUKU	448	423	94,42	25	5,58
5	13.07.05.2005	HARAU	1.160	1.097	94,57	63	5,43
6	13.07.05.2006	BATU BALANG	2.012	1.927	95,78	85	4,22
7	13.07.05.2007	SARILAMAK	4.920	4.616	93,82	304	6,18
8	13.07.05.2008	GURUN	694	651	93,80	43	6,20
9	13.07.05.2009	LUBUAK BATINGKOK	1.148	1.092	95,12	56	4,88
10	13.07.05.2010	KOTO TUO	2.242	2.127	94,87	115	5,13
11	13.07.05.2011	PILUBANG	496	484	97,58	12	2,42
	13.07.05	**KEC. HARAU**	**17.204**	**16.334**	**94,94**	**870**	**5,06**

NO	KODE WILAYAH	NAGARI	ANAK UMUR 0-17 TAHUN	KEPEMILIKAN AKTA KELAHIRAN ANAK UMUR 0 - 17 TAHUN			
				MEMILIKI AKTA KELAHIRAN		BELUM MEMILIKI AKTA KELAHIRAN	
				n (JIWA)	%	n (JIWA)	%
1	2	3	4	5	6	7	8
1	13.07.06.2001	MANGGILANG	1.600	1.433	89,56	167	10,44
2	13.07.06.2002	TANJUANG BALIK	705	632	89,65	73	10,35
3	13.07.06.2003	GUNUANG MALINTANG	1.934	1.774	91,73	160	8,27
4	13.07.06.2004	PANGKALAN	3.128	2.883	92,17	245	7,83
5	13.07.06.2005	KOTO ALAM	844	746	88,39	98	11,61
6	13.07.06.2006	TANJUNG PAUH	717	606	84,52	111	15,48
	13.07.06	**KEC. PANGKALAN KOTO BARU**	**8.928**	**8.074**	**90,43**	**854**	**9,57**
1	13.07.07.2001	MUARO PAITI	1.720	1.669	97,03	51	2,97
2	13.07.07.2002	KOTO BANGUN	1.076	1.038	96,47	38	3,53
3	13.07.07.2003	LUBUAK ALAI	996	951	95,48	45	4,52
4	13.07.07.2004	KOTO LAMO	811	755	93,09	56	6,91
5	13.07.07.2005	DURIAN TINGGI	860	830	96,51	30	3,49
6	13.07.07.2006	SIALANG	1.859	1.638	88,11	221	11,89
7	13.07.07.2007	GALUGUA	775	677	87,35	98	12,65
	13.07.07	**KEC. KAPUR IX**	**8.097**	**7.558**	**93,34**	**539**	**6,66**
1	13.07.08.2001	PANDAM GADANG	1.493	1.390	93,10	103	6,90
2	13.07.08.2002	KOTO TINGGI	1.975	1.774	89,82	201	10,18
3	13.07.08.2003	TALANG ANAU	513	468	91,23	45	8,77
	13.07.08	**KEC. GUNUANG OMEH**	**3.981**	**3.632**	**91,23**	**349**	**8,77**
1	13.07.09.2001	LABUAH GUNUANG	1.543	1.386	89,83	157	10,17
2	13.07.09.2002	BATU PAYUANG	1.698	1.611	94,88	87	5,12
3	13.07.09.2003	AMPALU	1.211	1.175	97,03	36	2,97

NO	KODE WILAYAH	NAGARI	ANAK UMUR 0-17 TAHUN	KEPEMILIKAN AKTA KELAHIRAN ANAK UMUR 0 - 17 TAHUN			
				MEMILIKI AKTA KELAHIRAN		BELUM MEMILIKI AKTA KELAHIRAN	
				n (JIWA)	%	n (JIWA)	%
1	2	3	4	5	6	7	8
4	13.07.09.2004	BUKIK SIKUMPA	884	846	95,70	38	4,30
5	13.07.09.2005	BALAI PANJANG	1.617	1.511	93,44	106	6,56
6	13.07.09.2006	HALABAN	1.527	1.449	94,89	78	5,11
7	13.07.09.2007	TANJUANG GADANG	1.520	1.443	94,93	77	5,07
8	13.07.09.2008	SITANANG	1.049	972	92,66	77	7,34
	13.07.09	**KEC. LAREH SAGO HALABAN**	**11.049**	**10.393**	**94,06**	**656**	**5,94**
1	13.07.10.2001	SITUJUAH BATUA	1.624	1.577	97,11	47	2,89
2	13.07.10.2002	SITUJUAH LADANG LAWEH	579	551	95,16	28	4,84
3	13.07.10.2003	TUNGKA	1.400	1.348	96,29	52	3,71
4	13.07.10.2004	SITUJUAH BANDA DALAM	1.509	1.423	94,30	86	5,70
5	13.07.10.2005	SITUJUAH GADANG	1.653	1.539	93,10	114	6,90
	13.07.10	**KEC. SITUJUAH LIMO NAGARI**	**6.765**	**6.438**	**95,17**	**327**	**4,83**
1	13.07.11.2001	JOPANG MANGANTI	675	648	96,00	27	4,00
2	13.07.11.2002	SIMPANG KAPUAK	1.490	1.379	92,55	111	7,45
3	13.07.11.2003	MUNGKA	2.513	2.398	95,42	115	4,58
4	13.07.11.2004	TALANG MAUR	1.726	1.645	95,31	81	4,69
5	13.07.11.2005	SUNGAI ANTUAN	1.875	1.743	92,96	132	7,04
	13.07.11	**KEC. MUNGKA**	**8.279**	**7.813**	**94,37**	**466**	**5,63**
1	13.07.12.2001	MAEK	2.519	2.392	94,96	127	5,04
2	13.07.12.2002	BANJA LOWEH	833	797	95,68	36	4,32
3	13.07.12.2003	BARUAH GUNUANG	980	919	93,78	61	6,22
4	13.07.12.2004	SUNGAI NANIANG	863	829	96,06	34	3,94

NO	KODE WILAYAH	NAGARI	ANAK UMUR 0-17 TAHUN	KEPEMILIKAN AKTA KELAHIRAN ANAK UMUR 0 - 17 TAHUN			
				MEMILIKI AKTA KELAHIRAN		BELUM MEMILIKI AKTA KELAHIRAN	
				n (JIWA)	%	n (JIWA)	%
1	2	3	4	5	6	7	8
5	13.07.12.2005	KOTO TANGAH	850	773	90,94	77	9,06
	13.07.12	**KEC. BUKIK BARISAN**	**6.045**	**5.710**	**94,46**	**335**	**5,54**
1	13.07.13.2001	SARIAK LAWEH	1.624	1.512	93,10	112	6,90
2	13.07.13.2002	KOTO TANGAH BATU AMPA	2.985	2.803	93,90	182	6,10
3	13.07.13.2003	BATUHAMPAR	1.084	1.038	95,76	46	4,24
4	13.07.13.2004	SUAYAN	1.513	1.435	94,84	78	5,16
5	13.07.13.2005	SUNGAI BALANTIAK	373	356	95,44	17	4,56
6	13.07.13.2006	PAUH SANGIK	349	342	97,99	7	2,01
7	13.07.13.2007	DURIAN GADANG	552	533	96,56	19	3,44
	13.07.13	**KEC. AKABILURU**	**8.480**	**8.019**	**94,56**	**461**	**5,44**
	13.07	**KABUPATEN LIMA PULUH KOTA**	**112.188**	**105.735**	**94,25**	**6.453**	**5,75**

Sumber data : Database SIAK yang telah Dikonsolidasikan dan Dibersihkan (DKB) Kementerian Dalam Negeri

Tabel 3.13. Jumlah Kepala Keluarga Berdasarkan Jenis Kelamin
Menurut Nagari

Kabupaten : Lima Puluh Kota
Semester : I (satu)
Tahun : 2022

NO	KODE WILAYAH	NAGARI	JENIS KELAMIN		
			LAKI-LAKI	PEREMPUAN	JUMLAH
1	2	3	4	5	6
1	13.07.01.2001	KURAI	407	110	517
2	13.07.01.2002	SUNGAI RIMBANG	597	218	815
3	13.07.01.2003	TANJUANG BUNGO	386	127	513
4	13.07.01.2004	SULIKI	723	225	948
5	13.07.01.2005	LIMBANANG	1.123	454	1.577
6	13.07.01.2006	ANDIANG	628	264	892
	13.07.01	**KEC. SULIKI**	**3.864**	**1.398**	**5.262**
1	13.07.02.2001	GUGUAK VIII KOTO	3.447	1.138	4.585
2	13.07.02.2002	VII KOTO TALAGO	2.328	1.026	3.354
3	13.07.02.2003	SUNGAI TALANG	1.312	392	1.704
4	13.07.02.2004	KUBANG	1.390	591	1.981
5	13.07.02.2005	SIMPANG SUGIRAN	528	192	720
	13.07.02	**KEC. GUGUAK**	**9.005**	**3.339**	**12.344**
1	13.07.03.2001	KOTO BARU SIMALANGGANG	1.917	545	2.462
2	13.07.03.2002	TAEH BUKIK	843	262	1.105
3	13.07.03.2003	SIMALANGGANG	1.250	327	1.577
4	13.07.03.2004	SUNGAI BERINGIN	743	224	967

NO	KODE WILAYAH	NAGARI	JENIS KELAMIN		
			LAKI-LAKI	PEREMPUAN	JUMLAH
1	2	3	4	5	6
5	13.07.03.2005	PIOBANG	1.063	377	1.440
6	13.07.03.2006	TAEH BARUAH	2.280	743	3.023
7	13.07.03.2007	KOTO TANGAH SIMALANGGANG	1.005	290	1.295
	13.07.03	**KEC. PAYAKUMBUH**	**9.101**	**2.768**	**11.869**
1	13.07.04.2001	TJ HARO SIKABU KABU PD PANJANG	1.376	486	1.862
2	13.07.04.2002	MUNGO	2.600	752	3.352
3	13.07.04.2003	SUNGAI KAMUYANG	1.911	683	2.594
4	13.07.04.2004	ANDALEH	1.317	510	1.827
	13.07.04	**KEC. LUAK**	**7.204**	**2.431**	**9.635**
1	13.07.05.2001	TARAM	2.181	652	2.833
2	13.07.05.2002	SOLOK BIO BIO	532	191	723
3	13.07.05.2003	TARANTANG	664	201	865
4	13.07.05.2004	BUKIK LIMBUKU	385	136	521
5	13.07.05.2005	HARAU	724	255	979
6	13.07.05.2006	BATU BALANG	1.564	431	1.995
7	13.07.05.2007	SARILAMAK	3.530	1.027	4.557
8	13.07.05.2008	GURUN	524	206	730
9	13.07.05.2009	LUBUAK BATINGKOK	892	290	1.182
10	13.07.05.2010	KOTO TUO	1.861	501	2.362
11	13.07.05.2011	PILUBANG	454	77	531
	13.07.05	**KEC. HARAU**	**13.311**	**3.967**	**17.278**

NO	KODE WILAYAH	NAGARI	JENIS KELAMIN		
			LAKI-LAKI	PEREMPUAN	JUMLAH
1	2	3	4	5	6
1	13.07.06.2001	MANGGILANG	1.007	551	1.558
2	13.07.06.2002	TANJUANG BALIK	510	217	727
3	13.07.06.2003	GUNUANG MALINTANG	1.652	382	2.034
4	13.07.06.2004	PANGKALAN	2.245	866	3.111
5	13.07.06.2005	KOTO ALAM	697	282	979
6	13.07.06.2006	TANJUNG PAUH	503	186	689
	13.07.06	**KEC. PANGKALAN KOTO BARU**	**6.614**	**2.484**	**9.098**
1	13.07.07.2001	MUARO PAITI	1.482	303	1.785
2	13.07.07.2002	KOTO BANGUN	978	233	1.211
3	13.07.07.2003	LUBUAK ALAI	892	174	1.066
4	13.07.07.2004	KOTO LAMO	768	210	978
5	13.07.07.2005	DURIAN TINGGI	878	272	1.150
6	13.07.07.2006	SIALANG	1.523	523	2.046
7	13.07.07.2007	GALUGUA	561	181	742
	13.07.07	**KEC. KAPUR IX**	**7.082**	**1.896**	**8.978**
1	13.07.08.2001	PANDAM GADANG	1.380	507	1.887
2	13.07.08.2002	KOTO TINGGI	1.685	593	2.278
3	13.07.08.2003	TALANG ANAU	482	221	703
	13.07.08	**KEC. GUNUANG OMEH**	**3.547**	**1.321**	**4.868**
1	13.07.09.2001	LABUAH GUNUANG	1.394	485	1.879
2	13.07.09.2002	BATU PAYUANG	1.534	536	2.070
3	13.07.09.2003	AMPALU	1.127	354	1.481

NO	KODE WILAYAH	NAGARI	JENIS KELAMIN		
			LAKI-LAKI	PEREMPUAN	JUMLAH
1	2	3	4	5	6
4	13.07.09.2004	BUKIK SIKUMPA	743	269	1.012
5	13.07.09.2005	BALAI PANJANG	1.430	611	2.041
6	13.07.09.2006	HALABAN	1.408	483	1.891
7	13.07.09.2007	TANJUANG GADANG	1.374	378	1.752
8	13.07.09.2008	SITANANG	982	321	1.303
	13.07.09	**KEC. LAREH SAGO HALABAN**	**9.992**	**3.437**	**13.429**
1	13.07.10.2001	SITUJUAH BATUA	1.396	409	1.805
2	13.07.10.2002	SITUJUAH LADANG LAWEH	512	145	657
3	13.07.10.2003	TUNGKA	1.211	403	1.614
4	13.07.10.2004	SITUJUAH BANDA DALAM	1.232	427	1.659
5	13.07.10.2005	SITUJUAH GADANG	1.447	503	1.950
	13.07.10	**KEC. SITUJUAH LIMO NAGARI**	**5.798**	**1.887**	**7.685**
1	13.07.11.2001	JOPANG MANGANTI	588	240	828
2	13.07.11.2002	SIMPANG KAPUAK	1.069	443	1.512
3	13.07.11.2003	MUNGKA	1.996	837	2.833
4	13.07.11.2004	TALANG MAUR	1.292	583	1.875
5	13.07.11.2005	SUNGAI ANTUAN	1.355	563	1.918
	13.07.11	**KEC. MUNGKA**	**6.300**	**2.666**	**8.966**
1	13.07.12.2001	MAEK	2.526	804	3.330
2	13.07.12.2002	BANJA LOWEH	883	293	1.176
3	13.07.12.2003	BARUAH GUNUANG	1.181	401	1.582
4	13.07.12.2004	SUNGAI NANIANG	793	306	1.099

NO	KODE WILAYAH	NAGARI	JENIS KELAMIN		
			LAKI-LAKI	PEREMPUAN	JUMLAH
1	2	3	4	5	6
5	13.07.12.2005	KOTO TANGAH	767	291	1.058
	13.07.12	**KEC. BUKIK BARISAN**	**6.150**	**2.095**	**8.245**
1	13.07.13.2001	SARIAK LAWEH	1.456	599	2.055
2	13.07.13.2002	KOTO TANGAH BATU AMPA	2.304	705	3.009
3	13.07.13.2003	BATUHAMPAR	860	300	1.160
4	13.07.13.2004	SUAYAN	1.339	536	1.875
5	13.07.13.2005	SUNGAI BALANTIAK	320	138	458
6	13.07.13.2006	PAUH SANGIK	345	112	457
7	13.07.13.2007	DURIAN GADANG	405	89	494
	13.07.13	**KEC. AKABILURU**	**7.029**	**2.479**	**9.508**
	13.07	**KABUPATEN LIMA PULUH KOTA**	**94.997**	**32.168**	**127.165**

Sumber data : Database SIAK yang telah Dikonsolidasikan dan Dibersihkan (DKB) Kementerian Dalam Negeri

Tabel 3.14. Jumlah Penduduk, Kepala Keluarga dan Rata-Rata Anggota Keluarga Menurut Nagari

Kabupaten : Lima Puluh Kota
Semester : I (satu)
Tahun : 2022

NO	KODE WILAYAH	NAGARI	JUMLAH PENDUDUK	JUMLAH KEPALA KELUARGA	RATA-RATA ANGGOTA KELUARGA
1	2	3	4	5	6
1	13.07.01.2001	KURAI	1.608	517	3,11
2	13.07.01.2002	SUNGAI RIMBANG	2.305	815	2,83
3	13.07.01.2003	TANJUANG BUNGO	1.480	513	2,88
4	13.07.01.2004	SULIKI	2.691	948	2,84
5	13.07.01.2005	LIMBANANG	4.503	1.577	2,86
6	13.07.01.2006	ANDIANG	2.547	892	2,86
	13.07.01	**KEC. SULIKI**	**15.134**	**5.262**	**2,88**
1	13.07.02.2001	GUGUAK VIII KOTO	14.193	4.585	3,10
2	13.07.02.2002	VII KOTO TALAGO	9.412	3.354	2,81
3	13.07.02.2003	SUNGAI TALANG	5.197	1.704	3,05
4	13.07.02.2004	KUBANG	5.472	1.981	2,76
5	13.07.02.2005	SIMPANG SUGIRAN	2.191	720	3,04
	13.07.02	**KEC. GUGUAK**	**36.465**	**12.344**	**2,95**
1	13.07.03.2001	KOTO BARU SIMALANGGANG	7.857	2.462	3,19
2	13.07.03.2002	TAEH BUKIK	3.513	1.105	3,18
3	13.07.03.2003	SIMALANGGANG	5.138	1.577	3,26
4	13.07.03.2004	SUNGAI BERINGIN	3.033	967	3,14

NO	KODE WILAYAH	NAGARI	JUMLAH PENDUDUK	JUMLAH KEPALA KELUARGA	RATA-RATA ANGGOTA KELUARGA
1	2	3	4	5	6
5	13.07.03.2005	PIOBANG	4.456	1.440	3,09
6	13.07.03.2006	TAEH BARUAH	9.717	3.023	3,21
7	13.07.03.2007	KOTO TANGAH SIMALANGGANG	4.217	1.295	3,26
	13.07.03	**KEC. PAYAKUMBUH**	**37.931**	**11.869**	**3,20**
1	13.07.04.2001	TJ HARO SIKABU KABU PD PANJANG	5.754	1.862	3,09
2	13.07.04.2002	MUNGO	9.916	3.352	2,96
3	13.07.04.2003	SUNGAI KAMUYANG	7.793	2.594	3,00
4	13.07.04.2004	ANDALEH	5.336	1.827	2,92
	13.07.04	**KEC. LUAK**	**28.799**	**9.635**	**2,99**
1	13.07.05.2001	TARAM	8.623	2.833	3,04
2	13.07.05.2002	SOLOK BIO BIO	2.325	723	3,22
3	13.07.05.2003	TARANTANG	2.801	865	3,24
4	13.07.05.2004	BUKIK LIMBUKU	1.576	521	3,02
5	13.07.05.2005	HARAU	3.348	979	3,42
6	13.07.05.2006	BATU BALANG	6.416	1.995	3,22
7	13.07.05.2007	SARILAMAK	15.079	4.557	3,31
8	13.07.05.2008	GURUN	2.264	730	3,10
9	13.07.05.2009	LUBUAK BATINGKOK	3.709	1.182	3,14
10	13.07.05.2010	KOTO TUO	7.674	2.362	3,25
11	13.07.05.2011	PILUBANG	1.689	531	3,18
	13.07.05	**KEC. HARAU**	**55.504**	**17.278**	**3,21**

NO	KODE WILAYAH	NAGARI	JUMLAH PENDUDUK	JUMLAH KEPALA KELUARGA	RATA-RATA ANGGOTA KELUARGA
1	2	3	4	5	6
1	13.07.06.2001	MANGGILANG	4.930	1.558	3,16
2	13.07.06.2002	TANJUANG BALIK	2.365	727	3,25
3	13.07.06.2003	GUNUANG MALINTANG	6.718	2.034	3,30
4	13.07.06.2004	PANGKALAN	10.351	3.111	3,33
5	13.07.06.2005	KOTO ALAM	3.060	979	3,13
6	13.07.06.2006	TANJUNG PAUH	2.200	689	3,19
	13.07.06	**KEC. PANGKALAN KOTO BARU**	**29.624**	**9.098**	**3,26**
1	13.07.07.2001	MUARO PAITI	5.928	1.785	3,32
2	13.07.07.2002	KOTO BANGUN	3.970	1.211	3,28
3	13.07.07.2003	LUBUAK ALAI	3.446	1.066	3,23
4	13.07.07.2004	KOTO LAMO	3.002	978	3,07
5	13.07.07.2005	DURIAN TINGGI	3.345	1.150	2,91
6	13.07.07.2006	SIALANG	6.305	2.046	3,08
7	13.07.07.2007	GALUGUA	2.314	742	3,12
	13.07.07	**KEC. KAPUR IX**	**28.310**	**8.978**	**3,15**
1	13.07.08.2001	PANDAM GADANG	5.415	1.887	2,87
2	13.07.08.2002	KOTO TINGGI	6.980	2.278	3,06
3	13.07.08.2003	TALANG ANAU	1.971	703	2,80
	13.07.08	**KEC. GUNUANG OMEH**	**14.366**	**4.868**	**2,95**
1	13.07.09.2001	LABUAH GUNUANG	5.409	1.879	2,88
2	13.07.09.2002	BATU PAYUANG	6.166	2.070	2,98
3	13.07.09.2003	AMPALU	4.328	1.481	2,92

NO	KODE WILAYAH	NAGARI	JUMLAH PENDUDUK	JUMLAH KEPALA KELUARGA	RATA-RATA ANGGOTA KELUARGA
1	2	3	4	5	6
4	13.07.09.2004	BUKIK SIKUMPA	3.046	1.012	3,01
5	13.07.09.2005	BALAI PANJANG	5.903	2.041	2,89
6	13.07.09.2006	HALABAN	5.524	1.891	2,92
7	13.07.09.2007	TANJUANG GADANG	5.271	1.752	3,01
8	13.07.09.2008	SITANANG	3.841	1.303	2,95
	13.07.09	**KEC. LAREH SAGO HALABAN**	**39.488**	**13.429**	**2,94**
1	13.07.10.2001	SITUJUAH BATUA	5.629	1.805	3,12
2	13.07.10.2002	SITUJUAH LADANG LAWEH	2.007	657	3,05
3	13.07.10.2003	TUNGKA	4.909	1.614	3,04
4	13.07.10.2004	SITUJUAH BANDA DALAM	5.158	1.659	3,11
5	13.07.10.2005	SITUJUAH GADANG	5.851	1.950	3,00
	13.07.10	**KEC. SITUJUAH LIMO NAGARI**	**23.554**	**7.685**	**3,06**
1	13.07.11.2001	JOPANG MANGANTI	2.404	828	2,90
2	13.07.11.2002	SIMPANG KAPUAK	4.821	1.512	3,19
3	13.07.11.2003	MUNGKA	8.633	2.833	3,05
4	13.07.11.2004	TALANG MAUR	5.658	1.875	3,02
5	13.07.11.2005	SUNGAI ANTUAN	6.044	1.918	3,15
	13.07.11	**KEC. MUNGKA**	**27.560**	**8.966**	**3,07**
1	13.07.12.2001	MAEK	9.710	3.330	2,92
2	13.07.12.2002	BANJA LOWEH	3.297	1.176	2,80
3	13.07.12.2003	BARUAH GUNUANG	4.255	1.582	2,69
4	13.07.12.2004	SUNGAI NANIANG	3.221	1.099	2,93

NO	KODE WILAYAH	NAGARI	JUMLAH PENDUDUK	JUMLAH KEPALA KELUARGA	RATA-RATA ANGGOTA KELUARGA
1	2	3	4	5	6
5	13.07.12.2005	KOTO TANGAH	3.078	1.058	2,91
	13.07.12	**KEC. BUKIK BARISAN**	**23.561**	**8.245**	**2,86**
1	13.07.13.2001	SARIAK LAWEH	6.108	2.055	2,97
2	13.07.13.2002	KOTO TANGAH BATU AMPA	9.642	3.009	3,20
3	13.07.13.2003	BATUHAMPAR	3.784	1.160	3,26
4	13.07.13.2004	SUAYAN	5.641	1.875	3,01
5	13.07.13.2005	SUNGAI BALANTIAK	1.337	458	2,92
6	13.07.13.2006	PAUH SANGIK	1.343	457	2,94
7	13.07.13.2007	DURIAN GADANG	1.686	494	3,41
	13.07.13	**KEC. AKABILURU**	**29.541**	**9.508**	**3,11**
	13.07	**KABUPATEN LIMA PULUH KOTA**	**389.837**	**127.165**	**3,07**

Sumber data : Database SIAK yang telah Dikonsolidasikan dan Dibersihkan (DKB) Kementerian Dalam Negeri

Tabel 3.15. Jumlah Penduduk Wajib KIA dan Kepemilikan KIA
Menurut Nagari

Kabupaten : Lima Puluh Kota
Semester : I (satu)
Tahun : 2022

NO	KODE WILAYAH	NAGARI	WAJIB KIA	KEPEMILIKAN KARTU IDENTITAS ANAK (KIA)			
				MEMILIKI		BELUM MEMILIKI	
				n (JIWA)	%	n (JIWA)	%
1	2	3	4	5	6	7	8
1	13.07.01.2001	KURAI	448	137	30,58	311	69,42
2	13.07.01.2002	SUNGAI RIMBANG	535	135	25,23	400	74,77
3	13.07.01.2003	TANJUANG BUNGO	394	169	42,89	225	57,11
4	13.07.01.2004	SULIKI	630	138	21,90	492	78,10
5	13.07.01.2005	LIMBANANG	1.139	453	39,77	686	60,23
6	13.07.01.2006	ANDIANG	648	224	34,57	424	65,43
	13.07.01	**KEC. SULIKI**	**3.794**	**1.256**	**33,10**	**2.538**	**66,90**
1	13.07.02.2001	GUGUAK VIII KOTO	3.807	2.078	54,58	1.729	45,42
2	13.07.02.2002	VII KOTO TALAGO	2.193	1.056	48,15	1.137	51,85
3	13.07.02.2003	SUNGAI TALANG	1.401	654	46,68	747	53,32
4	13.07.02.2004	KUBANG	1.180	615	52,12	565	47,88
5	13.07.02.2005	SIMPANG SUGIRAN	546	241	44,14	305	55,86
	13.07.02	**KEC. GUGUAK**	**9.127**	**4.644**	**50,88**	**4.483**	**49,12**
1	13.07.03.2001	KOTO BARU SIMALANGGANG	2.253	1.123	49,84	1.130	50,16
2	13.07.03.2002	TAEH BUKIK	1.018	565	55,50	453	44,50
3	13.07.03.2003	SIMALANGGANG	1.536	681	44,34	855	55,66

NO	KODE WILAYAH	NAGARI	WAJIB KIA	KEPEMILIKAN KARTU IDENTITAS ANAK (KIA)			
				MEMILIKI		BELUM MEMILIKI	
				n (JIWA)	%	n (JIWA)	%
1	2	3	4	5	6	7	8
4	13.07.03.2004	SUNGAI BERINGIN	887	401	45,21	486	54,79
5	13.07.03.2005	PIOBANG	1.335	843	63,15	492	36,85
6	13.07.03.2006	TAEH BARUAH	2.765	1.449	52,41	1.316	47,59
7	13.07.03.2007	KOTO TANGAH SIMALANGGANG	1.249	633	50,68	616	49,32
	13.07.03	**KEC. PAYAKUMBUH**	**11.043**	**5.695**	**51,57**	**5.348**	**48,43**
1	13.07.04.2001	TJ HARO SIKABU KABU PD PANJANG	1.612	656	40,69	956	59,31
2	13.07.04.2002	MUNGO	2.776	752	27,09	2.024	72,91
3	13.07.04.2003	SUNGAI KAMUYANG	2.113	344	16,28	1.769	83,72
4	13.07.04.2004	ANDALEH	1.448	234	16,16	1.214	83,84
	13.07.04	**KEC. LUAK**	**7.949**	**1.986**	**24,98**	**5.963**	**75,02**
1	13.07.05.2001	TARAM	2.386	1.133	47,49	1.253	52,51
2	13.07.05.2002	SOLOK BIO BIO	705	421	59,72	284	40,28
3	13.07.05.2003	TARANTANG	839	434	51,73	405	48,27
4	13.07.05.2004	BUKIK LIMBUKU	433	139	32,10	294	67,90
5	13.07.05.2005	HARAU	1.116	626	56,09	490	43,91
6	13.07.05.2006	BATU BALANG	1.952	1.005	51,49	947	48,51
7	13.07.05.2007	SARILAMAK	4.723	2.285	48,38	2.438	51,62
8	13.07.05.2008	GURUN	672	269	40,03	403	59,97
9	13.07.05.2009	LUBUAK BATINGKOK	1.113	630	56,60	483	43,40
10	13.07.05.2010	KOTO TUO	2.159	914	42,33	1.245	57,67

NO	KODE WILAYAH	NAGARI	WAJIB KIA	KEPEMILIKAN KARTU IDENTITAS ANAK (KIA)			
				MEMILIKI		BELUM MEMILIKI	
				n (JIWA)	%	n (JIWA)	%
1	2	3	4	5	6	7	8
11	13.07.05.2011	PILUBANG	467	225	48,18	242	51,82
	13.07.05	**KEC. HARAU**	**16.565**	**8.081**	**48,78**	**8.484**	**51,22**
1	13.07.06.2001	MANGGILANG	1.531	456	29,78	1.075	70,22
2	13.07.06.2002	TANJUANG BALIK	684	232	33,92	452	66,08
3	13.07.06.2003	GUNUANG MALINTANG	1.866	664	35,58	1.202	64,42
4	13.07.06.2004	PANGKALAN	3.005	353	11,75	2.652	88,25
5	13.07.06.2005	KOTO ALAM	771	224	29,05	547	70,95
6	13.07.06.2006	TANJUNG PAUH	700	278	39,71	422	60,29
	13.07.06	**KEC. PANGKALAN KOTO BARU**	**8.557**	**2.207**	**25,79**	**6.350**	**74,21**
1	13.07.07.2001	MUARO PAITI	1.648	406	24,64	1.242	75,36
2	13.07.07.2002	KOTO BANGUN	1.020	619	60,69	401	39,31
3	13.07.07.2003	LUBUAK ALAI	945	456	48,25	489	51,75
4	13.07.07.2004	KOTO LAMO	773	151	19,53	622	80,47
5	13.07.07.2005	DURIAN TINGGI	815	483	59,26	332	40,74
6	13.07.07.2006	SIALANG	1.769	822	46,47	947	53,53
7	13.07.07.2007	GALUGUA	743	107	14,40	636	85,60
	13.07.07	**KEC. KAPUR IX**	**7.713**	**3.044**	**39,47**	**4.669**	**60,53**
1	13.07.08.2001	PANDAM GADANG	1.437	378	26,30	1.059	73,70
2	13.07.08.2002	KOTO TINGGI	1.914	510	26,65	1.404	73,35
3	13.07.08.2003	TALANG ANAU	486	64	13,17	422	86,83
	13.07.08	**KEC. GUNUANG OMEH**	**3.837**	**952**	**24,81**	**2.885**	**75,19**

NO	KODE WILAYAH	NAGARI	WAJIB KIA	KEPEMILIKAN KARTU IDENTITAS ANAK (KIA)			
				MEMILIKI		BELUM MEMILIKI	
				n (JIWA)	%	n (JIWA)	%
1	2	3	4	5	6	7	8
1	13.07.09.2001	LABUAH GUNUANG	1.479	491	33,20	988	66,80
2	13.07.09.2002	BATU PAYUANG	1.639	123	7,50	1.516	92,50
3	13.07.09.2003	AMPALU	1.168	467	39,98	701	60,02
4	13.07.09.2004	BUKIK SIKUMPA	851	72	8,46	779	91,54
5	13.07.09.2005	BALAI PANJANG	1.553	92	5,92	1.461	94,08
6	13.07.09.2006	HALABAN	1.471	444	30,18	1.027	69,82
7	13.07.09.2007	TANJUANG GADANG	1.459	105	7,20	1.354	92,80
8	13.07.09.2008	SITANANG	1.005	52	5,17	953	94,83
	13.07.09	**KEC. LAREH SAGO HALABAN**	**10.625**	**1.846**	**17,37**	**8.779**	**82,63**
1	13.07.10.2001	SITUJUAH BATUA	1.557	759	48,75	798	51,25
2	13.07.10.2002	SITUJUAH LADANG LAWEH	548	137	25,00	411	75,00
3	13.07.10.2003	TUNGKA	1.345	382	28,40	963	71,60
4	13.07.10.2004	SITUJUAH BANDA DALAM	1.458	528	36,21	930	63,79
5	13.07.10.2005	SITUJUAH GADANG	1.594	479	30,05	1.115	69,95
	13.07.10	**KEC. SITUJUAH LIMO NAGARI**	**6.502**	**2.285**	**35,14**	**4.217**	**64,86**
1	13.07.11.2001	JOPANG MANGANTI	648	172	26,54	476	73,46
2	13.07.11.2002	SIMPANG KAPUAK	1.424	620	43,54	804	56,46
3	13.07.11.2003	MUNGKA	2.395	1.035	43,22	1.360	56,78
4	13.07.11.2004	TALANG MAUR	1.649	603	36,57	1.046	63,43
5	13.07.11.2005	SUNGAI ANTUAN	1.784	464	26,01	1.320	73,99
	13.07.11	**KEC. MUNGKA**	**7.900**	**2.894**	**36,63**	**5.006**	**63,37**

NO	KODE WILAYAH	NAGARI	WAJIB KIA	KEPEMILIKAN KARTU IDENTITAS ANAK (KIA)			
				MEMILIKI		BELUM MEMILIKI	
				n (JIWA)	%	n (JIWA)	%
1	2	3	4	5	6	7	8
1	13.07.12.2001	MAEK	2.428	842	34,68	1.586	65,32
2	13.07.12.2002	BANJA LOWEH	799	330	41,30	469	58,70
3	13.07.12.2003	BARUAH GUNUANG	936	359	38,35	577	61,65
4	13.07.12.2004	SUNGAI NANIANG	828	267	32,25	561	67,75
5	13.07.12.2005	KOTO TANGAH	808	282	34,90	526	65,10
	13.07.12	**KEC. BUKIK BARISAN**	**5.799**	**2.080**	**35,87**	**3.719**	**64,13**
1	13.07.13.2001	SARIAK LAWEH	1.552	463	29,83	1.089	70,17
2	13.07.13.2002	KOTO TANGAH BATU AMPA	2.865	423	14,76	2.442	85,24
3	13.07.13.2003	BATUHAMPAR	1.053	54	5,13	999	94,87
4	13.07.13.2004	SUAYAN	1.444	467	32,34	977	67,66
5	13.07.13.2005	SUNGAI BALANTIAK	361	121	33,52	240	66,48
6	13.07.13.2006	PAUH SANGIK	334	61	18,26	273	81,74
7	13.07.13.2007	DURIAN GADANG	523	117	22,37	406	77,63
	13.07.13	**KEC. AKABILURU**	**8.132**	**1.706**	**20,98**	**6.426**	**79,02**
	13.07	**KABUPATEN LIMA PULUH KOTA**	**107.543**	**38.676**	**35,96**	**68.867**	**64,04**

Sumber data : Database SIAK yang telah Dikonsolidasikan dan Dibersihkan (DKB) Kementerian Dalam Negeri