



PEMERINTAH KABUPATEN LIMA PULUH KOTA
DINAS KEPENDUDUKAN DAN PENCATATAN SIPIL

BUKU AGREGAT KEPENDUDUKAN

SEMESTER II TAHUN 2022

BIDANG INFORMASI ADMINISTRASI KEPENDUDUKAN
2023



DAFTAR ISI

DAFTAR ISI	i-viii
BAB I AGREGAT KEPENDUDUKAN KABUPATEN	1
Tabel 1.1. Jumlah Penduduk Berdasarkan Jenis Kelamin dan Jumlah Nagari Menurut Kecamatan	1
Tabel 1.2. Jumlah Penduduk, Luas Wilayah dan Kepadatan Penduduk Menurut Kecamatan	2
Tabel 1.3. Jumlah Penduduk dan Rasio Jenis Kelamin Menurut Kecamatan	3
Tabel 1.4. Jumlah Penduduk Menurut Kelompok Umur dan Jenis Kelamin	4
Tabel 1.5. Jumlah Penduduk Menurut Agama dan Jenis Kelamin	5
Tabel 1.6. Jumlah Penduduk menurut Status Perkawinan dan Jenis Kelamin	6
Tabel 1.7. Jumlah Penduduk Menurut Pendidikan yang Ditamatkan dan Jenis Kelamin	7
Tabel 1.8. Jumlah Penduduk Menurut Jenis Pekerjaan dan Jenis Kelamin	8
Tabel 1.9. Jumlah Penduduk Menurut Golongan Darah dan Jenis Kelamin	9
Tabel 1.10. Jumlah Penduduk Menurut Usia Pendidikan dan Jenis Kelamin	10
Tabel 1.11. Jumlah Penduduk Berdasarkan Kelompok Umur Menurut Kecamatan	11
Tabel 1.12. Jumlah Penduduk Berdasarkan Agama Menurut Kecamatan	12
Tabel 1.13. Jumlah Penduduk Berdasarkan Status Perkawinan Menurut Kecamatan	13
Tabel 1.14. Jumlah Penduduk Berdasarkan Pendidikan yang Ditamatkan Menurut Kecamatan	14
Tabel 1.15. Jumlah Penduduk Berdasarkan Jenis Pekerjaan Menurut Kecamatan	15
Tabel 1.16. Jumlah Penduduk Berdasarkan Golongan Darah Menurut Kecamatan	16
Tabel 1.17. Jumlah Penduduk Berdasarkan Usia Pendidikan Menurut Kecamatan	17

Tabel 1.18.	Jumlah Penduduk, Wajib KTP, Persentase Wajib KTP Terhadap Penduduk, Perekaman KTP-el dan Persentase Perekaman KTP-el Terhadap Wajib KTP Menurut Kecamatan	18
Tabel 1.19.	Jumlah Anak Umur 0-17 Tahun dan Kepemilikan Akta Kelahiran Anak Umur 0 - 17 Tahun Menurut Kecamatan	19
Tabel 1.20.	Jumlah Kepala Keluarga Berdasarkan Jenis Kelamin Menurut Kecamatan	20
Tabel 1.21.	Jumlah Penduduk, Kepala Keluarga dan Rata-Rata Anggota Keluarga Menurut Kecamatan	21
Tabel 1.22.	Jumlah Penduduk Wajib KIA dan Kepemilikan KIA Menurut Kecamatan	22
Grafik 1	Jumlah Penduduk Kabupaten Lima Puluh Kota	23
Grafik 2	Jumlah Penduduk Kabupaten Lima Puluh Kota Menurut Jenis Kelamin	24
Grafik 3	Jumlah Penduduk Kabupaten Lima Kota Menurut Kelompok Umur dan Jenis Kelamin	25
Grafik 4	Kepadatan Penduduk Kabupaten Lima Puluh Kota	26
Grafik 5	Jumlah Penduduk Kabupaten Lima Puluh Kota Menurut Agama	27
Grafik 6	Jumlah Penduduk Kabupaten Lima Puluh Kota Menurut Status Perkawinan	28
Grafik 7	Jumlah Penduduk Kabupaten Lima Puluh Kota Menurut Pendidikan Yang Ditamatkan	29
Grafik 8	Jumlah Penduduk Kabupaten Lima Puluh Kota Menurut Jenis Pekerjaan	30
Grafik 9	Jumlah Penduduk Kabupaten Lima Puluh Kota Menurut Golongan Darah	31
Grafik 10	Jumlah Penduduk Kabupaten Lima Puluh Kota Menurut Usia Pendidikan	32
Grafik 11	Jumlah Wajib KTP-el dan Perekaman KTP-el Kabupaten Lima Puluh Kota	33
Grafik 12	Jumlah Kepemilikan Akta Kelahiran Anak Umur 0-17 Tahun Kabupaten Lima Puluh Kota	34
Grafik 13	Persentase Kepemilikan Akta Kelahiran Anak Umur 0-17 Tahun Kabupaten Lima Puluh Kota	35
Grafik 14	Jumlah Wajib KIA dan Kepemilikan KIA Kabupaten Lima Puluh Kota	36
Grafik 15	Persentase Kepemilikan KIA Kabupaten Lima Puluh Kota	37

BAB II	AGREGAT KEPENDUDUKAN KECAMATAN	38
2.1.	KECAMATAN SULIKI	38
	Tabel 2.1.1. Jumlah Penduduk Menurut Kelompok Umur dan Jenis Kelamin	38
	Tabel 2.1.2. Jumlah Penduduk Menurut Agama dan Jenis Kelamin.....	39
	Tabel 2.1.3. Jumlah Penduduk menurut Status Perkawinan dan Jenis Kelamin	40
	Tabel 2.1.4. Jumlah Penduduk Menurut Pendidikan yang Ditamatkan dan Jenis Kelamin	41
	Tabel 2.1.5. Jumlah Penduduk Menurut Jenis Pekerjaan dan Jenis Kelamin	42
	Tabel 2.1.6. Jumlah Penduduk Menurut Golongan Darah dan Jenis Kelamin.....	43
	Tabel 2.1.7. Jumlah Penduduk Menurut Usia Pendidikan dan Jenis Kelamin.....	44
2.2.	KECAMATAN GUGUAK	45
	Tabel 2.2.1. Jumlah Penduduk Menurut Kelompok Umur dan Jenis Kelamin	45
	Tabel 2.2.2. Jumlah Penduduk Menurut Agama dan Jenis Kelamin.....	46
	Tabel 2.2.3. Jumlah Penduduk menurut Status Perkawinan dan Jenis Kelamin	47
	Tabel 2.2.4. Jumlah Penduduk Menurut Pendidikan yang Ditamatkan dan Jenis Kelamin	48
	Tabel 2.2.5. Jumlah Penduduk Menurut Jenis Pekerjaan dan Jenis Kelamin	49
	Tabel 2.2.6. Jumlah Penduduk Menurut Golongan Darah dan Jenis Kelamin.....	50
	Tabel 2.2.7. Jumlah Penduduk Menurut Usia Pendidikan dan Jenis Kelamin.....	51
2.3.	KECAMATAN PAYAKUMBUH	52
	Tabel 2.3.1. Jumlah Penduduk Menurut Kelompok Umur dan Jenis Kelamin	52
	Tabel 2.3.2. Jumlah Penduduk Menurut Agama dan Jenis Kelamin.....	53
	Tabel 2.3.3. Jumlah Penduduk menurut Status Perkawinan dan Jenis Kelamin	54

Tabel 2.3.4.	Jumlah Penduduk Menurut Pendidikan yang Ditamatkan dan Jenis Kelamin	55
Tabel 2.3.5.	Jumlah Penduduk Menurut Jenis Pekerjaan dan Jenis Kelamin	56
Tabel 2.3.6.	Jumlah Penduduk Menurut Golongan Darah dan Jenis Kelamin.....	57
Tabel 2.3.7.	Jumlah Penduduk Menurut Usia Pendidikan dan Jenis Kelamin.....	58
2.4.	KECAMATAN LUAK	59
Tabel 2.4.1.	Jumlah Penduduk Menurut Kelompok Umur dan Jenis Kelamin	59
Tabel 2.4.2.	Jumlah Penduduk Menurut Agama dan Jenis Kelamin.....	60
Tabel 2.4.3.	Jumlah Penduduk menurut Status Perkawinan dan Jenis Kelamin	61
Tabel 2.4.4.	Jumlah Penduduk Menurut Pendidikan yang Ditamatkan dan Jenis Kelamin	62
Tabel 2.4.5.	Jumlah Penduduk Menurut Jenis Pekerjaan dan Jenis Kelamin	63
Tabel 2.4.6.	Jumlah Penduduk Menurut Golongan Darah dan Jenis Kelamin.....	64
Tabel 2.4.7.	Jumlah Penduduk Menurut Usia Pendidikan dan Jenis Kelamin.....	65
2.5.	KECAMATAN HARAU	66
Tabel 2.5.1.	Jumlah Penduduk Menurut Kelompok Umur dan Jenis Kelamin	66
Tabel 2.5.2.	Jumlah Penduduk Menurut Agama dan Jenis Kelamin.....	67
Tabel 2.5.3.	Jumlah Penduduk menurut Status Perkawinan dan Jenis Kelamin	68
Tabel 2.5.4.	Jumlah Penduduk Menurut Pendidikan yang Ditamatkan dan Jenis Kelamin	69
Tabel 2.5.5.	Jumlah Penduduk Menurut Jenis Pekerjaan dan Jenis Kelamin	70
Tabel 2.5.6.	Jumlah Penduduk Menurut Golongan Darah dan Jenis Kelamin.....	71
Tabel 2.5.7.	Jumlah Penduduk Menurut Usia Pendidikan dan Jenis Kelamin.....	72

2.6. KECAMATAN PANGKALAN KOTO BARU	73
Tabel 2.6.1. Jumlah Penduduk Menurut Kelompok Umur dan Jenis Kelamin	73
Tabel 2.6.2. Jumlah Penduduk Menurut Agama dan Jenis Kelamin.....	74
Tabel 2.6.3. Jumlah Penduduk menurut Status Perkawinan dan Jenis Kelamin	75
Tabel 2.6.4. Jumlah Penduduk Menurut Pendidikan yang Ditamatkan dan Jenis Kelamin	76
Tabel 2.6.5. Jumlah Penduduk Menurut Jenis Pekerjaan dan Jenis Kelamin	77
Tabel 2.6.6. Jumlah Penduduk Menurut Golongan Darah dan Jenis Kelamin.....	78
Tabel 2.6.7. Jumlah Penduduk Menurut Usia Pendidikan dan Jenis Kelamin.....	79
2.7. KECAMATAN KAPUR IX	80
Tabel 2.7.1. Jumlah Penduduk Menurut Kelompok Umur dan Jenis Kelamin	80
Tabel 2.7.2. Jumlah Penduduk Menurut Agama dan Jenis Kelamin.....	81
Tabel 2.7.3. Jumlah Penduduk menurut Status Perkawinan dan Jenis Kelamin	82
Tabel 2.7.4. Jumlah Penduduk Menurut Pendidikan yang Ditamatkan dan Jenis Kelamin	83
Tabel 2.7.5. Jumlah Penduduk Menurut Jenis Pekerjaan dan Jenis Kelamin	84
Tabel 2.7.6. Jumlah Penduduk Menurut Golongan Darah dan Jenis Kelamin.....	85
Tabel 2.7.7. Jumlah Penduduk Menurut Usia Pendidikan dan Jenis Kelamin.....	86
2.8. KECAMATAN GUNUANG OMEH	87
Tabel 2.8.1. Jumlah Penduduk Menurut Kelompok Umur dan Jenis Kelamin	87
Tabel 2.8.2. Jumlah Penduduk Menurut Agama dan Jenis Kelamin.....	88
Tabel 2.8.3. Jumlah Penduduk menurut Status Perkawinan dan Jenis Kelamin	89
Tabel 2.8.4. Jumlah Penduduk Menurut Pendidikan yang Ditamatkan dan Jenis Kelamin	90

Tabel 2.8.5.	Jumlah Penduduk Menurut Jenis Pekerjaan dan Jenis Kelamin	91
Tabel 2.8.6.	Jumlah Penduduk Menurut Golongan Darah dan Jenis Kelamin.....	92
Tabel 2.8.7.	Jumlah Penduduk Menurut Usia Pendidikan dan Jenis Kelamin.....	93
2.9.	KECAMATAN LAREH SAGO HALABAN	94
Tabel 2.9.1.	Jumlah Penduduk Menurut Kelompok Umur dan Jenis Kelamin	94
Tabel 2.9.2.	Jumlah Penduduk Menurut Agama dan Jenis Kelamin.....	95
Tabel 2.9.3.	Jumlah Penduduk menurut Status Perkawinan dan Jenis Kelamin	96
Tabel 2.9.4.	Jumlah Penduduk Menurut Pendidikan yang Ditamatkan dan Jenis Kelamin	97
Tabel 2.9.5.	Jumlah Penduduk Menurut Jenis Pekerjaan dan Jenis Kelamin	98
Tabel 2.9.6.	Jumlah Penduduk Menurut Golongan Darah dan Jenis Kelamin.....	99
Tabel 2.9.7.	Jumlah Penduduk Menurut Usia Pendidikan dan Jenis Kelamin.....	100
2.10.	KECAMATAN SITUJUAH LIMO NAGARI	101
Tabel 2.10.1.	Jumlah Penduduk Menurut Kelompok Umur dan Jenis Kelamin	101
Tabel 2.10.2.	Jumlah Penduduk Menurut Agama dan Jenis Kelamin.....	102
Tabel 2.10.3.	Jumlah Penduduk menurut Status Perkawinan dan Jenis Kelamin	103
Tabel 2.10.4.	Jumlah Penduduk Menurut Pendidikan yang Ditamatkan dan Jenis Kelamin	104
Tabel 2.10.5.	Jumlah Penduduk Menurut Jenis Pekerjaan dan Jenis Kelamin	105
Tabel 2.10.6.	Jumlah Penduduk Menurut Golongan Darah dan Jenis Kelamin.....	106
Tabel 2.10.7.	Jumlah Penduduk Menurut Usia Pendidikan dan Jenis Kelamin.....	107

2.11. KECAMATAN MUNGKA	108
Tabel 2.11.1. Jumlah Penduduk Menurut Kelompok Umur dan Jenis Kelamin	108
Tabel 2.11.2. Jumlah Penduduk Menurut Agama dan Jenis Kelamin.....	109
Tabel 2.11.3. Jumlah Penduduk menurut Status Perkawinan dan Jenis Kelamin	110
Tabel 2.11.4. Jumlah Penduduk Menurut Pendidikan yang Ditamatkan dan Jenis Kelamin	111
Tabel 2.11.5. Jumlah Penduduk Menurut Jenis Pekerjaan dan Jenis Kelamin	112
Tabel 2.11.6. Jumlah Penduduk Menurut Golongan Darah dan Jenis Kelamin.....	113
Tabel 2.11.7. Jumlah Penduduk Menurut Usia Pendidikan dan Jenis Kelamin.....	114
2.12. KECAMATAN BUKIK BARISAN	115
Tabel 2.12.1. Jumlah Penduduk Menurut Kelompok Umur dan Jenis Kelamin	115
Tabel 2.12.2. Jumlah Penduduk Menurut Agama dan Jenis Kelamin.....	116
Tabel 2.12.3. Jumlah Penduduk menurut Status Perkawinan dan Jenis Kelamin	117
Tabel 2.12.4. Jumlah Penduduk Menurut Pendidikan yang Ditamatkan dan Jenis Kelamin	118
Tabel 2.12.5. Jumlah Penduduk Menurut Jenis Pekerjaan dan Jenis Kelamin	119
Tabel 2.12.6. Jumlah Penduduk Menurut Golongan Darah dan Jenis Kelamin.....	120
Tabel 2.12.7. Jumlah Penduduk Menurut Usia Pendidikan dan Jenis Kelamin.....	121
2.13. KECAMATAN AKABILURU	122
Tabel 2.13.1. Jumlah Penduduk Menurut Kelompok Umur dan Jenis Kelamin	122
Tabel 2.13.2. Jumlah Penduduk Menurut Agama dan Jenis Kelamin.....	123
Tabel 2.13.3. Jumlah Penduduk menurut Status Perkawinan dan Jenis Kelamin	124
Tabel 2.13.4. Jumlah Penduduk Menurut Pendidikan yang Ditamatkan dan Jenis Kelamin	125

Tabel 2.13.5. Jumlah Penduduk Menurut Jenis Pekerjaan dan Jenis Kelamin	126
Tabel 2.13.6. Jumlah Penduduk Menurut Golongan Darah dan Jenis Kelamin.....	127
Tabel 2.13.7. Jumlah Penduduk Menurut Usia Pendidikan dan Jenis Kelamin.....	128
BAB III AGREGAT KEPENDUDUKAN NAGARI	129
Tabel 3.1. Jumlah Penduduk Berdasarkan Jenis Kelamin Menurut Nagari	129
Tabel 3.2. Jumlah Penduduk, Luas Wilayah dan Kepadatan Penduduk Menurut Nagari	134
Tabel 3.3. Jumlah Penduduk dan Rasio Jenis Kelamin Menurut Nagari	139
Tabel 3.4. Jumlah Penduduk Berdasarkan Kelompok Umur Menurut Nagari	144
Tabel 3.5. Jumlah Penduduk Berdasarkan Agama Menurut Nagari	147
Tabel 3.6. Jumlah Penduduk Berdasarkan Status Perkawinan Menurut Nagari	151
Tabel 3.7. Jumlah Penduduk Berdasarkan Pendidikan yang Ditamatkan Menurut Nagari	156
Tabel 3.8. Jumlah Penduduk Berdasarkan Jenis Pekerjaan Menurut Nagari	160
Tabel 3.9. Jumlah Penduduk Berdasarkan Golongan Darah Menurut Nagari	163
Tabel 3.10. Jumlah Penduduk Berdasarkan Usia Pendidikan Menurut Nagari	167
Tabel 3.11. Jumlah Penduduk, Wajib KTP, Persentase Wajib KTP Terhadap Penduduk, Perekaman KTP-el, Persentase Perekaman KTP-el Terhadap Wajib KTP dan Kepemilikan KTP-el Menurut Nagari	172
Tabel 3.12. Jumlah Anak Umur 0-17 Tahun dan Kepemilikan Akta Kelahiran Anak Umur 0 - 17 Tahun Menurut Nagari ..	176
Tabel 3.13. Jumlah Kepala Keluarga Berdasarkan Jenis Kelamin Menurut Nagari	182
Tabel 3.14. Jumlah Penduduk, Kepala Keluarga dan Rata-Rata Anggota Keluarga Menurut Nagari	187
Tabel 3.15. Jumlah Penduduk Wajib KIA dan Kepemilikan KIA Menurut Nagari	192

BAB I

AGREGAT KEPENDUDUKAN KABUPATEN

BAB I
AGREGAT KEPENDUDUKAN KABUPATEN

**Tabel 1.1. Jumlah Penduduk Berdasarkan Jenis Kelamin dan Jumlah Nagari
Menurut Kecamatan**

Kabupaten : Lima Puluh Kota
Semester : II (dua)
Tahun : 2022

NO	KODE WILAYAH	KECAMATAN	JENIS KELAMIN				JUMLAH		JUMLAH NAGARI
			LAKI-LAKI		PEREMPUAN		n (JIWA)	%	
			n (JIWA)	%	n (JIWA)	%			
1	2	3	4	5	6	7	8	9	10
1	13.07.01	SULIKI	7.458	3,82	7.739	3,93	15.197	3,88	6
2	13.07.02	GUGUAK	18.061	9,25	18.664	9,48	36.725	9,37	5
3	13.07.03	PAYAKUMBUH	18.985	9,72	19.100	9,70	38.085	9,71	7
4	13.07.04	LUAK	14.264	7,30	14.720	7,48	28.984	7,39	4
5	13.07.05	HARAU	28.093	14,39	27.915	14,18	56.008	14,28	11
6	13.07.06	PANGKALAN KOTO BARU	15.143	7,75	14.565	7,40	29.708	7,58	6
7	13.07.07	KAPUR IX	14.290	7,32	13.999	7,11	28.289	7,21	7
8	13.07.08	GUNUANG OMEH	7.185	3,68	7.255	3,69	14.440	3,68	3
9	13.07.09	LAREH SAGO HALABAN	19.839	10,16	19.964	10,14	39.803	10,15	8
10	13.07.10	SITUJUAH LIMO NAGARI	11.802	6,04	11.989	6,09	23.791	6,07	5
11	13.07.11	MUNGKA	13.629	6,98	13.960	7,09	27.589	7,04	5
12	13.07.12	BUKIK BARISAN	11.696	5,99	12.006	6,10	23.702	6,04	5
13	13.07.13	AKABILURU	14.832	7,60	14.941	7,59	29.773	7,59	7
		KABUPATEN LIMA PULUH KOTA	195.277	100,00	196.817	100,00	392.094	100,00	79

Sumber data : Database SIAK yang telah Dikonsolidasikan dan Dibersihkan (DKB) Kementerian Dalam Negeri

**Tabel 1.2. Jumlah Penduduk, Luas Wilayah dan Kepadatan Penduduk
Menurut Kecamatan**

Kabupaten : Lima Puluh Kota
Semester : II (dua)
Tahun : 2022

NO	KODE WILAYAH	KECAMATAN	JUMLAH PENDUDUK	LUAS WILAYAH (km ²)	KEPADATAN PENDUDUK
1	2	3	4	5	6
1	13.07.01	SULIKI	15.197	136,94	111
2	13.07.02	GUGUAK	36.725	106,20	346
3	13.07.03	PYAKUMBUH	38.085	99,47	383
4	13.07.04	LUAK	28.984	61,68	470
5	13.07.05	HARAU	56.008	416,80	134
6	13.07.06	PANGKALAN KOTO BARU	29.708	712,06	42
7	13.07.07	KAPUR IX	28.289	723,36	39
8	13.07.08	GUNUANG OMEH	14.440	156,54	92
9	13.07.09	LAREH SAGO HALABAN	39.803	394,85	101
10	13.07.10	SITUJUAH LIMO NAGARI	23.791	74,18	321
11	13.07.11	MUNGKA	27.589	83,76	329
12	13.07.12	BUKIK BARISAN	23.702	294,20	81
13	13.07.13	AKABILURU	29.773	94,26	316
		KABUPATEN LIMA PULUH KOTA	392.094	3.354,30	117

Sumber data : Database SIAK yang telah Dikonsolidasikan dan Dibersihkan (DKB) Kementerian Dalam Negeri

**Tabel 1.3. Jumlah Penduduk dan Rasio Jenis Kelamin
Menurut Kecamatan**

Kabupaten : Lima Puluh Kota
Semester : II (dua)
Tahun : 2022

NO	KODE WILAYAH	KECAMATAN	PENDUDUK			RASIO JENIS KELAMIN
			LAKI-LAKI	PEREMPUAN	JUMLAH	
1	2	3	4	5	6	7
1	13.07.01	SULIKI	7.458	7.739	15.197	96
2	13.07.02	GUGUAK	18.061	18.664	36.725	97
3	13.07.03	PAYAKUMBUH	18.985	19.100	38.085	99
4	13.07.04	LUAK	14.264	14.720	28.984	97
5	13.07.05	HARAU	28.093	27.915	56.008	101
6	13.07.06	PANGKALAN KOTO BARU	15.143	14.565	29.708	104
7	13.07.07	KAPUR IX	14.290	13.999	28.289	102
8	13.07.08	GUNJANG OMEH	7.185	7.255	14.440	99
9	13.07.09	LAREH SAGO HALABAN	19.839	19.964	39.803	99
10	13.07.10	SITUJUAH LIMO NAGARI	11.802	11.989	23.791	98
11	13.07.11	MUNGKA	13.629	13.960	27.589	98
12	13.07.12	BUKIK BARISAN	11.696	12.006	23.702	97
13	13.07.13	AKABILURU	14.832	14.941	29.773	99
		KABUPATEN LIMA PULUH KOTA	195.277	196.817	392.094	99

Sumber data : Database SIAK yang telah Dikonsolidasikan dan Dibersihkan (DKB) Kementerian Dalam Negeri

Tabel 1.4. Jumlah Penduduk Menurut Kelompok Umur dan Jenis Kelamin

Kabupaten : Lima Puluh Kota
 Semester : II (dua)
 Tahun : 2022

NO	KELOMPOK UMUR	JENIS KELAMIN				JUMLAH	
		LAKI-LAKI		PEREMPUAN		n (JIWA)	%
		n (JIWA)	%	n (JIWA)	%		
1	2	3	4	5	6	7	8
1	0-4	13.774	7,05	12.618	6,41	26.392	6,73
2	5-9	16.380	8,39	15.176	7,71	31.556	8,05
3	10-14	18.421	9,43	17.175	8,73	35.596	9,08
4	15-19	14.650	7,50	14.856	7,55	29.506	7,53
5	20-24	18.168	9,30	17.402	8,84	35.570	9,07
6	25-29	16.141	8,27	14.388	7,31	30.529	7,79
7	30-34	11.796	6,04	10.990	5,58	22.786	5,81
8	35-39	13.037	6,68	13.023	6,62	26.060	6,65
9	40-44	14.220	7,28	14.294	7,26	28.514	7,27
10	45-49	14.114	7,23	14.291	7,26	28.405	7,24
11	50-54	11.627	5,95	11.841	6,02	23.468	5,99
12	55-59	9.473	4,85	10.135	5,15	19.608	5,00
13	60-64	7.993	4,09	8.940	4,54	16.933	4,32
14	65-69	6.669	3,42	8.367	4,25	15.036	3,83
15	70-74	4.376	2,24	5.476	2,78	9.852	2,51
16	75+	4.438	2,27	7.845	3,99	12.283	3,13
	KABUPATEN LIMA PULUH KOTA	195.277	100,00	196.817	100,00	392.094	100,00

Sumber data : Database SIAK yang telah Dikonsolidasikan dan Dibersihkan (DKB) Kementerian Dalam Negeri

Tabel 1.5 Jumlah Penduduk Menurut Agama dan Jenis Kelamin

Kabupaten : Lima Puluh Kota

Semester : II (dua)

Tahun : 2022

NO	AGAMA	JENIS KELAMIN				JUMLAH	
		LAKI-LAKI		PEREMPUAN			
		n (JIWA)	%	n (JIWA)	%	n (JIWA)	%
1	2	3	4	5	6	7	8
1	ISLAM	194.844	99,78	196.403	99,79	391.247	99,78
2	KRISTEN	288	0,15	272	0,14	560	0,14
3	KATHOLIK	144	0,07	140	0,07	284	0,07
4	HINDU	-	-	-	-	-	-
5	BUDDHA	1	-	2	-	3	-
6	KHONGHUCU	-	-	-	-	-	-
7	KEPERCAYAAN	-	-	-	-	-	-
	KABUPATEN LIMA PULUH KOTA	195.277	100,00	196.817	100,00	392.094	100,00

Sumber data : Database SIAK yang telah Dikonsolidasikan dan Dibersihkan (DKB) Kementerian Dalam Negeri

Tabel 1.6. Jumlah Penduduk menurut Status Perkawinan dan Jenis Kelamin

Kabupaten : Lima Puluh Kota
 Semester : II (dua)
 Tahun : 2022

NO	STATUS PERKAWINAN	JENIS KELAMIN				JUMLAH	
		LAKI-LAKI		PEREMPUAN		n (JIWA)	%
		n (JIWA)	%	n (JIWA)	%		
1	2	3	4	5	6	7	8
1	BELUM KAWIN	97.635	50,00	79.373	40,33	177.008	45,14
2	KAWIN	92.831	47,54	96.759	49,16	189.590	48,35
3	CERAI HIDUP	1.980	1,01	3.763	1,91	5.743	1,46
4	CERAI MATI	2.831	1,45	16.922	8,60	19.753	5,04
	KABUPATEN LIMA PULUH KOTA	195.277	100,00	196.817	100,00	392.094	100,00

Sumber data : Database SIAK yang telah Dikonsolidasikan dan Dibersihkan (DKB) Kementerian Dalam Negeri

Tabel 1.7 Jumlah Penduduk Menurut Pendidikan yang Ditamatkan dan Jenis Kelamin

Kabupaten : Lima Puluh Kota
Semester : II (dua)
Tahun : 2022

NO	PENDIDIKAN YANG DITAMATKAN	JENIS KELAMIN				JUMLAH	
		LAKI-LAKI		PEREMPUAN		n (JIWA)	%
		n (JIWA)	%	n (JIWA)	%		
1	2	3	4	5	6	7	8
1	TIDAK/BLM SEKOLAH	32.314	16,55	29.928	15,21	62.242	15,87
2	BELUM TAMAT SD/SEDERAJAT	65.863	33,73	62.599	31,81	128.462	32,76
3	TAMAT SD/SEDERAJAT	32.300	16,54	30.415	15,45	62.715	15,99
4	SLTP/SEDERAJAT	22.284	11,41	22.858	11,61	45.142	11,51
5	SLTA/SEDERAJAT	33.639	17,23	34.438	17,50	68.077	17,36
6	DIPLOMA I/II	381	0,20	1.175	0,60	1.556	0,40
7	AKADEMI/DIPLOMA III/SARJANA MUDA	2.048	1,05	3.566	1,81	5.614	1,43
8	DIPLOMA IV/STRATA I	6.120	3,13	11.471	5,83	17.591	4,49
9	STRATA-II	318	0,16	361	0,18	679	0,17
10	STRATA-III	10	0,01	6	0,00	16	0,00
	KABUPATEN LIMA PULUH KOTA	195.277	100,00	196.817	100,00	392.094	100,00

Sumber data : Database SIAK yang telah Dikonsolidasikan dan Dibersihkan (DKB) Kementerian Dalam Negeri

Tabel 1.8. Jumlah Penduduk Menurut Jenis Pekerjaan dan Jenis Kelamin

Kabupaten : Lima Puluh Kota
 Semester : II (dua)
 Tahun : 2022

NO	JENIS PEKERJAAN	JENIS KELAMIN				JUMLAH	
		LAKI-LAKI		PEREMPUAN		n (JIWA)	%
		n (JIWA)	%	n (JIWA)	%		
1	2	3	4	5	6	7	8
1	BELUM/TIDAK BEKERJA	41.673	21,34	35.248	17,91	76.921	19,62
2	APARATUR/PEJABAT NEGARA	3.469	1,78	4.507	2,29	7.976	2,03
3	TENAGA PENGAJAR	314	0,16	883	0,45	1.197	0,31
4	WIRASWASTA	47.683	24,42	8.531	4,33	56.214	14,34
5	PERTANIAN/PETERNAKAN	57.237	29,31	4.872	2,48	62.109	15,84
6	NELAYAN	46	0,02	0	0,000	46	0,010
7	AGAMA DAN KEPERCAYAAN	40	0,02	0	0,000	40	0,010
8	PELAJAR/MAHASISWA	43.503	22,28	43.264	21,98	86.767	22,13
9	TENAGA KESEHATAN	57	0,03	341	0,17	398	0,10
10	PENSIUNAN	1.214	0,62	1.042	0,53	2.256	0,58
11	LAINNYA	41	0,02	98.129	49,86	98.170	25,04
	KABUPATEN LIMA PULUH KOTA	195.277	100,00	196.817	100,00	392.094	100,00

Sumber data : Database SIAK yang telah Dikonsolidasikan dan Dibersihkan (DKB) Kementerian Dalam Negeri

Tabel 1.9. Jumlah Penduduk Menurut Golongan Darah dan Jenis Kelamin

Kabupaten : Lima Puluh Kota
 Semester : II (dua)
 Tahun : 2022

NO	GOLONGAN DARAH	JENIS KELAMIN				JUMLAH	
		LAKI-LAKI		PEREMPUAN		n (JIWA)	%
		n (JIWA)	%	n (JIWA)	%		
1	2	3	4	5	6	7	8
1	A	4.614	2,36	4.614	2,34	9.228	2,35
2	B	3.625	1,86	4.054	2,06	7.679	1,96
3	AB	2.012	1,03	1.820	0,92	3.832	0,98
4	O	8.275	4,24	6.915	3,51	15.190	3,87
5	A+	238	0,12	162	0,08	400	0,10
6	A-	13	0,01	17	0,01	30	0,01
7	B+	158	0,08	146	0,07	304	0,08
8	B-	10	0,01	13	0,01	23	0,01
9	AB+	89	0,05	66	0,03	155	0,04
10	AB-	24	0,01	28	0,01	52	0,01
11	O+	277	0,14	166	0,08	443	0,11
12	O-	224	0,11	203	0,10	427	0,11
13	TIDAK TAHU	175.718	89,98	178.613	90,75	354.331	90,37
	KABUPATEN LIMA PULUH KOTA	195.277	100,00	196.817	100,00	392.094	100,00

Sumber data : Database SIAK yang telah Dikonsolidasikan dan Dibersihkan (DKB) Kementerian Dalam Negeri

Tabel 1.10. Jumlah Penduduk Menurut Usia Pendidikan dan Jenis Kelamin

Kabupaten : Lima Puluh Kota
 Semester : II (dua)
 Tahun : 2022

NO	USIA PENDIDIKAN	JENIS KELAMIN				JUMLAH	
		LAKI-LAKI		PEREMPUAN		n (JIWA)	%
		n (JIWA)	%	n (JIWA)	%		
1	2	3	4	5	6	7	8
1	04 - 05 TAHUN	6.142	9,64	5.830	9,56	11.972	9,60
2	06 TAHUN	3.158	4,95	2.913	4,78	6.071	4,87
3	07 - 12 TAHUN	20.959	32,88	19.442	31,89	40.401	32,40
4	13 - 15 TAHUN	11.439	17,95	10.511	17,24	21.950	17,60
5	16 - 18 TAHUN	7.531	11,81	7.863	12,90	15.394	12,34
6	19 - 22 TAHUN	14.513	22,77	14.405	23,63	28.918	23,19
	KABUPATEN LIMA PULUH KOTA	63.742	100,00	60.964	100,00	124.706	100,00

Sumber data : Database SIAK yang telah Dikonsolidasikan dan Dibersihkan (DKB) Kementerian Dalam Negeri

**Tabel 1.11. Jumlah Penduduk Berdasarkan Kelompok Umur
Menurut Kecamatan**

Kabupaten : Lima Puluh Kota
Semester : II (dua)
Tahun : 2022

NO	KODE WILAYAH	KECAMATAN	KELOMPOK UMUR (TAHUN)															JUMLAH	
			00-04	05-09	10-14	15-19	20-24	25-29	30-34	35-39	40-44	45-49	50-54	55-59	60-64	65-69	70-74		75+
1	2	3	4	5	6	7	8	9	10	11	12	13	14	15	16	17	18	19	20
1	13.07.01	SULIKI	883	1.071	1.274	1.133	1.429	1.114	835	881	1.042	1.110	1.002	796	692	687	535	713	15.197
2	13.07.02	GUGUAK	2.183	2.608	3.126	2.782	3.358	2.866	1.987	2.108	2.381	2.553	2.287	2.051	1.774	1.660	1.197	1.804	36.725
3	13.07.03	PAYAKUMBUH	2.818	3.235	3.570	2.875	3.581	3.025	2.317	2.604	2.738	2.692	2.137	1.816	1.505	1.256	867	1.049	38.085
4	13.07.04	LUAK	1.940	2.382	2.538	2.217	2.523	2.130	1.663	1.778	2.104	2.230	1.859	1.470	1.222	1.181	756	991	28.984
5	13.07.05	HARAU	4.221	5.048	5.402	4.230	5.023	4.187	3.394	3.909	4.225	4.050	3.195	2.702	2.276	1.895	1.075	1.176	56.008
6	13.07.06	PANGKALAN KOTO BARU	2.035	2.534	2.798	2.331	2.780	2.548	1.862	2.194	2.221	2.046	1.800	1.367	1.292	910	517	473	29.708
7	13.07.07	KAPUR IX	2.006	2.100	2.499	2.193	2.783	2.494	1.867	2.187	2.427	2.028	1.620	1.268	1.119	792	469	437	28.289
8	13.07.08	GUNUANG OMEH	870	1.155	1.294	1.021	1.269	1.157	761	930	969	1.010	891	767	637	635	430	644	14.440
9	13.07.09	LAREH SAGO HALABAN	2.527	3.147	3.683	2.820	3.432	2.861	2.200	2.641	2.968	3.161	2.505	2.070	1.762	1.692	1.110	1.224	39.803
10	13.07.10	SITUJUAH LIMO NAGARI	1.478	1.952	2.226	1.891	2.059	1.776	1.305	1.575	1.607	1.743	1.432	1.319	1.031	912	667	818	23.791
11	13.07.11	MUNGKA	1.954	2.287	2.646	2.142	2.609	2.187	1.636	1.876	1.903	1.860	1.600	1.278	1.054	1.044	684	829	27.589
12	13.07.12	BUKIK BARISAN	1.457	1.612	1.887	1.666	2.033	1.798	1.269	1.520	1.815	1.864	1.469	1.243	1.213	1.104	763	989	23.702
13	13.07.13	AKABILURU	2.020	2.425	2.653	2.205	2.691	2.386	1.690	1.857	2.114	2.058	1.671	1.461	1.356	1.268	782	1.136	29.773
		KABUPATEN LIMA PULUH KOTA	26.392	31.556	35.596	29.506	35.570	30.529	22.786	26.060	28.514	28.405	23.468	19.608	16.933	15.036	9.852	12.283	392.094

Sumber data : Database SIAK yang telah Dikonsolidasikan dan Dibersihkan (DKB) Kementerian Dalam Negeri

**Tabel 1.12. Jumlah Penduduk Berdasarkan Agama
Menurut Kecamatan**

Kabupaten : Lima Puluh Kota
Semester : II (dua)
Tahun : 2022

NO	KODE WILAYAH	KECAMATAN	AGAMA							JUMLAH
			ISLAM	KRISTEN	KATHOLIK	HINDU	BUDDHA	KHONGHUCU	KEPERCAYAAN	
1	2	3	4	5	6	7	8	9	10	11
1	13.07.01	SULIKI	15.197	-	-	-	-	-	-	15.197
2	13.07.02	GUGUAK	36.722	-	-	-	3	-	-	36.725
3	13.07.03	PAYAKUMBUH	38.075	10	-	-	-	-	-	38.085
4	13.07.04	LUAK	28.967	13	4	-	-	-	-	28.984
5	13.07.05	HARAU	55.286	457	265	-	-	-	-	56.008
6	13.07.06	PANGKALAN KOTO BARU	29.672	36	-	-	-	-	-	29.708
7	13.07.07	KAPUR IX	28.289	-	-	-	-	-	-	28.289
8	13.07.08	GUNUANG OMEH	14.440	-	-	-	-	-	-	14.440
9	13.07.09	LAREH SAGO HALABAN	39.751	37	15	-	-	-	-	39.803
10	13.07.10	SITUJUAH LIMO NAGARI	23.790	1	-	-	-	-	-	23.791
11	13.07.11	MUNGKA	27.585	4	-	-	-	-	-	27.589
12	13.07.12	BUKIK BARISAN	23.702	-	-	-	-	-	-	23.702
13	13.07.13	AKABILURU	29.771	2	-	-	-	-	-	29.773
		KABUPATEN LIMA PULUH KOTA	391.247	560	284	-	3	-	-	392.094

Sumber data : Database SIAK yang telah Dikonsolidasikan dan Dibersihkan (DKB) Kementerian Dalam Negeri

**Tabel 1.13. Jumlah Penduduk Berdasarkan Status Perkawinan
Menurut Kecamatan**

Kabupaten : Lima Puluh Kota
Semester : II (dua)
Tahun : 2022

NO	KODE WILAYAH	KECAMATAN	STATUS PERKAWINAN				JUMLAH
			BELUM KAWIN	KAWIN	CERAI HIDUP	CERAI MATI	
1	2	3	4	5	6	7	8
1	13.07.01	SULIKI	6.537	7.340	319	1.001	15.197
2	13.07.02	GUGUAK	16.369	17.404	747	2.205	36.725
3	13.07.03	PAYAKUMBUH	17.807	17.949	596	1.733	38.085
4	13.07.04	LUAK	12.724	14.257	459	1.544	28.984
5	13.07.05	HARAU	26.132	26.820	800	2.256	56.008
6	13.07.06	PANGKALAN KOTO BARU	14.239	13.857	247	1.365	29.708
7	13.07.07	KAPUR IX	12.637	14.347	148	1.157	28.289
8	13.07.08	GUNUANG OMEH	6.330	6.945	210	955	14.440
9	13.07.09	LAREH SAGO HALABAN	16.925	20.249	550	2.079	39.803
10	13.07.10	SITUJUAH LIMO NAGARI	10.765	11.522	414	1.090	23.791
11	13.07.11	MUNGKA	12.725	13.175	456	1.233	27.589
12	13.07.12	BUKIK BARISAN	9.897	11.826	360	1.619	23.702
13	13.07.13	AKABILURU	13.921	13.899	437	1.516	29.773
		KABUPATEN LIMA PULUH KOTA	177.008	189.590	5.743	19.753	392.094

Sumber data : Database SIAK yang telah Dikonsolidasikan dan Dibersihkan (DKB) Kementerian Dalam Negeri

**Tabel 1.14. Jumlah Penduduk Berdasarkan Pendidikan yang Ditamatkan
Menurut Kecamatan**

Kabupaten : Lima Puluh Kota
Semester : II (dua)
Tahun : 2022

NO	KODE WILAYAH	KECAMATAN	PENDIDIKAN YANG DITAMATKAN										JUMLAH
			TIDAK/ BELUM SEKOLAH	BELUM TAMAT SD/ SEDERAJAT	TAMAT SD/ SEDERAJAT	SLTP/ SEDERAJAT	SLTA/ SEDERAJAT	DIPLOMA I/II	AKADEMI/ DIPLOMA III/ SARJANA MUDA	DIPLOMA IV/ STRATA I	STRATA-II	STRATA-III	
1	2	3	4	5	6	7	8	9	10	11	12	13	14
1	13.07.01	SULIKI	2.008	4.664	2.672	1.738	2.935	87	242	832	19	-	15.197
2	13.07.02	GUGUAK	5.201	9.566	5.852	4.495	7.780	277	803	2.648	101	2	36.725
3	13.07.03	PAYAKUMBUH	6.475	10.854	5.779	4.782	7.393	145	616	1.968	71	2	38.085
4	13.07.04	LUAK	4.686	9.183	4.049	3.368	5.859	93	443	1.255	47	1	28.984
5	13.07.05	HARAU	9.651	16.235	8.924	6.221	10.579	185	1.135	2.871	202	5	56.008
6	13.07.06	PANGKALAN KOTO BARU	4.749	10.040	5.808	3.131	4.722	59	240	937	21	1	29.708
7	13.07.07	KAPUR IX	4.313	10.381	4.977	3.260	3.747	119	329	1.129	34	-	28.289
8	13.07.08	GUNJANG OMEH	2.051	5.996	2.338	1.394	1.994	56	103	500	8	-	14.440
9	13.07.09	LAREH SAGO HALABAN	6.404	14.788	5.807	4.702	6.230	109	410	1.303	48	2	39.803
10	13.07.10	SITUJUAH LIMO NAGARI	3.744	8.513	3.286	2.735	4.156	90	340	893	34	-	23.791
11	13.07.11	MUNGKA	4.858	9.955	4.474	2.887	3.998	105	335	948	28	1	27.589
12	13.07.12	BUKIK BARISAN	3.134	10.202	3.336	2.792	2.962	82	201	978	15	-	23.702
13	13.07.13	AKABILURU	4.968	8.085	5.413	3.637	5.722	149	417	1.329	51	2	29.773
		KABUPATEN LIMA PULUH KOTA	62.242	128.462	62.715	45.142	68.077	1.556	5.614	17.591	679	16	392.094

Sumber data : Database SIAK yang telah Dikonsolidasikan dan Dibersihkan (DKB) Kementerian Dalam Negeri

Tabel 1.15. Jumlah Penduduk Berdasarkan Jenis Pekerjaan Menurut Kecamatan

Kabupaten : Lima Puluh Kota
Semester : II (dua)
Tahun : 2022

NO	KODE WILAYAH	KECAMATAN	JENIS PEKERJAAN											JUMLAH
			BELUM/ TIDAK BEKERJA	APARATUR/ PEJABAT NEGARA	TENAGA PENGAJAR	WIRASWASTA	PERTANIAN/ PETERNAKAN	NELAYAN	AGAMA DAN KEPERCAYAAN	PELAJAR/ MAHASISWA	TENAGA KESEHATAN	PENSIUNAN	LAINNYA	
1	2	3	4	5	6	7	8	9	10	11	12	13	14	15
1	13.07.01	SULIKI	2.685	377	59	2.535	2.312	-	1	3.332	23	139	3.734	15.197
2	13.07.02	GUGUAK	6.458	1.185	178	6.593	4.090	4	2	8.386	44	509	9.276	36.725
3	13.07.03	PYAKUMBUH	8.056	815	121	6.430	4.597	2	1	8.586	58	247	9.172	38.085
4	13.07.04	LUAK	5.680	652	139	4.805	3.576	12	4	6.240	41	185	7.650	28.984
5	13.07.05	HARAU	11.665	1.729	184	9.677	6.670	2	9	12.750	65	396	12.861	56.008
6	13.07.06	PANGKALAN KOTO BARU	6.050	424	113	3.678	5.131	12	5	6.895	37	40	7.323	29.708
7	13.07.07	KAPUR IX	5.294	410	49	2.071	6.875	1	1	6.569	26	51	6.942	28.289
8	13.07.08	GUNUANG OMEH	2.564	176	33	1.306	3.605	-	2	3.151	5	43	3.555	14.440
9	13.07.09	LAREH SAGO HALABAN	7.842	548	79	5.311	6.924	3	5	8.031	32	177	10.851	39.803
10	13.07.10	SITUJUAH LIMO NAGARI	4.633	401	44	3.386	3.727	4	2	5.181	16	140	6.257	23.791
11	13.07.11	MUNGKA	5.809	370	53	4.228	4.374	3	4	6.083	19	91	6.555	27.589
12	13.07.12	BUKIK BARISAN	4.001	363	35	1.827	6.061	1	-	5.034	12	57	6.311	23.702
13	13.07.13	AKABILURU	6.184	526	110	4.367	4.167	2	4	6.529	20	181	7.683	29.773
		KABUPATEN LIMA PULUH KOTA	76.921	7.976	1.197	56.214	62.109	46	40	86.767	398	2.256	98.170	392.094

Sumber data : Database SIAK yang telah Dikonsolidasikan dan Dibersihkan (DKB) Kementerian Dalam Negeri

**Tabel 1.16. Jumlah Penduduk Berdasarkan Golongan Darah
Menurut Kecamatan**

Kabupaten : Lima Puluh Kota
Semester : II (dua)
Tahun : 2022

NO	KODE WILAYAH	KECAMATAN	GOLONGAN DARAH													JUMLAH
			A	B	AB	O	A+	A-	B+	B-	AB+	AB-	O+	O-	TIDAK TAHU	
1	2	3	4	5	6	7	8	9	10	11	12	13	14	15	16	17
1	13.07.01	SULIKI	303	300	127	474	14	3	8	2	4	1	14	48	13.899	15.197
2	13.07.02	GUGUAK	1.692	1.697	814	2.703	43	3	39	7	16	9	40	44	29.618	36.725
3	13.07.03	PAYAKUMBUH	1.730	1.054	539	2.744	65	6	23	9	18	6	45	38	31.808	38.085
4	13.07.04	LUAK	462	382	197	730	43	3	32	1	10	4	63	31	27.026	28.984
5	13.07.05	HARAU	796	646	339	1.350	49	2	44	3	24	6	66	64	52.619	56.008
6	13.07.06	PANGKALAN KOTO BARU	382	312	175	653	40	-	34	-	15	2	27	29	28.039	29.708
7	13.07.07	KAPUR IX	516	441	217	800	12	2	15	-	2	1	28	34	26.221	28.289
8	13.07.08	GUNUANG OMEH	208	229	107	396	26	3	14	-	6	9	30	16	13.396	14.440
9	13.07.09	LAREH SAGO HALABAN	926	681	402	1.403	17	2	19	-	14	3	29	46	36.261	39.803
10	13.07.10	SITUJUAH LIMO NAGARI	743	492	277	1.251	26	2	20	-	8	7	21	20	20.924	23.791
11	13.07.11	MUNGKA	510	456	220	904	10	1	9	-	11	2	13	23	25.430	27.589
12	13.07.12	BUKIK BARISAN	485	568	226	862	6	1	9	-	4	2	13	18	21.508	23.702
13	13.07.13	AKABILURU	475	421	192	920	49	2	38	1	23	-	54	16	27.582	29.773
		KABUPATEN LIMA PULUH KOTA	9.228	7.679	3.832	15.190	400	30	304	23	155	52	443	427	354.331	392.094

Sumber data : Database SIAK yang telah Dikonsolidasikan dan Dibersihkan (DKB) Kementerian Dalam Negeri

**Tabel 1.17. Jumlah Penduduk Berdasarkan Usia Pendidikan
Menurut Kecamatan**

Kabupaten : Lima Puluh Kota
Semester : II (dua)
Tahun : 2022

NO	KODE WILAYAH	KECAMATAN	USIA PENDIDIKAN					JUMLAH	
			04 - 05 TAHUN	06 TAHUN	07 - 12 TAHUN	13 - 15 TAHUN	16 - 18 TAHUN		19 - 22 TAHUN
1	2	3	4	5	6	7	8	9	10
1	13.07.01	SULIKI	373	188	1.437	814	618	1.116	4.546
2	13.07.02	GUGUAK	1.003	512	3.396	1.950	1.479	2.789	11.129
3	13.07.03	PYAKUMBUH	1.261	636	4.034	2.216	1.516	2.920	12.583
4	13.07.04	LUAK	845	501	2.935	1.626	1.092	2.159	9.158
5	13.07.05	HARAU	1.924	922	6.364	3.322	2.161	4.034	18.727
6	13.07.06	PANGKALAN KOTO BARU	931	472	3.235	1.779	1.148	2.190	9.755
7	13.07.07	KAPUR IX	885	388	2.807	1.491	1.202	2.184	8.957
8	13.07.08	GUNUANG OMEH	418	216	1.433	836	522	1.049	4.474
9	13.07.09	LAREH SAGO HALABAN	1.146	612	4.111	2.213	1.442	2.816	12.340
10	13.07.10	SITUJUAH LIMO NAGARI	689	373	2.493	1.385	990	1.725	7.655
11	13.07.11	MUNGKA	902	456	2.983	1.544	1.156	2.125	9.166
12	13.07.12	BUKIK BARISAN	673	323	2.076	1.163	899	1.658	6.792
13	13.07.13	AKABILURU	922	472	3.097	1.611	1.169	2.153	9.424
		KABUPATEN LIMA PULUH KOTA	11.972	6.071	40.401	21.950	15.394	28.918	124.706

Sumber data : Database SIAK yang telah Dikonsolidasikan dan Dibersihkan (DKB) Kementerian Dalam Negeri

Tabel 1.18. Jumlah Penduduk, Wajib KTP, Persentase Wajib KTP Terhadap Penduduk, Perekaman KTP-el dan Persentase Perekaman KTP-el Terhadap Wajib KTP Menurut Kecamatan

Kabupaten : Lima Puluh Kota
 Semester : II (dua)
 Tahun : 2022

NO	KODE WILAYAH	KECAMATAN	PENDUDUK	WAJIB KTP	PERSENTASE WAJIB KTP TERHADAP PENDUDUK	PEREKAMAN KTP-EL	PERSENTASE PEREKAMAN KTP-EL TERHADAP WAJIB KTP
1	2	3	4	5	6	7	8
1	13.07.01	SULIKI	15.197	11.695	77,00	11.415	97,61
2	13.07.02	GUGUAK	36.725	28.171	76,70	27.579	97,90
3	13.07.03	PAYAKUMBUH	38.085	27.743	72,80	27.097	97,67
4	13.07.04	LUAK	28.984	21.541	74,30	20.982	97,40
5	13.07.05	HARAU	56.008	40.241	71,80	39.211	97,44
6	13.07.06	PANGKALAN KOTO BARU	29.708	21.702	73,10	21.078	97,12
7	13.07.07	KAPUR IX	28.289	21.189	74,90	20.578	97,12
8	13.07.08	GUNJANG OMEH	14.440	10.862	75,20	10.562	97,24
9	13.07.09	LAREH SAGO HALABAN	39.803	29.760	74,80	29.061	97,65
10	13.07.10	SITUJUAH LIMO NAGARI	23.791	17.693	74,40	17.293	97,74
11	13.07.11	MUNGKA	27.589	20.218	73,30	19.654	97,21
12	13.07.12	BUKIK BARISAN	23.702	18.359	77,50	17.889	97,44
13	13.07.13	AKABILURU	29.773	22.128	74,30	21.551	97,39
		KABUPATEN LIMA PULUH KOTA	392.094	291.302	74,30	283.950	97,48

Sumber data : Database SIAK yang telah Dikonsolidasikan dan Dibersihkan (DKB) Kementerian Dalam Negeri

**Tabel 1.19. Jumlah Anak Umur 0-17 Tahun dan Kepemilikan Akta Kelahiran Anak Umur 0 - 17 Tahun
Menurut Kecamatan**

Kabupaten : Lima Puluh Kota
Semester : II (dua)
Tahun : 2022

NO	KODE WILAYAH	KECAMATAN	ANAK UMUR 0-17 TAHUN	KEPEMILIKAN AKTA KELAHIRAN ANAK UMUR 0 - 17 TAHUN			
				MEMILIKI AKTA KELAHIRAN		BELUM MEMILIKI AKTA KELAHIRAN	
				n (JIWA)	%	n (JIWA)	%
1	2	3	4	5	6	7	8
1	13.07.01	SULIKI	3.809	3.650	95,83	159	4,17
2	13.07.02	GUGUAK	9.185	8.824	96,07	361	3,93
3	13.07.03	PAYAKUMBUH	11.082	10.643	96,04	439	3,96
4	13.07.04	LUAK	8.012	7.631	95,24	381	4,76
5	13.07.05	HARAU	16.823	16.138	95,93	685	4,07
6	13.07.06	PANGKALAN KOTO BARU	8.616	7.890	91,57	726	8,43
7	13.07.07	KAPUR IX	7.714	7.229	93,71	485	6,29
8	13.07.08	GUNUANG OMEH	3.869	3.592	92,84	277	7,16
9	13.07.09	LAREH SAGO HALABAN	10.766	10.181	94,57	585	5,43
10	13.07.10	SITUJUAH LIMO NAGARI	6.555	6.290	95,96	265	4,04
11	13.07.11	MUNGKA	7.946	7.533	94,80	413	5,20
12	13.07.12	BUKIK BARISAN	5.818	5.563	95,62	255	4,38
13	13.07.13	AKABILURU	8.219	7.815	95,08	404	4,92
KABUPATEN LIMA PULUH KOTA			108.414	102.979	94,99	5.435	5,01

Sumber data : Database SIAK yang telah Dikonsolidasikan dan Dibersihkan (DKB) Kementerian Dalam Negeri

**Tabel 1.20. Jumlah Kepala Keluarga Berdasarkan Jenis Kelamin
Menurut Kecamatan**

Kabupaten : Lima Puluh Kota
Semester : II (dua)
Tahun : 2022

NO	KODE WILAYAH	KECAMATAN	JENIS KELAMIN		
			LAKI-LAKI	PEREMPUAN	JUMLAH
1	2	3	4	5	6
1	13.07.01	SULIKI	3.960	1.432	5.392
2	13.07.02	GUGUAK	9.223	3.411	12.634
3	13.07.03	PYAKUMBUH	9.275	2.821	12.096
4	13.07.04	LUAK	7.388	2.463	9.851
5	13.07.05	HARAU	13.631	4.018	17.649
6	13.07.06	PANGKALAN KOTO BARU	6.868	2.439	9.307
7	13.07.07	KAPUR IX	7.234	1.916	9.150
8	13.07.08	GUNUANG OMEH	3.635	1.351	4.986
9	13.07.09	LAREH SAGO HALABAN	10.258	3.496	13.754
10	13.07.10	SITUJUAH LIMO NAGARI	5.939	1.965	7.904
11	13.07.11	MUNGKA	6.478	2.668	9.146
12	13.07.12	BUKIK BARISAN	6.279	2.168	8.447
13	13.07.13	AKABILURU	7.208	2.553	9.761
		KABUPATEN LIMA PULUH KOTA	97.376	32.701	130.077

Sumber data : Database SIAK yang telah Dikonsolidasikan dan Dibersihkan (DKB) Kementerian Dalam Negeri

Tabel 1.21. Jumlah Penduduk, Kepala Keluarga dan Rata-Rata Anggota Keluarga Menurut Kecamatan

Kabupaten : Lima Puluh Kota
 Semester : II (dua)
 Tahun : 2022

NO	KODE WILAYAH	KECAMATAN	JUMLAH PENDUDUK	JUMLAH KEPALA KELUARGA	RATA-RATA ANGGOTA KELUARGA
1	2	3	4	5	6
1	13.07.01	SULIKI	15.197	5.392	2,82
2	13.07.02	GUGUAK	36.725	12.634	2,91
3	13.07.03	PYAKUMBUH	38.085	12.096	3,15
4	13.07.04	LUAK	28.984	9.851	2,94
5	13.07.05	HARAU	56.008	17.649	3,17
6	13.07.06	PANGKALAN KOTO BARU	29.708	9.307	3,19
7	13.07.07	KAPUR IX	28.289	9.150	3,09
8	13.07.08	GUNUANG OMEH	14.440	4.986	2,90
9	13.07.09	LAREH SAGO HALABAN	39.803	13.754	2,89
10	13.07.10	SITUJUAH LIMO NAGARI	23.791	7.904	3,01
11	13.07.11	MUNGKA	27.589	9.146	3,02
12	13.07.12	BUKIK BARISAN	23.702	8.447	2,81
13	13.07.13	AKABILURU	29.773	9.761	3,05
		KABUPATEN LIMA PULUH KOTA	392.094	130.077	3,01

Sumber data : Database SIAK yang telah Dikonsolidasikan dan Dibersihkan (DKB) Kementerian Dalam Negeri

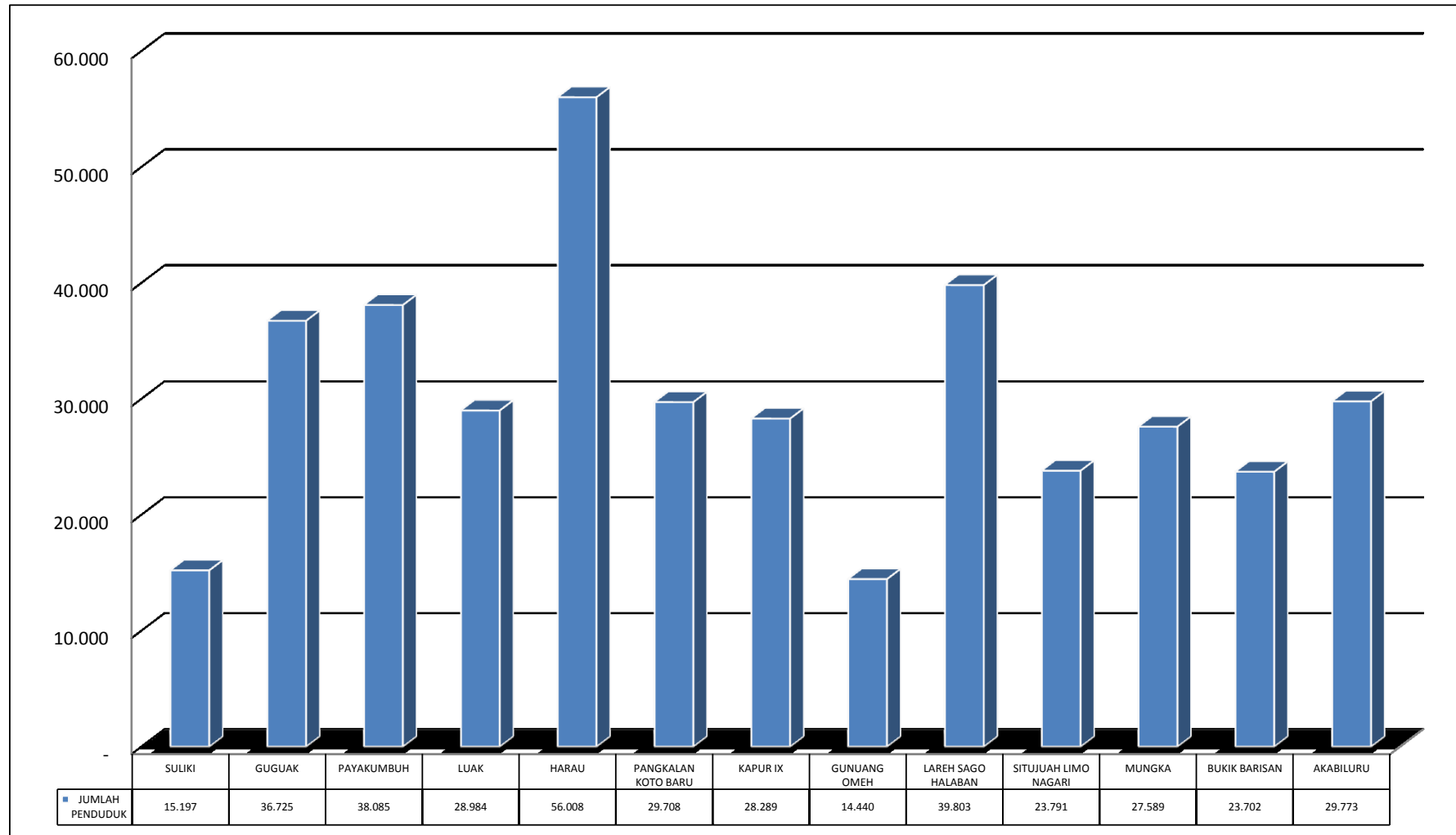
**Tabel 1.22. Jumlah Penduduk Wajib KIA dan Kepemilikan KIA
Menurut Kecamatan**

Kabupaten : Lima Puluh Kota
Semester : II (dua)
Tahun : 2022

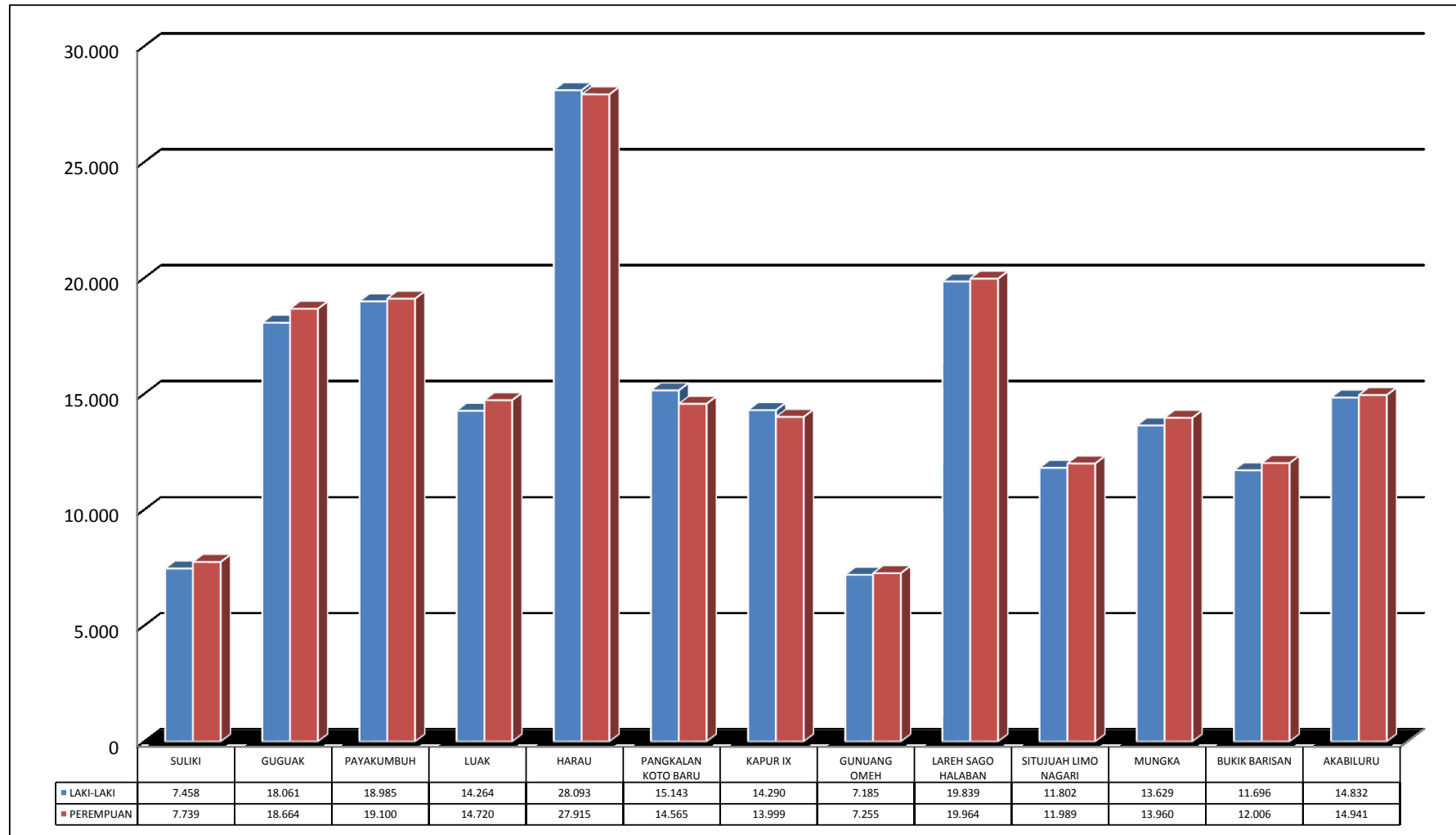
NO	KODE WILAYAH	KECAMATAN	WAJIB KIA	KEPEMILIKAN KARTU IDENTITAS ANAK (KIA)			
				MEMILIKI		BELUM MEMILIKI	
				n (JIWA)	%	n (JIWA)	%
1	2	3	4	5	6	7	8
1	13.07.01	SULIKI	3.502	1.687	48,17	1.815	51,83
2	13.07.02	GUGUAK	8.554	5.182	60,58	3.372	39,42
3	13.07.03	PAYAKUMBUH	10.342	6.224	60,18	4.118	39,82
4	13.07.04	LUAK	7.443	2.803	37,66	4.640	62,34
5	13.07.05	HARAU	15.767	9.964	63,20	5.803	36,80
6	13.07.06	PANGKALAN KOTO BARU	8.006	2.912	36,37	5.094	63,63
7	13.07.07	KAPUR IX	7.100	2.929	41,25	4.171	58,75
8	13.07.08	GUNUANG OMEH	3.578	912	25,49	2.666	74,51
9	13.07.09	LAREH SAGO HALABAN	10.043	2.935	29,22	7.108	70,78
10	13.07.10	SITUJUAH LIMO NAGARI	6.098	2.232	36,60	3.866	63,40
11	13.07.11	MUNGKA	7.371	2.817	38,22	4.554	61,78
12	13.07.12	BUKIK BARISAN	5.343	2.056	38,48	3.287	61,52
13	13.07.13	AKABILURU	7.645	2.294	30,01	5.351	69,99
KABUPATEN LIMA PULUH KOTA			100.792	44.947	44,59	55.845	55,41

Sumber data : Database SIAK yang telah Dikonsolidasikan dan Dibersihkan (DKB) Kementerian Dalam Negeri

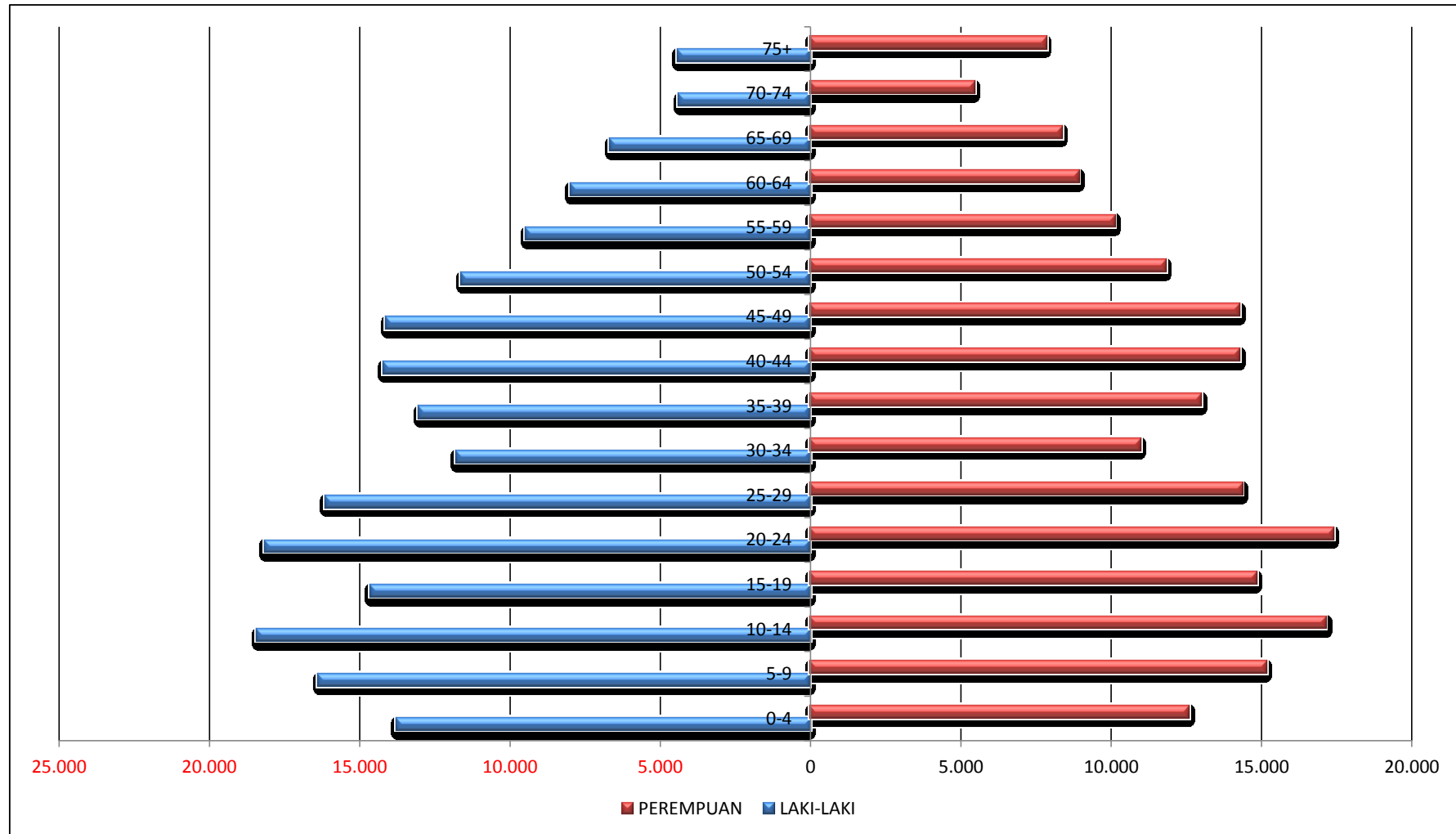
Grafik 1
Jumlah Penduduk Kabupaten Lima Puluh Kota



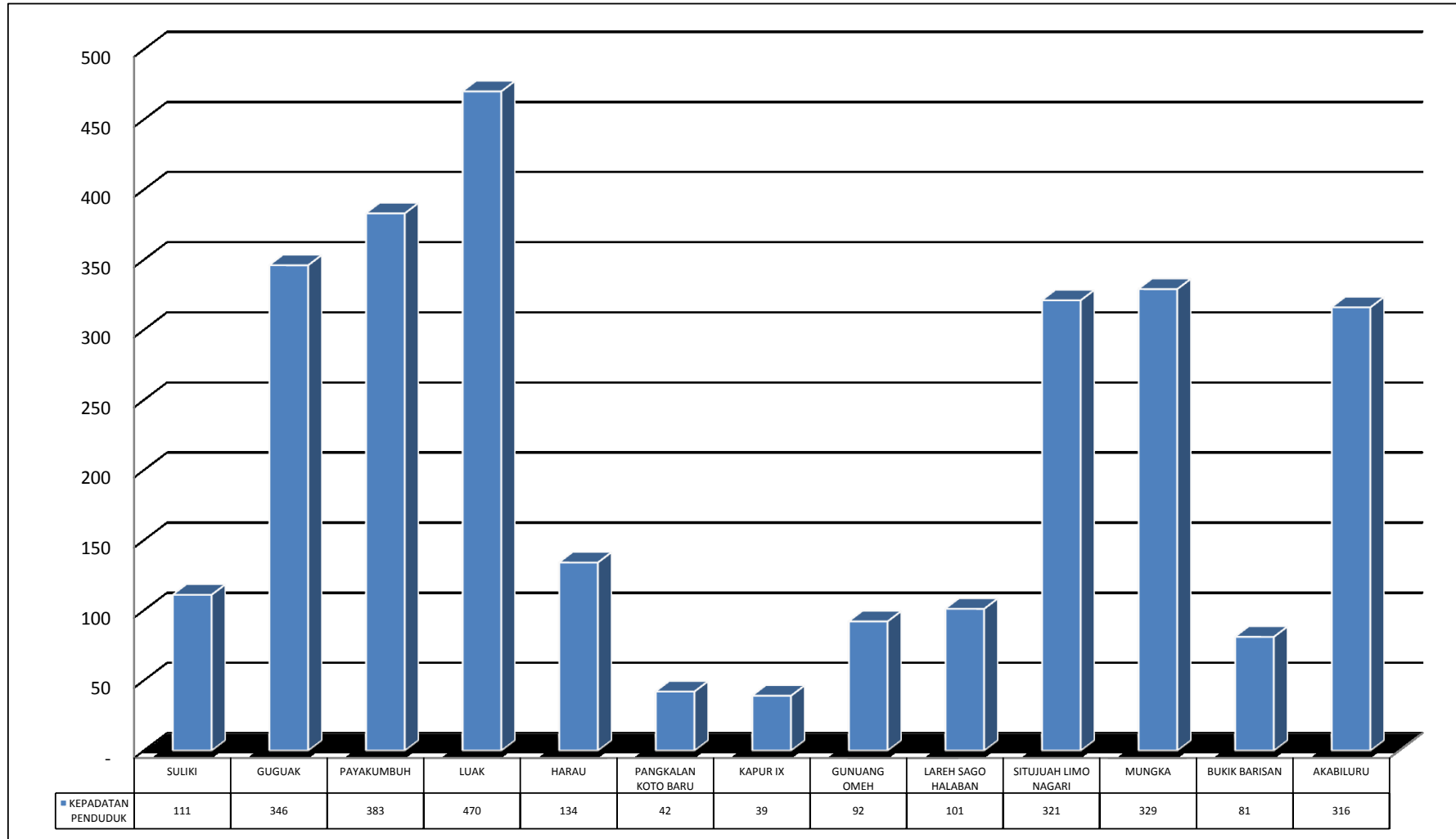
Grafik 2
Jumlah Penduduk Kabupaten Lima Puluh Kota Menurut Jenis Kelamin



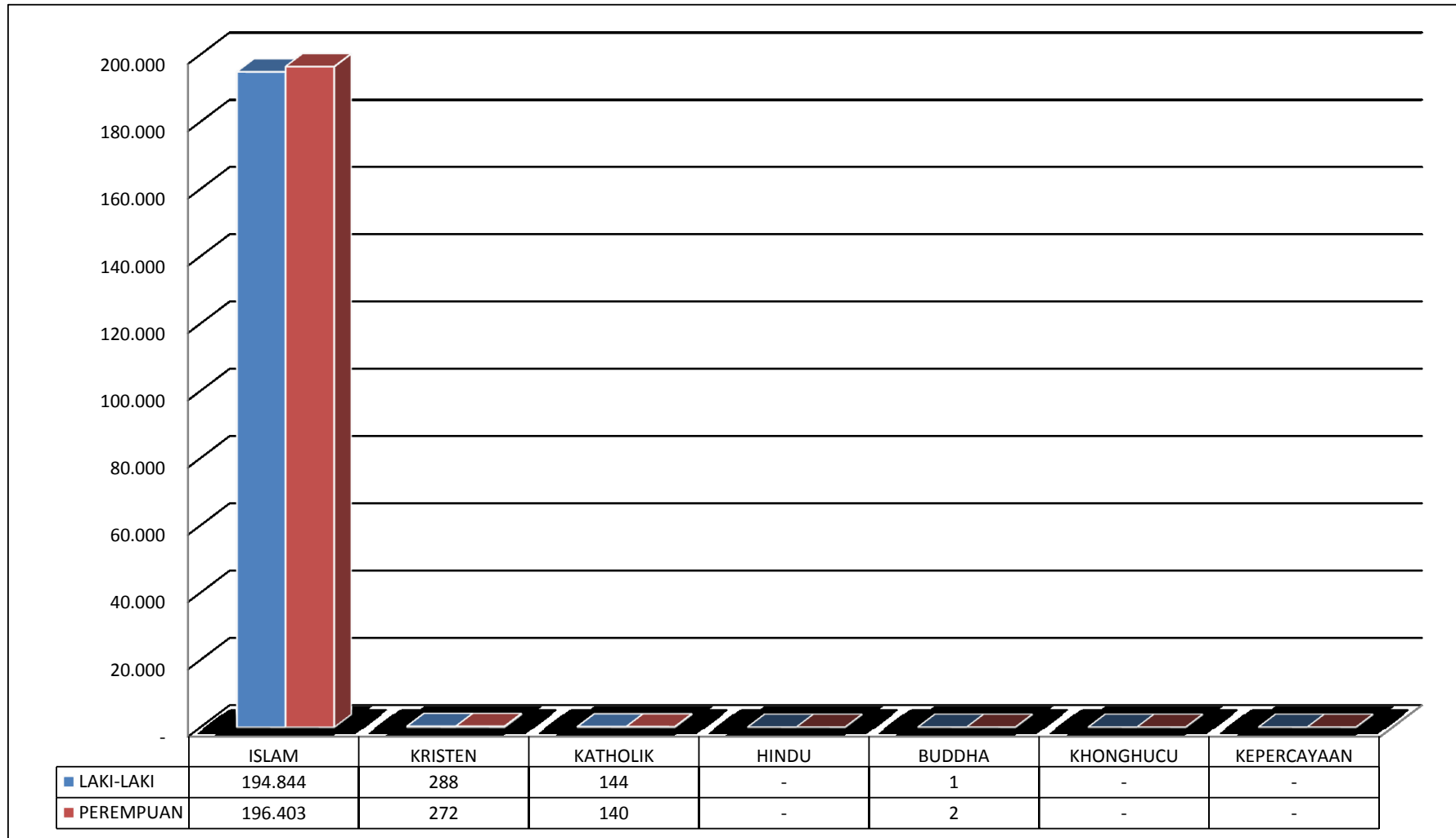
Grafik 3
Jumlah Penduduk Kabupaten Lima Kota Menurut Kelompok Umur dan Jenis Kelamin



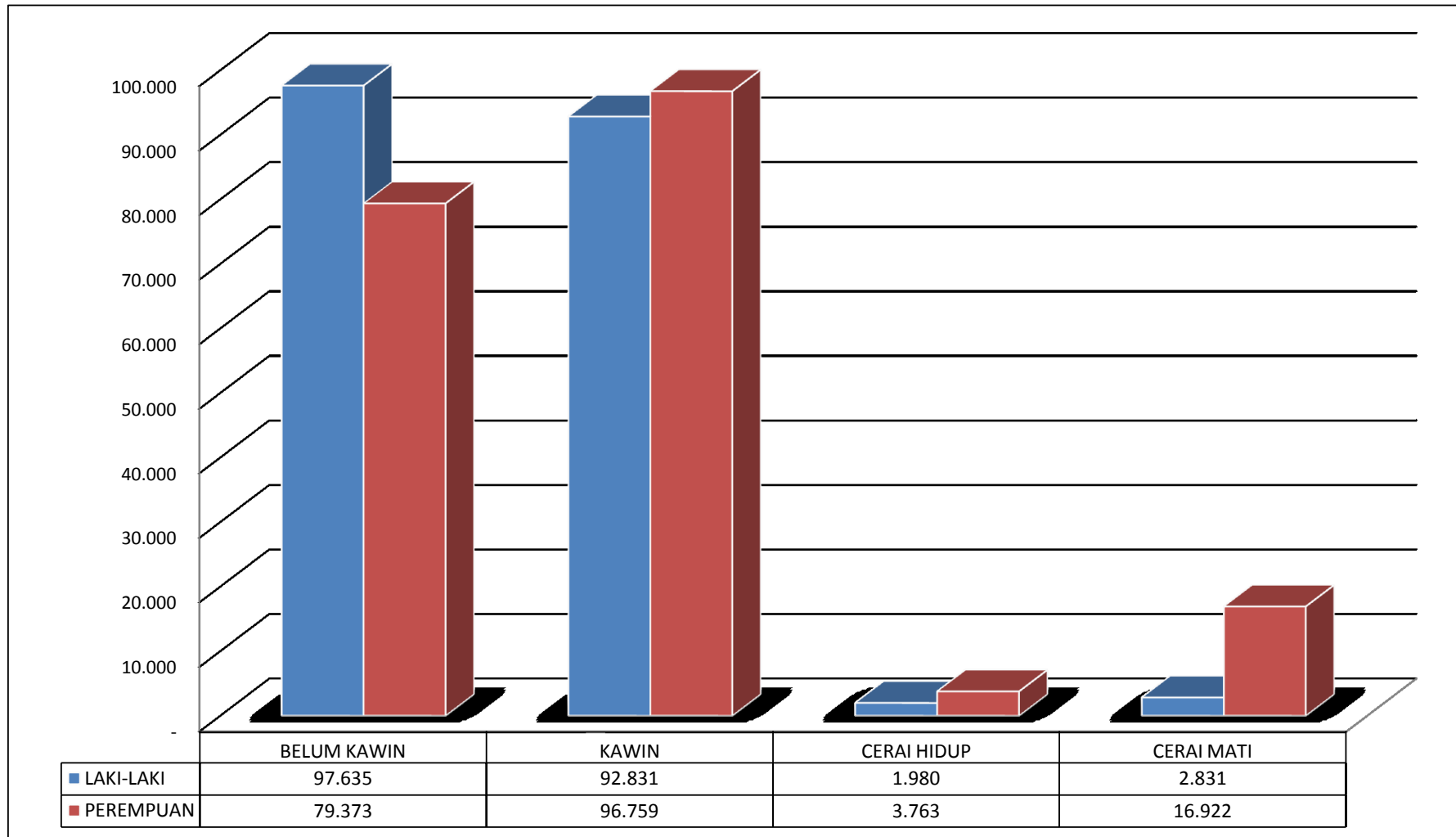
Grafik 4
Kepadatan Penduduk Kabupaten Lima Puluh Kota



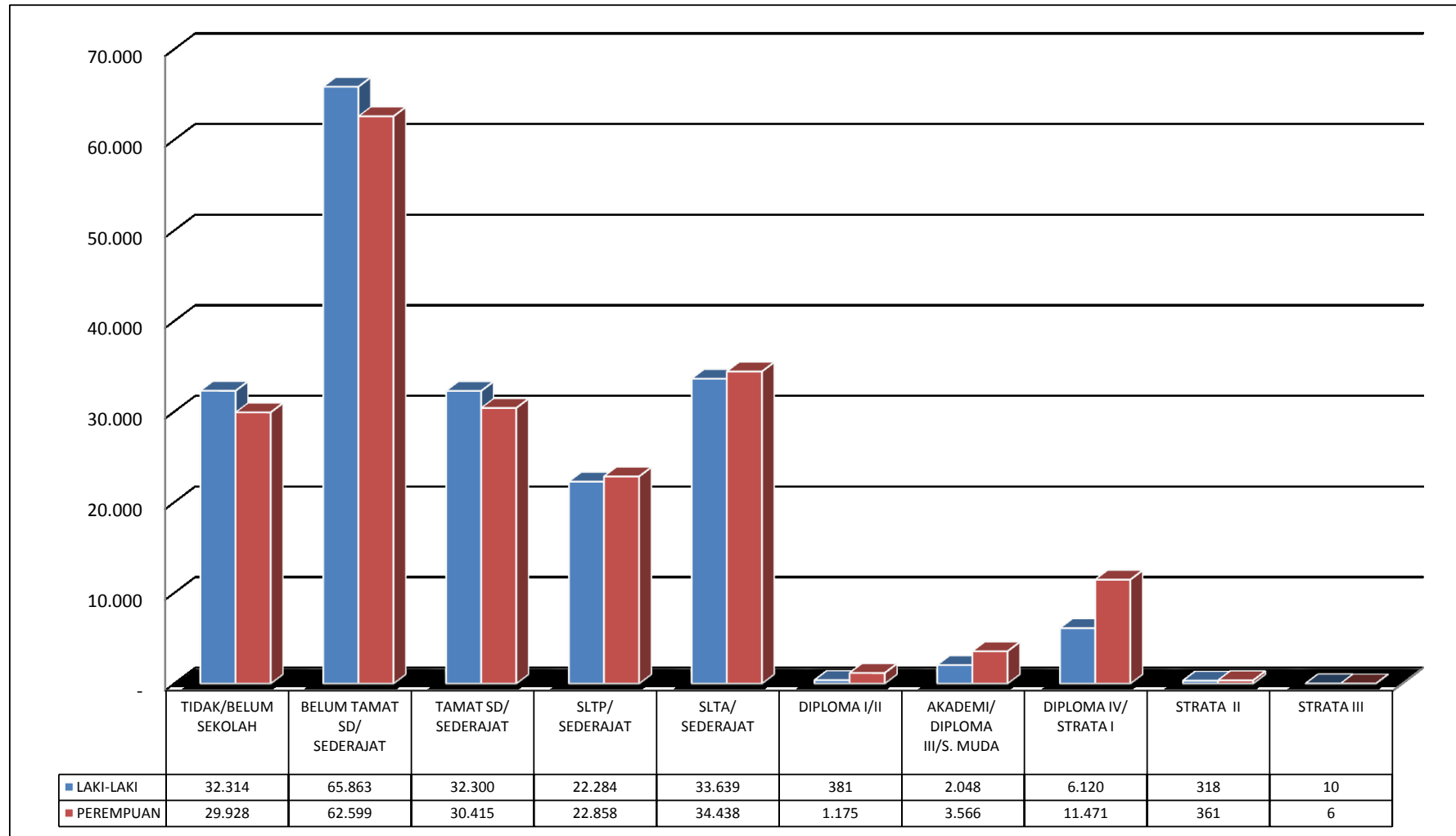
Grafik 5
Jumlah Penduduk Kabupaten Lima Puluh Kota Menurut Agama



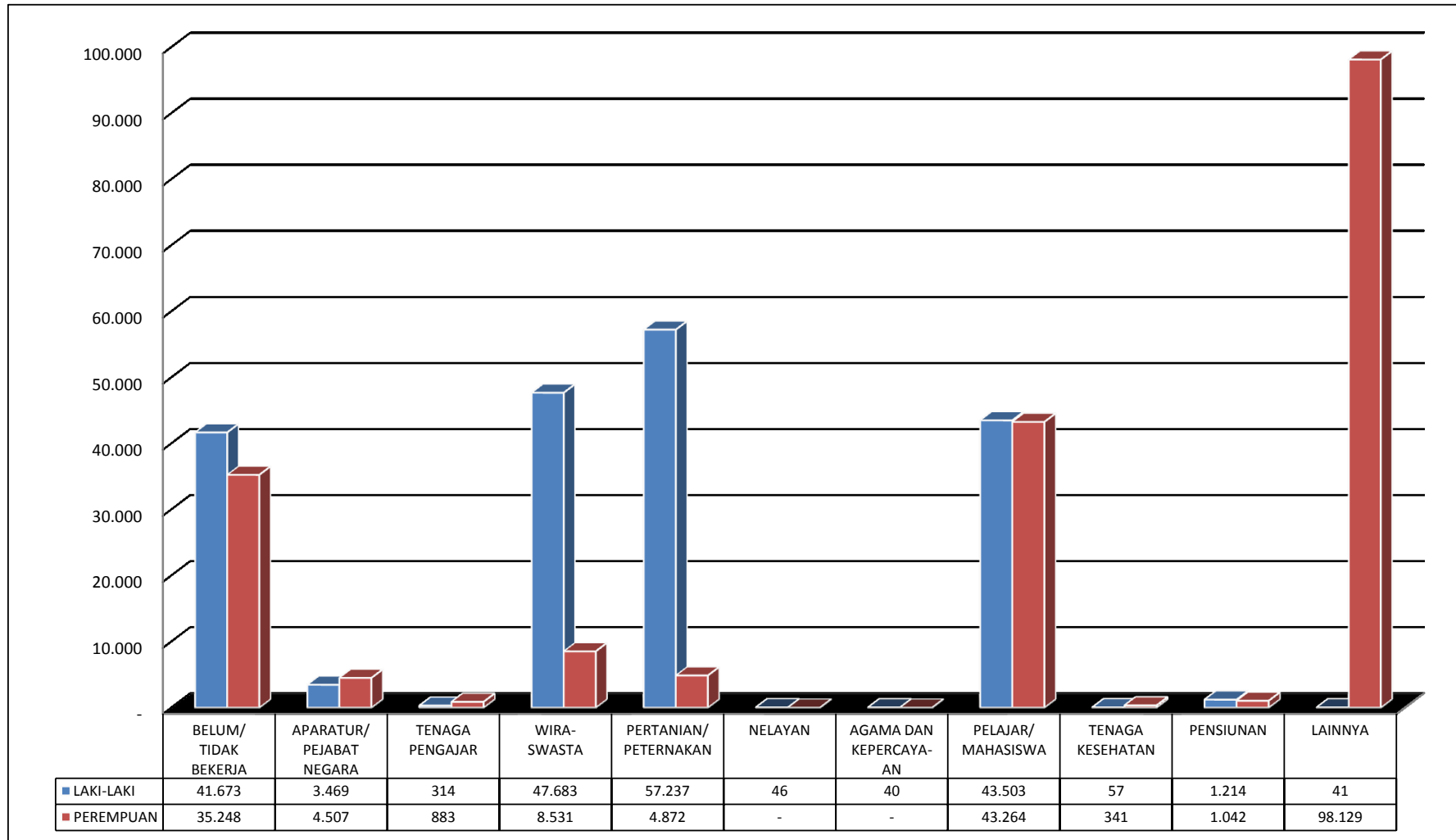
Grafik 6
Jumlah Penduduk Kabupaten Lima Puluh Kota Menurut Status Perkawinan



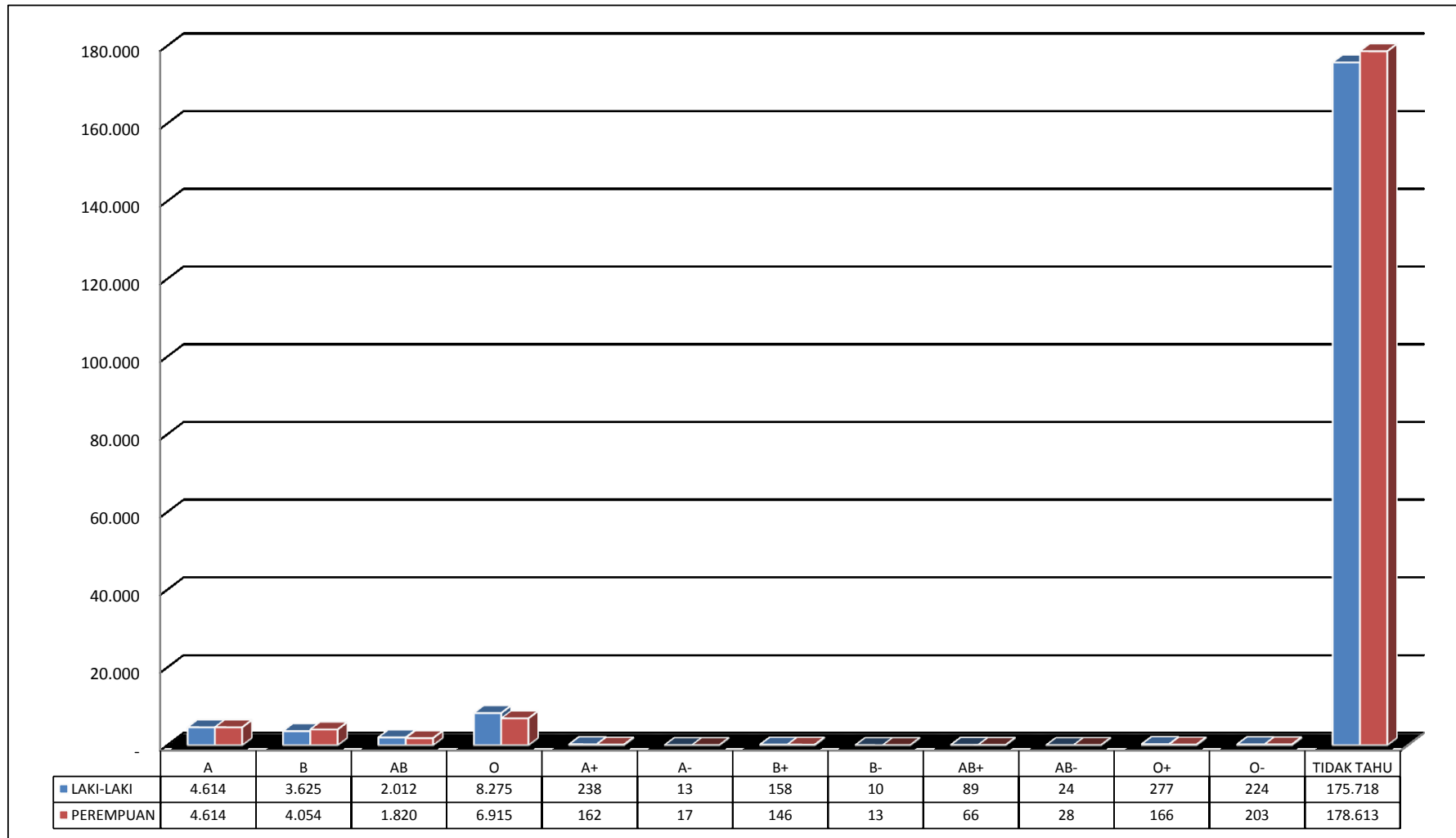
Grafik 7
Jumlah Penduduk Kabupaten Lima Puluh Kota Menurut Pendidikan Yang Ditamatkan



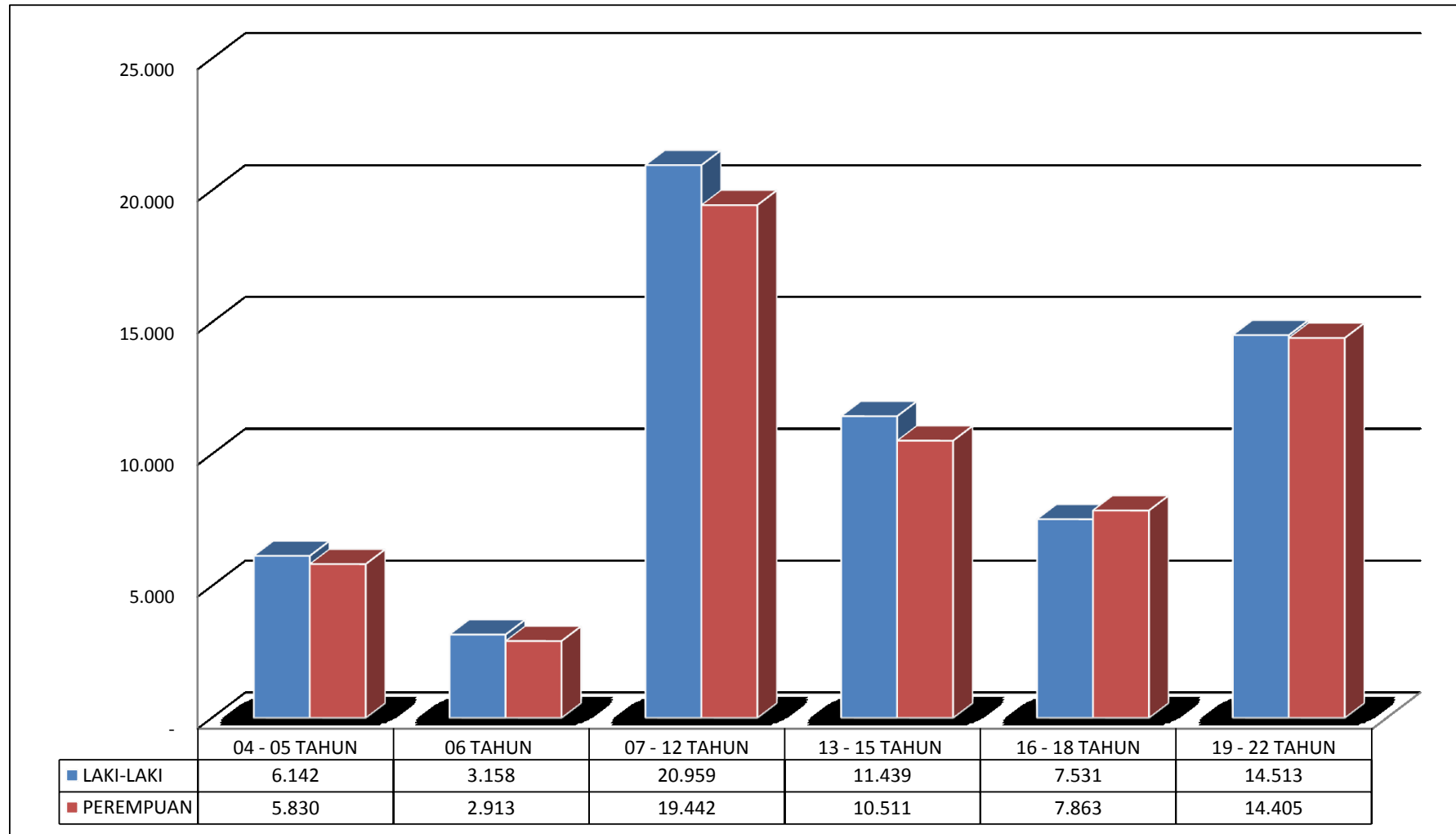
Grafik 8
Jumlah Penduduk Kabupaten Lima Puluh Kota Menurut Jenis Pekerjaan



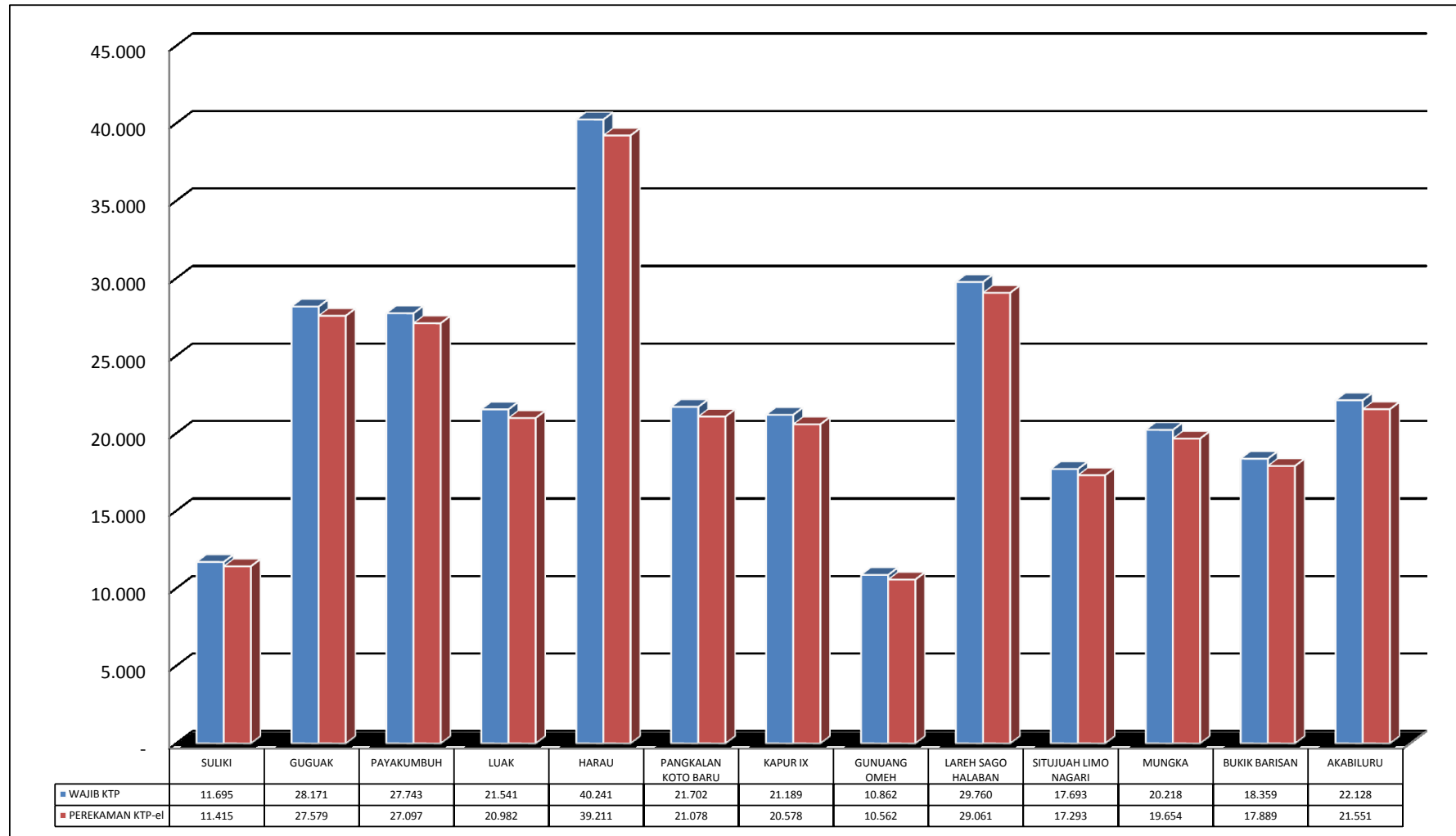
Grafik 9
Jumlah Penduduk Kabupaten Lima Puluh Kota Menurut Golongan Darah



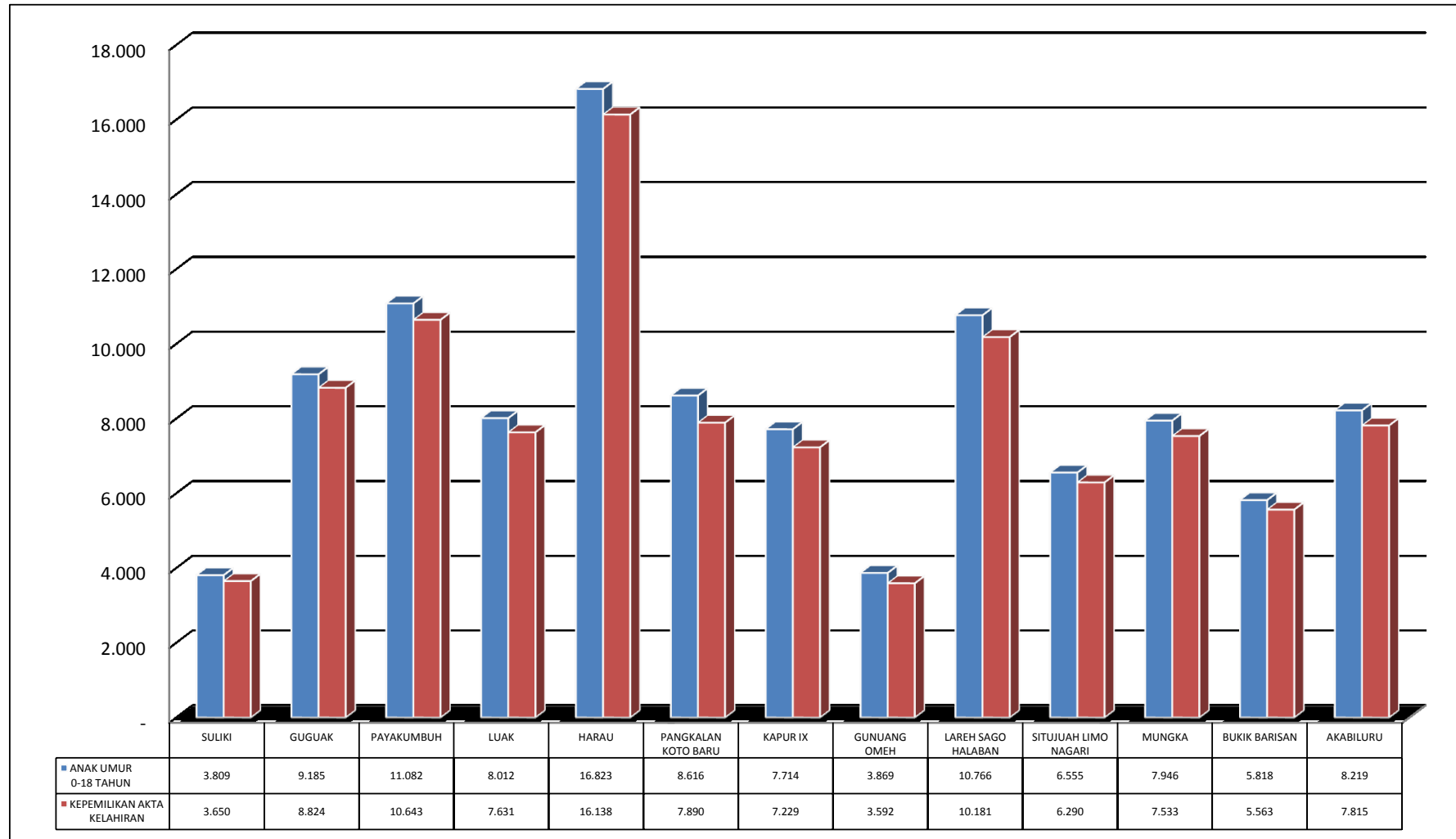
Grafik 10
Jumlah Penduduk Kabupaten Lima Puluh Kota Menurut Usia Pendidikan



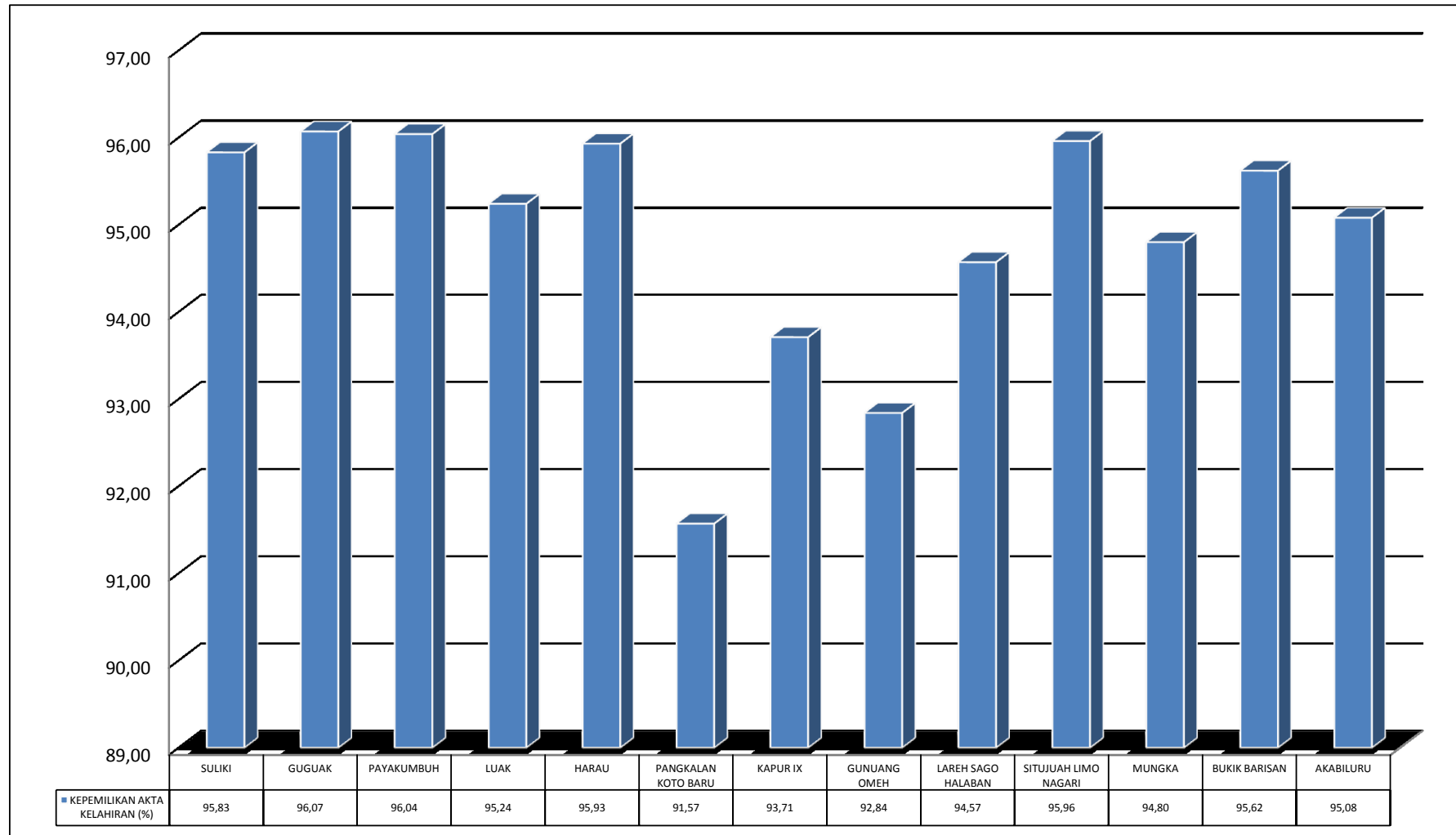
Grafik 11
Jumlah Wajib KTP-el dan Perekaman KTP-el Kabupaten Lima Puluh Kota



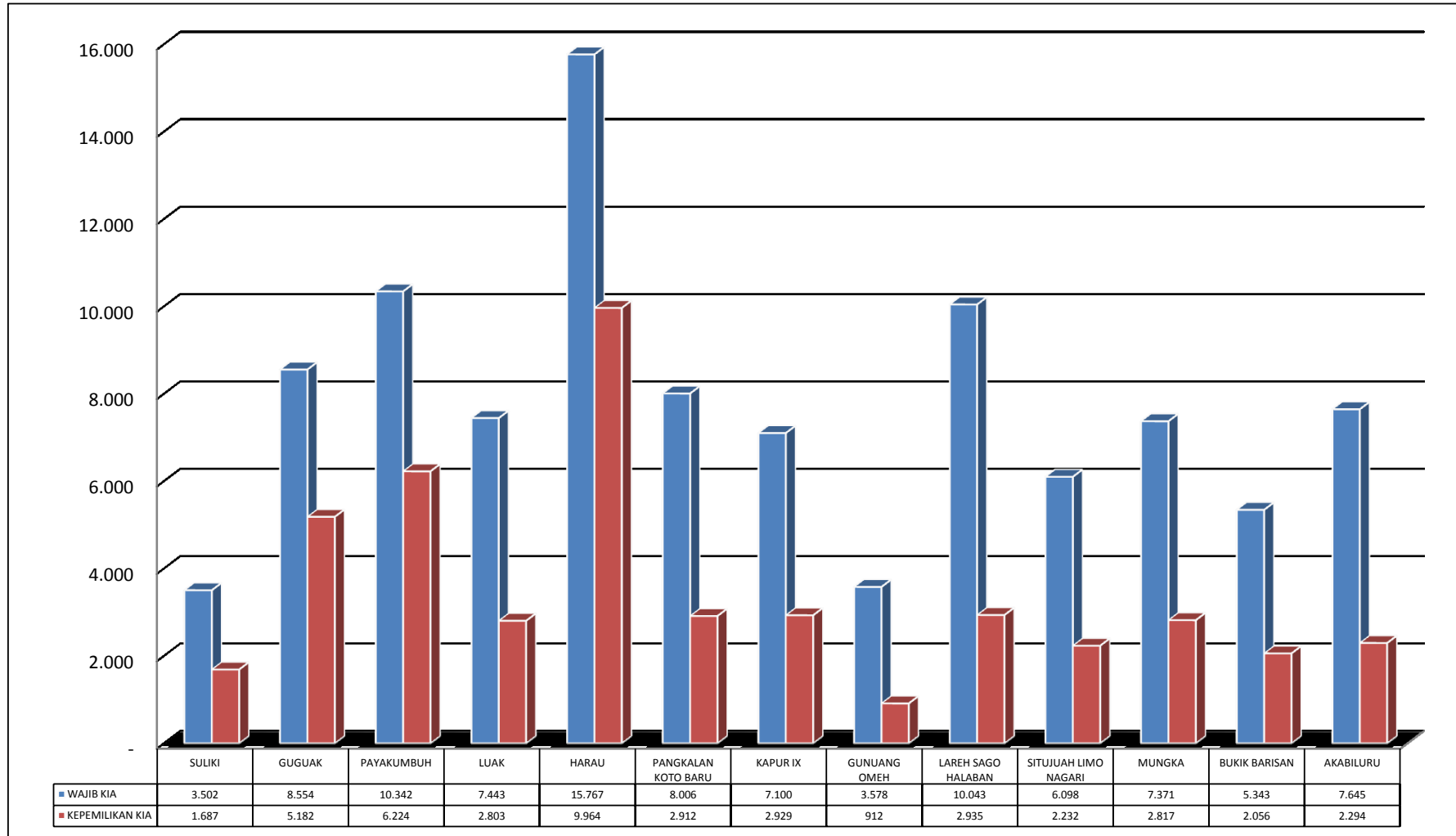
Grafik 12
Jumlah Kepemilikan Akta Kelahiran Anak Umur 0-17 Tahun Kabupaten Lima Puluh Kota



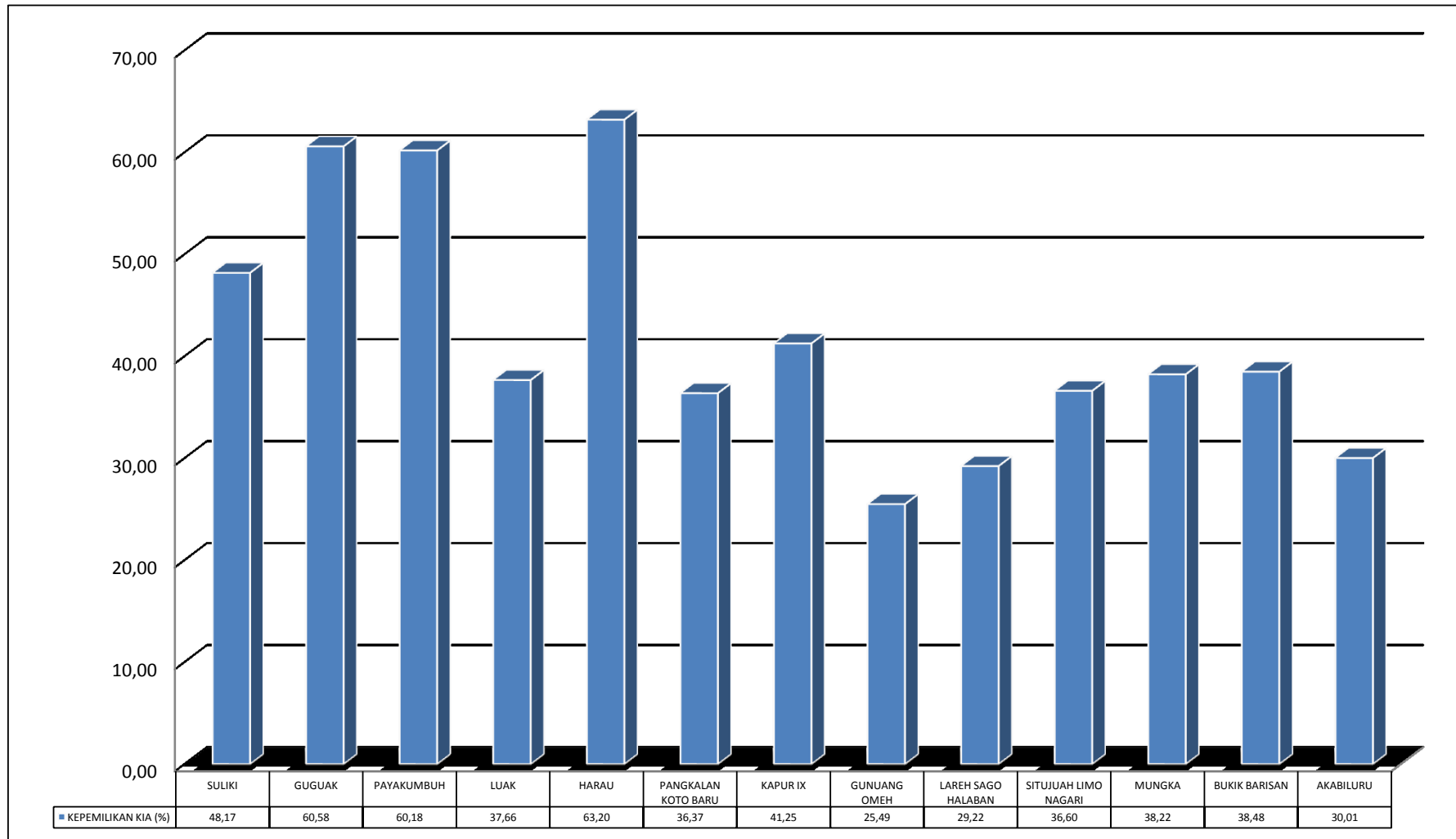
Grafik 13
Persentase Kepemilikan Akta Kelahiran Anak Umur 0-17 Tahun Kabupaten Lima Puluh Kota



Grafik 14
Jumlah Wajib KIA dan Kepemilikan KIA Kabupaten Lima Puluh Kota



Grafik 15
Persentase Kepemilikan KIA Kabupaten Lima Puluh Kota



BAB II

AGREGAT KEPENDUDUKAN KECAMATAN

BAB II
AGREGAT KEPENDUDUKAN KECAMATAN

2.1. KECAMATAN SULIKI

Tabel 2.1.1. Jumlah Penduduk Menurut Kelompok Umur dan Jenis Kelamin

Kabupaten : Lima Puluh Kota
Kecamatan : Suliki
Semester : II (dua)
Tahun : 2022

NO	KELOMPOK UMUR	JENIS KELAMIN				JUMLAH	
		LAKI-LAKI		PEREMPUAN		n (JIWA)	%
		n (JIWA)	%	n (JIWA)	%		
1	2	3	4	5	6	7	8
1	0-4	431	5,78	452	5,84	883	5,81
2	5-9	548	7,35	523	6,76	1.071	7,05
3	10-14	639	8,57	635	8,21	1.274	8,38
4	15-19	541	7,25	592	7,65	1.133	7,46
5	20-24	743	9,96	686	8,86	1.429	9,4
6	25-29	597	8,00	517	6,68	1.114	7,33
7	30-34	453	6,07	382	4,94	835	5,49
8	35-39	447	5,99	434	5,61	881	5,8
9	40-44	512	6,87	530	6,85	1.042	6,86
10	45-49	548	7,35	562	7,26	1.110	7,3
11	50-54	494	6,62	508	6,56	1.002	6,59
12	55-59	378	5,07	418	5,4	796	5,24
13	60-64	323	4,33	369	4,77	692	4,55
14	65-69	311	4,17	376	4,86	687	4,52
15	70-74	239	3,2	296	3,82	535	3,52
16	75+	254	3,41	459	5,93	713	4,69
	KEC. SULIKI	7.458	100,00	7.739	100,00	15.197	100,00

Sumber data : Database SIAK yang telah Dikonsolidasikan dan Dibersihkan (DKB) Kementerian Dalam Negeri

Tabel 2.1.2. Jumlah Penduduk Menurut Agama dan Jenis Kelamin

Kabupaten : Lima Puluh Kota
 Kecamatan : Suliki
 Semester : II (dua)
 Tahun : 2022

NO	AGAMA	JENIS KELAMIN				JUMLAH	
		LAKI-LAKI		PEREMPUAN			
		n (JIWA)	%	n (JIWA)	%	n (JIWA)	%
1	2	3	4	5	6	7	8
1	ISLAM	7.458	100,00	7.739	100,00	15.197	100,00
2	KRISTEN	-	-	-	-	-	-
3	KATHOLIK	-	-	-	-	-	-
4	HINDU	-	-	-	-	-	-
5	BUDDHA	-	-	-	-	-	-
6	KHONGHUCU	-	-	-	-	-	-
7	KEPERCAYAAN	-	-	-	-	-	-
	KEC. SULIKI	7.458	100,00	7.739	100,00	15.197	100,00

Sumber data : Database SIAK yang telah Dikonsolidasikan dan Dibersihkan (DKB) Kementerian Dalam Negeri

Tabel 2.1.3. Jumlah Penduduk menurut Status Perkawinan dan Jenis Kelamin

Kabupaten : Lima Puluh Kota
 Kecamatan : Suliki
 Semester : II (dua)
 Tahun : 2022

NO	STATUS PERKAWINAN	JENIS KELAMIN				JUMLAH	
		LAKI-LAKI		PEREMPUAN			
		n (JIWA)	%	n (JIWA)	%	n (JIWA)	%
1	2	3	4	5	6	7	8
1	BELUM KAWIN	3.561	47,75	2.976	38,45	6.537	43,02
2	KAWIN	3.632	48,70	3.708	47,91	7.340	48,30
3	CERAI HIDUP	113	1,52	206	2,66	319	2,10
4	CERAI MATI	152	2,04	849	10,97	1.001	6,59
	KEC. SULIKI	7.458	100,00	7.739	100,00	15.197	100,00

Sumber data : Database SIAK yang telah Dikonsolidasikan dan Dibersihkan (DKB) Kementerian Dalam Negeri

Tabel 2.1.4. Jumlah Penduduk Menurut Pendidikan yang Ditamatkan dan Jenis Kelamin

Kabupaten : Lima Puluh Kota
 Kecamatan : Suliki
 Semester : II (dua)
 Tahun : 2022

NO	PENDIDIKAN YANG DITAMATKAN	JENIS KELAMIN				JUMLAH	
		LAKI-LAKI		PEREMPUAN		n (JIWA)	%
		n (JIWA)	%	n (JIWA)	%		
1	2	3	4	5	6	7	8
1	TIDAK/BLM SEKOLAH	989	13,26	1.019	13,17	2.008	13,21
2	BELUM TAMAT SD/SEDERAJAT	2.404	32,23	2.260	29,20	4.664	30,69
3	TAMAT SD/SEDERAJAT	1.389	18,62	1.283	16,58	2.672	17,58
4	SLTP/SEDERAJAT	859	11,52	879	11,36	1.738	11,44
5	SLTA/SEDERAJAT	1.433	19,21	1.502	19,41	2.935	19,31
6	DIPLOMA I/II	15	0,20	72	0,93	87	0,57
7	AKADEMI/DIPLOMA III/SARJANA MUDA	89	1,19	153	1,98	242	1,59
8	DIPLOMA IV/STRATA I	272	3,65	560	7,24	832	5,47
9	STRATA-II	8	0,11	11	0,14	19	0,13
10	STRATA-III	0	0,000	0	0,000	0	0,000
	KEC. SULIKI	7.458	100,00	7.739	100,00	15.197	100,00

Sumber data : Database SIAK yang telah Dikonsolidasikan dan Dibersihkan (DKB) Kementerian Dalam Negeri

Tabel 2.1.5. Jumlah Penduduk Menurut Jenis Pekerjaan dan Jenis Kelamin

Kabupaten : Lima Puluh Kota
 Kecamatan : Suliki
 Semester : II (dua)
 Tahun : 2022

NO	JENIS PEKERJAAN	JENIS KELAMIN				JUMLAH	
		LAKI-LAKI		PEREMPUAN			
		n (JIWA)	%	n (JIWA)	%	n (JIWA)	%
1	2	3	4	5	6	7	8
1	BELUM/TIDAK BEKERJA	1.416	18,99	1.269	16,40	2.685	17,67
2	APARATUR/PEJABAT NEGARA	138	1,85	239	3,09	377	2,48
3	TENAGA PENGAJAR	12	0,16	47	0,61	59	0,39
4	WIRASWASTA	2.034	27,27	501	6,47	2.535	16,68
5	PERTANIAN/PETERNAKAN	2.160	28,96	152	1,96	2.312	15,21
6	NELAYAN	0	0,00	0	0,00	0	0,00
7	AGAMA DAN KEPERCAYAAN	1	0,01	0	0,00	1	0,01
8	PELAJAR/MAHASISWA	1.629	21,84	1.703	22,01	3.332	21,93
9	TENAGA KESEHATAN	5	0,07	18	0,23	23	0,15
10	PENSIUNAN	63	0,84	76	0,98	139	0,91
11	LAINNYA	0	0,00	3.734	48,25	3.734	24,57
	KEC. SULIKI	7.458	100,00	7.739	100,00	15.197	100,00

Sumber data : Database SIAK yang telah Dikonsolidasikan dan Dibersihkan (DKB) Kementerian Dalam Negeri

Tabel 2.1.6. Jumlah Penduduk Menurut Golongan Darah dan Jenis Kelamin

Kabupaten : Lima Puluh Kota
 Kecamatan : Suliki
 Semester : II (dua)
 Tahun : 2022

NO	GOLONGAN DARAH	JENIS KELAMIN				JUMLAH	
		LAKI-LAKI		PEREMPUAN		n (JIWA)	%
		n (JIWA)	%	n (JIWA)	%		
1	2	3	4	5	6	7	8
1	A	145	1,94	158	2,04	303	1,99
2	B	128	1,72	172	2,22	300	1,97
3	AB	70	0,94	57	0,74	127	0,84
4	O	262	3,51	212	2,74	474	3,12
5	A+	9	0,12	5	0,06	14	0,09
6	A-	1	0,01	2	0,03	3	0,02
7	B+	4	0,05	4	0,05	8	0,05
8	B-	1	0,01	1	0,01	2	0,01
9	AB+	2	0,03	2	0,03	4	0,03
10	AB-	0	0,00	1	0,01	1	0,01
11	O+	9	0,12	5	0,06	14	0,09
12	O-	26	0,35	22	0,28	48	0,32
13	TIDAK TAHU	6.801	91,19	7.098	91,72	13.899	91,46
	KEC. SULIKI	7.458	100,00	7.739	100,00	15.197	100,00

Sumber data : Database SIAK yang telah Dikonsolidasikan dan Dibersihkan (DKB) Kementerian Dalam Negeri

Tabel 2.1.7. Jumlah Penduduk Menurut Usia Pendidikan dan Jenis Kelamin

Kabupaten : Lima Puluh Kota
 Kecamatan : Suliki
 Semester : II (dua)
 Tahun : 2022

NO	USIA PENDIDIKAN	JENIS KELAMIN				JUMLAH	
		LAKI-LAKI		PEREMPUAN			
		n (JIWA)	%	n (JIWA)	%	n (JIWA)	%
1	2	3	4	5	6	7	8
1	04 - 05 TAHUN	181	7,97	192	8,44	373	8,21
2	06 TAHUN	87	3,83	101	4,44	188	4,14
3	07 - 12 TAHUN	727	32,03	710	31,20	1.437	31,61
4	13 - 15 TAHUN	414	18,24	400	17,57	814	17,91
5	16 - 18 TAHUN	283	12,47	335	14,72	618	13,59
6	19 - 22 TAHUN	578	25,46	538	23,64	1.116	24,55
	KEC. SULIKI	2.270	100,00	2.276	100,00	4.546	100,00

Sumber data : Database SIAK yang telah Dikonsolidasikan dan Dibersihkan (DKB) Kementerian Dalam Negeri

2.2. KECAMATAN GUGUAK

Tabel 2.2.1. Jumlah Penduduk Menurut Kelompok Umur dan Jenis Kelamin

Kabupaten : Lima Puluh Kota
 Kecamatan : Guguak
 Semester : II (dua)
 Tahun : 2022

NO	KELOMPOK UMUR	JENIS KELAMIN				JUMLAH	
		LAKI-LAKI		PEREMPUAN		n (JIWA)	%
		n (JIWA)	%	n (JIWA)	%		
1	2	3	4	5	6	7	8
1	0-4	1.155	6,39	1.028	5,51	2.183	5,94
2	5-9	1.366	7,56	1.242	6,65	2.608	7,1
3	10-14	1.583	8,76	1.543	8,27	3.126	8,51
4	15-19	1.378	7,63	1.404	7,52	2.782	7,58
5	20-24	1.734	9,6	1.624	8,7	3.358	9,14
6	25-29	1.540	8,53	1.326	7,1	2.866	7,8
7	30-34	1.039	5,75	948	5,08	1.987	5,41
8	35-39	1.058	5,86	1.050	5,63	2.108	5,74
9	40-44	1.141	6,32	1.240	6,64	2.381	6,48
10	45-49	1.255	6,95	1.298	6,95	2.553	6,95
11	50-54	1.112	6,16	1.175	6,3	2.287	6,23
12	55-59	1.005	5,56	1.046	5,6	2.051	5,58
13	60-64	795	4,4	979	5,25	1.774	4,83
14	65-69	724	4,01	936	5,02	1.660	4,52
15	70-74	515	2,85	682	3,65	1.197	3,26
16	75+	661	3,66	1.143	6,12	1.804	4,91
	KEC. GUGUAK	18.061	100,00	18.664	100,00	36.725	100,00

Sumber data : Database SIAK yang telah Dikonsolidasikan dan Dibersihkan (DKB) Kementerian Dalam Negeri

Tabel 2.2.2. Jumlah Penduduk Menurut Agama dan Jenis Kelamin

Kabupaten : Lima Puluh Kota
 Kecamatan : Guguak
 Semester : II (dua)
 Tahun : 2022

NO	AGAMA	JENIS KELAMIN				JUMLAH	
		LAKI-LAKI		PEREMPUAN			
		n (JIWA)	%	n (JIWA)	%	n (JIWA)	%
1	2	3	4	5	6	7	8
1	ISLAM	18.060	99,99	18.662	99,99	36.722	99,99
2	KRISTEN	-	-	-	-	-	-
3	KATHOLIK	-	-	-	-	-	-
4	HINDU	-	-	-	-	-	-
5	BUDDHA	1	0	2	0,01	3	0,01
6	KHONGHUCU	-	-	-	-	-	-
7	KEPERCAYAAN	-	-	-	-	-	-
	KEC. GUGUAK	18.061	100,00	18.664	100,00	36.725	100,00

Sumber data : Database SIAK yang telah Dikonsolidasikan dan Dibersihkan (DKB) Kementerian Dalam Negeri

Tabel 2.2.3. Jumlah Penduduk menurut Status Perkawinan dan Jenis Kelamin

Kabupaten : Lima Puluh Kota
 Kecamatan : Guguak
 Semester : II (dua)
 Tahun : 2022

NO	STATUS PERKAWINAN	JENIS KELAMIN				JUMLAH	
		LAKI-LAKI		PEREMPUAN			
		n (JIWA)	%	n (JIWA)	%	n (JIWA)	%
1	2	3	4	5	6	7	8
1	BELUM KAWIN	8.994	49,80	7.375	39,51	16.369	44,57
2	KAWIN	8.530	47,23	8.874	47,55	17.404	47,39
3	CERAI HIDUP	237	1,31	510	2,73	747	2,03
4	CERAI MATI	300	1,66	1.905	10,21	2.205	6,00
	KEC. GUGUAK	18.061	100,00	18.664	100,00	36.725	100,00

Sumber data : Database SIAK yang telah Dikonsolidasikan dan Dibersihkan (DKB) Kementerian Dalam Negeri

Tabel 2.2.4. Jumlah Penduduk Menurut Pendidikan yang Ditamatkan dan Jenis Kelamin

Kabupaten : Lima Puluh Kota
 Kecamatan : Guguak
 Semester : II (dua)
 Tahun : 2022

NO	PENDIDIKAN YANG DITAMATKAN	JENIS KELAMIN				JUMLAH	
		LAKI-LAKI		PEREMPUAN		n (JIWA)	%
		n (JIWA)	%	n (JIWA)	%		
1	2	3	4	5	6	7	8
1	TIDAK/BLM SEKOLAH	2.747	15,21	2.454	13,15	5.201	14,16
2	BELUM TAMAT SD/SEDERAJAT	4.906	27,16	4.660	24,97	9.566	26,05
3	TAMAT SD/SEDERAJAT	2.988	16,54	2.864	15,35	5.852	15,93
4	SLTP/SEDERAJAT	2.297	12,72	2.198	11,78	4.495	12,24
5	SLTA/SEDERAJAT	3.761	20,82	4.019	21,53	7.780	21,18
6	DIPLOMA I/II	70	0,39	207	1,11	277	0,75
7	AKADEMI/DIPLOMA III/SARJANA MUDA	307	1,70	496	2,66	803	2,19
8	DIPLOMA IV/STRATA I	945	5,23	1.703	9,12	2.648	7,21
9	STRATA-II	38	0,21	63	0,34	101	0,28
10	STRATA-III	2	0,010	0	0,000	2	0,010
	KEC. GUGUAK	18.061	100,00	18.664	100,00	36.725	100,00

Sumber data : Database SIAK yang telah Dikonsolidasikan dan Dibersihkan (DKB) Kementerian Dalam Negeri

Tabel 2.2.5. Jumlah Penduduk Menurut Jenis Pekerjaan dan Jenis Kelamin

Kabupaten : Lima Puluh Kota
 Kecamatan : Guguk
 Semester : II (dua)
 Tahun : 2022

NO	JENIS PEKERJAAN	JENIS KELAMIN				JUMLAH	
		LAKI-LAKI		PEREMPUAN			
		n (JIWA)	%	n (JIWA)	%	n (JIWA)	%
1	2	3	4	5	6	7	8
1	BELUM/TIDAK BEKERJA	3.579	19,82	2.879	15,43	6.458	17,58
2	APARATUR/PEJABAT NEGARA	391	2,16	794	4,25	1.185	3,23
3	TENAGA PENGAJAR	47	0,26	131	0,70	178	0,48
4	WIRASWASTA	5.670	31,39	923	4,95	6.593	17,95
5	PERTANIAN/PETERNAKAN	4.002	22,16	88	0,47	4.090	11,14
6	NELAYAN	4	0,02	0	0,00	4	0,01
7	AGAMA DAN KEPERCAYAAN	2	0,01	0	0,00	2	0,01
8	PELAJAR/MAHASISWA	4.167	23,07	4.219	22,61	8.386	22,83
9	TENAGA KESEHATAN	7	0,04	37	0,20	44	0,12
10	PENSIUNAN	189	1,05	320	1,71	509	1,39
11	LAINNYA	3	0,02	9.273	49,68	9.276	25,26
	KEC. GUGUAK	18.061	100,00	18.664	100,00	36.725	100,00

Sumber data : Database SIAK yang telah Dikonsolidasikan dan Dibersihkan (DKB) Kementerian Dalam Negeri

Tabel 2.2.6. Jumlah Penduduk Menurut Golongan Darah dan Jenis Kelamin

Kabupaten : Lima Puluh Kota
 Kecamatan : Guguak
 Semester : II (dua)
 Tahun : 2022

NO	GOLONGAN DARAH	JENIS KELAMIN				JUMLAH	
		LAKI-LAKI		PEREMPUAN		n (JIWA)	%
		n (JIWA)	%	n (JIWA)	%		
1	2	3	4	5	6	7	8
1	A	840	4,65	852	4,56	1.692	4,61
2	B	748	4,14	949	5,08	1.697	4,62
3	AB	396	2,19	418	2,24	814	2,22
4	O	1.415	7,83	1.288	6,90	2.703	7,36
5	A+	28	0,16	15	0,08	43	0,12
6	A-	2	0,01	1	0,01	3	0,01
7	B+	22	0,12	17	0,09	39	0,11
8	B-	3	0,02	4	0,02	7	0,02
9	AB+	6	0,03	10	0,05	16	0,04
10	AB-	1	0,01	8	0,04	9	0,02
11	O+	23	0,13	17	0,09	40	0,11
12	O-	20	0,11	24	0,13	44	0,12
13	TIDAK TAHU	14.557	80,60	15.061	80,70	29.618	80,65
	KEC. GUGUAK	18.061	100,00	18.664	100,00	36.725	100,00

Sumber data : Database SIAK yang telah Dikonsolidasikan dan Dibersihkan (DKB) Kementerian Dalam Negeri

Tabel 2.2.7. Jumlah Penduduk Menurut Usia Pendidikan dan Jenis Kelamin

Kabupaten : Lima Puluh Kota
 Kecamatan : Guguak
 Semester : II (dua)
 Tahun : 2022

NO	USIA PENDIDIKAN	JENIS KELAMIN				JUMLAH	
		LAKI-LAKI		PEREMPUAN			
		n (JIWA)	%	n (JIWA)	%	n (JIWA)	%
1	2	3	4	5	6	7	8
1	04 - 05 TAHUN	512	9,01	491	9,01	1.003	9,01
2	06 TAHUN	259	4,56	253	4,64	512	4,60
3	07 - 12 TAHUN	1.752	30,84	1.644	30,18	3.396	30,51
4	13 - 15 TAHUN	1.010	17,78	940	17,25	1.950	17,52
5	16 - 18 TAHUN	726	12,78	753	13,82	1.479	13,29
6	19 - 22 TAHUN	1.422	25,03	1.367	25,09	2.789	25,06
	KEC. GUGUAK	5.681	100,00	5.448	100,00	11.129	100,00

Sumber data : Database SIAK yang telah Dikonsolidasikan dan Dibersihkan (DKB) Kementerian Dalam Negeri

2.3. KECAMATAN PAYAKUMBUH

Tabel 2.3.1. Jumlah Penduduk Menurut Kelompok Umur dan Jenis Kelamin

Kabupaten : Lima Puluh Kota
 Kecamatan : Payakumbuh
 Semester : II (dua)
 Tahun : 2022

NO	KELOMPOK UMUR	JENIS KELAMIN				JUMLAH	
		LAKI-LAKI		PEREMPUAN		n (JIWA)	%
		n (JIWA)	%	n (JIWA)	%		
1	2	3	4	5	6	7	8
1	0-4	1.454	7,66	1.364	7,14	2.818	7,4
2	5-9	1.709	9	1.526	7,99	3.235	8,49
3	10-14	1.841	9,7	1.729	9,05	3.570	9,37
4	15-19	1.416	7,46	1.459	7,64	2.875	7,55
5	20-24	1.793	9,44	1.788	9,36	3.581	9,4
6	25-29	1.570	8,27	1.455	7,62	3.025	7,94
7	30-34	1.177	6,2	1.140	5,97	2.317	6,08
8	35-39	1.303	6,86	1.301	6,81	2.604	6,84
9	40-44	1.361	7,17	1.377	7,21	2.738	7,19
10	45-49	1.377	7,25	1.315	6,88	2.692	7,07
11	50-54	1.065	5,61	1.072	5,61	2.137	5,61
12	55-59	877	4,62	939	4,92	1.816	4,77
13	60-64	730	3,85	775	4,06	1.505	3,95
14	65-69	542	2,85	714	3,74	1.256	3,3
15	70-74	410	2,16	457	2,39	867	2,28
16	75+	360	1,9	689	3,61	1.049	2,75
	KEC. PAYAKUMBUH	18.985	100,00	19.100	100,00	38.085	100,00

Sumber data : Database SIAK yang telah Dikonsolidasikan dan Dibersihkan (DKB) Kementerian Dalam Negeri

Tabel 2.3.2. Jumlah Penduduk Menurut Agama dan Jenis Kelamin

Kabupaten : Lima Puluh Kota
 Kecamatan : Payakumbuh
 Semester : II (dua)
 Tahun : 2022

NO	AGAMA	JENIS KELAMIN				JUMLAH	
		LAKI-LAKI		PEREMPUAN			
		n (JIWA)	%	n (JIWA)	%	n (JIWA)	%
1	2	3	4	5	6	7	8
1	ISLAM	18.982	99,98	19.093	99,96	38.075	99,97
2	KRISTEN	3	0,02	7	0,04	10	0,03
3	KATHOLIK	-	-	-	-	-	-
4	HINDU	-	-	-	-	-	-
5	BUDDHA	-	-	-	-	-	-
6	KHONGHUCU	-	-	-	-	-	-
7	KEPERCAYAAN	-	-	-	-	-	-
	KEC. PAYAKUMBUH	18.985	100,00	19.100	100,00	38.085	100,00

Sumber data : Database SIAK yang telah Dikonsolidasikan dan Dibersihkan (DKB) Kementerian Dalam Negeri

Tabel 2.3.3. Jumlah Penduduk menurut Status Perkawinan dan Jenis Kelamin

Kabupaten : Lima Puluh Kota
 Kecamatan : Payakumbuh
 Semester : II (dua)
 Tahun : 2022

NO	STATUS PERKAWINAN	JENIS KELAMIN				JUMLAH	
		LAKI-LAKI		PEREMPUAN			
		n (JIWA)	%	n (JIWA)	%	n (JIWA)	%
1	2	3	4	5	6	7	8
1	BELUM KAWIN	9.691	51,05	8.116	42,49	17.807	46,76
2	KAWIN	8.854	46,64	9.095	47,62	17.949	47,13
3	CERAI HIDUP	186	0,98	410	2,15	596	1,56
4	CERAI MATI	254	1,34	1.479	7,74	1.733	4,55
	KEC. PAYAKUMBUH	18.985	100,00	19.100	100,00	38.085	100,00

Sumber data : Database SIAK yang telah Dikonsolidasikan dan Dibersihkan (DKB) Kementerian Dalam Negeri

Tabel 2.3.4. Jumlah Penduduk Menurut Pendidikan yang Ditamatkan dan Jenis Kelamin

Kabupaten : Lima Puluh Kota
 Kecamatan : Payakumbuh
 Semester : II (dua)
 Tahun : 2022

NO	PENDIDIKAN YANG DITAMATKAN	JENIS KELAMIN				JUMLAH	
		LAKI-LAKI		PEREMPUAN		n (JIWA)	%
		n (JIWA)	%	n (JIWA)	%		
1	2	3	4	5	6	7	8
1	TIDAK/BLM SEKOLAH	3.367	17,74	3.108	16,27	6.475	17,00
2	BELUM TAMAT SD/SEDERAJAT	5.679	29,91	5.175	27,09	10.854	28,50
3	TAMAT SD/SEDERAJAT	2.983	15,71	2.796	14,64	5.779	15,17
4	SLTP/SEDERAJAT	2.295	12,09	2.487	13,02	4.782	12,56
5	SLTA/SEDERAJAT	3.631	19,13	3.762	19,70	7.393	19,41
6	DIPLOMA I/II	39	0,21	106	0,55	145	0,38
7	AKADEMI/DIPLOMA III/SARJANA MUDA	238	1,25	378	1,98	616	1,62
8	DIPLOMA IV/STRATA I	713	3,76	1.255	6,57	1.968	5,17
9	STRATA-II	39	0,21	32	0,17	71	0,19
10	STRATA-III	1	0,010	1	0,010	2	0,010
	KEC. PAYAKUMBUH	18.985	100,00	19.100	100,00	38.085	100,00

Sumber data : Database SIAK yang telah Dikonsolidasikan dan Dibersihkan (DKB) Kementerian Dalam Negeri

Tabel 2.3.5. Jumlah Penduduk Menurut Jenis Pekerjaan dan Jenis Kelamin

Kabupaten : Lima Puluh Kota
 Kecamatan : Payakumbuh
 Semester : II (dua)
 Tahun : 2022

NO	JENIS PEKERJAAN	JENIS KELAMIN				JUMLAH	
		LAKI-LAKI		PEREMPUAN			
		n (JIWA)	%	n (JIWA)	%	n (JIWA)	%
1	2	3	4	5	6	7	8
1	BELUM/TIDAK BEKERJA	4.314	22,72	3.742	19,59	8.056	21,15
2	APARATUR/PEJABAT NEGARA	347	1,83	468	2,45	815	2,14
3	TENAGA PENGAJAR	30	0,16	91	0,48	121	0,32
4	WIRASWASTA	5.524	29,10	906	4,74	6.430	16,88
5	PERTANIAN/PETERNAKAN	4.369	23,01	228	1,19	4.597	12,07
6	NELAYAN	2	0,01	0	0,00	2	0,01
7	AGAMA DAN KEPERCAYAAN	1	0,01	0	0,00	1	0,00
8	PELAJAR/MAHASISWA	4.263	22,45	4.323	22,63	8.586	22,54
9	TENAGA KESEHATAN	9	0,05	49	0,26	58	0,15
10	PENSIUNAN	125	0,66	122	0,64	247	0,65
11	LAINNYA	1	0,01	9.171	48,02	9.172	24,08
	KEC. PAYAKUMBUH	18.985	100,00	19.100	100,00	38.085	100,00

Sumber data : Database SIAK yang telah Dikonsolidasikan dan Dibersihkan (DKB) Kementerian Dalam Negeri

Tabel 2.3.6. Jumlah Penduduk Menurut Golongan Darah dan Jenis Kelamin

Kabupaten : Lima Puluh Kota
 Kecamatan : Payakumbuh
 Semester : II (dua)
 Tahun : 2022

NO	GOLONGAN DARAH	JENIS KELAMIN				JUMLAH	
		LAKI-LAKI		PEREMPUAN		n (JIWA)	%
		n (JIWA)	%	n (JIWA)	%		
1	2	3	4	5	6	7	8
1	A	847	4,46	883	4,62	1.730	4,54
2	B	531	2,80	523	2,74	1.054	2,77
3	AB	298	1,57	241	1,26	539	1,42
4	O	1.498	7,89	1.246	6,52	2.744	7,20
5	A+	39	0,21	26	0,14	65	0,17
6	A-	2	0,01	4	0,02	6	0,02
7	B+	8	0,04	15	0,08	23	0,06
8	B-	4	0,02	5	0,03	9	0,02
9	AB+	10	0,05	8	0,04	18	0,05
10	AB-	2	0,01	4	0,02	6	0,02
11	O+	29	0,15	16	0,08	45	0,12
12	O-	19	0,10	19	0,10	38	0,10
13	TIDAK TAHU	15.698	82,69	16.110	84,35	31.808	83,52
	KEC. PAYAKUMBUH	18.985	100,00	19.100	100,00	38.085	100,00

Sumber data : Database SIAK yang telah Dikonsolidasikan dan Dibersihkan (DKB) Kementerian Dalam Negeri

Tabel 2.3.7. Jumlah Penduduk Menurut Usia Pendidikan dan Jenis Kelamin

Kabupaten : Lima Puluh Kota
 Kecamatan : Payakumbuh
 Semester : II (dua)
 Tahun : 2022

NO	USIA PENDIDIKAN	JENIS KELAMIN				JUMLAH	
		LAKI-LAKI		PEREMPUAN			
		n (JIWA)	%	n (JIWA)	%	n (JIWA)	%
1	2	3	4	5	6	7	8
1	04 - 05 TAHUN	656	10,23	605	9,81	1.261	10,02
2	06 TAHUN	329	5,13	307	4,98	636	5,05
3	07 - 12 TAHUN	2.129	33,19	1.905	30,89	4.034	32,06
4	13 - 15 TAHUN	1.138	17,74	1.078	17,48	2.216	17,61
5	16 - 18 TAHUN	722	11,25	794	12,87	1.516	12,05
6	19 - 22 TAHUN	1.441	22,46	1.479	23,98	2.920	23,21
	KEC. PAYAKUMBUH	6.415	100,00	6.168	100,00	12.583	100,00

Sumber data : Database SIAK yang telah Dikonsolidasikan dan Dibersihkan (DKB) Kementerian Dalam Negeri

2.4. KECAMATAN LUAK

Tabel 2.4.1. Jumlah Penduduk Menurut Kelompok Umur dan Jenis Kelamin

Kabupaten : Lima Puluh Kota
 Kecamatan : Luak
 Semester : II (dua)
 Tahun : 2022

NO	KELOMPOK UMUR	JENIS KELAMIN				JUMLAH	
		LAKI-LAKI		PEREMPUAN		n (JIWA)	%
		n (JIWA)	%	n (JIWA)	%		
1	2	3	4	5	6	7	8
1	0-4	977	6,85	963	6,54	1.940	6,69
2	5-9	1.244	8,72	1.138	7,73	2.382	8,22
3	10-14	1.351	9,47	1.187	8,06	2.538	8,76
4	15-19	1.122	7,87	1.095	7,44	2.217	7,65
5	20-24	1.239	8,69	1.284	8,72	2.523	8,7
6	25-29	1.073	7,52	1.057	7,18	2.130	7,35
7	30-34	868	6,09	795	5,4	1.663	5,74
8	35-39	876	6,14	902	6,13	1.778	6,13
9	40-44	1.019	7,14	1.085	7,37	2.104	7,26
10	45-49	1.097	7,69	1.133	7,7	2.230	7,69
11	50-54	904	6,34	955	6,49	1.859	6,41
12	55-59	708	4,96	762	5,18	1.470	5,07
13	60-64	593	4,16	629	4,27	1.222	4,22
14	65-69	524	3,67	657	4,46	1.181	4,07
15	70-74	314	2,2	442	3	756	2,61
16	75+	355	2,49	636	4,32	991	3,42
	KEC. LUAK	14.264	100,00	14.720	100,00	28.984	100,00

Sumber data : Database SIAK yang telah Dikonsolidasikan dan Dibersihkan (DKB) Kementerian Dalam Negeri

Tabel 2.4.2. Jumlah Penduduk Menurut Agama dan Jenis Kelamin

Kabupaten : Lima Puluh Kota
 Kecamatan : Luak
 Semester : II (dua)
 Tahun : 2022

NO	AGAMA	JENIS KELAMIN				JUMLAH	
		LAKI-LAKI		PEREMPUAN			
		n (JIWA)	%	n (JIWA)	%	n (JIWA)	%
1	2	3	4	5	6	7	8
1	ISLAM	14.254	99,93	14.713	99,95	28.967	99,94
2	KRISTEN	7	0,05	6	0,04	13	0,04
3	KATHOLIK	3	0,02	1	0,01	4	0,01
4	HINDU	-	-	-	-	-	-
5	BUDDHA	-	-	-	-	-	-
6	KHONGHUCU	-	-	-	-	-	-
7	KEPERCAYAAN	-	-	-	-	-	-
	KEC. LUAK	14.264	100,00	14.720	100,00	28.984	100,00

Sumber data : Database SIAK yang telah Dikonsolidasikan dan Dibersihkan (DKB) Kementerian Dalam Negeri

Tabel 2.4.3. Jumlah Penduduk menurut Status Perkawinan dan Jenis Kelamin

Kabupaten : Lima Puluh Kota
 Kecamatan : Luak
 Semester : II (dua)
 Tahun : 2022

NO	STATUS PERKAWINAN	JENIS KELAMIN				JUMLAH	
		LAKI-LAKI		PEREMPUAN			
		n (JIWA)	%	n (JIWA)	%	n (JIWA)	%
1	2	3	4	5	6	7	8
1	BELUM KAWIN	6.919	48,51	5.805	39,44	12.724	43,90
2	KAWIN	6.967	48,84	7.290	49,52	14.257	49,19
3	CERAI HIDUP	166	1,16	293	1,99	459	1,58
4	CERAI MATI	212	1,49	1.332	9,05	1.544	5,33
	KEC. LUAK	14.264	100,00	14.720	100,00	28.984	100,00

Sumber data : Database SIAK yang telah Dikonsolidasikan dan Dibersihkan (DKB) Kementerian Dalam Negeri

Tabel 2.4.4. Jumlah Penduduk Menurut Pendidikan yang Ditamatkan dan Jenis Kelamin

Kabupaten : Lima Puluh Kota
 Kecamatan : Luak
 Semester : II (dua)
 Tahun : 2022

NO	PENDIDIKAN YANG DITAMATKAN	JENIS KELAMIN				JUMLAH	
		LAKI-LAKI		PEREMPUAN		n (JIWA)	%
		n (JIWA)	%	n (JIWA)	%		
1	2	3	4	5	6	7	8
1	TIDAK/BLM SEKOLAH	2.406	16,87	2.280	15,49	4.686	16,17
2	BELUM TAMAT SD/SEDERAJAT	4.605	32,28	4.578	31,10	9.183	31,68
3	TAMAT SD/SEDERAJAT	2.046	14,34	2.003	13,61	4.049	13,97
4	SLTP/SEDERAJAT	1.659	11,63	1.709	11,61	3.368	11,62
5	SLTA/SEDERAJAT	2.886	20,23	2.973	20,20	5.859	20,21
6	DIPLOMA I/II	26	0,18	67	0,46	93	0,32
7	AKADEMI/DIPLOMA III/SARJANA MUDA	155	1,09	288	1,96	443	1,53
8	DIPLOMA IV/STRATA I	452	3,17	803	5,46	1.255	4,33
9	STRATA-II	28	0,20	19	0,13	47	0,16
10	STRATA-III	1	0,010	0	0,000	1	0,000
	KEC. LUAK	14.264	100,00	14.720	100,00	28.984	100,00

Sumber data : Database SIAK yang telah Dikonsolidasikan dan Dibersihkan (DKB) Kementerian Dalam Negeri

Tabel 2.4.5. Jumlah Penduduk Menurut Jenis Pekerjaan dan Jenis Kelamin

Kabupaten : Lima Puluh Kota
 Kecamatan : Luak
 Semester : II (dua)
 Tahun : 2022

NO	JENIS PEKERJAAN	JENIS KELAMIN				JUMLAH	
		LAKI-LAKI		PEREMPUAN			
		n (JIWA)	%	n (JIWA)	%	n (JIWA)	%
1	2	3	4	5	6	7	8
1	BELUM/TIDAK BEKERJA	3.051	21,39	2.629	17,86	5.680	19,60
2	APARATUR/PEJABAT NEGARA	410	2,87	242	1,64	652	2,25
3	TENAGA PENGAJAR	46	0,32	93	0,63	139	0,48
4	WIRASWASTA	4.171	29,24	634	4,31	4.805	16,58
5	PERTANIAN/PETERNAKAN	3.267	22,90	309	2,10	3.576	12,34
6	NELAYAN	12	0,08	0	0,00	12	0,04
7	AGAMA DAN KEPERCAYAAN	4	0,03	0	0,00	4	0,01
8	PELAJAR/MAHASISWA	3.168	22,21	3.072	20,87	6.240	21,53
9	TENAGA KESEHATAN	4	0,03	37	0,25	41	0,14
10	PENSIUNAN	123	0,86	62	0,42	185	0,64
11	LAINNYA	8	0,06	7.642	51,92	7.650	26,39
	KEC. LUAK	14.264	100,00	14.720	100,00	28.984	100,00

Sumber data : Database SIAK yang telah Dikonsolidasikan dan Dibersihkan (DKB) Kementerian Dalam Negeri

Tabel 2.4.6. Jumlah Penduduk Menurut Golongan Darah dan Jenis Kelamin

Kabupaten : Lima Puluh Kota
 Kecamatan : Luak
 Semester : II (dua)
 Tahun : 2022

NO	GOLONGAN DARAH	JENIS KELAMIN				JUMLAH	
		LAKI-LAKI		PEREMPUAN		n (JIWA)	%
		n (JIWA)	%	n (JIWA)	%		
1	2	3	4	5	6	7	8
1	A	227	1,59	235	1,60	462	1,59
2	B	180	1,26	202	1,37	382	1,32
3	AB	102	0,72	95	0,65	197	0,68
4	O	368	2,58	362	2,46	730	2,52
5	A+	23	0,16	20	0,14	43	0,15
6	A-	0	0,00	3	0,02	3	0,01
7	B+	20	0,14	12	0,08	32	0,11
8	B-	0	0,00	1	0,01	1	0,00
9	AB+	6	0,04	4	0,03	10	0,03
10	AB-	4	0,03	0	0,00	4	0,01
11	O+	34	0,24	29	0,20	63	0,22
12	O-	17	0,12	14	0,10	31	0,11
13	TIDAK TAHU	13.283	93,12	13.743	93,36	27.026	93,24
	KEC. LUAK	14.264	100,00	14.720	100,00	28.984	100,00

Sumber data : Database SIAK yang telah Dikonsolidasikan dan Dibersihkan (DKB) Kementerian Dalam Negeri

Tabel 2.4.7. Jumlah Penduduk Menurut Usia Pendidikan dan Jenis Kelamin

Kabupaten : Lima Puluh Kota
 Kecamatan : Luak
 Semester : II (dua)
 Tahun : 2022

NO	USIA PENDIDIKAN	JENIS KELAMIN				JUMLAH	
		LAKI-LAKI		PEREMPUAN			
		n (JIWA)	%	n (JIWA)	%	n (JIWA)	%
1	2	3	4	5	6	7	8
1	04 - 05 TAHUN	407	8,66	438	9,83	845	9,23
2	06 TAHUN	278	5,91	223	5,00	501	5,47
3	07 - 12 TAHUN	1.539	32,74	1.396	31,32	2.935	32,05
4	13 - 15 TAHUN	883	18,78	743	16,67	1.626	17,75
5	16 - 18 TAHUN	549	11,68	543	12,18	1.092	11,92
6	19 - 22 TAHUN	1.045	22,23	1.114	24,99	2.159	23,58
	KEC. LUAK	4.701	100,00	4.457	100,00	9.158	100,00

Sumber data : Database SIAK yang telah Dikonsolidasikan dan Dibersihkan (DKB) Kementerian Dalam Negeri

2.5. KECAMATAN HARAU

Tabel 2.5.1. Jumlah Penduduk Menurut Kelompok Umur dan Jenis Kelamin

Kabupaten : Lima Puluh Kota
 Kecamatan : Harau
 Semester : II (dua)
 Tahun : 2022

NO	KELOMPOK UMUR	JENIS KELAMIN				JUMLAH	
		LAKI-LAKI		PEREMPUAN		n (JIWA)	%
		n (JIWA)	%	n (JIWA)	%		
1	2	3	4	5	6	7	8
1	0-4	2.241	7,98	1.980	7,09	4.221	7,54
2	5-9	2.643	9,41	2.405	8,62	5.048	9,01
3	10-14	2.851	10,15	2.551	9,14	5.402	9,65
4	15-19	2.078	7,4	2.152	7,71	4.230	7,55
5	20-24	2.557	9,1	2.466	8,83	5.023	8,97
6	25-29	2.173	7,74	2.014	7,21	4.187	7,48
7	30-34	1.694	6,03	1.700	6,09	3.394	6,06
8	35-39	1.905	6,78	2.004	7,18	3.909	6,98
9	40-44	2.126	7,57	2.099	7,52	4.225	7,54
10	45-49	2.045	7,28	2.005	7,18	4.050	7,23
11	50-54	1.582	5,63	1.613	5,78	3.195	5,7
12	55-59	1.333	4,74	1.369	4,9	2.702	4,82
13	60-64	1.058	3,77	1.218	4,36	2.276	4,06
14	65-69	884	3,15	1.011	3,62	1.895	3,38
15	70-74	504	1,79	571	2,05	1.075	1,92
16	75+	419	1,49	757	2,71	1.176	2,1
	KEC. HARAU	28.093	100,00	27.915	100,00	56.008	100,00

Sumber data : Database SIAK yang telah Dikonsolidasikan dan Dibersihkan (DKB) Kementerian Dalam Negeri

Tabel 2.5.2. Jumlah Penduduk Menurut Agama dan Jenis Kelamin

Kabupaten : Lima Puluh Kota
 Kecamatan : Harau
 Semester : II (dua)
 Tahun : 2022

NO	AGAMA	JENIS KELAMIN				JUMLAH	
		LAKI-LAKI		PEREMPUAN			
		n (JIWA)	%	n (JIWA)	%	n (JIWA)	%
1	2	3	4	5	6	7	8
1	ISLAM	27.726	98,69	27.560	98,73	55.286	98,71
2	KRISTEN	232	0,83	225	0,81	457	0,82
3	KATHOLIK	135	0,48	130	0,47	265	0,47
4	HINDU	-	-	-	-	-	-
5	BUDDHA	-	-	-	-	-	-
6	KHONGHUCU	-	-	-	-	-	-
7	KEPERCAYAAN	-	-	-	-	-	-
	KEC. HARAU	28.093	100,00	27.915	100,00	56.008	100,00

Sumber data : Database SIAK yang telah Dikonsolidasikan dan Dibersihkan (DKB) Kementerian Dalam Negeri

Tabel 2.5.3. Jumlah Penduduk menurut Status Perkawinan dan Jenis Kelamin

Kabupaten : Lima Puluh Kota
 Kecamatan : Harau
 Semester : II (dua)
 Tahun : 2022

NO	STATUS PERKAWINAN	JENIS KELAMIN				JUMLAH	
		LAKI-LAKI		PEREMPUAN			
		n (JIWA)	%	n (JIWA)	%	n (JIWA)	%
1	2	3	4	5	6	7	8
1	BELUM KAWIN	14.359	51,11	11.773	42,17	26.132	46,66
2	KAWIN	13.104	46,65	13.716	49,13	26.820	47,89
3	CERAI HIDUP	264	0,94	536	1,92	800	1,43
4	CERAI MATI	366	1,30	1.890	6,77	2.256	4,03
	KEC. HARAU	28.093	100,00	27.915	100,00	56.008	100,00

Sumber data : Database SIAK yang telah Dikonsolidasikan dan Dibersihkan (DKB) Kementerian Dalam Negeri

Tabel 2.5.4. Jumlah Penduduk Menurut Pendidikan yang Ditamatkan dan Jenis Kelamin

Kabupaten : Lima Puluh Kota
 Kecamatan : Harau
 Semester : II (dua)
 Tahun : 2022

NO	PENDIDIKAN YANG DITAMATKAN	JENIS KELAMIN				JUMLAH	
		LAKI-LAKI		PEREMPUAN		n (JIWA)	%
		n (JIWA)	%	n (JIWA)	%		
1	2	3	4	5	6	7	8
1	TIDAK/BLM SEKOLAH	5.099	18,15	4.552	16,31	9.651	17,23
2	BELUM TAMAT SD/SEDERAJAT	8.420	29,97	7.815	28,00	16.235	28,99
3	TAMAT SD/SEDERAJAT	4.502	16,03	4.422	15,84	8.924	15,93
4	SLTP/SEDERAJAT	3.054	10,87	3.167	11,35	6.221	11,11
5	SLTA/SEDERAJAT	5.379	19,15	5.200	18,63	10.579	18,89
6	DIPLOMA I/II	42	0,15	143	0,51	185	0,33
7	AKADEMI/DIPLOMA III/SARJANA MUDA	450	1,60	685	2,45	1.135	2,03
8	DIPLOMA IV/STRATA I	1.041	3,71	1.830	6,56	2.871	5,13
9	STRATA-II	103	0,37	99	0,35	202	0,36
10	STRATA-III	3	0,010	2	0,010	5	0,010
	KEC. HARAU	28.093	100,00	27.915	100,00	56.008	100,00

Sumber data : Database SIAK yang telah Dikonsolidasikan dan Dibersihkan (DKB) Kementerian Dalam Negeri

Tabel 2.5.5. Jumlah Penduduk Menurut Jenis Pekerjaan dan Jenis Kelamin

Kabupaten : Lima Puluh Kota
 Kecamatan : Harau
 Semester : II (dua)
 Tahun : 2022

NO	JENIS PEKERJAAN	JENIS KELAMIN				JUMLAH	
		LAKI-LAKI		PEREMPUAN			
		n (JIWA)	%	n (JIWA)	%	n (JIWA)	%
1	2	3	4	5	6	7	8
1	BELUM/TIDAK BEKERJA	6.371	22,68	5.294	18,96	11.665	20,83
2	APARATUR/PEJABAT NEGARA	854	3,04	875	3,13	1.729	3,09
3	TENAGA PENGAJAR	56	0,20	128	0,46	184	0,33
4	WIRASWASTA	8.363	29,77	1.314	4,71	9.677	17,28
5	PERTANIAN/PETERNAKAN	5.751	20,47	919	3,29	6.670	11,91
6	NELAYAN	2	0,01	0	0,00	2	0,00
7	AGAMA DAN KEPERCAYAAN	9	0,03	0	0,00	9	0,02
8	PELAJAR/MAHASISWA	6.414	22,83	6.336	22,70	12.750	22,76
9	TENAGA KESEHATAN	9	0,03	56	0,20	65	0,12
10	PENSIUNAN	261	0,93	135	0,48	396	0,71
11	LAINNYA	3	0,01	12.858	46,06	12.861	22,96
	KEC. HARAU	28.093	100,00	27.915	100,00	56.008	100,00

Sumber data : Database SIAK yang telah Dikonsolidasikan dan Dibersihkan (DKB) Kementerian Dalam Negeri

Tabel 2.5.6. Jumlah Penduduk Menurut Golongan Darah dan Jenis Kelamin

Kabupaten : Lima Puluh Kota
 Kecamatan : Harau
 Semester : II (dua)
 Tahun : 2022

NO	GOLONGAN DARAH	JENIS KELAMIN				JUMLAH	
		LAKI-LAKI		PEREMPUAN		n (JIWA)	%
		n (JIWA)	%	n (JIWA)	%		
1	2	3	4	5	6	7	8
1	A	395	1,41	401	1,44	796	1,42
2	B	299	1,06	347	1,24	646	1,15
3	AB	161	0,57	178	0,64	339	0,61
4	O	726	2,58	624	2,24	1.350	2,41
5	A+	25	0,09	24	0,09	49	0,09
6	A-	1	0,00	1	0,00	2	0,00
7	B+	18	0,06	26	0,09	44	0,08
8	B-	2	0,01	1	0,00	3	0,01
9	AB+	12	0,04	12	0,04	24	0,04
10	AB-	4	0,01	2	0,01	6	0,01
11	O+	36	0,13	30	0,11	66	0,12
12	O-	32	0,11	32	0,11	64	0,11
13	TIDAK TAHU	26.382	93,91	26.237	93,99	52.619	93,95
	KEC. HARAU	28.093	100,00	27.915	100,00	56.008	100,00

Sumber data : Database SIAK yang telah Dikonsolidasikan dan Dibersihkan (DKB) Kementerian Dalam Negeri

Tabel 2.5.7. Jumlah Penduduk Menurut Usia Pendidikan dan Jenis Kelamin

Kabupaten : Lima Puluh Kota
 Kecamatan : Harau
 Semester : II (dua)
 Tahun : 2022

NO	USIA PENDIDIKAN	JENIS KELAMIN				JUMLAH	
		LAKI-LAKI		PEREMPUAN			
		n (JIWA)	%	n (JIWA)	%	n (JIWA)	%
1	2	3	4	5	6	7	8
1	04 - 05 TAHUN	995	10,31	929	10,23	1.924	10,27
2	06 TAHUN	501	5,19	421	4,64	922	4,92
3	07 - 12 TAHUN	3.346	34,67	3.018	33,25	6.364	33,98
4	13 - 15 TAHUN	1.766	18,30	1.556	17,14	3.322	17,74
5	16 - 18 TAHUN	1.025	10,62	1.136	12,52	2.161	11,54
6	19 - 22 TAHUN	2.017	20,90	2.017	22,22	4.034	21,54
	KEC. HARAU	9.650	100,00	9.077	100,00	18.727	100,00

Sumber data : Database SIAK yang telah Dikonsolidasikan dan Dibersihkan (DKB) Kementerian Dalam Negeri

2.6. KECAMATAN PANGKALAN KOTO BARU

Tabel 2.6.1. Jumlah Penduduk Menurut Kelompok Umur dan Jenis Kelamin

Kabupaten : Lima Puluh Kota
 Kecamatan : Pangkalan Koto Baru
 Semester : II (dua)
 Tahun : 2022

NO	KELOMPOK UMUR	JENIS KELAMIN				JUMLAH	
		LAKI-LAKI		PEREMPUAN		n (JIWA)	%
		n (JIWA)	%	n (JIWA)	%		
1	2	3	4	5	6	7	8
1	0-4	1.061	7,01	974	6,69	2.035	6,85
2	5-9	1.344	8,88	1.190	8,17	2.534	8,53
3	10-14	1.407	9,29	1.391	9,55	2.798	9,42
4	15-19	1.177	7,77	1.154	7,92	2.331	7,85
5	20-24	1.480	9,77	1.300	8,93	2.780	9,36
6	25-29	1.402	9,26	1.146	7,87	2.548	8,58
7	30-34	980	6,47	882	6,06	1.862	6,27
8	35-39	1.137	7,51	1.057	7,26	2.194	7,39
9	40-44	1.139	7,52	1.082	7,43	2.221	7,48
10	45-49	1.024	6,76	1.022	7,02	2.046	6,89
11	50-54	895	5,91	905	6,21	1.800	6,06
12	55-59	649	4,29	718	4,93	1.367	4,6
13	60-64	637	4,21	655	4,5	1.292	4,35
14	65-69	404	2,67	506	3,47	910	3,06
15	70-74	243	1,6	274	1,88	517	1,74
16	75+	164	1,08	309	2,12	473	1,59
	KEC. PANGKALAN KOTO BARU	15.143	100,00	14.565	100,00	29.708	100,00

Sumber data : Database SIAK yang telah Dikonsolidasikan dan Dibersihkan (DKB) Kementerian Dalam Negeri

Tabel 2.6.2. Jumlah Penduduk Menurut Agama dan Jenis Kelamin

Kabupaten : Lima Puluh Kota
 Kecamatan : Pangkalan Koto Baru
 Semester : II (dua)
 Tahun : 2022

NO	AGAMA	JENIS KELAMIN				JUMLAH	
		LAKI-LAKI		PEREMPUAN			
		n (JIWA)	%	n (JIWA)	%	n (JIWA)	%
1	2	3	4	5	6	7	8
1	ISLAM	15.123	99,87	14.549	99,89	29.672	99,88
2	KRISTEN	20	0,13	16	0,11	36	0,12
3	KATHOLIK	-	-	-	-	-	-
4	HINDU	-	-	-	-	-	-
5	BUDDHA	-	-	-	-	-	-
6	KHONGHUCU	-	-	-	-	-	-
7	KEPERCAYAAN	-	-	-	-	-	-
	KEC. PANGKALAN KOTO BARU	15.143	100,00	14.565	100,00	29.708	100,00

Sumber data : Database SIAK yang telah Dikonsolidasikan dan Dibersihkan (DKB) Kementerian Dalam Negeri

Tabel 2.6.3. Jumlah Penduduk menurut Status Perkawinan dan Jenis Kelamin

Kabupaten : Lima Puluh Kota
 Kecamatan : Pangkalan Koto Baru
 Semester : II (dua)
 Tahun : 2022

NO	STATUS PERKAWINAN	JENIS KELAMIN				JUMLAH	
		LAKI-LAKI		PEREMPUAN			
		n (JIWA)	%	n (JIWA)	%	n (JIWA)	%
1	2	3	4	5	6	7	8
1	BELUM KAWIN	8.107	53,54	6.132	42,10	14.239	47,93
2	KAWIN	6.747	44,56	7.110	48,82	13.857	46,64
3	CERAI HIDUP	96	0,63	151	1,04	247	0,83
4	CERAI MATI	193	1,27	1.172	8,05	1.365	4,59
	KEC. PANGKALAN KOTO BARU	15.143	100,00	14.565	100,00	29.708	100,00

Sumber data : Database SIAK yang telah Dikonsolidasikan dan Dibersihkan (DKB) Kementerian Dalam Negeri

Tabel 2.6.4. Jumlah Penduduk Menurut Pendidikan yang Ditamatkan dan Jenis Kelamin

Kabupaten : Lima Puluh Kota
 Kecamatan : Pangkalan Koto Baru
 Semester : II (dua)
 Tahun : 2022

NO	PENDIDIKAN YANG DITAMATKAN	JENIS KELAMIN				JUMLAH	
		LAKI-LAKI		PEREMPUAN		n (JIWA)	%
		n (JIWA)	%	n (JIWA)	%		
1	2	3	4	5	6	7	8
1	TIDAK/BLM SEKOLAH	2.479	16,37	2.270	15,59	4.749	15,99
2	BELUM TAMAT SD/SEDERAJAT	5.151	34,02	4.889	33,57	10.040	33,80
3	TAMAT SD/SEDERAJAT	3.094	20,43	2.714	18,63	5.808	19,55
4	SLTP/SEDERAJAT	1.626	10,74	1.505	10,33	3.131	10,54
5	SLTA/SEDERAJAT	2.434	16,07	2.288	15,71	4.722	15,89
6	DIPLOMA I/II	14	0,09	45	0,31	59	0,20
7	AKADEMI/DIPLOMA III/SARJANA MUDA	74	0,49	166	1,14	240	0,81
8	DIPLOMA IV/STRATA I	264	1,74	673	4,62	937	3,15
9	STRATA-II	7	0,05	14	0,10	21	0,07
10	STRATA-III	0	0,000	1	0,010	1	0,000
	KEC. PANGKALAN KOTO BARU	15.143	100,00	14.565	100,00	29.708	100,00

Sumber data : Database SIAK yang telah Dikonsolidasikan dan Dibersihkan (DKB) Kementerian Dalam Negeri

Tabel 2.6.5. Jumlah Penduduk Menurut Jenis Pekerjaan dan Jenis Kelamin

Kabupaten : Lima Puluh Kota
 Kecamatan : Pangkalan Koto Baru
 Semester : II (dua)
 Tahun : 2022

NO	JENIS PEKERJAAN	JENIS KELAMIN				JUMLAH	
		LAKI-LAKI		PEREMPUAN			
		n (JIWA)	%	n (JIWA)	%	n (JIWA)	%
1	2	3	4	5	6	7	8
1	BELUM/TIDAK BEKERJA	3.342	22,07	2.708	18,59	6.050	20,36
2	APARATUR/PEJABAT NEGARA	229	1,51	195	1,34	424	1,43
3	TENAGA PENGAJAR	17	0,11	96	0,66	113	0,38
4	WIRASWASTA	3.143	20,76	535	3,67	3.678	12,38
5	PERTANIAN/PETERNAKAN	4.862	32,11	269	1,85	5.131	17,27
6	NELAYAN	12	0,08	0	0,00	12	0,04
7	AGAMA DAN KEPERCAYAAN	5	0,03	0	0,00	5	0,02
8	PELAJAR/MAHASISWA	3.504	23,14	3.391	23,28	6.895	23,21
9	TENAGA KESEHATAN	3	0,02	34	0,23	37	0,12
10	PENSIUNAN	26	0,17	14	0,10	40	0,13
11	LAINNYA	0	0,00	7.323	50,28	7.323	24,65
	KEC. PANGKALAN KOTO BARU	15.143	100,00	14.565	100,00	29.708	100,00

Sumber data : Database SIAK yang telah Dikonsolidasikan dan Dibersihkan (DKB) Kementerian Dalam Negeri

Tabel 2.6.6. Jumlah Penduduk Menurut Golongan Darah dan Jenis Kelamin

Kabupaten : Lima Puluh Kota
 Kecamatan : Pangkalan Koto Baru
 Semester : II (dua)
 Tahun : 2022

NO	GOLONGAN DARAH	JENIS KELAMIN				JUMLAH	
		LAKI-LAKI		PEREMPUAN		n (JIWA)	%
		n (JIWA)	%	n (JIWA)	%		
1	2	3	4	5	6	7	8
1	A	186	1,23	196	1,35	382	1,29
2	B	157	1,04	155	1,06	312	1,05
3	AB	84	0,55	91	0,62	175	0,59
4	O	368	2,43	285	1,96	653	2,20
5	A+	31	0,20	9	0,06	40	0,13
6	A-	0	0,00	0	0,00	0	0,00
7	B+	18	0,12	16	0,11	34	0,11
8	B-	0	0,00	0	0,00	0	0,00
9	AB+	10	0,07	5	0,03	15	0,05
10	AB-	1	0,01	1	0,01	2	0,01
11	O+	19	0,13	8	0,05	27	0,09
12	O-	17	0,11	12	0,08	29	0,10
13	TIDAK TAHU	14.252	94,12	13.787	94,66	28.039	94,38
	KEC. PANGKALAN KOTO BARU	15.143	100,00	14.565	100,00	29.708	100,00

Sumber data : Database SIAK yang telah Dikonsolidasikan dan Dibersihkan (DKB) Kementerian Dalam Negeri

Tabel 2.6.7. Jumlah Penduduk Menurut Usia Pendidikan dan Jenis Kelamin

Kabupaten : Lima Puluh Kota
 Kecamatan : Pangkalan Koto Baru
 Semester : II (dua)
 Tahun : 2022

NO	USIA PENDIDIKAN	JENIS KELAMIN				JUMLAH	
		LAKI-LAKI		PEREMPUAN			
		n (JIWA)	%	n (JIWA)	%	n (JIWA)	%
1	2	3	4	5	6	7	8
1	04 - 05 TAHUN	480	9,57	451	9,51	931	9,54
2	06 TAHUN	257	5,13	215	4,53	472	4,84
3	07 - 12 TAHUN	1.664	33,19	1.571	33,14	3.235	33,16
4	13 - 15 TAHUN	930	18,55	849	17,91	1.779	18,24
5	16 - 18 TAHUN	575	11,47	573	12,09	1.148	11,77
6	19 - 22 TAHUN	1.108	22,10	1.082	22,82	2.190	22,45
	KEC. PANGKALAN KOTO BARU	5.014	100,00	4.741	100,00	9.755	100,00

Sumber data : Database SIAK yang telah Dikonsolidasikan dan Dibersihkan (DKB) Kementerian Dalam Negeri

2.7. KECAMATAN KAPUR IX

Tabel 2.7.1. Jumlah Penduduk Menurut Kelompok Umur dan Jenis Kelamin

Kabupaten : Lima Puluh Kota
 Kecamatan : Kapur IX
 Semester : II (dua)
 Tahun : 2022

NO	KELOMPOK UMUR	JENIS KELAMIN				JUMLAH	
		LAKI-LAKI		PEREMPUAN		n (JIWA)	%
		n (JIWA)	%	n (JIWA)	%		
1	2	3	4	5	6	7	8
1	0-4	1.063	7,44	943	6,74	2.006	7,09
2	5-9	1.064	7,45	1.036	7,4	2.100	7,42
3	10-14	1.305	9,13	1.194	8,53	2.499	8,83
4	15-19	1.066	7,46	1.127	8,05	2.193	7,75
5	20-24	1.425	9,97	1.358	9,7	2.783	9,84
6	25-29	1.307	9,15	1.187	8,48	2.494	8,82
7	30-34	996	6,97	871	6,22	1.867	6,6
8	35-39	1.056	7,39	1.131	8,08	2.187	7,73
9	40-44	1.228	8,59	1.199	8,56	2.427	8,58
10	45-49	1.031	7,21	997	7,12	2.028	7,17
11	50-54	822	5,75	798	5,7	1.620	5,73
12	55-59	601	4,21	667	4,76	1.268	4,48
13	60-64	552	3,86	567	4,05	1.119	3,96
14	65-69	389	2,72	403	2,88	792	2,8
15	70-74	233	1,63	236	1,69	469	1,66
16	75+	152	1,06	285	2,04	437	1,54
	KEC. KAPUR IX	14.290	100,00	13.999	100,00	28.289	100,00

Sumber data : Database SIAK yang telah Dikonsolidasikan dan Dibersihkan (DKB) Kementerian Dalam Negeri

Tabel 2.7.2. Jumlah Penduduk Menurut Agama dan Jenis Kelamin

Kabupaten : Lima Puluh Kota
 Kecamatan : Kapur IX
 Semester : II (dua)
 Tahun : 2022

NO	AGAMA	JENIS KELAMIN				JUMLAH	
		LAKI-LAKI		PEREMPUAN			
		n (JIWA)	%	n (JIWA)	%	n (JIWA)	%
1	2	3	4	5	6	7	8
1	ISLAM	14.290	100,00	13.999	100,00	28.289	100,00
2	KRISTEN	-	-	-	-	-	-
3	KATHOLIK	-	-	-	-	-	-
4	HINDU	-	-	-	-	-	-
5	BUDDHA	-	-	-	-	-	-
6	KHONGHUCU	-	-	-	-	-	-
7	KEPERCAYAAN	-	-	-	-	-	-
	KEC. KAPUR IX	14.290	100,00	13.999	100,00	28.289	100,00

Sumber data : Database SIAK yang telah Dikonsolidasikan dan Dibersihkan (DKB) Kementerian Dalam Negeri

Tabel 2.7.3. Jumlah Penduduk menurut Status Perkawinan dan Jenis Kelamin

Kabupaten : Lima Puluh Kota
 Kecamatan : Kapur IX
 Semester : II (dua)
 Tahun : 2022

NO	STATUS PERKAWINAN	JENIS KELAMIN				JUMLAH	
		LAKI-LAKI		PEREMPUAN			
		n (JIWA)	%	n (JIWA)	%	n (JIWA)	%
1	2	3	4	5	6	7	8
1	BELUM KAWIN	7.009	49,05	5.628	40,20	12.637	44,67
2	KAWIN	7.066	49,45	7.281	52,01	14.347	50,72
3	CERAI HIDUP	55	0,38	93	0,66	148	0,52
4	CERAI MATI	160	1,12	997	7,12	1.157	4,09
	KEC. KAPUR IX	14.290	100,00	13.999	100,00	28.289	100,00

Sumber data : Database SIAK yang telah Dikonsolidasikan dan Dibersihkan (DKB) Kementerian Dalam Negeri

Tabel 2.7.4. Jumlah Penduduk Menurut Pendidikan yang Ditamatkan dan Jenis Kelamin

Kabupaten : Lima Puluh Kota
 Kecamatan : Kapur IX
 Semester : II (dua)
 Tahun : 2022

NO	PENDIDIKAN YANG DITAMATKAN	JENIS KELAMIN				JUMLAH	
		LAKI-LAKI		PEREMPUAN		n (JIWA)	%
		n (JIWA)	%	n (JIWA)	%		
1	2	3	4	5	6	7	8
1	TIDAK/BLM SEKOLAH	2.264	15,84	2.049	14,64	4.313	15,25
2	BELUM TAMAT SD/SEDERAJAT	5.363	37,53	5.018	35,85	10.381	36,70
3	TAMAT SD/SEDERAJAT	2.642	18,49	2.335	16,68	4.977	17,59
4	SLTP/SEDERAJAT	1.582	11,07	1.678	11,99	3.260	11,52
5	SLTA/SEDERAJAT	1.901	13,30	1.846	13,19	3.747	13,25
6	DIPLOMA I/II	23	0,16	96	0,69	119	0,42
7	AKADEMI/DIPLOMA III/SARJANA MUDA	110	0,77	219	1,56	329	1,16
8	DIPLOMA IV/STRATA I	387	2,71	742	5,30	1.129	3,99
9	STRATA-II	18	0,13	16	0,11	34	0,12
10	STRATA-III	0	0,000	0	0,000	0	0,000
	KEC. KAPUR IX	14.290	100,00	13.999	100,00	28.289	100,00

Sumber data : Database SIAK yang telah Dikonsolidasikan dan Dibersihkan (DKB) Kementerian Dalam Negeri

Tabel 2.7.5. Jumlah Penduduk Menurut Jenis Pekerjaan dan Jenis Kelamin

Kabupaten : Lima Puluh Kota
 Kecamatan : Kapur IX
 Semester : II (dua)
 Tahun : 2022

NO	JENIS PEKERJAAN	JENIS KELAMIN				JUMLAH	
		LAKI-LAKI		PEREMPUAN			
		n (JIWA)	%	n (JIWA)	%	n (JIWA)	%
1	2	3	4	5	6	7	8
1	BELUM/TIDAK BEKERJA	2.868	20,07	2.426	17,33	5.294	18,71
2	APARATUR/PEJABAT NEGARA	177	1,24	233	1,66	410	1,45
3	TENAGA PENGAJAR	12	0,08	37	0,26	49	0,17
4	WIRASWASTA	1.534	10,73	537	3,84	2.071	7,32
5	PERTANIAN/PETERNAKAN	6.353	44,46	522	3,73	6.875	24,30
6	NELAYAN	1	0,01	0	0,00	1	0,00
7	AGAMA DAN KEPERCAYAAN	1	0,01	0	0,00	1	0,00
8	PELAJAR/MAHASISWA	3.302	23,11	3.267	23,34	6.569	23,22
9	TENAGA KESEHATAN	5	0,03	21	0,15	26	0,09
10	PENSIUNAN	32	0,22	19	0,14	51	0,18
11	LAINNYA	5	0,03	6.937	49,55	6.942	24,54
	KEC. KAPUR IX	14.290	100,00	13.999	100,00	28.289	100,00

Sumber data : Database SIAK yang telah Dikonsolidasikan dan Dibersihkan (DKB) Kementerian Dalam Negeri

Tabel 2.7.6. Jumlah Penduduk Menurut Golongan Darah dan Jenis Kelamin

Kabupaten : Lima Puluh Kota
 Kecamatan : Kapur IX
 Semester : II (dua)
 Tahun : 2022

NO	GOLONGAN DARAH	JENIS KELAMIN				JUMLAH	
		LAKI-LAKI		PEREMPUAN		n (JIWA)	%
		n (JIWA)	%	n (JIWA)	%		
1	2	3	4	5	6	7	8
1	A	256	1,79	260	1,86	516	1,82
2	B	199	1,39	242	1,73	441	1,56
3	AB	108	0,76	109	0,78	217	0,77
4	O	436	3,05	364	2,60	800	2,83
5	A+	5	0,03	7	0,05	12	0,04
6	A-	2	0,01	0	0,00	2	0,01
7	B+	5	0,03	10	0,07	15	0,05
8	B-	0	0,00	0	0,00	0	0,00
9	AB+	1	0,01	1	0,01	2	0,01
10	AB-	0	0,00	1	0,01	1	0,00
11	O+	18	0,13	10	0,07	28	0,10
12	O-	17	0,12	17	0,12	34	0,12
13	TIDAK TAHU	13.243	92,67	12.978	92,71	26.221	92,69
	KEC. KAPUR IX	14.290	100,00	13.999	100,00	28.289	100,00

Sumber data : Database SIAK yang telah Dikonsolidasikan dan Dibersihkan (DKB) Kementerian Dalam Negeri

Tabel 2.7.7. Jumlah Penduduk Menurut Usia Pendidikan dan Jenis Kelamin

Kabupaten : Lima Puluh Kota
 Kecamatan : Kapur IX
 Semester : II (dua)
 Tahun : 2022

NO	USIA PENDIDIKAN	JENIS KELAMIN				JUMLAH	
		LAKI-LAKI		PEREMPUAN			
		n (JIWA)	%	n (JIWA)	%	n (JIWA)	%
1	2	3	4	5	6	7	8
1	04 - 05 TAHUN	462	10,16	423	9,59	885	9,88
2	06 TAHUN	190	4,18	198	4,49	388	4,33
3	07 - 12 TAHUN	1.462	32,16	1.345	30,49	2.807	31,34
4	13 - 15 TAHUN	753	16,56	738	16,73	1.491	16,65
5	16 - 18 TAHUN	582	12,80	620	14,06	1.202	13,42
6	19 - 22 TAHUN	1.097	24,13	1.087	24,64	2.184	24,38
	KEC. KAPUR IX	4.546	100,00	4.411	100,00	8.957	100,00

Sumber data : Database SIAK yang telah Dikonsolidasikan dan Dibersihkan (DKB) Kementerian Dalam Negeri

2.8. KECAMATAN GUNUANG OMEH

Tabel 2.8.1. Jumlah Penduduk Menurut Kelompok Umur dan Jenis Kelamin

Kabupaten : Lima Puluh Kota
 Kecamatan : Gunuang Omeh
 Semester : II (dua)
 Tahun : 2022

NO	KELOMPOK UMUR	JENIS KELAMIN				JUMLAH	
		LAKI-LAKI		PEREMPUAN		n (JIWA)	%
		n (JIWA)	%	n (JIWA)	%		
1	2	3	4	5	6	7	8
1	0-4	467	6,5	403	5,55	870	6,02
2	5-9	601	8,36	554	7,64	1.155	8
3	10-14	671	9,34	623	8,59	1.294	8,96
4	15-19	510	7,1	511	7,04	1.021	7,07
5	20-24	628	8,74	641	8,84	1.269	8,79
6	25-29	624	8,68	533	7,35	1.157	8,01
7	30-34	396	5,51	365	5,03	761	5,27
8	35-39	495	6,89	435	6	930	6,44
9	40-44	481	6,69	488	6,73	969	6,71
10	45-49	501	6,97	509	7,02	1.010	6,99
11	50-54	464	6,46	427	5,89	891	6,17
12	55-59	373	5,19	394	5,43	767	5,31
13	60-64	298	4,15	339	4,67	637	4,41
14	65-69	257	3,58	378	5,21	635	4,4
15	70-74	193	2,69	237	3,27	430	2,98
16	75+	226	3,15	418	5,76	644	4,46
	KEC. GUNUANG OMEH	7.185	100,00	7.255	100,00	14.440	100,00

Sumber data : Database SIAK yang telah Dikonsolidasikan dan Dibersihkan (DKB) Kementerian Dalam Negeri

Tabel 2.8.2. Jumlah Penduduk Menurut Agama dan Jenis Kelamin

Kabupaten : Lima Puluh Kota
 Kecamatan : Gunuang Omeh
 Semester : II (dua)
 Tahun : 2022

NO	AGAMA	JENIS KELAMIN				JUMLAH	
		LAKI-LAKI		PEREMPUAN			
		n (JIWA)	%	n (JIWA)	%	n (JIWA)	%
1	2	3	4	5	6	7	8
1	ISLAM	7.185	100,00	7.255	100,00	14.440	100,00
2	KRISTEN	-	-	-	-	-	-
3	KATHOLIK	-	-	-	-	-	-
4	HINDU	-	-	-	-	-	-
5	BUDDHA	-	-	-	-	-	-
6	KHONGHUCU	-	-	-	-	-	-
7	KEPERCAYAAN	-	-	-	-	-	-
	KEC. GUNUANG OMEH	7.185	100,00	7.255	100,00	14.440	100,00

Sumber data : Database SIAK yang telah Dikonsolidasikan dan Dibersihkan (DKB) Kementerian Dalam Negeri

Tabel 2.8.3. Jumlah Penduduk menurut Status Perkawinan dan Jenis Kelamin

Kabupaten : Lima Puluh Kota
 Kecamatan : Gunung Omeh
 Semester : II (dua)
 Tahun : 2022

NO	STATUS PERKAWINAN	JENIS KELAMIN				JUMLAH	
		LAKI-LAKI		PEREMPUAN			
		n (JIWA)	%	n (JIWA)	%	n (JIWA)	%
1	2	3	4	5	6	7	8
1	BELUM KAWIN	3.557	49,51	2.773	38,22	6.330	43,84
2	KAWIN	3.397	47,28	3.548	48,90	6.945	48,10
3	CERAI HIDUP	86	1,20	124	1,71	210	1,45
4	CERAI MATI	145	2,02	810	11,16	955	6,61
	KEC. GUNUANG OMEH	7.185	100,00	7.255	100,00	14.440	100,00

Sumber data : Database SIAK yang telah Dikonsolidasikan dan Dibersihkan (DKB) Kementerian Dalam Negeri

Tabel 2.8.4. Jumlah Penduduk Menurut Pendidikan yang Ditamatkan dan Jenis Kelamin

Kabupaten : Lima Puluh Kota
 Kecamatan : Gunuang Omeh
 Semester : II (dua)
 Tahun : 2022

NO	PENDIDIKAN YANG DITAMATKAN	JENIS KELAMIN				JUMLAH	
		LAKI-LAKI		PEREMPUAN		n (JIWA)	%
		n (JIWA)	%	n (JIWA)	%		
1	2	3	4	5	6	7	8
1	TIDAK/BLM SEKOLAH	1.090	15,17	961	13,25	2.051	14,20
2	BELUM TAMAT SD/SEDERAJAT	3.036	42,25	2.960	40,80	5.996	41,52
3	TAMAT SD/SEDERAJAT	1.180	16,42	1.158	15,96	2.338	16,19
4	SLTP/SEDERAJAT	688	9,58	706	9,73	1.394	9,65
5	SLTA/SEDERAJAT	995	13,85	999	13,77	1.994	13,81
6	DIPLOMA I/II	10	0,14	46	0,63	56	0,39
7	AKADEMI/DIPLOMA III/SARJANA MUDA	38	0,53	65	0,90	103	0,71
8	DIPLOMA IV/STRATA I	145	2,02	355	4,89	500	3,46
9	STRATA-II	3	0,04	5	0,07	8	0,06
10	STRATA-III	0	0,000	0	0,000	0	0,000
	KEC. GUNUANG OMEH	7.185	100,00	7.255	100,00	14.440	100,00

Sumber data : Database SIAK yang telah Dikonsolidasikan dan Dibersihkan (DKB) Kementerian Dalam Negeri

Tabel 2.8.5. Jumlah Penduduk Menurut Jenis Pekerjaan dan Jenis Kelamin

Kabupaten : Lima Puluh Kota
 Kecamatan : Gunung Omeh
 Semester : II (dua)
 Tahun : 2022

NO	JENIS PEKERJAAN	JENIS KELAMIN				JUMLAH	
		LAKI-LAKI		PEREMPUAN			
		n (JIWA)	%	n (JIWA)	%	n (JIWA)	%
1	2	3	4	5	6	7	8
1	BELUM/TIDAK BEKERJA	1.404	19,54	1.160	15,99	2.564	17,76
2	APARATUR/PEJABAT NEGARA	64	0,89	112	1,54	176	1,22
3	TENAGA PENGAJAR	4	0,06	29	0,40	33	0,23
4	WIRASWASTA	964	13,42	342	4,71	1.306	9,04
5	PERTANIAN/PETERNAKAN	3.168	44,09	437	6,02	3.605	24,97
6	NELAYAN	0	0,00	0	0,00	0	0,00
7	AGAMA DAN KEPERCAYAAN	2	0,03	0	0,00	2	0,01
8	PELAJAR/MAHASISWA	1.557	21,67	1.594	21,97	3.151	21,82
9	TENAGA KESEHATAN	0	0,00	5	0,07	5	0,03
10	PENSIUNAN	18	0,25	25	0,34	43	0,30
11	LAINNYA	4	0,06	3.551	48,95	3.555	24,62
	KEC. GUNUANG OMEH	7.185	100,00	7.255	100,00	14.440	100,00

Sumber data : Database SIAK yang telah Dikonsolidasikan dan Dibersihkan (DKB) Kementerian Dalam Negeri

Tabel 2.8.6. Jumlah Penduduk Menurut Golongan Darah dan Jenis Kelamin

Kabupaten : Lima Puluh Kota
 Kecamatan : Gunung Omeh
 Semester : II (dua)
 Tahun : 2022

NO	GOLONGAN DARAH	JENIS KELAMIN				JUMLAH	
		LAKI-LAKI		PEREMPUAN		n (JIWA)	%
		n (JIWA)	%	n (JIWA)	%		
1	2	3	4	5	6	7	8
1	A	106	1,48	102	1,41	208	1,44
2	B	110	1,53	119	1,64	229	1,59
3	AB	56	0,78	51	0,70	107	0,74
4	O	219	3,05	177	2,44	396	2,74
5	A+	19	0,26	7	0,10	26	0,18
6	A-	2	0,03	1	0,01	3	0,02
7	B+	11	0,15	3	0,04	14	0,10
8	B-	0	0,00	0	0,00	0	0,00
9	AB+	4	0,06	2	0,03	6	0,04
10	AB-	4	0,06	5	0,07	9	0,06
11	O+	26	0,36	4	0,06	30	0,21
12	O-	8	0,11	8	0,11	16	0,11
13	TIDAK TAHU	6.620	92,14	6.776	93,40	13.396	92,77
	KEC. GUNUANG OMEH	7.185	100,00	7.255	100,00	14.440	100,00

Sumber data : Database SIAK yang telah Dikonsolidasikan dan Dibersihkan (DKB) Kementerian Dalam Negeri

Tabel 2.8.7. Jumlah Penduduk Menurut Usia Pendidikan dan Jenis Kelamin

Kabupaten : Lima Puluh Kota
 Kecamatan : Gunuang Omeh
 Semester : II (dua)
 Tahun : 2022

NO	USIA PENDIDIKAN	JENIS KELAMIN				JUMLAH	
		LAKI-LAKI		PEREMPUAN			
		n (JIWA)	%	n (JIWA)	%	n (JIWA)	%
1	2	3	4	5	6	7	8
1	04 - 05 TAHUN	214	9,39	204	9,30	418	9,34
2	06 TAHUN	107	4,69	109	4,97	216	4,83
3	07 - 12 TAHUN	748	32,81	685	31,22	1.433	32,03
4	13 - 15 TAHUN	448	19,65	388	17,68	836	18,69
5	16 - 18 TAHUN	253	11,10	269	12,26	522	11,67
6	19 - 22 TAHUN	510	22,37	539	24,57	1.049	23,45
	KEC. GUNUANG OMEH	2.280	100,00	2.194	100,00	4.474	100,00

Sumber data : Database SIAK yang telah Dikonsolidasikan dan Dibersihkan (DKB) Kementerian Dalam Negeri

2.9. KECAMATAN LAREH SAGO HALABAN

Tabel 2.9.1. Jumlah Penduduk Menurut Kelompok Umur dan Jenis Kelamin

Kabupaten : Lima Puluh Kota
 Kecamatan : Lareh Sago Halaban
 Semester : II (dua)
 Tahun : 2022

NO	KELOMPOK UMUR	JENIS KELAMIN				JUMLAH	
		LAKI-LAKI		PEREMPUAN		n (JIWA)	%
		n (JIWA)	%	n (JIWA)	%		
1	2	3	4	5	6	7	8
1	0-4	1.317	6,64	1.210	6,06	2.527	6,35
2	5-9	1.640	8,27	1.507	7,55	3.147	7,91
3	10-14	1.957	9,86	1.726	8,65	3.683	9,25
4	15-19	1.422	7,17	1.398	7	2.820	7,08
5	20-24	1.749	8,82	1.683	8,43	3.432	8,62
6	25-29	1.494	7,53	1.367	6,85	2.861	7,19
7	30-34	1.111	5,6	1.089	5,45	2.200	5,53
8	35-39	1.314	6,62	1.327	6,65	2.641	6,64
9	40-44	1.512	7,62	1.456	7,29	2.968	7,46
10	45-49	1.533	7,73	1.628	8,15	3.161	7,94
11	50-54	1.246	6,28	1.259	6,31	2.505	6,29
12	55-59	1.038	5,23	1.032	5,17	2.070	5,2
13	60-64	845	4,26	917	4,59	1.762	4,43
14	65-69	734	3,7	958	4,8	1.692	4,25
15	70-74	475	2,39	635	3,18	1.110	2,79
16	75+	452	2,28	772	3,87	1.224	3,08
	KEC. LAREH SAGO HALABAN	19.839	100,00	19.964	100,00	39.803	100,00

Sumber data : Database SIAK yang telah Dikonsolidasikan dan Dibersihkan (DKB) Kementerian Dalam Negeri

Tabel 2.9.2. Jumlah Penduduk Menurut Agama dan Jenis Kelamin

Kabupaten : Lima Puluh Kota
 Kecamatan : Lareh Sago Halaban
 Semester : II (dua)
 Tahun : 2022

NO	AGAMA	JENIS KELAMIN				JUMLAH	
		LAKI-LAKI		PEREMPUAN			
		n (JIWA)	%	n (JIWA)	%	n (JIWA)	%
1	2	3	4	5	6	7	8
1	ISLAM	19.811	99,86	19.940	99,88	39.751	99,87
2	KRISTEN	22	0,11	15	0,08	37	0,09
3	KATHOLIK	6	0,03	9	0,05	15	0,04
4	HINDU	-	-	-	-	-	-
5	BUDDHA	-	-	-	-	-	-
6	KHONGHUCU	-	-	-	-	-	-
7	KEPERCAYAAN	-	-	-	-	-	-
	KEC. LAREH SAGO HALABAN	19.839	100,00	19.964	100,00	39.803	100,00

Sumber data : Database SIAK yang telah Dikonsolidasikan dan Dibersihkan (DKB) Kementerian Dalam Negeri

Tabel 2.9.3. Jumlah Penduduk menurut Status Perkawinan dan Jenis Kelamin

Kabupaten : Lima Puluh Kota
 Kecamatan : Lareh Sago Halaban
 Semester : II (dua)
 Tahun : 2022

NO	STATUS PERKAWINAN	JENIS KELAMIN				JUMLAH	
		LAKI-LAKI		PEREMPUAN			
		n (JIWA)	%	n (JIWA)	%	n (JIWA)	%
1	2	3	4	5	6	7	8
1	BELUM KAWIN	9.382	47,29	7.543	37,78	16.925	42,52
2	KAWIN	9.936	50,08	10.313	51,66	20.249	50,87
3	CERAI HIDUP	208	1,05	342	1,71	550	1,38
4	CERAI MATI	313	1,58	1.766	8,85	2.079	5,22
	KEC. LAREH SAGO HALABAN	19.839	100,00	19.964	100,00	39.803	100,00

Sumber data : Database SIAK yang telah Dikonsolidasikan dan Dibersihkan (DKB) Kementerian Dalam Negeri

Tabel 2.9.4. Jumlah Penduduk Menurut Pendidikan yang Ditamatkan dan Jenis Kelamin

Kabupaten : Lima Puluh Kota
 Kecamatan : Lareh Sago Halaban
 Semester : II (dua)
 Tahun : 2022

NO	PENDIDIKAN YANG DITAMATKAN	JENIS KELAMIN				JUMLAH	
		LAKI-LAKI		PEREMPUAN		n (JIWA)	%
		n (JIWA)	%	n (JIWA)	%		
1	2	3	4	5	6	7	8
1	TIDAK/BLM SEKOLAH	3.318	16,72	3.086	15,46	6.404	16,09
2	BELUM TAMAT SD/SEDERAJAT	7.502	37,81	7.286	36,50	14.788	37,15
3	TAMAT SD/SEDERAJAT	2.993	15,09	2.814	14,10	5.807	14,59
4	SLTP/SEDERAJAT	2.319	11,69	2.383	11,94	4.702	11,81
5	SLTA/SEDERAJAT	3.040	15,32	3.190	15,98	6.230	15,65
6	DIPLOMA I/II	37	0,19	72	0,36	109	0,27
7	AKADEMI/DIPLOMA III/SARJANA MUDA	134	0,68	276	1,38	410	1,03
8	DIPLOMA IV/STRATA I	475	2,39	828	4,15	1.303	3,27
9	STRATA-II	20	0,10	28	0,14	48	0,12
10	STRATA-III	1	0,010	1	0,010	2	0,010
	KEC. LAREH SAGO HALABAN	19.839	100,00	19.964	100,00	39.803	100,00

Sumber data : Database SIAK yang telah Dikonsolidasikan dan Dibersihkan (DKB) Kementerian Dalam Negeri

Tabel 2.9.5. Jumlah Penduduk Menurut Jenis Pekerjaan dan Jenis Kelamin

Kabupaten : Lima Puluh Kota
 Kecamatan : Lareh Sago Halaban
 Semester : II (dua)
 Tahun : 2022

NO	JENIS PEKERJAAN	JENIS KELAMIN				JUMLAH	
		LAKI-LAKI		PEREMPUAN			
		n (JIWA)	%	n (JIWA)	%	n (JIWA)	%
1	2	3	4	5	6	7	8
1	BELUM/TIDAK BEKERJA	4.247	21,41	3.595	18,01	7.842	19,70
2	APARATUR/PEJABAT NEGARA	251	1,27	297	1,49	548	1,38
3	TENAGA PENGAJAR	22	0,11	57	0,29	79	0,20
4	WIRASWASTA	4.699	23,69	612	3,07	5.311	13,34
5	PERTANIAN/PETERNAKAN	6.396	32,24	528	2,64	6.924	17,40
6	NELAYAN	3	0,02	0	0,00	3	0,01
7	AGAMA DAN KEPERCAYAAN	5	0,03	0	0,00	5	0,01
8	PELAJAR/MAHASISWA	4.097	20,65	3.934	19,71	8.031	20,18
9	TENAGA KESEHATAN	5	0,03	27	0,14	32	0,08
10	PENSIUNAN	109	0,55	68	0,34	177	0,44
11	LAINNYA	5	0,03	10.846	54,33	10.851	27,26
	KEC. LAREH SAGO HALABAN	19.839	100,00	19.964	100,00	39.803	100,00

Sumber data : Database SIAK yang telah Dikonsolidasikan dan Dibersihkan (DKB) Kementerian Dalam Negeri

Tabel 2.9.6. Jumlah Penduduk Menurut Golongan Darah dan Jenis Kelamin

Kabupaten : Lima Puluh Kota
 Kecamatan : Lareh Sago Halaban
 Semester : II (dua)
 Tahun : 2022

NO	GOLONGAN DARAH	JENIS KELAMIN				JUMLAH	
		LAKI-LAKI		PEREMPUAN		n (JIWA)	%
		n (JIWA)	%	n (JIWA)	%		
1	2	3	4	5	6	7	8
1	A	517	2,61	409	2,05	926	2,33
2	B	349	1,76	332	1,66	681	1,71
3	AB	235	1,18	167	0,84	402	1,01
4	O	804	4,05	599	3,00	1.403	3,52
5	A+	10	0,05	7	0,04	17	0,04
6	A-	2	0,01	0	0,00	2	0,01
7	B+	11	0,06	8	0,04	19	0,05
8	B-	0	0,00	0	0,00	0	0,00
9	AB+	11	0,06	3	0,02	14	0,04
10	AB-	1	0,01	2	0,01	3	0,01
11	O+	15	0,08	14	0,07	29	0,07
12	O-	24	0,12	22	0,11	46	0,12
13	TIDAK TAHU	17.860	90,02	18.401	92,17	36.261	91,10
	KEC. LAREH SAGO HALABAN	19.839	100,00	19.964	100,00	39.803	100,00

Sumber data : Database SIAK yang telah Dikonsolidasikan dan Dibersihkan (DKB) Kementerian Dalam Negeri

Tabel 2.9.7. Jumlah Penduduk Menurut Usia Pendidikan dan Jenis Kelamin

Kabupaten : Lima Puluh Kota
 Kecamatan : Lareh Sago Halaban
 Semester : II (dua)
 Tahun : 2022

NO	USIA PENDIDIKAN	JENIS KELAMIN				JUMLAH	
		LAKI-LAKI		PEREMPUAN			
		n (JIWA)	%	n (JIWA)	%	n (JIWA)	%
1	2	3	4	5	6	7	8
1	04 - 05 TAHUN	594	9,31	552	9,26	1.146	9,29
2	06 TAHUN	323	5,06	289	4,85	612	4,96
3	07 - 12 TAHUN	2.158	33,84	1.953	32,76	4.111	33,31
4	13 - 15 TAHUN	1.185	18,58	1.028	17,24	2.213	17,93
5	16 - 18 TAHUN	717	11,24	725	12,16	1.442	11,69
6	19 - 22 TAHUN	1.401	21,97	1.415	23,73	2.816	22,82
	KEC. LAREH SAGO HALABAN	6.378	100,00	5.962	100,00	12.340	100,00

Sumber data : Database SIAK yang telah Dikonsolidasikan dan Dibersihkan (DKB) Kementerian Dalam Negeri

2.10. KECAMATAN SITUJUAH LIMO NAGARI

Tabel 2.10.1. Jumlah Penduduk Menurut Kelompok Umur dan Jenis Kelamin

Kabupaten : Lima Puluh Kota
 Kecamatan : Situjuah Limo Nagari
 Semester : II (dua)
 Tahun : 2022

NO	KELOMPOK UMUR	JENIS KELAMIN				JUMLAH	
		LAKI-LAKI		PEREMPUAN		n (JIWA)	%
		n (JIWA)	%	n (JIWA)	%		
1	2	3	4	5	6	7	8
1	0-4	764	6,47	714	5,96	1.478	6,21
2	5-9	1.006	8,52	946	7,89	1.952	8,2
3	10-14	1.133	9,6	1.093	9,12	2.226	9,36
4	15-19	966	8,19	925	7,72	1.891	7,95
5	20-24	1.057	8,96	1.002	8,36	2.059	8,65
6	25-29	930	7,88	846	7,06	1.776	7,47
7	30-34	679	5,75	626	5,22	1.305	5,49
8	35-39	793	6,72	782	6,52	1.575	6,62
9	40-44	796	6,74	811	6,76	1.607	6,75
10	45-49	844	7,15	899	7,5	1.743	7,33
11	50-54	704	5,97	728	6,07	1.432	6,02
12	55-59	627	5,31	692	5,77	1.319	5,54
13	60-64	494	4,19	537	4,48	1.031	4,33
14	65-69	419	3,55	493	4,11	912	3,83
15	70-74	294	2,49	373	3,11	667	2,8
16	75+	296	2,51	522	4,35	818	3,44
	KEC. SITUJUAH LIMO NAGARI	11.802	100,00	11.989	100,00	23.791	100,00

Sumber data : Database SIAK yang telah Dikonsolidasikan dan Dibersihkan (DKB) Kementerian Dalam Negeri

Tabel 2.10.2. Jumlah Penduduk Menurut Agama dan Jenis Kelamin

Kabupaten : Lima Puluh Kota
 Kecamatan : Situjuh Limo Nagari
 Semester : II (dua)
 Tahun : 2022

NO	AGAMA	JENIS KELAMIN				JUMLAH	
		LAKI-LAKI		PEREMPUAN			
		n (JIWA)	%	n (JIWA)	%	n (JIWA)	%
1	2	3	4	5	6	7	8
1	ISLAM	11.801	99,99	11.989	100,00	23.790	100,00
2	KRISTEN	1	0,01	-	-	1	-
3	KATHOLIK	-	-	-	-	-	-
4	HINDU	-	-	-	-	-	-
5	BUDDHA	-	-	-	-	-	-
6	KHONGHUCU	-	-	-	-	-	-
7	KEPERCAYAAN	-	-	-	-	-	-
	KEC. SITUJUAH LIMO NAGARI	11.802	100,00	11.989	100,00	23.791	100,00

Sumber data : Database SIAK yang telah Dikonsolidasikan dan Dibersihkan (DKB) Kementerian Dalam Negeri

Tabel 2.10.3. Jumlah Penduduk menurut Status Perkawinan dan Jenis Kelamin

Kabupaten : Lima Puluh Kota
 Kecamatan : Situjuh Limo Nagari
 Semester : II (dua)
 Tahun : 2022

NO	STATUS PERKAWINAN	JENIS KELAMIN				JUMLAH	
		LAKI-LAKI		PEREMPUAN			
		n (JIWA)	%	n (JIWA)	%	n (JIWA)	%
1	2	3	4	5	6	7	8
1	BELUM KAWIN	5.894	49,94	4.871	40,63	10.765	45,25
2	KAWIN	5.624	47,65	5.898	49,20	11.522	48,43
3	CERAI HIDUP	127	1,08	287	2,39	414	1,74
4	CERAI MATI	157	1,33	933	7,78	1.090	4,58
	KEC. SITUJUAH LIMO NAGARI	11.802	100,00	11.989	100,00	23.791	100,00

Sumber data : Database SIAK yang telah Dikonsolidasikan dan Dibersihkan (DKB) Kementerian Dalam Negeri

Tabel 2.10.4. Jumlah Penduduk Menurut Pendidikan yang Ditamatkan dan Jenis Kelamin

Kabupaten : Lima Puluh Kota
 Kecamatan : Situjuh Limo Nagari
 Semester : II (dua)
 Tahun : 2022

NO	PENDIDIKAN YANG DITAMATKAN	JENIS KELAMIN				JUMLAH	
		LAKI-LAKI		PEREMPUAN		n (JIWA)	%
		n (JIWA)	%	n (JIWA)	%		
1	2	3	4	5	6	7	8
1	TIDAK/BLM SEKOLAH	1.917	16,24	1.827	15,24	3.744	15,74
2	BELUM TAMAT SD/SEDERAJAT	4.345	36,82	4.168	34,77	8.513	35,78
3	TAMAT SD/SEDERAJAT	1.736	14,71	1.550	12,93	3.286	13,81
4	SLTP/SEDERAJAT	1.329	11,26	1.406	11,73	2.735	11,50
5	SLTA/SEDERAJAT	1.971	16,70	2.185	18,23	4.156	17,47
6	DIPLOMA I/II	26	0,22	64	0,53	90	0,38
7	AKADEMI/DIPLOMA III/SARJANA MUDA	113	0,96	227	1,89	340	1,43
8	DIPLOMA IV/STRATA I	352	2,98	541	4,51	893	3,75
9	STRATA-II	13	0,11	21	0,18	34	0,14
10	STRATA-III	0	0,000	0	0,000	0	0,000
	KEC. SITUJUAH LIMO NAGARI	11.802	100,00	11.989	100,00	23.791	100,00

Sumber data : Database SIAK yang telah Dikonsolidasikan dan Dibersihkan (DKB) Kementerian Dalam Negeri

Tabel 2.10.5. Jumlah Penduduk Menurut Jenis Pekerjaan dan Jenis Kelamin

Kabupaten : Lima Puluh Kota
 Kecamatan : Situjuah Limo Nagari
 Semester : II (dua)
 Tahun : 2022

NO	JENIS PEKERJAAN	JENIS KELAMIN				JUMLAH	
		LAKI-LAKI		PEREMPUAN			
		n (JIWA)	%	n (JIWA)	%	n (JIWA)	%
1	2	3	4	5	6	7	8
1	BELUM/TIDAK BEKERJA	2.486	21,06	2.147	17,91	4.633	19,47
2	APARATUR/PEJABAT NEGARA	166	1,41	235	1,96	401	1,69
3	TENAGA PENGAJAR	13	0,11	31	0,26	44	0,18
4	WIRASWASTA	2.853	24,17	533	4,45	3.386	14,23
5	PERTANIAN/PETERNAKAN	3.568	30,23	159	1,33	3.727	15,67
6	NELAYAN	4	0,03	0	0,00	4	0,02
7	AGAMA DAN KEPERCAYAAN	2	0,02	0	0,00	2	0,01
8	PELAJAR/MAHASISWA	2.619	22,19	2.562	21,37	5.181	21,78
9	TENAGA KESEHATAN	2	0,02	14	0,12	16	0,07
10	PENSIUNAN	87	0,74	53	0,44	140	0,59
11	LAINNYA	2	0,02	6.255	52,17	6.257	26,30
	KEC. SITUJUAH LIMO NAGARI	11.802	100,00	11.989	100,00	23.791	100,00

Sumber data : Database SIAK yang telah Dikonsolidasikan dan Dibersihkan (DKB) Kementerian Dalam Negeri

Tabel 2.10.6. Jumlah Penduduk Menurut Golongan Darah dan Jenis Kelamin

Kabupaten : Lima Puluh Kota
 Kecamatan : Situjuah Limo Nagari
 Semester : II (dua)
 Tahun : 2022

NO	GOLONGAN DARAH	JENIS KELAMIN				JUMLAH	
		LAKI-LAKI		PEREMPUAN		n (JIWA)	%
		n (JIWA)	%	n (JIWA)	%		
1	2	3	4	5	6	7	8
1	A	369	3,13	374	3,12	743	3,12
2	B	236	2,00	256	2,14	492	2,07
3	AB	154	1,30	123	1,03	277	1,16
4	O	680	5,76	571	4,76	1.251	5,26
5	A+	16	0,14	10	0,08	26	0,11
6	A-	1	0,01	1	0,01	2	0,01
7	B+	12	0,10	8	0,07	20	0,08
8	B-	0	0,00	0	0,00	0	0,00
9	AB+	2	0,02	6	0,05	8	0,03
10	AB-	3	0,03	4	0,03	7	0,03
11	O+	15	0,13	6	0,05	21	0,09
12	O-	10	0,08	10	0,08	20	0,08
13	TIDAK TAHU	10.304	87,31	10.620	88,58	20.924	87,95
	KEC. SITUJUAH LIMO NAGARI	11.802	100,00	11.989	100,00	23.791	100,00

Sumber data : Database SIAK yang telah Dikonsolidasikan dan Dibersihkan (DKB) Kementerian Dalam Negeri

Tabel 2.10.7. Jumlah Penduduk Menurut Usia Pendidikan dan Jenis Kelamin

Kabupaten : Lima Puluh Kota
 Kecamatan : Situjuh Limo Nagari
 Semester : II (dua)
 Tahun : 2022

NO	USIA PENDIDIKAN	JENIS KELAMIN				JUMLAH	
		LAKI-LAKI		PEREMPUAN			
		n (JIWA)	%	n (JIWA)	%	n (JIWA)	%
1	2	3	4	5	6	7	8
1	04 - 05 TAHUN	380	9,69	309	8,28	689	9,00
2	06 TAHUN	193	4,92	180	4,82	373	4,87
3	07 - 12 TAHUN	1.265	32,26	1.228	32,89	2.493	32,57
4	13 - 15 TAHUN	720	18,36	665	17,81	1.385	18,09
5	16 - 18 TAHUN	508	12,96	482	12,91	990	12,93
6	19 - 22 TAHUN	855	21,81	870	23,30	1.725	22,53
	KEC. SITUJUAH LIMO NAGARI	3.921	100,00	3.734	100,00	7.655	100,00

Sumber data : Database SIAK yang telah Dikonsolidasikan dan Dibersihkan (DKB) Kementerian Dalam Negeri

2.11. KECAMATAN MUNGKA

Tabel 2.11.1. Jumlah Penduduk Menurut Kelompok Umur dan Jenis Kelamin

Kabupaten : Lima Puluh Kota
 Kecamatan : Mungka
 Semester : II (dua)
 Tahun : 2022

NO	KELOMPOK UMUR	JENIS KELAMIN				JUMLAH	
		LAKI-LAKI		PEREMPUAN		n (JIWA)	%
		n (JIWA)	%	n (JIWA)	%		
1	2	3	4	5	6	7	8
1	0-4	1.024	7,51	930	6,66	1.954	7,08
2	5-9	1.148	8,42	1.139	8,16	2.287	8,29
3	10-14	1.332	9,77	1.314	9,41	2.646	9,59
4	15-19	1.053	7,73	1.089	7,8	2.142	7,76
5	20-24	1.316	9,66	1.293	9,26	2.609	9,46
6	25-29	1.168	8,57	1.019	7,3	2.187	7,93
7	30-34	865	6,35	771	5,52	1.636	5,93
8	35-39	940	6,9	936	6,7	1.876	6,8
9	40-44	965	7,08	938	6,72	1.903	6,9
10	45-49	904	6,63	956	6,85	1.860	6,74
11	50-54	800	5,87	800	5,73	1.600	5,8
12	55-59	589	4,32	689	4,94	1.278	4,63
13	60-64	508	3,73	546	3,91	1.054	3,82
14	65-69	445	3,27	599	4,29	1.044	3,78
15	70-74	287	2,11	397	2,84	684	2,48
16	75+	285	2,09	544	3,9	829	3
	KEC. MUNGKA	13.629	100,00	13.960	100,00	27.589	100,00

Sumber data : Database SIAK yang telah Dikonsolidasikan dan Dibersihkan (DKB) Kementerian Dalam Negeri

Tabel 2.11.2. Jumlah Penduduk Menurut Agama dan Jenis Kelamin

Kabupaten : Lima Puluh Kota
 Kecamatan : Mungka
 Semester : II (dua)
 Tahun : 2022

NO	AGAMA	JENIS KELAMIN				JUMLAH	
		LAKI-LAKI		PEREMPUAN			
		n (JIWA)	%	n (JIWA)	%	n (JIWA)	%
1	2	3	4	5	6	7	8
1	ISLAM	13.627	99,99	13.958	99,99	27.585	99,99
2	KRISTEN	2	0,01	2	0,01	4	0,01
3	KATHOLIK	-	-	-	-	-	-
4	HINDU	-	-	-	-	-	-
5	BUDDHA	-	-	-	-	-	-
6	KHONGHUCU	-	-	-	-	-	-
7	KEPERCAYAAN	-	-	-	-	-	-
	KEC. MUNGKA	13.629	100,00	13.960	100,00	27.589	100,00

Sumber data : Database SIAK yang telah Dikonsolidasikan dan Dibersihkan (DKB) Kementerian Dalam Negeri

Tabel 2.11.3. Jumlah Penduduk menurut Status Perkawinan dan Jenis Kelamin

Kabupaten : Lima Puluh Kota
 Kecamatan : Mungka
 Semester : II (dua)
 Tahun : 2022

NO	STATUS PERKAWINAN	JENIS KELAMIN				JUMLAH	
		LAKI-LAKI		PEREMPUAN			
		n (JIWA)	%	n (JIWA)	%	n (JIWA)	%
1	2	3	4	5	6	7	8
1	BELUM KAWIN	6.925	50,81	5.800	41,55	12.725	46,12
2	KAWIN	6.399	46,95	6.776	48,54	13.175	47,75
3	CERAI HIDUP	161	1,18	295	2,11	456	1,65
4	CERAI MATI	144	1,06	1.089	7,80	1.233	4,47
	KEC. MUNGKA	13.629	100,00	13.960	100,00	27.589	100,00

Sumber data : Database SIAK yang telah Dikonsolidasikan dan Dibersihkan (DKB) Kementerian Dalam Negeri

Tabel 2.11.4. Jumlah Penduduk Menurut Pendidikan yang Ditamatkan dan Jenis Kelamin

Kabupaten : Lima Puluh Kota
 Kecamatan : Mungka
 Semester : II (dua)
 Tahun : 2022

NO	PENDIDIKAN YANG DITAMATKAN	JENIS KELAMIN				JUMLAH	
		LAKI-LAKI		PEREMPUAN		n (JIWA)	%
		n (JIWA)	%	n (JIWA)	%		
1	2	3	4	5	6	7	8
1	TIDAK/BLM SEKOLAH	2.499	18,34	2.359	16,90	4.858	17,61
2	BELUM TAMAT SD/SEDERAJAT	5.137	37,69	4.818	34,51	9.955	36,08
3	TAMAT SD/SEDERAJAT	2.261	16,59	2.213	15,85	4.474	16,22
4	SLTP/SEDERAJAT	1.399	10,26	1.488	10,66	2.887	10,46
5	SLTA/SEDERAJAT	1.846	13,54	2.152	15,42	3.998	14,49
6	DIPLOMA I/II	25	0,18	80	0,57	105	0,38
7	AKADEMI/DIPLOMA III/SARJANA MUDA	128	0,94	207	1,48	335	1,21
8	DIPLOMA IV/STRATA I	323	2,37	625	4,48	948	3,44
9	STRATA-II	10	0,07	18	0,13	28	0,10
10	STRATA-III	1	0,010	0	0,000	1	0,000
	KEC. MUNGKA	13.629	100,00	13.960	100,00	27.589	100,00

Sumber data : Database SIAK yang telah Dikonsolidasikan dan Dibersihkan (DKB) Kementerian Dalam Negeri

Tabel 2.11.5. Jumlah Penduduk Menurut Jenis Pekerjaan dan Jenis Kelamin

Kabupaten : Lima Puluh Kota
 Kecamatan : Mungka
 Semester : II (dua)
 Tahun : 2022

NO	JENIS PEKERJAAN	JENIS KELAMIN				JUMLAH	
		LAKI-LAKI		PEREMPUAN			
		n (JIWA)	%	n (JIWA)	%	n (JIWA)	%
1	2	3	4	5	6	7	8
1	BELUM/TIDAK BEKERJA	3.071	22,53	2.738	19,61	5.809	21,06
2	APARATUR/PEJABAT NEGARA	130	0,95	240	1,72	370	1,34
3	TENAGA PENGAJAR	14	0,10	39	0,28	53	0,19
4	WIRASWASTA	3.600	26,41	628	4,50	4.228	15,32
5	PERTANIAN/PETERNAKAN	3.787	27,79	587	4,20	4.374	15,85
6	NELAYAN	3	0,02	0	0,00	3	0,01
7	AGAMA DAN KEPERCAYAAN	4	0,03	0	0,00	4	0,01
8	PELAJAR/MAHASISWA	2.972	21,81	3.111	22,29	6.083	22,05
9	TENAGA KESEHATAN	2	0,01	17	0,12	19	0,07
10	PENSIUNAN	45	0,33	46	0,33	91	0,33
11	LAINNYA	1	0,01	6.554	46,95	6.555	23,76
	KEC. MUNGKA	13.629	100,00	13.960	100,00	27.589	100,00

Sumber data : Database SIAK yang telah Dikonsolidasikan dan Dibersihkan (DKB) Kementerian Dalam Negeri

Tabel 2.11.6. Jumlah Penduduk Menurut Golongan Darah dan Jenis Kelamin

Kabupaten : Lima Puluh Kota
 Kecamatan : Mungka
 Semester : II (dua)
 Tahun : 2022

NO	GOLONGAN DARAH	JENIS KELAMIN				JUMLAH	
		LAKI-LAKI		PEREMPUAN		n (JIWA)	%
		n (JIWA)	%	n (JIWA)	%		
1	2	3	4	5	6	7	8
1	A	254	1,86	256	1,83	510	1,85
2	B	246	1,80	210	1,50	456	1,65
3	AB	127	0,93	93	0,67	220	0,80
4	O	538	3,95	366	2,62	904	3,28
5	A+	7	0,05	3	0,02	10	0,04
6	A-	0	0,00	1	0,01	1	0,00
7	B+	6	0,04	3	0,02	9	0,03
8	B-	0	0,00	0	0,00	0	0,00
9	AB+	7	0,05	4	0,03	11	0,04
10	AB-	2	0,01	0	0,00	2	0,01
11	O+	9	0,07	4	0,03	13	0,05
12	O-	15	0,11	8	0,06	23	0,08
13	TIDAK TAHU	12.418	91,11	13.012	93,21	25.430	92,17
	KEC. MUNGKA	13.629	100,00	13.960	100,00	27.589	100,00

Sumber data : Database SIAK yang telah Dikonsolidasikan dan Dibersihkan (DKB) Kementerian Dalam Negeri

Tabel 2.11.7. Jumlah Penduduk Menurut Usia Pendidikan dan Jenis Kelamin

Kabupaten : Lima Puluh Kota
 Kecamatan : Mungka
 Semester : II (dua)
 Tahun : 2022

NO	USIA PENDIDIKAN	JENIS KELAMIN				JUMLAH	
		LAKI-LAKI		PEREMPUAN			
		n (JIWA)	%	n (JIWA)	%	n (JIWA)	%
1	2	3	4	5	6	7	8
1	04 - 05 TAHUN	471	10,26	431	9,42	902	9,84
2	06 TAHUN	227	4,95	229	5,00	456	4,97
3	07 - 12 TAHUN	1.496	32,59	1.487	32,50	2.983	32,54
4	13 - 15 TAHUN	779	16,97	765	16,72	1.544	16,84
5	16 - 18 TAHUN	552	12,03	604	13,20	1.156	12,61
6	19 - 22 TAHUN	1.065	23,20	1.060	23,16	2.125	23,18
	KEC. MUNGKA	4.590	100,00	4.576	100,00	9.166	100,00

Sumber data : Database SIAK yang telah Dikonsolidasikan dan Dibersihkan (DKB) Kementerian Dalam Negeri

2.12. KECAMATAN BUKIK BARISAN

Tabel 2.12.1. Jumlah Penduduk Menurut Kelompok Umur dan Jenis Kelamin

Kabupaten : Lima Puluh Kota
 Kecamatan : Bukik Barisan
 Semester : II (dua)
 Tahun : 2022

NO	KELOMPOK UMUR	JENIS KELAMIN				JUMLAH	
		LAKI-LAKI		PEREMPUAN		n (JIWA)	%
		n (JIWA)	%	n (JIWA)	%		
1	2	3	4	5	6	7	8
1	0-4	768	6,57	689	5,74	1.457	6,15
2	5-9	843	7,21	769	6,41	1.612	6,8
3	10-14	980	8,38	907	7,55	1.887	7,96
4	15-19	839	7,17	827	6,89	1.666	7,03
5	20-24	1.005	8,59	1.028	8,56	2.033	8,58
6	25-29	981	8,39	817	6,8	1.798	7,59
7	30-34	674	5,76	595	4,96	1.269	5,35
8	35-39	759	6,49	761	6,34	1.520	6,41
9	40-44	898	7,68	917	7,64	1.815	7,66
10	45-49	923	7,89	941	7,84	1.864	7,86
11	50-54	714	6,1	755	6,29	1.469	6,2
12	55-59	611	5,22	632	5,26	1.243	5,24
13	60-64	549	4,69	664	5,53	1.213	5,12
14	65-69	460	3,93	644	5,36	1.104	4,66
15	70-74	325	2,78	438	3,65	763	3,22
16	75+	367	3,14	622	5,18	989	4,17
	KEC. BUKIK BARISAN	11.696	100,00	12.006	100,00	23.702	100,00

Sumber data : Database SIAK yang telah Dikonsolidasikan dan Dibersihkan (DKB) Kementerian Dalam Negeri

Tabel 2.12.2. Jumlah Penduduk Menurut Agama dan Jenis Kelamin

Kabupaten : Lima Puluh Kota
 Kecamatan : Bukik Barisan
 Semester : II (dua)
 Tahun : 2022

NO	AGAMA	JENIS KELAMIN				JUMLAH	
		LAKI-LAKI		PEREMPUAN			
		n (JIWA)	%	n (JIWA)	%	n (JIWA)	%
1	2	3	4	5	6	7	8
1	ISLAM	11.696	100,00	12.006	100,00	23.702	100,00
2	KRISTEN	-	-	-	-	-	-
3	KATHOLIK	-	-	-	-	-	-
4	HINDU	-	-	-	-	-	-
5	BUDDHA	-	-	-	-	-	-
6	KHONGHUCU	-	-	-	-	-	-
7	KEPERCAYAAN	-	-	-	-	-	-
	KEC. BUKIK BARISAN	11.696	100,00	12.006	100,00	23.702	100,00

Sumber data : Database SIAK yang telah Dikonsolidasikan dan Dibersihkan (DKB) Kementerian Dalam Negeri

Tabel 2.12.3. Jumlah Penduduk menurut Status Perkawinan dan Jenis Kelamin

Kabupaten : Lima Puluh Kota
 Kecamatan : Bukik Barisan
 Semester : II (dua)
 Tahun : 2022

NO	STATUS PERKAWINAN	JENIS KELAMIN				JUMLAH	
		LAKI-LAKI		PEREMPUAN			
		n (JIWA)	%	n (JIWA)	%	n (JIWA)	%
1	2	3	4	5	6	7	8
1	BELUM KAWIN	5.522	47,21	4.375	36,44	9.897	41,76
2	KAWIN	5.831	49,85	5.995	49,93	11.826	49,89
3	CERAI HIDUP	133	1,14	227	1,89	360	1,52
4	CERAI MATI	210	1,80	1.409	11,74	1.619	6,83
	KEC. BUKIK BARISAN	11.696	100,00	12.006	100,00	23.702	100,00

Sumber data : Database SIAK yang telah Dikonsolidasikan dan Dibersihkan (DKB) Kementerian Dalam Negeri

Tabel 2.12.4. Jumlah Penduduk Menurut Pendidikan yang Ditamatkan dan Jenis Kelamin

Kabupaten : Lima Puluh Kota
 Kecamatan : Bukik Barisan
 Semester : II (dua)
 Tahun : 2022

NO	PENDIDIKAN YANG DITAMATKAN	JENIS KELAMIN				JUMLAH	
		LAKI-LAKI		PEREMPUAN		n (JIWA)	%
		n (JIWA)	%	n (JIWA)	%		
1	2	3	4	5	6	7	8
1	TIDAK/BLM SEKOLAH	1.636	13,99	1.498	12,48	3.134	13,22
2	BELUM TAMAT SD/SEDERAJAT	5.139	43,94	5.063	42,17	10.202	43,04
3	TAMAT SD/SEDERAJAT	1.713	14,65	1.623	13,52	3.336	14,07
4	SLTP/SEDERAJAT	1.338	11,44	1.454	12,11	2.792	11,78
5	SLTA/SEDERAJAT	1.490	12,74	1.472	12,26	2.962	12,50
6	DIPLOMA I/II	17	0,15	65	0,54	82	0,35
7	AKADEMI/DIPLOMA III/SARJANA MUDA	58	0,50	143	1,19	201	0,85
8	DIPLOMA IV/STRATA I	301	2,57	677	5,64	978	4,13
9	STRATA-II	4	0,03	11	0,09	15	0,06
10	STRATA-III	0	0,000	0	0,000	0	0,000
	KEC. BUKIK BARISAN	11.696	100,00	12.006	100,00	23.702	100,00

Sumber data : Database SIAK yang telah Dikonsolidasikan dan Dibersihkan (DKB) Kementerian Dalam Negeri

Tabel 2.12.5. Jumlah Penduduk Menurut Jenis Pekerjaan dan Jenis Kelamin

Kabupaten : Lima Puluh Kota
 Kecamatan : Bukik Barisan
 Semester : II (dua)
 Tahun : 2022

NO	JENIS PEKERJAAN	JENIS KELAMIN				JUMLAH	
		LAKI-LAKI		PEREMPUAN			
		n (JIWA)	%	n (JIWA)	%	n (JIWA)	%
1	2	3	4	5	6	7	8
1	BELUM/TIDAK BEKERJA	2.165	18,51	1.836	15,29	4.001	16,88
2	APARATUR/PEJABAT NEGARA	122	1,04	241	2,01	363	1,53
3	TENAGA PENGAJAR	8	0,07	27	0,22	35	0,15
4	WIRASWASTA	1.371	11,72	456	3,80	1.827	7,71
5	PERTANIAN/PETERNAKAN	5.497	47,00	564	4,70	6.061	25,57
6	NELAYAN	1	0,01	0	0,00	1	0,00
7	AGAMA DAN KEPERCAYAAN	0	0,00	0	0,00	0	0,00
8	PELAJAR/MAHASISWA	2.492	21,31	2.542	21,17	5.034	21,24
9	TENAGA KESEHATAN	2	0,02	10	0,08	12	0,05
10	PENSIUNAN	34	0,29	23	0,19	57	0,24
11	LAINNYA	4	0,03	6.307	52,53	6.311	26,63
	KEC. BUKIK BARISAN	11.696	100,00	12.006	100,00	23.702	100,00

Sumber data : Database SIAK yang telah Dikonsolidasikan dan Dibersihkan (DKB) Kementerian Dalam Negeri

Tabel 2.12.6. Jumlah Penduduk Menurut Golongan Darah dan Jenis Kelamin

Kabupaten : Lima Puluh Kota
 Kecamatan : Bukik Barisan
 Semester : II (dua)
 Tahun : 2022

NO	GOLONGAN DARAH	JENIS KELAMIN				JUMLAH	
		LAKI-LAKI		PEREMPUAN		n (JIWA)	%
		n (JIWA)	%	n (JIWA)	%		
1	2	3	4	5	6	7	8
1	A	217	1,86	268	2,23	485	2,05
2	B	223	1,91	345	2,87	568	2,40
3	AB	116	0,99	110	0,92	226	0,95
4	O	442	3,78	420	3,50	862	3,64
5	A+	2	0,02	4	0,03	6	0,03
6	A-	0	0,00	1	0,01	1	0,00
7	B+	3	0,03	6	0,05	9	0,04
8	B-	0	0,00	0	0,00	0	0,00
9	AB+	2	0,02	2	0,02	4	0,02
10	AB-	2	0,02	0	0,00	2	0,01
11	O+	9	0,08	4	0,03	13	0,05
12	O-	10	0,09	8	0,07	18	0,08
13	TIDAK TAHU	10.670	91,23	10.838	90,27	21.508	90,74
	KEC. BUKIK BARISAN	11.696	100,00	12.006	100,00	23.702	100,00

Sumber data : Database SIAK yang telah Dikonsolidasikan dan Dibersihkan (DKB) Kementerian Dalam Negeri

Tabel 2.12.7. Jumlah Penduduk Menurut Usia Pendidikan dan Jenis Kelamin

Kabupaten : Lima Puluh Kota
 Kecamatan : Bukik Barisan
 Semester : II (dua)
 Tahun : 2022

NO	USIA PENDIDIKAN	JENIS KELAMIN				JUMLAH	
		LAKI-LAKI		PEREMPUAN			
		n (JIWA)	%	n (JIWA)	%	n (JIWA)	%
1	2	3	4	5	6	7	8
1	04 - 05 TAHUN	349	10,03	324	9,78	673	9,91
2	06 TAHUN	169	4,86	154	4,65	323	4,76
3	07 - 12 TAHUN	1.075	30,91	1.001	30,21	2.076	30,57
4	13 - 15 TAHUN	587	16,88	576	17,38	1.163	17,12
5	16 - 18 TAHUN	456	13,11	443	13,37	899	13,24
6	19 - 22 TAHUN	842	24,21	816	24,62	1.658	24,41
	KEC. BUKIK BARISAN	3.478	100,00	3.314	100,00	6.792	100,00

Sumber data : Database SIAK yang telah Dikonsolidasikan dan Dibersihkan (DKB) Kementerian Dalam Negeri

2.13. KECAMATAN AKABILURU

Tabel 2.13.1. Jumlah Penduduk Menurut Kelompok Umur dan Jenis Kelamin

Kabupaten : Lima Puluh Kota
 Kecamatan : Akabiluru
 Semester : II (dua)
 Tahun : 2022

NO	KELOMPOK UMUR	JENIS KELAMIN				JUMLAH	
		LAKI-LAKI		PEREMPUAN		n (JIWA)	%
		n (JIWA)	%	n (JIWA)	%		
1	2	3	4	5	6	7	8
1	0-4	1.052	7,09	968	6,48	2.020	6,78
2	5-9	1.224	8,25	1.201	8,04	2.425	8,14
3	10-14	1.371	9,24	1.282	8,58	2.653	8,91
4	15-19	1.082	7,3	1.123	7,52	2.205	7,41
5	20-24	1.442	9,72	1.249	8,36	2.691	9,04
6	25-29	1.282	8,64	1.104	7,39	2.386	8,01
7	30-34	864	5,83	826	5,53	1.690	5,68
8	35-39	954	6,43	903	6,04	1.857	6,24
9	40-44	1.042	7,03	1.072	7,17	2.114	7,1
10	45-49	1.032	6,96	1.026	6,87	2.058	6,91
11	50-54	825	5,56	846	5,66	1.671	5,61
12	55-59	684	4,61	777	5,2	1.461	4,91
13	60-64	611	4,12	745	4,99	1.356	4,55
14	65-69	576	3,88	692	4,63	1.268	4,26
15	70-74	344	2,32	438	2,93	782	2,63
16	75+	447	3,01	689	4,61	1.136	3,82
	KEC. AKABILURU	14.832	100,00	14.941	100,00	29.773	100,00

Sumber data : Database SIAK yang telah Dikonsolidasikan dan Dibersihkan (DKB) Kementerian Dalam Negeri

Tabel 2.13.2. Jumlah Penduduk Menurut Agama dan Jenis Kelamin

Kabupaten : Lima Puluh Kota
 Kecamatan : Akabiluru
 Semester : II (dua)
 Tahun : 2022

NO	AGAMA	JENIS KELAMIN				JUMLAH	
		LAKI-LAKI		PEREMPUAN			
		n (JIWA)	%	n (JIWA)	%	n (JIWA)	%
1	2	3	4	5	6	7	8
1	ISLAM	14.831	99,99	14.940	99,99	29.771	99,99
2	KRISTEN	1	0,01	1	0,01	2	0,01
3	KATHOLIK	-	-	-	-	-	-
4	HINDU	-	-	-	-	-	-
5	BUDDHA	-	-	-	-	-	-
6	KHONGHUCU	-	-	-	-	-	-
7	KEPERCAYAAN	-	-	-	-	-	-
	KEC. AKABILURU	14.832	100,00	14.941	100,00	29.773	100,00

Sumber data : Database SIAK yang telah Dikonsolidasikan dan Dibersihkan (DKB) Kementerian Dalam Negeri

Tabel 2.13.3. Jumlah Penduduk menurut Status Perkawinan dan Jenis Kelamin

Kabupaten : Lima Puluh Kota
 Kecamatan : Akabiluru
 Semester : II (dua)
 Tahun : 2022

NO	STATUS PERKAWINAN	JENIS KELAMIN				JUMLAH	
		LAKI-LAKI		PEREMPUAN			
		n (JIWA)	%	n (JIWA)	%	n (JIWA)	%
1	2	3	4	5	6	7	8
1	BELUM KAWIN	7.715	52,02	6.206	41,54	13.921	46,76
2	KAWIN	6.744	45,47	7.155	47,89	13.899	46,68
3	CERAI HIDUP	148	1,00	289	1,93	437	1,47
4	CERAI MATI	225	1,52	1.291	8,64	1.516	5,09
	KEC. AKABILURU	14.832	100,00	14.941	100,00	29.773	100,00

Sumber data : Database SIAK yang telah Dikonsolidasikan dan Dibersihkan (DKB) Kementerian Dalam Negeri

Tabel 2.13.4. Jumlah Penduduk Menurut Pendidikan yang Ditamatkan dan Jenis Kelamin

Kabupaten : Lima Puluh Kota
 Kecamatan : Akabiluru
 Semester : II (dua)
 Tahun : 2022

NO	PENDIDIKAN YANG DITAMATKAN	JENIS KELAMIN				JUMLAH	
		LAKI-LAKI		PEREMPUAN		n (JIWA)	%
		n (JIWA)	%	n (JIWA)	%		
1	2	3	4	5	6	7	8
1	TIDAK/BLM SEKOLAH	2.503	16,88	2.465	16,50	4.968	16,69
2	BELUM TAMAT SD/SEDERAJAT	4.176	28,16	3.909	26,16	8.085	27,16
3	TAMAT SD/SEDERAJAT	2.773	18,70	2.640	17,67	5.413	18,18
4	SLTP/SEDERAJAT	1.839	12,40	1.798	12,03	3.637	12,22
5	SLTA/SEDERAJAT	2.872	19,36	2.850	19,08	5.722	19,22
6	DIPLOMA I/II	37	0,25	112	0,75	149	0,50
7	AKADEMI/DIPLOMA III/SARJANA MUDA	154	1,04	263	1,76	417	1,40
8	DIPLOMA IV/STRATA I	450	3,03	879	5,88	1.329	4,46
9	STRATA-II	27	0,18	24	0,16	51	0,17
10	STRATA-III	1	0,010	1	0,010	2	0,010
	KEC. AKABILURU	14.832	100,00	14.941	100,00	29.773	100,00

Sumber data : Database SIAK yang telah Dikonsolidasikan dan Dibersihkan (DKB) Kementerian Dalam Negeri

Tabel 2.13.5. Jumlah Penduduk Menurut Jenis Pekerjaan dan Jenis Kelamin

Kabupaten : Lima Puluh Kota
 Kecamatan : Akabiluru
 Semester : II (dua)
 Tahun : 2022

NO	JENIS PEKERJAAN	JENIS KELAMIN				JUMLAH	
		LAKI-LAKI		PEREMPUAN			
		n (JIWA)	%	n (JIWA)	%	n (JIWA)	%
1	2	3	4	5	6	7	8
1	BELUM/TIDAK BEKERJA	3.359	22,65	2.825	18,91	6.184	20,77
2	APARATUR/PEJABAT NEGARA	190	1,28	336	2,25	526	1,77
3	TENAGA PENGAJAR	33	0,22	77	0,52	110	0,37
4	WIRASWASTA	3.757	25,33	610	4,08	4.367	14,67
5	PERTANIAN/PETERNAKAN	4.057	27,35	110	0,74	4.167	14,00
6	NELAYAN	2	0,01	0	0,00	2	0,01
7	AGAMA DAN KEPERCAYAAN	4	0,03	0	0,00	4	0,01
8	PELAJAR/MAHASISWA	3.319	22,38	3.210	21,48	6.529	21,93
9	TENAGA KESEHATAN	4	0,03	16	0,11	20	0,07
10	PENSIUNAN	102	0,69	79	0,53	181	0,61
11	LAINNYA	5	0,03	7.678	51,39	7.683	25,81
	KEC. AKABILURU	14.832	100,00	14.941	100,00	29.773	100,00

Sumber data : Database SIAK yang telah Dikonsolidasikan dan Dibersihkan (DKB) Kementerian Dalam Negeri

Tabel 2.13.6. Jumlah Penduduk Menurut Golongan Darah dan Jenis Kelamin

Kabupaten : Lima Puluh Kota
 Kecamatan : Akabiluru
 Semester : II (dua)
 Tahun : 2022

NO	GOLONGAN DARAH	JENIS KELAMIN				JUMLAH	
		LAKI-LAKI		PEREMPUAN		n (JIWA)	%
		n (JIWA)	%	n (JIWA)	%		
1	2	3	4	5	6	7	8
1	A	255	1,72	220	1,47	475	1,60
2	B	219	1,48	202	1,35	421	1,41
3	AB	105	0,71	87	0,58	192	0,64
4	O	519	3,50	401	2,68	920	3,09
5	A+	24	0,16	25	0,17	49	0,16
6	A-	0	0,00	2	0,01	2	0,01
7	B+	20	0,13	18	0,12	38	0,13
8	B-	0	0,00	1	0,01	1	0,00
9	AB+	16	0,11	7	0,05	23	0,08
10	AB-	0	0,00	0	0,00	0	0,00
11	O+	35	0,24	19	0,13	54	0,18
12	O-	9	0,06	7	0,05	16	0,05
13	TIDAK TAHU	13.630	91,90	13.952	93,38	27.582	92,64
	KEC. AKABILURU	14.832	100,00	14.941	100,00	29.773	100,00

Sumber data : Database SIAK yang telah Dikonsolidasikan dan Dibersihkan (DKB) Kementerian Dalam Negeri

Tabel 2.13.7. Jumlah Penduduk Menurut Usia Pendidikan dan Jenis Kelamin

Kabupaten : Lima Puluh Kota
 Kecamatan : Akabiluru
 Semester : II (dua)
 Tahun : 2022

NO	USIA PENDIDIKAN	JENIS KELAMIN				JUMLAH	
		LAKI-LAKI		PEREMPUAN			
		n (JIWA)	%	n (JIWA)	%	n (JIWA)	%
1	2	3	4	5	6	7	8
1	04 - 05 TAHUN	441	9,15	481	10,44	922	9,78
2	06 TAHUN	238	4,94	234	5,08	472	5,01
3	07 - 12 TAHUN	1.598	33,17	1.499	32,54	3.097	32,86
4	13 - 15 TAHUN	826	17,14	785	17,04	1.611	17,09
5	16 - 18 TAHUN	583	12,10	586	12,72	1.169	12,40
6	19 - 22 TAHUN	1.132	23,50	1.021	22,17	2.153	22,85
	KEC. AKABILURU	4.818	100,00	4.606	100,00	9.424	100,00

Sumber data : Database SIAK yang telah Dikonsolidasikan dan Dibersihkan (DKB) Kementerian Dalam Negeri

BAB III

AGREGAT KEPENDUDUKAN NAGARI

BAB III
AGREGAT KEPENDUDUKAN NAGARI

**Tabel 3.1. Jumlah Penduduk Berdasarkan Jenis Kelamin
Menurut Nagari**

Kabupaten : Lima Puluh Kota
Semester : II (dua)
Tahun : 2022

NO	KODE WILAYAH	NAGARI	JENIS KELAMIN				JUMLAH	
			LAKI-LAKI		PEREMPUAN		n (JIWA)	%
			n (JIWA)	%	n (JIWA)	%		
1	2	3	4	5	6	7	8	9
1	13.07.01.2001	KURAI	801	0,41	820	0,42	1.621	0,41
2	13.07.01.2002	SUNGAI RIMBANG	1.155	0,59	1.163	0,59	2.318	0,59
3	13.07.01.2003	TANJUANG BUNGO	710	0,36	751	0,38	1.461	0,37
4	13.07.01.2004	SULIKI	1.341	0,69	1.366	0,69	2.707	0,69
5	13.07.01.2005	LIMBANANG	2.258	1,16	2.285	1,16	4.543	1,16
6	13.07.01.2006	ANDIANG	1.193	0,61	1.354	0,69	2.547	0,65
	13.07.01	KEC. SULIKI	7.458	3,82	7.739	3,93	15.197	3,88
1	13.07.02.2001	GUGUAK VIII KOTO	7.042	3,61	7.256	3,69	14.298	3,65
2	13.07.02.2002	VII KOTO TALAGO	4.608	2,36	4.857	2,47	9.465	2,41
3	13.07.02.2003	SUNGAI TALANG	2.640	1,35	2.578	1,31	5.218	1,33
4	13.07.02.2004	KUBANG	2.679	1,37	2.833	1,44	5.512	1,41
5	13.07.02.2005	SIMPANG SUGIRAN	1.092	0,56	1.140	0,58	2.232	0,57
	13.07.02	KEC. GUGUAK	18.061	9,25	18.664	9,48	36.725	9,37

NO	KODE WILAYAH	NAGARI	JENIS KELAMIN				JUMLAH	
			LAKI-LAKI		PEREMPUAN		n (JIWA)	%
			n (JIWA)	%	n (JIWA)	%		
1	2	3	4	5	6	7	8	9
1	13.07.03.2001	KOTO BARU SIMALANGGANG	3.913	2,00	3.965	2,01	7.878	2,01
2	13.07.03.2002	TAEH BUKIK	1.722	0,88	1.783	0,91	3.505	0,89
3	13.07.03.2003	SIMALANGGANG	2.616	1,34	2.535	1,29	5.151	1,31
4	13.07.03.2004	SUNGAI BERINGIN	1.512	0,77	1.527	0,78	3.039	0,78
5	13.07.03.2005	PIOBANG	2.292	1,17	2.208	1,12	4.500	1,15
6	13.07.03.2006	TAEH BARUAH	4.823	2,47	4.956	2,52	9.779	2,49
7	13.07.03.2007	KOTO TANGAH SIMALANGGANG	2.107	1,08	2.126	1,08	4.233	1,08
	13.07.03	KEC. PAYAKUMBUH	18.985	9,72	19.100	9,70	38.085	9,71
1	13.07.04.2001	TJ HARO SIKABU KABU PD PANJANG	2.865	1,47	2.970	1,51	5.835	1,49
2	13.07.04.2002	MUNGO	4.921	2,52	5.016	2,55	9.937	2,53
3	13.07.04.2003	SUNGAI KAMUYANG	3.896	2,00	3.984	2,02	7.880	2,01
4	13.07.04.2004	ANDALEH	2.582	1,32	2.750	1,40	5.332	1,36
	13.07.04	KEC. LUAK	14.264	7,30	14.720	7,48	28.984	7,39
1	13.07.05.2001	TARAM	4.309	2,21	4.350	2,21	8.659	2,21
2	13.07.05.2002	SOLOK BIO BIO	1.205	0,62	1.165	0,59	2.370	0,60
3	13.07.05.2003	TARANTANG	1.416	0,73	1.401	0,71	2.817	0,72
4	13.07.05.2004	BUKIK LIMBUKU	802	0,41	791	0,40	1.593	0,41
5	13.07.05.2005	HARAU	1.693	0,87	1.691	0,86	3.384	0,86
6	13.07.05.2006	BATU BALANG	3.253	1,67	3.224	1,64	6.477	1,65
7	13.07.05.2007	SARILAMAK	7.700	3,94	7.524	3,82	15.224	3,88
8	13.07.05.2008	GURUN	1.142	0,58	1.147	0,58	2.289	0,58

NO	KODE WILAYAH	NAGARI	JENIS KELAMIN				JUMLAH	
			LAKI-LAKI		PEREMPUAN		n (JIWA)	%
			n (JIWA)	%	n (JIWA)	%		
1	2	3	4	5	6	7	8	9
9	13.07.05.2009	LUBUAK BATINGKOK	1.851	0,95	1.913	0,97	3.764	0,96
10	13.07.05.2010	KOTO TUO	3.877	1,99	3.889	1,98	7.766	1,98
11	13.07.05.2011	PILUBANG	845	0,43	820	0,42	1.665	0,42
	13.07.05	KEC. HARAU	28.093	14,39	27.915	14,18	56.008	14,28
1	13.07.06.2001	MANGGILANG	2.531	1,30	2.471	1,26	5.002	1,28
2	13.07.06.2002	TANJUANG BALIK	1.221	0,63	1.159	0,59	2.380	0,61
3	13.07.06.2003	GUNUANG MALINTANG	3.476	1,78	3.239	1,65	6.715	1,71
4	13.07.06.2004	PANGKALAN	5.271	2,70	5.089	2,59	10.360	2,64
5	13.07.06.2005	KOTO ALAM	1.513	0,77	1.531	0,78	3.044	0,78
6	13.07.06.2006	TANJUNG PAUH	1.131	0,58	1.076	0,55	2.207	0,56
	13.07.06	KEC. PANGKALAN KOTO BARU	15.143	7,75	14.565	7,40	29.708	7,58
1	13.07.07.2001	MUARO PAITI	2.998	1,54	2.907	1,48	5.905	1,51
2	13.07.07.2002	KOTO BANGUN	2.032	1,04	1.926	0,98	3.958	1,01
3	13.07.07.2003	LUBUAK ALAI	1.746	0,89	1.703	0,87	3.449	0,88
4	13.07.07.2004	KOTO LAMO	1.531	0,78	1.496	0,76	3.027	0,77
5	13.07.07.2005	DURIAN TINGGI	1.653	0,85	1.682	0,85	3.335	0,85
6	13.07.07.2006	SIALANG	3.164	1,62	3.164	1,61	6.328	1,61
7	13.07.07.2007	GALUGUA	1.166	0,60	1.121	0,57	2.287	0,58
	13.07.07	KEC. KAPUR IX	14.290	7,32	13.999	7,11	28.289	7,21
1	13.07.08.2001	PANDAM GADANG	2.695	1,38	2.739	1,39	5.434	1,39
2	13.07.08.2002	KOTO TINGGI	3.506	1,80	3.516	1,79	7.022	1,79

NO	KODE WILAYAH	NAGARI	JENIS KELAMIN				JUMLAH	
			LAKI-LAKI		PEREMPUAN		n (JIWA)	%
			n (JIWA)	%	n (JIWA)	%		
1	2	3	4	5	6	7	8	9
3	13.07.08.2003	TALANG ANAU	984	0,50	1.000	0,51	1.984	0,51
	13.07.08	KEC. GUNUANG OMEH	7.185	3,68	7.255	3,69	14.440	3,68
1	13.07.09.2001	LABUAH GUNUANG	2.632	1,35	2.799	1,42	5.431	1,39
2	13.07.09.2002	BATU PAYUANG	3.127	1,60	3.098	1,57	6.225	1,59
3	13.07.09.2003	AMPALU	2.230	1,14	2.138	1,09	4.368	1,11
4	13.07.09.2004	BUKIK SIKUMPA	1.540	0,79	1.559	0,79	3.099	0,79
5	13.07.09.2005	BALAI PANJANG	2.896	1,48	3.049	1,55	5.945	1,52
6	13.07.09.2006	HALABAN	2.805	1,44	2.777	1,41	5.582	1,42
7	13.07.09.2007	TANJUANG GADANG	2.686	1,38	2.580	1,31	5.266	1,34
8	13.07.09.2008	SITANANG	1.923	0,98	1.964	1,00	3.887	0,99
	13.07.09	KEC. LAREH SAGO HALABAN	19.839	10,16	19.964	10,14	39.803	10,15
1	13.07.10.2001	SITUJUAH BATUA	2.836	1,45	2.866	1,46	5.702	1,45
2	13.07.10.2002	SITUJUAH LADANG LAWEH	1.009	0,52	1.004	0,51	2.013	0,51
3	13.07.10.2003	TUNGKA	2.465	1,26	2.482	1,26	4.947	1,26
4	13.07.10.2004	SITUJUAH BANDA DALAM	2.559	1,31	2.663	1,35	5.222	1,33
5	13.07.10.2005	SITUJUAH GADANG	2.933	1,50	2.974	1,51	5.907	1,51
	13.07.10	KEC. SITUJUAH LIMO NAGARI	11.802	6,04	11.989	6,09	23.791	6,07
1	13.07.11.2001	JOPANG MANGANTI	1.171	0,60	1.254	0,64	2.425	0,62
2	13.07.11.2002	SIMPANG KAPUAK	2.332	1,19	2.495	1,27	4.827	1,23
3	13.07.11.2003	MUNGKA	4.359	2,23	4.323	2,20	8.682	2,21
4	13.07.11.2004	TALANG MAUR	2.789	1,43	2.851	1,45	5.640	1,44

NO	KODE WILAYAH	NAGARI	JENIS KELAMIN				JUMLAH	
			LAKI-LAKI		PEREMPUAN		n (JIWA)	%
			n (JIWA)	%	n (JIWA)	%		
1	2	3	4	5	6	7	8	9
5	13.07.11.2005	SUNGAI ANTUAN	2.978	1,53	3.037	1,54	6.015	1,53
	13.07.11	KEC. MUNGKA	13.629	6,98	13.960	7,09	27.589	7,04
1	13.07.12.2001	MAEK	4.836	2,48	4.908	2,49	9.744	2,49
2	13.07.12.2002	BANJA LOWEH	1.630	0,83	1.699	0,86	3.329	0,85
3	13.07.12.2003	BARUAH GUNUANG	2.117	1,08	2.134	1,08	4.251	1,08
4	13.07.12.2004	SUNGAI NANIANG	1.584	0,81	1.698	0,86	3.282	0,84
5	13.07.12.2005	KOTO TANGAH	1.529	0,78	1.567	0,80	3.096	0,79
	13.07.12	KEC. BUKIK BARISAN	11.696	5,99	12.006	6,10	23.702	6,04
1	13.07.13.2001	SARIAK LAWEH	3.015	1,54	3.186	1,62	6.201	1,58
2	13.07.13.2002	KOTO TANGAH BATU AMPA	4.878	2,50	4.820	2,45	9.698	2,47
3	13.07.13.2003	BATUHAMPAR	1.966	1,01	1.889	0,96	3.855	0,98
4	13.07.13.2004	SUAYAN	2.766	1,42	2.866	1,46	5.632	1,44
5	13.07.13.2005	SUNGAI BALANTIAK	655	0,34	669	0,34	1.324	0,34
6	13.07.13.2006	PAUH SANGIK	701	0,36	661	0,34	1.362	0,35
7	13.07.13.2007	DURIAN GADANG	851	0,44	850	0,43	1.701	0,43
	13.07.13	KEC. AKABILURU	14.832	7,60	14.941	7,59	29.773	7,59
	13.07	KAB. LIMA PULUH KOTA	195.277	100,00	196.817	100,00	392.094	100,00

Sumber data : Database SIAK yang telah Dikonsolidasikan dan Dibersihkan (DKB) Kementerian Dalam Negeri

**Tabel 3.2. Jumlah Penduduk, Luas Wilayah dan Kepadatan Penduduk
Menurut Nagari**

Kabupaten : Lima Puluh Kota
Semester : II (dua)
Tahun : 2022

NO	KODE WILAYAH	NAGARI	JUMLAH PENDUDUK	LUAS WILAYAH (km ²)	KEPADATAN PENDUDUK
1	2	3	4	5	6
1	13.07.01.2001	KURAI	1.621	20,00	81
2	13.07.01.2002	SUNGAI RIMBANG	2.318	20,00	116
3	13.07.01.2003	TANJUANG BUNGO	1.461	29,46	50
4	13.07.01.2004	SULIKI	2.707	52,00	52
5	13.07.01.2005	LIMBANANG	4.543	9,68	469
6	13.07.01.2006	ANDIANG	2.547	5,80	439
	13.07.01	KEC. SULIKI	15.197	136,94	111
1	13.07.02.2001	GUGUAK VIII KOTO	14.298	21,70	659
2	13.07.02.2002	VII KOTO TALAGO	9.465	21,00	451
3	13.07.02.2003	SUNGAI TALANG	5.218	18,00	290
4	13.07.02.2004	KUBANG	5.512	26,20	210
5	13.07.02.2005	SIMPANG SUGIRAN	2.232	19,30	116
	13.07.02	KEC. GUGUAK	36.725	106,20	346
1	13.07.03.2001	KOTO BARU SIMALANGGANG	7.878	7,44	1.059
2	13.07.03.2002	TAEH BUKIK	3.505	26,91	130
3	13.07.03.2003	SIMALANGGANG	5.151	11,35	454
4	13.07.03.2004	SUNGAI BERINGIN	3.039	9,83	309

NO	KODE WILAYAH	NAGARI	JUMLAH PENDUDUK	LUAS WILAYAH (km ²)	KEPADATAN PENDUDUK
1	2	3	4	5	6
5	13.07.03.2005	PIOBANG	4.500	11,23	401
6	13.07.03.2006	TAEH BARUAH	9.779	23,70	413
7	13.07.03.2007	KOTO TANGAH SIMALANGGANG	4.233	9,01	470
	13.07.03	KEC. PAYAKUMBUH	38.085	99,47	383
1	13.07.04.2001	TJ HARO SIKABU KABU PD PANJANG	5.835	13,87	421
2	13.07.04.2002	MUNGO	9.937	11,04	900
3	13.07.04.2003	SUNGAI KAMUYANG	7.880	30,37	259
4	13.07.04.2004	ANDALEH	5.332	6,40	833
	13.07.04	KEC. LUAK	28.984	61,68	470
1	13.07.05.2001	TARAM	8.659	60,59	143
2	13.07.05.2002	SOLOK BIO BIO	2.370	28,35	84
3	13.07.05.2003	TARANTANG	2.817	22,63	124
4	13.07.05.2004	BUKIK LIMBUKU	1.593	10,36	154
5	13.07.05.2005	HARAU	3.384	78,83	43
6	13.07.05.2006	BATU BALANG	6.477	20,09	322
7	13.07.05.2007	SARILAMAK	15.224	117,97	129
8	13.07.05.2008	GURUN	2.289	12,80	179
9	13.07.05.2009	LUBUAK BATINGKOK	3.764	12,80	294
10	13.07.05.2010	KOTO TUO	7.766	33,19	234
11	13.07.05.2011	PILUBANG	1.665	19,19	87
	13.07.05	KEC. HARAU	56.008	416,80	134

NO	KODE WILAYAH	NAGARI	JUMLAH PENDUDUK	LUAS WILAYAH (km ²)	KEPADATAN PENDUDUK
1	2	3	4	5	6
1	13.07.06.2001	MANGGILANG	5.002	58,75	85
2	13.07.06.2002	TANJUANG BALIK	2.380	124,57	19
3	13.07.06.2003	GUNUANG MALINTANG	6.715	249,43	27
4	13.07.06.2004	PANGKALAN	10.360	124,30	83
5	13.07.06.2005	KOTO ALAM	3.044	42,75	71
6	13.07.06.2006	TANJUNG PAUH	2.207	112,26	20
	13.07.06	KEC. PANGKALAN KOTO BARU	29.708	712,06	42
1	13.07.07.2001	MUARO PAITI	5.905	95,00	62
2	13.07.07.2002	KOTO BANGUN	3.958	91,00	43
3	13.07.07.2003	LUBUAK ALAI	3.449	106,00	33
4	13.07.07.2004	KOTO LAMO	3.027	103,36	29
5	13.07.07.2005	DURIAN TINGGI	3.335	83,00	40
6	13.07.07.2006	SIALANG	6.328	117,00	54
7	13.07.07.2007	GALUGUA	2.287	128,00	18
	13.07.07	KEC. KAPUR IX	28.289	723,36	39
1	13.07.08.2001	PANDAM GADANG	5.434	64,00	85
2	13.07.08.2002	KOTO TINGGI	7.022	74,00	95
3	13.07.08.2003	TALANG ANAU	1.984	18,54	107
	13.07.08	KEC. GUNUANG OMEH	14.440	156,54	92
1	13.07.09.2001	LABUAH GUNUANG	5.431	12,86	422
2	13.07.09.2002	BATU PAYUANG	6.225	15,05	414
3	13.07.09.2003	AMPALU	4.368	108,13	40

NO	KODE WILAYAH	NAGARI	JUMLAH PENDUDUK	LUAS WILAYAH (km ²)	KEPADATAN PENDUDUK
1	2	3	4	5	6
4	13.07.09.2004	BUKIK SIKUMPA	3.099	6,34	489
5	13.07.09.2005	BALAI PANJANG	5.945	25,09	237
6	13.07.09.2006	HALABAN	5.582	66,15	84
7	13.07.09.2007	TANJUANG GADANG	5.266	13,55	389
8	13.07.09.2008	SITANANG	3.887	147,68	26
	13.07.09	KEC. LAREH SAGO HALABAN	39.803	394,85	101
1	13.07.10.2001	SITUJUAH BATUA	5.702	15,49	368
2	13.07.10.2002	SITUJUAH LADANG LAWEH	2.013	15,93	126
3	13.07.10.2003	TUNGKA	4.947	14,15	350
4	13.07.10.2004	SITUJUAH BANDA DALAM	5.222	11,71	446
5	13.07.10.2005	SITUJUAH GADANG	5.907	16,90	350
	13.07.10	KEC. SITUJUAH LIMO NAGARI	23.791	74,18	321
1	13.07.11.2001	JOPANG MANGANTI	2.425	5,37	452
2	13.07.11.2002	SIMPANG KAPUAK	4.827	36,35	133
3	13.07.11.2003	MUNGKA	8.682	13,03	666
4	13.07.11.2004	TALANG MAUR	5.640	17,04	331
5	13.07.11.2005	SUNGAI ANTUAN	6.015	11,97	503
	13.07.11	KEC. MUNGKA	27.589	83,76	329
1	13.07.12.2001	MAEK	9.744	122,06	80
2	13.07.12.2002	BANJA LOWEH	3.329	49,00	68
3	13.07.12.2003	BARUAH GUNUANG	4.251	67,78	63
4	13.07.12.2004	SUNGAI NANIANG	3.282	20,00	164

NO	KODE WILAYAH	NAGARI	JUMLAH PENDUDUK	LUAS WILAYAH (km ²)	KEPADATAN PENDUDUK
1	2	3	4	5	6
5	13.07.12.2005	KOTO TANGAH	3.096	35,36	88
	13.07.12	KEC. BUKIK BARISAN	23.702	294,20	81
1	13.07.13.2001	SARIAK LAWEH	6.201	21,36	290
2	13.07.13.2002	KOTO TANGAH BATU AMPA	9.698	22,44	432
3	13.07.13.2003	BATUHAMPAR	3.855	10,35	372
4	13.07.13.2004	SUAYAN	5.632	12,79	440
5	13.07.13.2005	SUNGAI BALANTIAK	1.324	8,45	157
6	13.07.13.2006	PAUH SANGIK	1.362	11,97	114
7	13.07.13.2007	DURIAN GADANG	1.701	6,90	247
	13.07.13	KEC. AKABILURU	29.773	94,26	316
	13.07	KABUPATEN LIMA PULUH KOTA	392.094	3.354,30	117

Sumber data : Database SIAK yang telah Dikonsolidasikan dan Dibersihkan (DKB) Kementerian Dalam Negeri

**Tabel 3.3. Jumlah Penduduk dan Rasio Jenis Kelamin
Menurut Nagari**

Kabupaten : Lima Puluh Kota
Semester : II (dua)
Tahun : 2022

NO	KODE WILAYAH	NAGARI	PENDUDUK			RASIO JENIS KELAMIN
			LAKI-LAKI	PEREMPUAN	JUMLAH	
1	2	3	4	5	6	7
1	13.07.01.2001	KURAI	801	820	1.621	98
2	13.07.01.2002	SUNGAI RIMBANG	1.155	1.163	2.318	99
3	13.07.01.2003	TANJUANG BUNGO	710	751	1.461	95
4	13.07.01.2004	SULIKI	1.341	1.366	2.707	98
5	13.07.01.2005	LIMBANANG	2.258	2.285	4.543	99
6	13.07.01.2006	ANDIANG	1.193	1.354	2.547	88
	13.07.01	KEC. SULIKI	7.458	7.739	15.197	96
1	13.07.02.2001	GUGUAK VIII KOTO	7.042	7.256	14.298	97
2	13.07.02.2002	VII KOTO TALAGO	4.608	4.857	9.465	95
3	13.07.02.2003	SUNGAI TALANG	2.640	2.578	5.218	102
4	13.07.02.2004	KUBANG	2.679	2.833	5.512	95
5	13.07.02.2005	SIMPANG SUGIRAN	1.092	1.140	2.232	96
	13.07.02	KEC. GUGUAK	18.061	18.664	36.725	97
1	13.07.03.2001	KOTO BARU SIMALANGGANG	3.913	3.965	7.878	99
2	13.07.03.2002	TAEH BUKIK	1.722	1.783	3.505	97
3	13.07.03.2003	SIMALANGGANG	2.616	2.535	5.151	103
4	13.07.03.2004	SUNGAI BERINGIN	1.512	1.527	3.039	99

NO	KODE WILAYAH	NAGARI	PENDUDUK			RASIO JENIS KELAMIN
			LAKI-LAKI	PEREMPUAN	JUMLAH	
1	2	3	4	5	6	7
5	13.07.03.2005	PIOBANG	2.292	2.208	4.500	104
6	13.07.03.2006	TAEH BARUAH	4.823	4.956	9.779	97
7	13.07.03.2007	KOTO TANGAH SIMALANGGANG	2.107	2.126	4.233	99
	13.07.03	KEC. PAYAKUMBUH	18.985	19.100	38.085	99
1	13.07.04.2001	TJ HARO SIKABU KABU PD PANJANG	2.865	2.970	5.835	96
2	13.07.04.2002	MUNGO	4.921	5.016	9.937	98
3	13.07.04.2003	SUNGAI KAMUYANG	3.896	3.984	7.880	98
4	13.07.04.2004	ANDALEH	2.582	2.750	5.332	94
	13.07.04	KEC. LUAK	14.264	14.720	28.984	97
1	13.07.05.2001	TARAM	4.309	4.350	8.659	99
2	13.07.05.2002	SOLOK BIO BIO	1.205	1.165	2.370	103
3	13.07.05.2003	TARANTANG	1.416	1.401	2.817	101
4	13.07.05.2004	BUKIK LIMBUKU	802	791	1.593	101
5	13.07.05.2005	HARAU	1.693	1.691	3.384	100
6	13.07.05.2006	BATU BALANG	3.253	3.224	6.477	101
7	13.07.05.2007	SARILAMAK	7.700	7.524	15.224	102
8	13.07.05.2008	GURUN	1.142	1.147	2.289	100
9	13.07.05.2009	LUBUAK BATINGKOK	1.851	1.913	3.764	97
10	13.07.05.2010	KOTO TUO	3.877	3.889	7.766	100
11	13.07.05.2011	PILUBANG	845	820	1.665	103
	13.07.05	KEC. HARAU	28.093	27.915	56.008	101

NO	KODE WILAYAH	NAGARI	PENDUDUK			RASIO JENIS KELAMIN
			LAKI-LAKI	PEREMPUAN	JUMLAH	
1	2	3	4	5	6	7
1	13.07.06.2001	MANGGILANG	2.531	2.471	5.002	102
2	13.07.06.2002	TANJUANG BALIK	1.221	1.159	2.380	105
3	13.07.06.2003	GUNUANG MALINTANG	3.476	3.239	6.715	107
4	13.07.06.2004	PANGKALAN	5.271	5.089	10.360	104
5	13.07.06.2005	KOTO ALAM	1.513	1.531	3.044	99
6	13.07.06.2006	TANJUNG PAUH	1.131	1.076	2.207	105
	13.07.06	KEC. PANGKALAN KOTO BARU	15.143	14.565	29.708	104
1	13.07.07.2001	MUARO PAITI	2.998	2.907	5.905	103
2	13.07.07.2002	KOTO BANGUN	2.032	1.926	3.958	106
3	13.07.07.2003	LUBUAK ALAI	1.746	1.703	3.449	103
4	13.07.07.2004	KOTO LAMO	1.531	1.496	3.027	102
5	13.07.07.2005	DURIAN TINGGI	1.653	1.682	3.335	98
6	13.07.07.2006	SIALANG	3.164	3.164	6.328	100
7	13.07.07.2007	GALUGUA	1.166	1.121	2.287	104
	13.07.07	KEC. KAPUR IX	14.290	13.999	28.289	102
1	13.07.08.2001	PANDAM GADANG	2.695	2.739	5.434	98
2	13.07.08.2002	KOTO TINGGI	3.506	3.516	7.022	100
3	13.07.08.2003	TALANG ANAU	984	1.000	1.984	98
	13.07.08	KEC. GUNUANG OMEH	7.185	7.255	14.440	99
1	13.07.09.2001	LABUAH GUNUANG	2.632	2.799	5.431	94
2	13.07.09.2002	BATU PAYUANG	3.127	3.098	6.225	101
3	13.07.09.2003	AMPALU	2.230	2.138	4.368	104

NO	KODE WILAYAH	NAGARI	PENDUDUK			RASIO JENIS KELAMIN
			LAKI-LAKI	PEREMPUAN	JUMLAH	
1	2	3	4	5	6	7
4	13.07.09.2004	BUKIK SIKUMPA	1.540	1.559	3.099	99
5	13.07.09.2005	BALAI PANJANG	2.896	3.049	5.945	95
6	13.07.09.2006	HALABAN	2.805	2.777	5.582	101
7	13.07.09.2007	TANJUANG GADANG	2.686	2.580	5.266	104
8	13.07.09.2008	SITANANG	1.923	1.964	3.887	98
	13.07.09	KEC. LAREH SAGO HALABAN	19.839	19.964	39.803	99
1	13.07.10.2001	SITUJUAH BATUA	2.836	2.866	5.702	99
2	13.07.10.2002	SITUJUAH LADANG LAWEH	1.009	1.004	2.013	100
3	13.07.10.2003	TUNGKA	2.465	2.482	4.947	99
4	13.07.10.2004	SITUJUAH BANDA DALAM	2.559	2.663	5.222	96
5	13.07.10.2005	SITUJUAH GADANG	2.933	2.974	5.907	99
	13.07.10	KEC. SITUJUAH LIMO NAGARI	11.802	11.989	23.791	98
1	13.07.11.2001	JOPANG MANGANTI	1.171	1.254	2.425	93
2	13.07.11.2002	SIMPANG KAPUAK	2.332	2.495	4.827	93
3	13.07.11.2003	MUNGKA	4.359	4.323	8.682	101
4	13.07.11.2004	TALANG MAUR	2.789	2.851	5.640	98
5	13.07.11.2005	SUNGAI ANTUAN	2.978	3.037	6.015	98
	13.07.11	KEC. MUNGKA	13.629	13.960	27.589	98
1	13.07.12.2001	MAEK	4.836	4.908	9.744	99
2	13.07.12.2002	BANJA LOWEH	1.630	1.699	3.329	96
3	13.07.12.2003	BARUAH GUNUANG	2.117	2.134	4.251	99
4	13.07.12.2004	SUNGAI NANIANG	1.584	1.698	3.282	93

NO	KODE WILAYAH	NAGARI	PENDUDUK			RASIO JENIS KELAMIN
			LAKI-LAKI	PEREMPUAN	JUMLAH	
1	2	3	4	5	6	7
5	13.07.12.2005	KOTO TANGAH	1.529	1.567	3.096	98
	13.07.12	KEC. BUKIK BARISAN	11.696	12.006	23.702	97
1	13.07.13.2001	SARIAK LAWEH	3.015	3.186	6.201	95
2	13.07.13.2002	KOTO TANGAH BATU AMPA	4.878	4.820	9.698	101
3	13.07.13.2003	BATUHAMPAR	1.966	1.889	3.855	104
4	13.07.13.2004	SUAYAN	2.766	2.866	5.632	97
5	13.07.13.2005	SUNGAI BALANTIAK	655	669	1.324	98
6	13.07.13.2006	PAUH SANGIK	701	661	1.362	106
7	13.07.13.2007	DURIAN GADANG	851	850	1.701	100
	13.07.13	KEC. AKABILURU	14.832	14.941	29.773	99
	13.07	KAB. LIMA PULUH KOTA	195.277	196.817	392.094	99

Sumber data : Database SIAK yang telah Dikonsolidasikan dan Dibersihkan (DKB) Kementerian Dalam Negeri

Tabel 3.4. Jumlah Penduduk Berdasarkan Kelompok Umur
Menurut Nagari

Kabupaten : Lima Puluh Kota
Semester : II (dua)
Tahun : 2022

NO	KODE WILAYAH	NAGARI	KELOMPOK UMUR (TAHUN)																JUMLAH
			00-04	05-09	10-14	15-19	20-24	25-29	30-34	35-39	40-44	45-49	50-54	55-59	60-64	65-69	70-74	75+	
1	2	3	4	5	6	7	8	9	10	11	12	13	14	15	16	17	18	19	20
1	13.07.01.2001	KURAI	110	121	160	125	132	117	101	105	106	126	87	71	69	82	46	63	1.621
2	13.07.01.2002	SUNGAI RIMBANG	114	175	172	161	229	179	134	131	172	172	159	132	94	114	79	101	2.318
3	13.07.01.2003	TANJUANG BUNGO	84	113	135	102	125	101	80	96	110	86	83	61	76	62	55	92	1.461
4	13.07.01.2004	SULIKI	131	183	223	202	261	204	147	159	175	216	197	140	111	120	112	126	2.707
5	13.07.01.2005	LIMBANANG	288	306	378	347	436	341	236	265	307	314	302	253	218	190	148	214	4.543
6	13.07.01.2006	ANDIANG	156	173	206	196	246	172	137	125	172	196	174	139	124	119	95	117	2.547
	13.07.01	KEC. SULIKI	883	1.071	1.274	1.133	1.429	1.114	835	881	1.042	1.110	1.002	796	692	687	535	713	15.197
1	13.07.02.2001	GUGUAK VIII KOTO	962	1.135	1.255	1.059	1.302	1.132	845	950	936	941	918	781	650	546	354	532	14.298
2	13.07.02.2002	VII KOTO TALAGO	500	613	771	749	797	731	534	465	603	637	604	541	474	490	356	600	9.465
3	13.07.02.2003	SUNGAI TALANG	337	410	456	392	525	400	259	332	377	399	297	246	261	209	156	162	5.218
4	13.07.02.2004	KUBANG	261	295	440	409	508	448	254	237	320	431	328	354	281	316	250	380	5.512
5	13.07.02.2005	SIMPANG SUGIRAN	123	155	204	173	226	155	95	124	145	145	140	129	108	99	81	130	2.232
	13.07.02	KEC. GUGUAK	2.183	2.608	3.126	2.782	3.358	2.866	1.987	2.108	2.381	2.553	2.287	2.051	1.774	1.660	1.197	1.804	36.725
1	13.07.03.2001	KOTO BARU SIMALANGGANG	518	662	749	603	759	640	497	532	597	577	475	377	323	244	141	184	7.878
2	13.07.03.2002	TAEH BUKIK	304	273	307	267	342	282	220	229	257	239	189	136	125	139	85	111	3.505
3	13.07.03.2003	SIMALANGGANG	399	501	489	347	467	406	340	387	396	333	264	228	198	177	98	121	5.151
4	13.07.03.2004	SUNGAI BERINGIN	221	229	300	242	277	215	163	172	220	257	195	150	116	112	74	96	3.039
5	13.07.03.2005	PIOBANG	313	369	462	365	379	335	238	301	343	323	236	210	196	171	133	126	4.500
6	13.07.03.2006	TAEH BARUAH	774	837	838	701	989	833	610	684	635	649	537	467	383	294	244	304	9.779
7	13.07.03.2007	KOTO TANGAH SIMALANGGANG	289	364	425	350	368	314	249	299	290	314	241	248	164	119	92	107	4.233
	13.07.03	KEC. PAYAKUMBUH	2.818	3.235	3.570	2.875	3.581	3.025	2.317	2.604	2.738	2.692	2.137	1.816	1.505	1.256	867	1.049	38.085
1	13.07.04.2001	TJ HARO SIKABU KABU PD PANJANG	385	512	515	467	553	439	316	395	386	411	345	317	244	228	146	176	5.835
2	13.07.04.2002	MUNGO	709	835	868	679	827	796	618	630	743	726	678	488	413	381	241	305	9.937
3	13.07.04.2003	SUNGAI KAMUYANG	525	618	685	636	736	541	470	434	579	630	507	394	322	303	211	289	7.880
4	13.07.04.2004	ANDALEH	321	417	470	435	407	354	259	319	396	463	329	271	243	269	158	221	5.332
	13.07.04	KEC. LUAK	1.940	2.382	2.538	2.217	2.523	2.130	1.663	1.778	2.104	2.230	1.859	1.470	1.222	1.181	756	991	28.984
1	13.07.05.2001	TARAM	604	694	793	626	750	601	479	555	703	721	530	428	357	389	183	246	8.659
2	13.07.05.2002	SOLOK BIO BIO	187	221	217	182	201	208	145	153	161	169	132	109	89	76	58	62	2.370
3	13.07.05.2003	TARANTANG	224	258	261	195	272	241	191	169	197	203	152	135	105	97	52	65	2.817
4	13.07.05.2004	BUKIK LIMBUKU	98	144	131	117	161	98	81	112	118	127	104	96	80	51	33	42	1.593
5	13.07.05.2005	HARAU	299	348	335	275	330	255	195	243	283	225	164	95	119	95	62	61	3.384
6	13.07.05.2006	BATU BALANG	493	605	659	450	583	466	354	487	511	504	336	300	256	213	112	148	6.477
7	13.07.05.2007	SARILAMAK	1.194	1.466	1.528	1.212	1.319	1.155	1.029	1.136	1.112	978	863	698	615	427	245	247	15.224

NO	KODE WILAYAH	NAGARI	KELOMPOK UMUR (TAHUN)																JUMLAH
			00-04	05-09	10-14	15-19	20-24	25-29	30-34	35-39	40-44	45-49	50-54	55-59	60-64	65-69	70-74	75+	
1	2	3	4	5	6	7	8	9	10	11	12	13	14	15	16	17	18	19	20
8	13.07.05.2008	GURUN	153	184	221	199	186	152	146	150	177	174	119	132	82	90	66	58	2.289
9	13.07.05.2009	LUBUAK BATINGKOK	277	361	374	283	316	288	207	274	277	272	209	181	156	137	84	68	3.764
10	13.07.05.2010	KOTO TUO	559	648	734	559	749	614	473	527	562	528	482	443	355	260	143	130	7.766
11	13.07.05.2011	PILUBANG	133	119	149	132	156	109	94	103	124	149	104	85	62	60	37	49	1.665
	13.07.05	KEC. HARAU	4.221	5.048	5.402	4.230	5.023	4.187	3.394	3.909	4.225	4.050	3.195	2.702	2.276	1.895	1.075	1.176	56.008
1	13.07.06.2001	MANGGILANG	373	463	519	374	438	417	315	364	376	348	301	195	240	142	72	65	5.002
2	13.07.06.2002	TANJUANG BALIK	184	202	223	157	218	215	150	180	168	185	148	115	102	65	28	40	2.380
3	13.07.06.2003	GUNUANG MALINTANG	428	549	636	478	574	585	460	570	528	488	416	332	271	200	98	102	6.715
4	13.07.06.2004	PANGKALAN	678	890	977	887	1.051	883	621	713	747	652	623	462	471	340	193	172	10.360
5	13.07.06.2005	KOTO ALAM	195	200	245	277	321	255	175	183	249	216	198	163	130	99	77	61	3.044
6	13.07.06.2006	TANJUNG PAUH	177	230	198	158	178	193	141	184	153	157	114	100	78	64	49	33	2.207
	13.07.06	KEC. PANGKALAN KOTO BARU	2.035	2.534	2.798	2.331	2.780	2.548	1.862	2.194	2.221	2.046	1.800	1.367	1.292	910	517	473	29.708
1	13.07.07.2001	MUARO PAITI	464	427	515	470	600	509	355	453	523	449	336	250	223	158	87	86	5.905
2	13.07.07.2002	KOTO BANGUN	223	257	353	343	419	339	215	274	366	266	239	180	175	144	87	78	3.958
3	13.07.07.2003	LUBUAK ALAI	223	284	280	279	341	288	240	270	294	285	211	156	105	99	55	39	3.449
4	13.07.07.2004	KOTO LAMO	204	223	255	222	273	308	217	255	281	230	165	133	97	81	46	37	3.027
5	13.07.07.2005	DURIAN TINGGI	198	205	286	237	295	276	204	209	310	249	210	190	199	113	74	80	3.335
6	13.07.07.2006	SIALANG	491	502	581	491	622	575	477	501	450	423	356	280	251	149	93	86	6.328
7	13.07.07.2007	GALUGUA	203	202	229	151	233	199	159	225	203	126	103	79	69	48	27	31	2.287
	13.07.07	KEC. KAPUR IX	2.006	2.100	2.499	2.193	2.783	2.494	1.867	2.187	2.427	2.028	1.620	1.268	1.119	792	469	437	28.289
1	13.07.08.2001	PANDAM GADANG	339	429	472	375	467	435	297	348	354	393	353	299	235	221	166	251	5.434
2	13.07.08.2002	KOTO TINGGI	409	596	646	506	628	550	348	457	480	470	427	357	322	325	191	310	7.022
3	13.07.08.2003	TALANG ANAU	122	130	176	140	174	172	116	125	135	147	111	111	80	89	73	83	1.984
	13.07.08	KEC. GUNUANG OMEH	870	1.155	1.294	1.021	1.269	1.157	761	930	969	1.010	891	767	637	635	430	644	14.440
1	13.07.09.2001	LABUAH GUNUANG	342	439	512	396	469	387	291	377	429	436	339	321	220	179	145	149	5.431
2	13.07.09.2002	BATU PAYUANG	368	477	601	455	519	427	304	375	437	495	378	361	296	286	198	248	6.225
3	13.07.09.2003	AMPALU	274	350	424	273	378	308	249	322	400	376	280	179	166	157	103	129	4.368
4	13.07.09.2004	BUKIK SIKUMPA	232	254	280	221	242	247	168	186	243	230	185	149	130	144	82	106	3.099
5	13.07.09.2005	BALAI PANJANG	342	484	523	433	555	443	349	391	408	471	421	274	255	256	167	173	5.945
6	13.07.09.2006	HALABAN	330	439	532	396	450	385	326	374	387	424	357	311	281	248	162	180	5.582
7	13.07.09.2007	TANJUANG GADANG	381	417	472	369	493	404	285	368	380	414	307	278	221	222	120	135	5.266
8	13.07.09.2008	SITANANG	258	287	339	277	326	260	228	248	284	315	238	197	193	200	133	104	3.887
	13.07.09	KEC. LAREH SAGO HALABAN	2.527	3.147	3.683	2.820	3.432	2.861	2.200	2.641	2.968	3.161	2.505	2.070	1.762	1.692	1.110	1.224	39.803
1	13.07.10.2001	SITUJUAH BATUA	353	452	524	500	506	426	289	388	345	412	356	300	249	247	166	189	5.702
2	13.07.10.2002	SITUJUAH LADANG LAWEH	127	171	167	164	154	134	122	148	150	140	132	118	103	69	51	63	2.013
3	13.07.10.2003	TUNGKA	320	409	461	375	432	347	273	305	350	404	279	276	235	190	146	145	4.947
4	13.07.10.2004	SITUJUAH BANDA DALAM	340	442	513	401	460	402	314	342	354	366	326	305	184	174	125	174	5.222
5	13.07.10.2005	SITUJUAH GADANG	338	478	561	451	507	467	307	392	408	421	339	320	260	232	179	247	5.907
	13.07.10	KEC. SITUJUAH LIMO NAGARI	1.478	1.952	2.226	1.891	2.059	1.776	1.305	1.575	1.607	1.743	1.432	1.319	1.031	912	667	818	23.791

NO	KODE WILAYAH	NAGARI	KELOMPOK UMUR (TAHUN)																JUMLAH
			00-04	05-09	10-14	15-19	20-24	25-29	30-34	35-39	40-44	45-49	50-54	55-59	60-64	65-69	70-74	75+	
1	2	3	4	5	6	7	8	9	10	11	12	13	14	15	16	17	18	19	20
1	13.07.11.2001	JOPANG MANGANTI	177	192	201	195	206	214	133	119	164	171	139	128	106	110	78	92	2.425
2	13.07.11.2002	SIMPANG KAPUAK	382	406	451	376	468	385	325	385	337	304	244	193	153	176	129	113	4.827
3	13.07.11.2003	MUNGKA	597	697	807	684	873	675	515	561	569	619	562	452	341	296	181	253	8.682
4	13.07.11.2004	TALANG MAUR	408	478	561	403	495	438	311	403	405	392	320	229	219	256	141	181	5.640
5	13.07.11.2005	SUNGAI ANTUAN	390	514	626	484	567	475	352	408	428	374	335	276	235	206	155	190	6.015
	13.07.11	KEC. MUNGKA	1.954	2.287	2.646	2.142	2.609	2.187	1.636	1.876	1.903	1.860	1.600	1.278	1.054	1.044	684	829	27.589
1	13.07.12.2001	MAEK	604	700	774	652	871	783	600	686	855	804	609	460	439	420	231	256	9.744
2	13.07.12.2002	BANJA LOWEH	192	220	270	245	270	223	158	196	197	256	204	177	185	175	144	217	3.329
3	13.07.12.2003	BARUAH GUNUANG	227	244	302	302	352	312	184	255	320	346	294	245	249	225	181	213	4.251
4	13.07.12.2004	SUNGAI NANIANG	211	223	284	252	308	243	155	185	232	232	176	190	169	148	112	162	3.282
5	13.07.12.2005	KOTO TANGAH	223	225	257	215	232	237	172	198	211	226	186	171	171	136	95	141	3.096
	13.07.12	KEC. BUKIK BARISAN	1.457	1.612	1.887	1.666	2.033	1.798	1.269	1.520	1.815	1.864	1.469	1.243	1.213	1.104	763	989	23.702
1	13.07.13.2001	SARIAK LAWEH	429	422	518	453	589	555	364	345	389	424	363	295	313	279	198	265	6.201
2	13.07.13.2002	KOTO TANGAH BATU AMPA	704	879	914	738	862	798	576	650	680	619	526	479	415	364	203	291	9.698
3	13.07.13.2003	BATUHAMPAR	298	320	331	277	330	334	273	281	226	232	187	184	179	158	79	166	3.855
4	13.07.13.2004	SUAYAN	306	443	483	384	522	401	259	332	502	472	349	285	263	265	158	208	5.632
5	13.07.13.2005	SUNGAI BALANTIAK	71	101	120	106	117	81	58	79	84	113	83	67	60	74	43	67	1.324
6	13.07.13.2006	PAUH SANGIK	77	112	106	108	112	92	66	60	109	90	87	81	61	58	63	80	1.362
7	13.07.13.2007	DURIAN GADANG	135	148	181	139	159	125	94	110	124	108	76	70	65	70	38	59	1.701
	13.07.13	KEC. AKABILURU	2.020	2.425	2.653	2.205	2.691	2.386	1.690	1.857	2.114	2.058	1.671	1.461	1.356	1.268	782	1.136	29.773
	13.07	KAB. LIMA PULUH KOTA	26.392	31.556	35.596	29.506	35.570	30.529	22.786	26.060	28.514	28.405	23.468	19.608	16.933	15.036	9.852	12.283	392.094

Sumber data : Database SIAK yang telah Dikonsolidasikan dan Dibersihkan (DKB) Kementerian Dalam Negeri

**Tabel 3.5. Jumlah Penduduk Berdasarkan Agama
Menurut Nagari**

Kabupaten : Lima Puluh Kota
Semester : II (dua)
Tahun : 2022

NO	KODE WILAYAH	NAGARI	AGAMA							JUMLAH
			ISLAM	KRISTEN	KATHOLIK	HINDU	BUDDHA	KHONGHUCU	KEPERCAYAAN	
1	2	3	4	5	6	7	8	9	10	11
1	13.07.01.2001	KURAI	1.621	-	-	-	-	-	-	1.621
2	13.07.01.2002	SUNGAI RIMBANG	2.318	-	-	-	-	-	-	2.318
3	13.07.01.2003	TANJUANG BUNGO	1.461	-	-	-	-	-	-	1.461
4	13.07.01.2004	SULIKI	2.707	-	-	-	-	-	-	2.707
5	13.07.01.2005	LIMBANANG	4.543	-	-	-	-	-	-	4.543
6	13.07.01.2006	ANDIANG	2.547	-	-	-	-	-	-	2.547
	13.07.01	KEC. SULIKI	15.197	-	-	-	-	-	-	15.197
1	13.07.02.2001	GUGUAK VIII KOTO	14.298	-	-	-	-	-	-	14.298
2	13.07.02.2002	VII KOTO TALAGO	9.465	-	-	-	-	-	-	9.465
3	13.07.02.2003	SUNGAI TALANG	5.215	-	-	-	3	-	-	5.218
4	13.07.02.2004	KUBANG	5.512	-	-	-	-	-	-	5.512
5	13.07.02.2005	SIMPANG SUGIRAN	2.232	-	-	-	-	-	-	2.232
	13.07.02	KEC. GUGUAK	36.722	-	-	-	3	-	-	36.725
1	13.07.03.2001	KOTO BARU SIMALANGGANG	7.868	10	-	-	-	-	-	7.878
2	13.07.03.2002	TAEH BUKIK	3.505	-	-	-	-	-	-	3.505
3	13.07.03.2003	SIMALANGGANG	5.151	-	-	-	-	-	-	5.151
4	13.07.03.2004	SUNGAI BERINGIN	3.039	-	-	-	-	-	-	3.039
5	13.07.03.2005	PIOBANG	4.500	-	-	-	-	-	-	4.500
6	13.07.03.2006	TAEH BARUAH	9.779	-	-	-	-	-	-	9.779
7	13.07.03.2007	KOTO TANGAH SIMALANGGANG	4.233	-	-	-	-	-	-	4.233
	13.07.03	KEC. PAYAKUMBUH	38.075	10	-	-	-	-	-	38.085

NO	KODE WILAYAH	NAGARI	AGAMA							JUMLAH
			ISLAM	KRISTEN	KATHOLIK	HINDU	BUDDHA	KHONGHUCU	KEPERCAYAAN	
1	2	3	4	5	6	7	8	9	10	11
1	13.07.04.2001	TJ HARO SIKABU KABU PD PANJANG	5.835	-	-	-	-	-	-	5.835
2	13.07.04.2002	MUNGO	9.920	13	4	-	-	-	-	9.937
3	13.07.04.2003	SUNGAI KAMUYANG	7.880	-	-	-	-	-	-	7.880
4	13.07.04.2004	ANDALEH	5.332	-	-	-	-	-	-	5.332
	13.07.04	KEC. LUAK	28.967	13	4	-	-	-	-	28.984
1	13.07.05.2001	TARAM	8.659	-	-	-	-	-	-	8.659
2	13.07.05.2002	SOLOK BIO BIO	2.370	-	-	-	-	-	-	2.370
3	13.07.05.2003	TARANTANG	2.812	-	5	-	-	-	-	2.817
4	13.07.05.2004	BUKIK LIMBUKU	1.593	-	-	-	-	-	-	1.593
5	13.07.05.2005	HARAU	3.384	-	-	-	-	-	-	3.384
6	13.07.05.2006	BATU BALANG	6.465	4	8	-	-	-	-	6.477
7	13.07.05.2007	SARILAMAK	14.652	379	193	-	-	-	-	15.224
8	13.07.05.2008	GURUN	2.289	-	-	-	-	-	-	2.289
9	13.07.05.2009	LUBUAK BATINGKOK	3.764	-	-	-	-	-	-	3.764
10	13.07.05.2010	KOTO TUO	7.633	74	59	-	-	-	-	7.766
11	13.07.05.2011	PILUBANG	1.665	-	-	-	-	-	-	1.665
	13.07.05	KEC. HARAU	55.286	457	265	-	-	-	-	56.008
1	13.07.06.2001	MANGGILANG	5.002	-	-	-	-	-	-	5.002
2	13.07.06.2002	TANJUANG BALIK	2.380	-	-	-	-	-	-	2.380
3	13.07.06.2003	GUNUANG MALINTANG	6.700	15	-	-	-	-	-	6.715
4	13.07.06.2004	PANGKALAN	10.343	17	-	-	-	-	-	10.360
5	13.07.06.2005	KOTO ALAM	3.044	-	-	-	-	-	-	3.044
6	13.07.06.2006	TANJUNG PAUH	2.203	4	-	-	-	-	-	2.207
	13.07.06	KEC. PANGKALAN KOTO BARU	29.672	36	-	-	-	-	-	29.708
1	13.07.07.2001	MUARO PAITI	5.905	-	-	-	-	-	-	5.905
2	13.07.07.2002	KOTO BANGUN	3.958	-	-	-	-	-	-	3.958

NO	KODE WILAYAH	NAGARI	AGAMA							JUMLAH
			ISLAM	KRISTEN	KATHOLIK	HINDU	BUDDHA	KHONGHUCU	KEPERCAYAAN	
1	2	3	4	5	6	7	8	9	10	11
3	13.07.07.2003	LUBUAK ALAI	3.449	-	-	-	-	-	-	3.449
4	13.07.07.2004	KOTO LAMO	3.027	-	-	-	-	-	-	3.027
5	13.07.07.2005	DURIAN TINGGI	3.335	-	-	-	-	-	-	3.335
6	13.07.07.2006	SIALANG	6.328	-	-	-	-	-	-	6.328
7	13.07.07.2007	GALUGUA	2.287	-	-	-	-	-	-	2.287
	13.07.07	KEC. KAPUR IX	28.289	-	-	-	-	-	-	28.289
1	13.07.08.2001	PANDAM GADANG	5.434	-	-	-	-	-	-	5.434
2	13.07.08.2002	KOTO TINGGI	7.022	-	-	-	-	-	-	7.022
3	13.07.08.2003	TALANG ANAU	1.984	-	-	-	-	-	-	1.984
	13.07.08	KEC. GUNUANG OMEH	14.440	-	-	-	-	-	-	14.440
1	13.07.09.2001	LABUAH GUNUANG	5.431	-	-	-	-	-	-	5.431
2	13.07.09.2002	BATU PAYUANG	6.225	-	-	-	-	-	-	6.225
3	13.07.09.2003	AMPALU	4.368	-	-	-	-	-	-	4.368
4	13.07.09.2004	BUKIK SIKUMPA	3.094	5	-	-	-	-	-	3.099
5	13.07.09.2005	BALAI PANJANG	5.945	-	-	-	-	-	-	5.945
6	13.07.09.2006	HALABAN	5.556	16	10	-	-	-	-	5.582
7	13.07.09.2007	TANJUANG GADANG	5.245	16	5	-	-	-	-	5.266
8	13.07.09.2008	SITANANG	3.887	-	-	-	-	-	-	3.887
	13.07.09	KEC. LAREH SAGO HALABAN	39.751	37	15	-	-	-	-	39.803
1	13.07.10.2001	SITUJUAH BATUA	5.701	1	-	-	-	-	-	5.702
2	13.07.10.2002	SITUJUAH LADANG LAWEH	2.013	-	-	-	-	-	-	2.013
3	13.07.10.2003	TUNGKA	4.947	-	-	-	-	-	-	4.947
4	13.07.10.2004	SITUJUAH BANDA DALAM	5.222	-	-	-	-	-	-	5.222
5	13.07.10.2005	SITUJUAH GADANG	5.907	-	-	-	-	-	-	5.907
	13.07.10	KEC. SITUJUAH LIMO NAGARI	23.790	1	-	-	-	-	-	23.791

NO	KODE WILAYAH	NAGARI	AGAMA							JUMLAH
			ISLAM	KRISTEN	KATHOLIK	HINDU	BUDDHA	KHONGHUCU	KEPERCAYAAN	
1	2	3	4	5	6	7	8	9	10	11
1	13.07.11.2001	JOPANG MANGANTI	2.425	-	-	-	-	-	-	2.425
2	13.07.11.2002	SIMPANG KAPUAK	4.827	-	-	-	-	-	-	4.827
3	13.07.11.2003	MUNGKA	8.682	-	-	-	-	-	-	8.682
4	13.07.11.2004	TALANG MAUR	5.637	3	-	-	-	-	-	5.640
5	13.07.11.2005	SUNGAI ANTUAN	6.014	1	-	-	-	-	-	6.015
	13.07.11	KEC. MUNGKA	27.585	4	-	-	-	-	-	27.589
1	13.07.12.2001	MAEK	9.744	-	-	-	-	-	-	9.744
2	13.07.12.2002	BANJA LOWEH	3.329	-	-	-	-	-	-	3.329
3	13.07.12.2003	BARUAH GUNUANG	4.251	-	-	-	-	-	-	4.251
4	13.07.12.2004	SUNGAI NANIANG	3.282	-	-	-	-	-	-	3.282
5	13.07.12.2005	KOTO TANGAH	3.096	-	-	-	-	-	-	3.096
	13.07.12	KEC. BUKIK BARISAN	23.702	-	-	-	-	-	-	23.702
1	13.07.13.2001	SARIAK LAWEH	6.201	-	-	-	-	-	-	6.201
2	13.07.13.2002	KOTO TANGAH BATU AMPA	9.696	2	-	-	-	-	-	9.698
3	13.07.13.2003	BATUHAMPAR	3.855	-	-	-	-	-	-	3.855
4	13.07.13.2004	SUAYAN	5.632	-	-	-	-	-	-	5.632
5	13.07.13.2005	SUNGAI BALANTIAK	1.324	-	-	-	-	-	-	1.324
6	13.07.13.2006	PAUH SANGIK	1.362	-	-	-	-	-	-	1.362
7	13.07.13.2007	DURIAN GADANG	1.701	-	-	-	-	-	-	1.701
	13.07.13	KEC. AKABILURU	29.771	2	-	-	-	-	-	29.773
	13.07	KAB. LIMA PULUH KOTA	391.247	560	284	-	3	-	-	392.094

Sumber data : Database SIAK yang telah Dikonsolidasikan dan Dibersihkan (DKB) Kementerian Dalam Negeri

**Tabel 3.6. Jumlah Penduduk Berdasarkan Status Perkawinan
Menurut Nagari**

Kabupaten : Lima Puluh Kota
Semester : II (dua)
Tahun : 2022

NO	KODE WILAYAH	NAGARI	STATUS PERKAWINAN				JUMLAH
			BELUM KAWIN	KAWIN	CERAI HIDUP	CERAI MATI	
1	2	3	4	5	6	7	8
1	13.07.01.2001	KURAI	710	764	40	107	1.621
2	13.07.01.2002	SUNGAI RIMBANG	985	1.137	45	151	2.318
3	13.07.01.2003	TANJUANG BUNGO	626	713	24	98	1.461
4	13.07.01.2004	SULIKI	1.131	1.326	61	189	2.707
5	13.07.01.2005	LIMBANANG	2.001	2.172	96	274	4.543
6	13.07.01.2006	ANDIANG	1.084	1.228	53	182	2.547
	13.07.01	KEC. SULIKI	6.537	7.340	319	1.001	15.197
1	13.07.02.2001	GUGUAK VIII KOTO	6.641	6.657	292	708	14.298
2	13.07.02.2002	VII KOTO TALAGO	4.109	4.397	243	716	9.465
3	13.07.02.2003	SUNGAI TALANG	2.322	2.567	85	244	5.218
4	13.07.02.2004	KUBANG	2.305	2.679	102	426	5.512
5	13.07.02.2005	SIMPANG SUGIRAN	992	1.104	25	111	2.232
	13.07.02	KEC. GUGUAK	16.369	17.404	747	2.205	36.725
1	13.07.03.2001	KOTO BARU SIMALANGGANG	3.645	3.766	139	328	7.878
2	13.07.03.2002	TAEH BUKIK	1.558	1.764	43	140	3.505
3	13.07.03.2003	SIMALANGGANG	2.487	2.402	73	189	5.151
4	13.07.03.2004	SUNGAI BERINGIN	1.379	1.469	44	147	3.039

NO	KODE WILAYAH	NAGARI	STATUS PERKAWINAN				JUMLAH
			BELUM KAWIN	KAWIN	CERAI HIDUP	CERAI MATI	
1	2	3	4	5	6	7	8
5	13.07.03.2005	PIOBANG	2.072	2.121	101	206	4.500
6	13.07.03.2006	TAEH BARUAH	4.605	4.525	137	512	9.779
7	13.07.03.2007	KOTO TANGAH SIMALANGGANG	2.061	1.902	59	211	4.233
	13.07.03	KEC. PAYAKUMBUH	17.807	17.949	596	1.733	38.085
1	13.07.04.2001	TJ HARO SIKABU KABU PD PANJANG	2.616	2.838	94	287	5.835
2	13.07.04.2002	MUNGO	4.215	5.032	147	543	9.937
3	13.07.04.2003	SUNGAI KAMUYANG	3.540	3.809	146	385	7.880
4	13.07.04.2004	ANDALEH	2.353	2.578	72	329	5.332
	13.07.04	KEC. LUAK	12.724	14.257	459	1.544	28.984
1	13.07.05.2001	TARAM	3.775	4.264	178	442	8.659
2	13.07.05.2002	SOLOK BIO BIO	1.109	1.143	17	101	2.370
3	13.07.05.2003	TARANTANG	1.333	1.345	27	112	2.817
4	13.07.05.2004	BUKIK LIMBUKU	715	769	33	76	1.593
5	13.07.05.2005	HARAU	1.661	1.595	17	111	3.384
6	13.07.05.2006	BATU BALANG	2.927	3.216	100	234	6.477
7	13.07.05.2007	SARILAMAK	7.425	7.010	208	581	15.224
8	13.07.05.2008	GURUN	1.058	1.107	26	98	2.289
9	13.07.05.2009	LUBUAK BATINGKOK	1.755	1.817	54	138	3.764
10	13.07.05.2010	KOTO TUO	3.671	3.674	128	293	7.766
11	13.07.05.2011	PILUBANG	703	880	12	70	1.665
	13.07.05	KEC. HARAU	26.132	26.820	800	2.256	56.008

NO	KODE WILAYAH	NAGARI	STATUS PERKAWINAN				JUMLAH
			BELUM KAWIN	KAWIN	CERAI HIDUP	CERAI MATI	
1	2	3	4	5	6	7	8
1	13.07.06.2001	MANGGILANG	2.340	2.462	39	161	5.002
2	13.07.06.2002	TANJUANG BALIK	1.167	1.101	18	94	2.380
3	13.07.06.2003	GUNUANG MALINTANG	3.129	3.244	58	284	6.715
4	13.07.06.2004	PANGKALAN	5.139	4.596	94	531	10.360
5	13.07.06.2005	KOTO ALAM	1.419	1.425	22	178	3.044
6	13.07.06.2006	TANJUNG PAUH	1.045	1.029	16	117	2.207
	13.07.06	KEC. PANGKALAN KOTO BARU	14.239	13.857	247	1.365	29.708
1	13.07.07.2001	MUARO PAITI	2.701	2.960	43	201	5.905
2	13.07.07.2002	KOTO BANGUN	1.842	1.907	33	176	3.958
3	13.07.07.2003	LUBUAK ALAI	1.554	1.755	25	115	3.449
4	13.07.07.2004	KOTO LAMO	1.310	1.585	10	122	3.027
5	13.07.07.2005	DURIAN TINGGI	1.408	1.694	16	217	3.335
6	13.07.07.2006	SIALANG	2.799	3.278	13	238	6.328
7	13.07.07.2007	GALUGUA	1.023	1.168	8	88	2.287
	13.07.07	KEC. KAPUR IX	12.637	14.347	148	1.157	28.289
1	13.07.08.2001	PANDAM GADANG	2.296	2.694	82	362	5.434
2	13.07.08.2002	KOTO TINGGI	3.189	3.289	108	436	7.022
3	13.07.08.2003	TALANG ANAU	845	962	20	157	1.984
	13.07.08	KEC. GUNUANG OMEH	6.330	6.945	210	955	14.440
1	13.07.09.2001	LABUAH GUNUANG	2.267	2.748	110	306	5.431
2	13.07.09.2002	BATU PAYUANG	2.752	3.020	92	361	6.225
3	13.07.09.2003	AMPALU	1.797	2.370	30	171	4.368

NO	KODE WILAYAH	NAGARI	STATUS PERKAWINAN				JUMLAH
			BELUM KAWIN	KAWIN	CERAI HIDUP	CERAI MATI	
1	2	3	4	5	6	7	8
4	13.07.09.2004	BUKIK SIKUMPA	1.355	1.516	52	176	3.099
5	13.07.09.2005	BALAI PANJANG	2.524	3.037	77	307	5.945
6	13.07.09.2006	HALABAN	2.405	2.773	76	328	5.582
7	13.07.09.2007	TANJUANG GADANG	2.238	2.704	68	256	5.266
8	13.07.09.2008	SITANANG	1.587	2.081	45	174	3.887
	13.07.09	KEC. LAREH SAGO HALABAN	16.925	20.249	550	2.079	39.803
1	13.07.10.2001	SITUJUAH BATUA	2.627	2.709	91	275	5.702
2	13.07.10.2002	SITUJUAH LADANG LAWEH	864	1.035	25	89	2.013
3	13.07.10.2003	TUNGKA	2.209	2.460	73	205	4.947
4	13.07.10.2004	SITUJUAH BANDA DALAM	2.420	2.453	105	244	5.222
5	13.07.10.2005	SITUJUAH GADANG	2.645	2.865	120	277	5.907
	13.07.10	KEC. SITUJUAH LIMO NAGARI	10.765	11.522	414	1.090	23.791
1	13.07.11.2001	JOPANG MANGANTI	1.086	1.153	48	138	2.425
2	13.07.11.2002	SIMPANG KAPUAK	2.222	2.349	64	192	4.827
3	13.07.11.2003	MUNGKA	4.036	4.099	183	364	8.682
4	13.07.11.2004	TALANG MAUR	2.529	2.790	76	245	5.640
5	13.07.11.2005	SUNGAI ANTUAN	2.852	2.784	85	294	6.015
	13.07.11	KEC. MUNGKA	12.725	13.175	456	1.233	27.589
1	13.07.12.2001	MAEK	4.128	4.931	109	576	9.744
2	13.07.12.2002	BANJA LOWEH	1.365	1.627	62	275	3.329
3	13.07.12.2003	BARUAH GUNUANG	1.666	2.214	86	285	4.251
4	13.07.12.2004	SUNGAI NANIANG	1.428	1.550	62	242	3.282

NO	KODE WILAYAH	NAGARI	STATUS PERKAWINAN				JUMLAH
			BELUM KAWIN	KAWIN	CERAI HIDUP	CERAI MATI	
1	2	3	4	5	6	7	8
5	13.07.12.2005	KOTO TANGAH	1.310	1.504	41	241	3.096
	13.07.12	KEC. BUKIK BARISAN	9.897	11.826	360	1.619	23.702
1	13.07.13.2001	SARIAK LAWEH	2.752	3.043	87	319	6.201
2	13.07.13.2002	KOTO TANGAH BATU AMPA	4.675	4.445	141	437	9.698
3	13.07.13.2003	BATUHAMPAR	1.964	1.652	51	188	3.855
4	13.07.13.2004	SUAYAN	2.502	2.686	100	344	5.632
5	13.07.13.2005	SUNGAI BALANTIAK	604	614	22	84	1.324
6	13.07.13.2006	PAUH SANGIK	586	673	17	86	1.362
7	13.07.13.2007	DURIAN GADANG	838	786	19	58	1.701
	13.07.13	KEC. AKABILURU	13.921	13.899	437	1.516	29.773
	13.07	KABUPATEN LIMA PULUH KOTA	177.008	189.590	5.743	19.753	392.094

Sumber data : Database SIAK yang telah Dikonsolidasikan dan Dibersihkan (DKB) Kementerian Dalam Negeri

Tabel 3.7. Jumlah Penduduk Berdasarkan Pendidikan yang Ditamatkan Menurut Nagari

Kabupaten : Lima Puluh Kota
Semester : II (dua)
Tahun : 2022

NO	KODE WILAYAH	NAGARI	PENDIDIKAN YANG DITAMATKAN										JUMLAH
			TIDAK/ BELUM SEKOLAH	BELUM TAMAT SD/ SEDERAJAT	TAMAT SD/ SEDERAJAT	SLTP/ SEDERAJAT	SLTA/ SEDERAJAT	DIPLOMA I/II	AKADEMI/ DIPLOMA III/ SARJANA MUDA	DIPLOMA IV/ STRATA I	STRATA-II	STRATA-III	
1	2	3	4	5	6	7	8	9	10	11	12	13	14
1	13.07.01.2001	KURAI	193	571	403	158	222	8	15	50	1	-	1.621
2	13.07.01.2002	SUNGAI RIMBANG	354	789	338	246	431	12	41	105	2	-	2.318
3	13.07.01.2003	TANJUANG BUNGO	172	506	295	186	216	8	10	66	2	-	1.461
4	13.07.01.2004	SULIKI	347	906	418	280	551	13	48	142	2	-	2.707
5	13.07.01.2005	LIMBANANG	625	1.180	751	544	1.021	27	80	308	7	-	4.543
6	13.07.01.2006	ANDIANG	317	712	467	324	494	19	48	161	5	-	2.547
	13.07.01	KEC. SULIKI	2.008	4.664	2.672	1.738	2.935	87	242	832	19	-	15.197
1	13.07.02.2001	GUGUAK VIII KOTO	2.268	3.579	1.986	1.661	3.173	116	318	1.160	36	1	14.298
2	13.07.02.2002	VII KOTO TALAGO	1.125	2.249	1.403	1.083	2.260	107	295	898	44	1	9.465
3	13.07.02.2003	SUNGAI TALANG	930	1.359	1.074	705	881	15	70	180	4	-	5.218
4	13.07.02.2004	KUBANG	566	1.769	870	767	1.058	35	97	333	17	-	5.512
5	13.07.02.2005	SIMPANG SUGIRAN	312	610	519	279	408	4	23	77	-	-	2.232
	13.07.02	KEC. GUGUAK	5.201	9.566	5.852	4.495	7.780	277	803	2.648	101	2	36.725
1	13.07.03.2001	KOTO BARU SIMALANGGANG	1.371	2.158	1.288	989	1.432	31	129	459	20	1	7.878
2	13.07.03.2002	TAEH BUKIK	580	1.190	597	447	521	8	30	126	5	1	3.505
3	13.07.03.2003	SIMALANGGANG	871	1.299	876	679	1.027	11	101	278	9	-	5.151
4	13.07.03.2004	SUNGAI BERINGIN	471	852	501	371	679	5	32	123	5	-	3.039
5	13.07.03.2005	PIOBANG	727	1.300	689	631	919	17	61	155	1	-	4.500
6	13.07.03.2006	TAEH BARUAH	1.741	3.176	1.164	1.135	1.813	48	156	531	15	-	9.779
7	13.07.03.2007	KOTO TANGAH SIMALANGGANG	714	879	664	530	1.002	25	107	296	16	-	4.233
	13.07.03	KEC. PAYAKUMBUH	6.475	10.854	5.779	4.782	7.393	145	616	1.968	71	2	38.085
1	13.07.04.2001	TJ HARO SIKABU KABU PD PANJANG	983	1.851	1.020	726	995	21	58	176	5	-	5.835
2	13.07.04.2002	MUNGO	1.570	3.289	1.213	1.128	2.032	21	178	488	18	-	9.937
3	13.07.04.2003	SUNGAI KAMUYANG	1.293	2.472	1.120	971	1.576	27	120	289	12	-	7.880

NO	KODE WILAYAH	NAGARI	PENDIDIKAN YANG DITAMATKAN										JUMLAH
			TIDAK/ BELUM SEKOLAH	BELUM TAMAT SD/ SEDERAJAT	TAMAT SD/ SEDERAJAT	SLTP/ SEDERAJAT	SLTA/ SEDERAJAT	DIPLOMA I/II	AKADEMI/ DIPLOMA III/ SARJANA MUDA	DIPLOMA IV/ STRATA I	STRATA-II	STRATA-III	
1	2	3	4	5	6	7	8	9	10	11	12	13	14
4	13.07.04.2004	ANDALEH	840	1.571	696	543	1.256	24	87	302	12	1	5.332
	13.07.04	KEC. LUAK	4.686	9.183	4.049	3.368	5.859	93	443	1.255	47	1	28.984
1	13.07.05.2001	TARAM	1.377	2.307	1.617	1.077	1.799	38	122	313	9	-	8.659
2	13.07.05.2002	SOLOK BIO BIO	396	868	360	260	376	3	23	83	1	-	2.370
3	13.07.05.2003	TARANTANG	495	832	447	327	560	7	47	96	6	-	2.817
4	13.07.05.2004	BUKIK LIMBUKU	255	364	299	229	344	6	25	68	3	-	1.593
5	13.07.05.2005	HARAU	741	1.169	569	373	421	8	19	84	-	-	3.384
6	13.07.05.2006	BATU BALANG	1.188	2.101	1.050	675	1.113	11	105	225	9	-	6.477
7	13.07.05.2007	SARILAMAK	2.627	4.410	2.210	1.592	2.990	47	396	873	77	2	15.224
8	13.07.05.2008	GURUN	393	807	354	265	366	3	29	70	2	-	2.289
9	13.07.05.2009	LUBUAK BATINGKOK	679	940	690	437	761	14	65	173	5	-	3.764
10	13.07.05.2010	KOTO TUO	1.203	1.797	1.061	806	1.641	44	281	842	88	3	7.766
11	13.07.05.2011	PILUBANG	297	640	267	180	208	4	23	44	2	-	1.665
	13.07.05	KEC. HARAU	9.651	16.235	8.924	6.221	10.579	185	1.135	2.871	202	5	56.008
1	13.07.06.2001	MANGGILANG	901	1.976	784	481	729	5	33	91	2	-	5.002
2	13.07.06.2002	TANJUANG BALIK	436	882	398	211	352	4	22	71	3	1	2.380
3	13.07.06.2003	GUNUANG MALINTANG	1.064	1.990	1.427	816	1.077	17	60	260	4	-	6.715
4	13.07.06.2004	PANGKALAN	1.542	3.321	2.181	1.106	1.761	20	95	324	10	-	10.360
5	13.07.06.2005	KOTO ALAM	473	1.113	541	293	490	5	13	115	1	-	3.044
6	13.07.06.2006	TANJUNG PAUH	333	758	477	224	313	8	17	76	1	-	2.207
	13.07.06	KEC. PANGKALAN KOTO BARU	4.749	10.040	5.808	3.131	4.722	59	240	937	21	1	29.708
1	13.07.07.2001	MUARO PAITI	842	1.453	1.287	827	1.020	19	101	344	12	-	5.905
2	13.07.07.2002	KOTO BANGUN	454	1.330	761	527	636	27	42	177	4	-	3.958
3	13.07.07.2003	LUBUAK ALAI	533	1.178	612	446	502	15	35	127	1	-	3.449
4	13.07.07.2004	KOTO LAMO	530	1.176	618	280	298	8	24	92	1	-	3.027
5	13.07.07.2005	DURIAN TINGGI	405	1.171	501	443	543	21	54	188	9	-	3.335
6	13.07.07.2006	SIALANG	1.028	3.042	809	573	610	22	62	175	7	-	6.328
7	13.07.07.2007	GALUGUA	521	1.031	389	164	138	7	11	26	-	-	2.287
	13.07.07	KEC. KAPUR IX	4.313	10.381	4.977	3.260	3.747	119	329	1.129	34	-	28.289

NO	KODE WILAYAH	NAGARI	PENDIDIKAN YANG DITAMATKAN										JUMLAH
			TIDAK/ BELUM SEKOLAH	BELUM TAMAT SD/ SEDERAJAT	TAMAT SD/ SEDERAJAT	SLTP/ SEDERAJAT	SLTA/ SEDERAJAT	DIPLOMA I/II	AKADEMI/ DIPLOMA III/ SARJANA MUDA	DIPLOMA IV/ STRATA I	STRATA-II	STRATA-III	
1	2	3	4	5	6	7	8	9	10	11	12	13	14
1	13.07.08.2001	PANDAM GADANG	814	2.284	907	497	697	20	34	179	2	-	5.434
2	13.07.08.2002	KOTO TINGGI	992	2.878	991	717	1.096	30	61	251	6	-	7.022
3	13.07.08.2003	TALANG ANAU	245	834	440	180	201	6	8	70	-	-	1.984
	13.07.08	KEC. GUNUANG OMEH	2.051	5.996	2.338	1.394	1.994	56	103	500	8	-	14.440
1	13.07.09.2001	LABUAH GUNUANG	824	2.113	841	547	871	12	55	160	8	-	5.431
2	13.07.09.2002	BATU PAYUANG	929	2.087	820	729	1.223	23	100	302	12	-	6.225
3	13.07.09.2003	AMPALU	789	1.802	729	520	437	11	17	62	1	-	4.368
4	13.07.09.2004	BUKIK SIKUMPA	543	1.002	397	374	587	10	51	132	3	-	3.099
5	13.07.09.2005	BALAI PANJANG	1.103	2.108	886	649	931	18	45	193	12	-	5.945
6	13.07.09.2006	HALABAN	845	2.176	760	722	837	20	49	167	6	-	5.582
7	13.07.09.2007	TANJUANG GADANG	804	1.977	782	672	819	11	53	142	6	-	5.266
8	13.07.09.2008	SITANANG	567	1.523	592	489	525	4	40	145	-	2	3.887
	13.07.09	KEC. LAREH SAGO HALABAN	6.404	14.788	5.807	4.702	6.230	109	410	1.303	48	2	39.803
1	13.07.10.2001	SITUJUAH BATUA	792	2.066	673	654	1.168	19	86	234	10	-	5.702
2	13.07.10.2002	SITUJUAH LADANG LAWEH	350	850	301	204	235	-	20	51	2	-	2.013
3	13.07.10.2003	TUNGKA	777	1.767	870	592	731	14	59	133	4	-	4.947
4	13.07.10.2004	SITUJUAH BANDA DALAM	913	1.605	727	613	997	32	74	249	12	-	5.222
5	13.07.10.2005	SITUJUAH GADANG	912	2.225	715	672	1.025	25	101	226	6	-	5.907
	13.07.10	KEC. SITUJUAH LIMO NAGARI	3.744	8.513	3.286	2.735	4.156	90	340	893	34	-	23.791
1	13.07.11.2001	JOPANG MANGANTI	397	690	419	286	434	16	55	122	6	-	2.425
2	13.07.11.2002	SIMPANG KAPUAK	901	2.127	786	392	466	12	34	108	1	-	4.827
3	13.07.11.2003	MUNGKA	1.431	2.895	1.332	994	1.509	32	136	341	12	-	8.682
4	13.07.11.2004	TALANG MAUR	1.033	1.989	1.050	603	726	24	43	169	3	-	5.640
5	13.07.11.2005	SUNGGAI ANTUAN	1.096	2.254	887	612	863	21	67	208	6	1	6.015
	13.07.11	KEC. MUNGKA	4.858	9.955	4.474	2.887	3.998	105	335	948	28	1	27.589
1	13.07.12.2001	MAEK	1.346	4.324	1.204	1.272	1.081	30	84	397	6	-	9.744
2	13.07.12.2002	BANJA LOWEH	366	1.295	479	384	581	22	36	162	4	-	3.329
3	13.07.12.2003	BARUAH GUNUANG	557	1.908	624	439	507	13	31	170	2	-	4.251
4	13.07.12.2004	SUNGGAI NANIANG	412	1.365	573	353	406	9	26	135	3	-	3.282

NO	KODE WILAYAH	NAGARI	PENDIDIKAN YANG DITAMATKAN										JUMLAH
			TIDAK/ BELUM SEKOLAH	BELUM TAMAT SD/ SEDERAJAT	TAMAT SD/ SEDERAJAT	SLTP/ SEDERAJAT	SLTA/ SEDERAJAT	DIPLOMA I/II	AKADEMI/ DIPLOMA III/ SARJANA MUDA	DIPLOMA IV/ STRATA I	STRATA-II	STRATA-III	
1	2	3	4	5	6	7	8	9	10	11	12	13	14
5	13.07.12.2005	KOTO TANGAH	453	1.310	456	344	387	8	24	114	-	-	3.096
	13.07.12	KEC. BUKIK BARISAN	3.134	10.202	3.336	2.792	2.962	82	201	978	15	-	23.702
1	13.07.13.2001	SARIAK LAWEH	974	1.929	1.022	798	1.071	29	82	287	8	1	6.201
2	13.07.13.2002	KOTO TANGAH BATU AMPA	1.723	2.389	1.758	1.145	2.079	40	151	406	7	-	9.698
3	13.07.13.2003	BATUHAMPAR	700	743	454	519	993	37	87	304	18	-	3.855
4	13.07.13.2004	SUAYAN	833	1.927	1.307	638	699	20	34	166	7	1	5.632
5	13.07.13.2005	SUNGAI BALANTIAK	210	391	254	153	260	8	14	33	1	-	1.324
6	13.07.13.2006	PAUH SANGIK	216	300	367	185	204	9	16	60	5	-	1.362
7	13.07.13.2007	DURIAN GADANG	312	406	251	199	416	6	33	73	5	-	1.701
	13.07.13	KEC. AKABILURU	4.968	8.085	5.413	3.637	5.722	149	417	1.329	51	2	29.773
	13.07	KABUPATEN LIMA PULUH KOTA	62.242	128.462	62.715	45.142	68.077	1.556	5.614	17.591	679	16	392.094

Sumber data : Database SIAK yang telah Dikonsolidasikan dan Dibersihkan (DKB) Kementerian Dalam Negeri

**Tabel 3.8. Jumlah Penduduk Berdasarkan Jenis Pekerjaan
Menurut Nagari**

Kabupaten : Lima Puluh Kota
Semester : II (dua)
Tahun : 2022

NO	KODE WILAYAH	NAGARI	JENIS PEKERJAAN											JUMLAH
			BELUM/ TIDAK BEKERJA	APARATUR/ PEJABAT NEGARA	TENAGA PENGAJAR	WIRASWASTA	PERTANIAN/ PETERNAKAN	NELAYAN	AGAMA DAN KEPERCAYAAN	PELAJAR/ MAHASISWA	TENAGA KESEHATAN	PENSIUNAN	LAINNYA	
1	2	3	4	5	6	7	8	9	10	11	12	13	14	15
1	13.07.01.2001	KURAI	259	21	3	166	411	-	-	368	2	6	385	1.621
2	13.07.01.2002	SUNGAI RIMBANG	443	58	5	413	345	-	-	443	1	14	596	2.318
3	13.07.01.2003	TANJUANG BUNGO	246	23	7	193	284	-	-	343	5	4	356	1.461
4	13.07.01.2004	SULIKI	447	93	3	434	426	-	-	569	2	22	711	2.707
5	13.07.01.2005	LIMBANANG	853	113	24	879	499	-	1	1.016	8	66	1.084	4.543
6	13.07.01.2006	ANDIANG	437	69	17	450	347	-	-	593	5	27	602	2.547
	13.07.01	KEC. SULIKI	2.685	377	59	2.535	2.312	-	1	3.332	23	139	3.734	15.197
1	13.07.02.2001	GUGUAK VIII KOTO	2.704	478	109	2.985	1.110	1	1	3.307	17	199	3.387	14.298
2	13.07.02.2002	VII KOTO TALAGO	1.500	455	43	1.607	1.084	-	1	2.216	18	214	2.327	9.465
3	13.07.02.2003	SUNGAI TALANG	1.069	65	15	778	781	2	-	1.095	7	26	1.380	5.218
4	13.07.02.2004	KUBANG	793	163	6	933	776	-	-	1.235	1	62	1.543	5.512
5	13.07.02.2005	SIMPANG SUGIRAN	392	24	5	290	339	1	-	533	1	8	639	2.232
	13.07.02	KEC. GUGUAK	6.458	1.185	178	6.593	4.090	4	2	8.386	44	509	9.276	36.725
1	13.07.03.2001	KOTO BARU SIMALANGGANG	1.644	214	31	1.575	715	-	-	1.736	14	68	1.881	7.878
2	13.07.03.2002	TAEH BUKIK	752	35	10	293	757	-	1	773	-	9	875	3.505
3	13.07.03.2003	SIMALANGGANG	1.046	101	30	1.036	533	1	-	1.161	14	38	1.191	5.151
4	13.07.03.2004	SUNGAI BERINGIN	569	48	6	475	423	-	-	703	-	12	803	3.039
5	13.07.03.2005	PIOBANG	934	69	10	571	756	-	-	1.007	1	34	1.118	4.500
6	13.07.03.2006	TAEH BARUAH	2.248	195	16	1.599	1.086	1	-	2.176	13	49	2.396	9.779
7	13.07.03.2007	KOTO TANGAH SIMALANGGANG	863	153	18	881	327	-	-	1.030	16	37	908	4.233
	13.07.03	KEC. PAYAKUMBUH	8.056	815	121	6.430	4.597	2	1	8.586	58	247	9.172	38.085
1	13.07.04.2001	TJ HARO SIKABU KABU PD PANJANG	1.203	41	42	873	850	-	-	1.260	10	15	1.541	5.835
2	13.07.04.2002	MUNGO	1.867	325	60	1.565	1.229	9	3	2.098	19	68	2.694	9.937
3	13.07.04.2003	SUNGAI KAMUYANG	1.570	168	11	1.339	970	1	-	1.726	4	60	2.031	7.880
4	13.07.04.2004	ANDALEH	1.040	118	26	1.028	527	2	1	1.156	8	42	1.384	5.332
	13.07.04	KEC. LUAK	5.680	652	139	4.805	3.576	12	4	6.240	41	185	7.650	28.984
1	13.07.05.2001	TARAM	1.718	145	24	1.504	1.546	-	2	1.792	5	35	1.888	8.659
2	13.07.05.2002	SOLOK BIO BIO	474	27	1	353	359	-	-	556	-	3	597	2.370
3	13.07.05.2003	TARANTANG	569	41	4	594	244	-	1	646	3	9	706	2.817

NO	KODE WILAYAH	NAGARI	JENIS PEKERJAAN											JUMLAH
			BELUM/ TIDAK BEKERJA	APARATUR/ PEJABAT NEGARA	TENAGA PENGAJAR	WIRASWASTA	PERTANIAN/ PETERNAKAN	NELAYAN	AGAMA DAN KEPERCAYAAN	PELAJAR/ MAHASISWA	TENAGA KESEHATAN	PENSIUNAN	LAINNYA	
1	2	3	4	5	6	7	8	9	10	11	12	13	14	15
4	13.07.05.2004	BUKIK LIMBUKU	301	29	4	368	304	-	-	335	-	16	236	1.593
5	13.07.05.2005	HARAU	810	30	1	422	561	-	-	751	-	5	804	3.384
6	13.07.05.2006	BATU BALANG	1.430	123	7	987	834	1	4	1.402	5	19	1.665	6.477
7	13.07.05.2007	SARILAMAK	3.239	624	69	2.938	1.103	1	2	3.681	37	134	3.396	15.224
8	13.07.05.2008	GURUN	492	37	3	249	394	-	-	509	1	9	595	2.289
9	13.07.05.2009	LUBUAK BATINGKOK	798	74	8	593	460	-	-	855	2	23	951	3.764
10	13.07.05.2010	KOTO TUO	1.488	578	62	1.483	511	-	-	1.911	12	141	1.580	7.766
11	13.07.05.2011	PILUBANG	346	21	1	186	354	-	-	312	-	2	443	1.665
	13.07.05	KEC. HARAU	11.665	1.729	184	9.677	6.670	2	9	12.750	65	396	12.861	56.008
1	13.07.06.2001	MANGGILANG	1.073	27	10	454	1.014	-	1	1.111	2	7	1.303	5.002
2	13.07.06.2002	TANJUANG BALIK	519	26	3	367	357	4	1	503	2	1	597	2.380
3	13.07.06.2003	GUNUANG MALINTANG	1.331	175	52	588	1.493	-	-	1.480	10	6	1.580	6.715
4	13.07.06.2004	PANGKALAN	2.079	146	39	1.589	1.341	1	2	2.563	19	20	2.561	10.360
5	13.07.06.2005	KOTO ALAM	630	26	7	351	574	-	-	708	-	3	745	3.044
6	13.07.06.2006	TANJUNG PAUH	418	24	2	329	352	7	1	530	4	3	537	2.207
	13.07.06	KEC. PANGKALAN KOTO BARU	6.050	424	113	3.678	5.131	12	5	6.895	37	40	7.323	29.708
1	13.07.07.2001	MUARO PAITI	1.080	114	15	591	1.180	-	-	1.470	5	19	1.431	5.905
2	13.07.07.2002	KOTO BANGUN	661	69	5	314	940	-	-	1.004	3	11	951	3.958
3	13.07.07.2003	LUBUAK ALAI	656	44	13	224	814	-	-	810	2	-	886	3.449
4	13.07.07.2004	KOTO LAMO	660	18	7	194	757	-	1	608	3	-	779	3.027
5	13.07.07.2005	DURIAN TINGGI	545	99	4	296	779	-	-	791	5	16	800	3.335
6	13.07.07.2006	SIALANG	1.138	56	3	365	1.666	1	-	1.483	7	4	1.605	6.328
7	13.07.07.2007	GALUGUA	554	10	2	87	739	-	-	403	1	1	490	2.287
	13.07.07	KEC. KAPUR IX	5.294	410	49	2.071	6.875	1	1	6.569	26	51	6.942	28.289
1	13.07.08.2001	PANDAM GADANG	1.030	62	9	447	1.323	-	2	1.102	1	9	1.449	5.434
2	13.07.08.2002	KOTO TINGGI	1.206	90	20	675	1.768	-	-	1.616	2	33	1.612	7.022
3	13.07.08.2003	TALANG ANAU	328	24	4	184	514	-	-	433	2	1	494	1.984
	13.07.08	KEC. GUNUANG OMEH	2.564	176	33	1.306	3.605	-	2	3.151	5	43	3.555	14.440
1	13.07.09.2001	LABUAH GUNUANG	1.024	61	15	864	767	-	-	1.117	3	34	1.546	5.431
2	13.07.09.2002	BATU PAYUANG	1.201	155	12	965	874	3	-	1.376	9	64	1.566	6.225
3	13.07.09.2003	AMPALU	951	19	4	202	1.145	-	1	770	2	3	1.271	4.368
4	13.07.09.2004	BUKIK SIKUMPA	677	59	7	511	416	-	-	625	1	9	794	3.099
5	13.07.09.2005	BALAI PANJANG	1.251	88	10	906	909	-	2	1.105	9	22	1.643	5.945
6	13.07.09.2006	HALABAN	1.026	70	14	587	1.093	-	1	1.134	3	21	1.633	5.582

NO	KODE WILAYAH	NAGARI	JENIS PEKERJAAN											JUMLAH
			BELUM/ TIDAK BEKERJA	APARATUR/ PEJABAT NEGARA	TENAGA PENGAJAR	WIRASWASTA	PERTANIAN/ PETERNAKAN	NELAYAN	AGAMA DAN KEPERCAYAAN	PELAJAR/ MAHASISWA	TENAGA KESEHATAN	PENSIUNAN	LAINNYA	
1	2	3	4	5	6	7	8	9	10	11	12	13	14	15
7	13.07.09.2007	TANJUANG GADANG	1.001	54	10	811	914	-	1	1.110	2	17	1.346	5.266
8	13.07.09.2008	SITANANG	711	42	7	465	806	-	-	794	3	7	1.052	3.887
	13.07.09	KEC. LAREH SAGO HALABAN	7.842	548	79	5.311	6.924	3	5	8.031	32	177	10.851	39.803
1	13.07.10.2001	SITUJUAH BATUA	1.013	102	5	883	813	1	-	1.339	3	48	1.495	5.702
2	13.07.10.2002	SITUJUAH LADANG LAWEH	425	21	-	221	424	-	-	381	1	9	531	2.013
3	13.07.10.2003	TUNGKA	951	53	11	685	824	3	1	1.046	-	14	1.359	4.947
4	13.07.10.2004	SITUJUAH BANDA DALAM	1.112	118	17	862	616	-	-	1.111	7	42	1.337	5.222
5	13.07.10.2005	SITUJUAH GADANG	1.132	107	11	735	1.050	-	1	1.304	5	27	1.535	5.907
	13.07.10	KEC. SITUJUAH LIMO NAGARI	4.633	401	44	3.386	3.727	4	2	5.181	16	140	6.257	23.791
1	13.07.11.2001	JOPANG MANGANTI	487	57	-	455	288	-	-	538	4	16	580	2.425
2	13.07.11.2002	SIMPANG KAPUAK	1.065	25	2	518	1.023	1	-	1.021	1	2	1.169	4.827
3	13.07.11.2003	MUNGKA	1.781	153	13	1.609	973	1	3	1.938	7	49	2.155	8.682
4	13.07.11.2004	TALANG MAUR	1.215	53	15	754	1.057	-	-	1.172	1	11	1.362	5.640
5	13.07.11.2005	SUNGAI ANTUAN	1.261	82	23	892	1.033	1	1	1.414	6	13	1.289	6.015
	13.07.11	KEC. MUNGKA	5.809	370	53	4.228	4.374	3	4	6.083	19	91	6.555	27.589
1	13.07.12.2001	MAEK	1.664	133	17	625	2.529	1	-	2.046	6	12	2.711	9.744
2	13.07.12.2002	BANJA LOWEH	544	66	3	342	765	-	-	728	1	25	855	3.329
3	13.07.12.2003	BARUAH GUNUANG	635	76	8	329	1.167	-	-	843	3	4	1.186	4.251
4	13.07.12.2004	SUNGAI NANIANG	556	51	1	298	872	-	-	773	1	4	726	3.282
5	13.07.12.2005	KOTO TANGAH	602	37	6	233	728	-	-	644	1	12	833	3.096
	13.07.12	KEC. BUKIK BARISAN	4.001	363	35	1.827	6.061	1	-	5.034	12	57	6.311	23.702
1	13.07.13.2001	SARIAK LAWEH	1.190	101	20	835	970	1	3	1.334	11	17	1.719	6.201
2	13.07.13.2002	KOTO TANGAH BATU AMPA	2.090	160	23	1.631	1.094	-	-	2.169	5	73	2.453	9.698
3	13.07.13.2003	BATUHAMPAR	880	133	21	717	397	1	1	852	2	46	805	3.855
4	13.07.13.2004	SUAYAN	1.089	57	28	661	989	-	-	1.215	-	10	1.583	5.632
5	13.07.13.2005	SUNGAI BALANTIAK	302	12	-	178	196	-	-	254	-	7	375	1.324
6	13.07.13.2006	PAUH SANGIK	265	34	4	98	300	-	-	285	1	10	365	1.362
7	13.07.13.2007	DURIAN GADANG	368	29	14	247	221	-	-	420	1	18	383	1.701
	13.07.13	KEC. AKABILURU	6.184	526	110	4.367	4.167	2	4	6.529	20	181	7.683	29.773
	13.07	KABUPATEN LIMA PULUH KOTA	76.921	7.976	1.197	56.214	62.109	46	40	86.767	398	2.256	98.170	392.094

Sumber data : Database SIAK yang telah Dikonsolidasikan dan Dibersihkan (DKB) Kementerian Dalam Negeri

**Tabel 3.9. Jumlah Penduduk Berdasarkan Golongan Darah
Menurut Nagari**

Kabupaten : Lima Puluh Kota
Semester : II (dua)
Tahun : 2022

NO	KODE WILAYAH	NAGARI	GOLONGAN DARAH													JUMLAH
			A	B	AB	O	A+	A-	B+	B-	AB+	AB-	O+	O-	TIDAK TAHU	
1	2	3	4	5	6	7	8	9	10	11	12	13	14	15	16	17
1	13.07.01.2001	KURAI	15	10	6	23	-	-	-	-	-	-	4	16	1.547	1.621
2	13.07.01.2002	SUNGGAI RIMBANG	54	50	16	77	2	-	1	1	-	1	2	6	2.108	2.318
3	13.07.01.2003	TANJUANG BUNGO	20	17	12	30	-	-	1	-	-	-	1	2	1.378	1.461
4	13.07.01.2004	SULIKI	59	56	23	91	5	-	1	-	3	-	2	12	2.455	2.707
5	13.07.01.2005	LIMBANANG	107	101	41	164	5	2	3	-	1	-	4	8	4.107	4.543
6	13.07.01.2006	ANDIANG	48	66	29	89	2	1	2	1	-	-	1	4	2.304	2.547
	13.07.01	KEC. SULIKI	303	300	127	474	14	3	8	2	4	1	14	48	13.899	15.197
1	13.07.02.2001	GUGUAK VIII KOTO	716	662	319	1.142	17	2	16	3	5	-	18	12	11.386	14.298
2	13.07.02.2002	VII KOTO TALAGO	508	541	259	795	16	-	11	2	4	1	7	15	7.306	9.465
3	13.07.02.2003	SUNGGAI TALANG	192	165	93	285	3	-	5	2	1	8	10	12	4.442	5.218
4	13.07.02.2004	KUBANG	216	251	104	367	5	1	5	-	3	-	4	4	4.552	5.512
5	13.07.02.2005	SIMPANG SUGIRAN	60	78	39	114	2	-	2	-	3	-	1	1	1.932	2.232
	13.07.02	KEC. GUGUAK	1.692	1.697	814	2.703	43	3	39	7	16	9	40	44	29.618	36.725
1	13.07.03.2001	KOTO BARU SIMALANGGANG	423	237	131	607	14	3	2	1	3	2	6	5	6.444	7.878
2	13.07.03.2002	TAEH BUKIK	103	54	28	157	-	1	-	-	-	-	-	2	3.160	3.505
3	13.07.03.2003	SIMALANGGANG	254	151	87	383	11	-	5	-	1	1	3	1	4.254	5.151
4	13.07.03.2004	SUNGGAI BERINGIN	162	92	44	268	2	-	1	-	-	-	5	1	2.464	3.039
5	13.07.03.2005	PIOBANG	182	144	75	280	8	2	4	2	5	1	6	9	3.782	4.500
6	13.07.03.2006	TAEH BARUAH	363	237	111	699	16	-	7	3	6	1	18	16	8.302	9.779
7	13.07.03.2007	KOTO TANGAH SIMALANGGANG	243	139	63	350	14	-	4	3	3	1	7	4	3.402	4.233
	13.07.03	KEC. PAYAKUMBUH	1.730	1.054	539	2.744	65	6	23	9	18	6	45	38	31.808	38.085
1	13.07.04.2001	TJ HARO SIKABU KABU PD PANJANG	54	58	29	113	6	-	5	-	3	1	7	2	5.557	5.835
2	13.07.04.2002	MUNGO	156	101	67	235	23	2	23	1	4	2	41	8	9.274	9.937
3	13.07.04.2003	SUNGGAI KAMUYANG	151	112	59	214	8	-	2	-	2	1	11	14	7.306	7.880

NO	KODE WILAYAH	NAGARI	GOLONGAN DARAH													JUMLAH
			A	B	AB	O	A+	A-	B+	B-	AB+	AB-	O+	O-	TIDAK TAHU	
1	2	3	4	5	6	7	8	9	10	11	12	13	14	15	16	17
4	13.07.04.2004	ANDALEH	101	111	42	168	6	1	2	-	1	-	4	7	4.889	5.332
	13.07.04	KEC. LUAK	462	382	197	730	43	3	32	1	10	4	63	31	27.026	28.984
1	13.07.05.2001	TARAM	101	69	32	133	12	1	5	-	4	1	8	3	8.290	8.659
2	13.07.05.2002	SOLOK BIO BIO	18	4	4	14	2	-	-	1	-	-	1	1	2.325	2.370
3	13.07.05.2003	TARANTANG	58	39	23	90	1	-	-	1	3	-	7	3	2.592	2.817
4	13.07.05.2004	BUKIM LIMBUKU	18	14	9	20	-	-	1	1	-	-	-	2	1.528	1.593
5	13.07.05.2005	HARAU	16	16	12	25	2	-	4	-	-	-	4	4	3.301	3.384
6	13.07.05.2006	BATU BALANG	58	59	43	114	5	-	4	-	4	-	7	7	6.176	6.477
7	13.07.05.2007	SARILAMAK	257	236	112	519	15	-	16	-	4	1	22	24	14.018	15.224
8	13.07.05.2008	GURUN	22	13	15	53	3	-	-	-	1	1	1	1	2.179	2.289
9	13.07.05.2009	LUBUAK BATINGKOK	36	22	22	70	4	-	5	-	3	-	6	3	3.593	3.764
10	13.07.05.2010	KOTO TUO	205	166	61	292	5	1	9	-	3	3	9	11	7.001	7.766
11	13.07.05.2011	PILUBANG	7	8	6	20	-	-	-	-	2	-	1	5	1.616	1.665
	13.07.05	KEC. HARAU	796	646	339	1.350	49	2	44	3	24	6	66	64	52.619	56.008
1	13.07.06.2001	MANGGILANG	65	38	29	81	4	-	3	-	1	1	1	7	4.772	5.002
2	13.07.06.2002	TANJUANG BALIK	26	22	9	44	4	-	-	-	1	-	-	2	2.272	2.380
3	13.07.06.2003	GUNUANG MALINTANG	98	70	40	182	7	-	7	-	3	-	5	9	6.294	6.715
4	13.07.06.2004	PANGKALAN	132	113	72	213	20	-	20	-	10	1	9	8	9.762	10.360
5	13.07.06.2005	KOTO ALAM	31	51	13	79	3	-	2	-	-	-	8	-	2.857	3.044
6	13.07.06.2006	TANJUNG PAUH	30	18	12	54	2	-	2	-	-	-	4	3	2.082	2.207
	13.07.06	KEC. PANGKALAN KOTO BARU	382	312	175	653	40	-	34	-	15	2	27	29	28.039	29.708
1	13.07.07.2001	MUARO PAITI	150	145	82	237	4	1	7	-	-	1	9	3	5.266	5.905
2	13.07.07.2002	KOTO BANGUN	93	66	34	143	3	-	3	-	-	-	3	4	3.609	3.958
3	13.07.07.2003	LUBUAK ALAI	37	42	19	55	2	-	1	-	1	-	4	6	3.282	3.449
4	13.07.07.2004	KOTO LAMO	59	31	14	75	1	1	1	-	-	-	-	3	2.842	3.027
5	13.07.07.2005	DURIAN TINGGI	60	59	21	125	1	-	-	-	-	-	4	5	3.060	3.335
6	13.07.07.2006	SIALANG	103	83	42	150	1	-	1	-	1	-	8	11	5.928	6.328
7	13.07.07.2007	GALUGUA	14	15	5	15	-	-	2	-	-	-	-	2	2.234	2.287
	13.07.07	KEC. KAPUR IX	516	441	217	800	12	2	15	-	2	1	28	34	26.221	28.289

NO	KODE WILAYAH	NAGARI	GOLONGAN DARAH													JUMLAH
			A	B	AB	O	A+	A-	B+	B-	AB+	AB-	O+	O-	TIDAK TAHU	
1	2	3	4	5	6	7	8	9	10	11	12	13	14	15	16	17
1	13.07.08.2001	PANDAM GADANG	75	82	30	132	5	-	3	-	-	2	3	5	5.097	5.434
2	13.07.08.2002	KOTO TINGGI	113	130	71	232	19	3	10	-	5	3	27	10	6.399	7.022
3	13.07.08.2003	TALANG ANAU	20	17	6	32	2	-	1	-	1	4	-	1	1.900	1.984
	13.07.08	KEC. GUNUANG OMEH	208	229	107	396	26	3	14	-	6	9	30	16	13.396	14.440
1	13.07.09.2001	LABUAH GUNUANG	142	115	66	214	4	-	1	-	3	-	4	1	4.881	5.431
2	13.07.09.2002	BATU PAYUANG	109	75	48	193	1	1	5	-	3	-	7	9	5.774	6.225
3	13.07.09.2003	AMPALU	80	56	30	92	1	-	2	-	-	-	4	5	4.098	4.368
4	13.07.09.2004	BUKIK SIKUMPA	88	67	44	118	-	-	-	-	-	-	2	6	2.774	3.099
5	13.07.09.2005	BALAI PANJANG	143	100	59	222	2	-	5	-	2	-	4	6	5.402	5.945
6	13.07.09.2006	HALABAN	147	116	55	236	5	-	1	-	1	2	3	7	5.009	5.582
7	13.07.09.2007	TANJUANG GADANG	121	86	66	197	2	-	2	-	3	-	5	6	4.778	5.266
8	13.07.09.2008	SITANANG	96	66	34	131	2	1	3	-	2	1	-	6	3.545	3.887
	13.07.09	KEC. LAREH SAGO HALABAN	926	681	402	1.403	17	2	19	-	14	3	29	46	36.261	39.803
1	13.07.10.2001	SITUJUAH BATUA	216	133	79	313	4	-	6	-	2	2	6	6	4.935	5.702
2	13.07.10.2002	SITUJUAH LADANG LAWEH	41	27	20	84	3	-	1	-	-	1	2	2	1.832	2.013
3	13.07.10.2003	TUNGKA	147	98	53	271	4	1	4	-	-	2	4	4	4.359	4.947
4	13.07.10.2004	SITUJUAH BANDA DALAM	194	135	87	314	10	-	6	-	3	2	2	4	4.465	5.222
5	13.07.10.2005	SITUJUAH GADANG	145	99	38	269	5	1	3	-	3	-	7	4	5.333	5.907
	13.07.10	KEC. SITUJUAH LIMO NAGARI	743	492	277	1.251	26	2	20	-	8	7	21	20	20.924	23.791
1	13.07.11.2001	JOPANG MANGANTI	47	47	25	83	-	-	4	-	1	-	1	5	2.212	2.425
2	13.07.11.2002	SIMPANG KAPUAK	53	32	17	123	2	-	3	-	1	-	1	3	4.592	4.827
3	13.07.11.2003	MUNGKA	198	205	94	366	3	-	1	-	4	2	2	5	7.802	8.682
4	13.07.11.2004	TALANG MAUR	111	92	44	144	2	1	-	-	3	-	7	4	5.232	5.640
5	13.07.11.2005	SUNGAI ANTUAN	101	80	40	188	3	-	1	-	2	-	2	6	5.592	6.015
	13.07.11	KEC. MUNGKA	510	456	220	904	10	1	9	-	11	2	13	23	25.430	27.589
1	13.07.12.2001	MAEK	233	240	105	404	1	1	1	-	-	1	2	10	8.746	9.744
2	13.07.12.2002	BANJA LOWEH	80	79	34	145	1	-	3	-	1	-	4	-	2.982	3.329
3	13.07.12.2003	BARUAH GUNUANG	88	105	39	137	2	-	2	-	-	1	1	2	3.874	4.251
4	13.07.12.2004	SUNGAI NANIANG	52	100	25	105	2	-	2	-	3	-	5	4	2.984	3.282

NO	KODE WILAYAH	NAGARI	GOLONGAN DARAH													JUMLAH
			A	B	AB	O	A+	A-	B+	B-	AB+	AB-	O+	O-	TIDAK TAHU	
1	2	3	4	5	6	7	8	9	10	11	12	13	14	15	16	17
5	13.07.12.2005	KOTO TANGAH	32	44	23	71	-	-	1	-	-	-	1	2	2.922	3.096
	13.07.12	KEC. BUKIK BARISAN	485	568	226	862	6	1	9	-	4	2	13	18	21.508	23.702
1	13.07.13.2001	SARIAK LAWEH	73	73	39	134	4	-	5	-	8	-	8	3	5.854	6.201
2	13.07.13.2002	KOTO TANGAH BATU AMPA	201	171	73	383	23	1	12	-	9	-	20	5	8.800	9.698
3	13.07.13.2003	BATUHAMPAR	72	56	22	82	7	1	6	-	3	-	9	2	3.595	3.855
4	13.07.13.2004	SUAYAN	63	39	25	167	9	-	6	-	3	-	13	3	5.304	5.632
5	13.07.13.2005	SUNGAI BALANTIAK	19	11	11	40	2	-	1	-	-	-	1	1	1.238	1.324
6	13.07.13.2006	PAUH SANGIK	9	39	12	45	1	-	3	1	-	-	2	1	1.249	1.362
7	13.07.13.2007	DURIAN GADANG	38	32	10	69	3	-	5	-	-	-	1	1	1.542	1.701
	13.07.13	KEC. AKABILURU	475	421	192	920	49	2	38	1	23	-	54	16	27.582	29.773
	13.07	KABUPATEN LIMA PULUH KOTA	9.228	7.679	3.832	15.190	400	30	304	23	155	52	443	427	354.331	392.094

Sumber data : Database SIAK yang telah Dikonsolidasikan dan Dibersihkan (DKB) Kementerian Dalam Negeri

**Tabel 3.10. Jumlah Penduduk Berdasarkan Usia Pendidikan
Menurut Nagari**

Kabupaten : Lima Puluh Kota
Semester : II (dua)
Tahun : 2022

NO	KODE WILAYAH	NAGARI	USIA PENDIDIKAN						JUMLAH
			04 - 05 TAHUN	06 TAHUN	07 - 12 TAHUN	13 - 15 TAHUN	16 - 18 TAHUN	19 - 22 TAHUN	
1	2	3	4	5	6	7	8	9	10
1	13.07.01.2001	KURAI	42	24	170	99	67	111	513
2	13.07.01.2002	SUNGAI RIMBANG	71	32	206	104	89	173	675
3	13.07.01.2003	TANJUANG BUNGO	39	23	148	86	55	100	451
4	13.07.01.2004	SULIKI	48	31	250	138	111	215	793
5	13.07.01.2005	LIMBANANG	106	54	429	238	197	326	1.350
6	13.07.01.2006	ANDIANG	67	24	234	149	99	191	764
	13.07.01	KEC. SULIKI	373	188	1.437	814	618	1.116	4.546
1	13.07.02.2001	GUGUAK VIII KOTO	457	232	1.388	778	568	1.072	4.495
2	13.07.02.2002	VII KOTO TALAGO	211	117	845	475	401	711	2.760
3	13.07.02.2003	SUNGAI TALANG	177	71	509	296	206	403	1.662
4	13.07.02.2004	KUBANG	105	55	451	269	210	427	1.517
5	13.07.02.2005	SIMPANG SUGIRAN	53	37	203	132	94	176	695
	13.07.02	KEC. GUGUAK	1.003	512	3.396	1.950	1.479	2.789	11.129
1	13.07.03.2001	KOTO BARU SIMALANGGANG	238	145	824	465	342	602	2.616
2	13.07.03.2002	TAEH BUKIK	127	59	338	185	139	281	1.129

NO	KODE WILAYAH	NAGARI	USIA PENDIDIKAN						JUMLAH
			04 - 05 TAHUN	06 TAHUN	07 - 12 TAHUN	13 - 15 TAHUN	16 - 18 TAHUN	19 - 22 TAHUN	
1	2	3	4	5	6	7	8	9	10
3	13.07.03.2003	SIMALANGGANG	178	89	607	295	162	382	1.713
4	13.07.03.2004	SUNGGAI BERINGIN	110	40	306	192	126	235	1.009
5	13.07.03.2005	PIOBANG	138	69	491	301	199	313	1.511
6	13.07.03.2006	TAEH BARUAH	344	173	979	519	355	787	3.157
7	13.07.03.2007	KOTO TANGAH SIMALANGGANG	126	61	489	259	193	320	1.448
	13.07.03	KEC. PAYAKUMBUH	1.261	636	4.034	2.216	1.516	2.920	12.583
1	13.07.04.2001	TJ HARO SIKABU KABU PD PANJANG	178	124	588	358	207	476	1.931
2	13.07.04.2002	MUNGO	299	181	1.014	529	341	706	3.070
3	13.07.04.2003	SUNGGAI KAMUYANG	226	114	776	434	333	627	2.510
4	13.07.04.2004	ANDALEH	142	82	557	305	211	350	1.647
	13.07.04	KEC. LUAK	845	501	2.935	1.626	1.092	2.159	9.158
1	13.07.05.2001	TARAM	250	134	898	499	306	613	2.700
2	13.07.05.2002	SOLOK BIO BIO	88	41	264	147	90	155	785
3	13.07.05.2003	TARANTANG	109	33	330	155	95	217	939
4	13.07.05.2004	BUKIK LIMBUKU	54	22	169	98	46	131	520
5	13.07.05.2005	HARAU	159	75	428	185	143	261	1.251
6	13.07.05.2006	BATU BALANG	219	104	763	397	229	450	2.162
7	13.07.05.2007	SARILAMAK	540	284	1.816	940	622	1.080	5.282
8	13.07.05.2008	GURUN	77	32	249	140	112	154	764
9	13.07.05.2009	LUBUAK BATINGKOK	130	52	456	234	146	267	1.285

NO	KODE WILAYAH	NAGARI	USIA PENDIDIKAN						JUMLAH
			04 - 05 TAHUN	06 TAHUN	07 - 12 TAHUN	13 - 15 TAHUN	16 - 18 TAHUN	19 - 22 TAHUN	
1	2	3	4	5	6	7	8	9	10
10	13.07.05.2010	KOTO TUO	248	115	823	444	305	579	2.514
11	13.07.05.2011	PILUBANG	50	30	168	83	67	127	525
	13.07.05	KEC. HARAU	1.924	922	6.364	3.322	2.161	4.034	18.727
1	13.07.06.2001	MANGGILANG	166	80	610	308	195	319	1.678
2	13.07.06.2002	TANJUANG BALIK	86	41	260	136	80	158	761
3	13.07.06.2003	GUNUANG MALINTANG	178	85	742	384	229	474	2.092
4	13.07.06.2004	PANGKALAN	335	166	1.131	651	410	859	3.552
5	13.07.06.2005	KOTO ALAM	88	41	245	175	161	241	951
6	13.07.06.2006	TANJUNG PAUH	78	59	247	125	73	139	721
	13.07.06	KEC. PANGKALAN KOTO BARU	931	472	3.235	1.779	1.148	2.190	9.755
1	13.07.07.2001	MUARO PAITI	188	64	558	337	246	493	1.886
2	13.07.07.2002	KOTO BANGUN	104	51	380	196	203	317	1.251
3	13.07.07.2003	LUBUAK ALAI	104	53	355	178	152	273	1.115
4	13.07.07.2004	KOTO LAMO	106	44	299	129	126	209	913
5	13.07.07.2005	DURIAN TINGGI	78	40	315	157	127	231	948
6	13.07.07.2006	SIALANG	210	100	618	381	262	506	2.077
7	13.07.07.2007	GALUGUA	95	36	282	113	86	155	767
	13.07.07	KEC. KAPUR IX	885	388	2.807	1.491	1.202	2.184	8.957
1	13.07.08.2001	PANDAM GADANG	151	76	522	323	183	391	1.646
2	13.07.08.2002	KOTO TINGGI	218	119	736	389	267	507	2.236

NO	KODE WILAYAH	NAGARI	USIA PENDIDIKAN						JUMLAH
			04 - 05 TAHUN	06 TAHUN	07 - 12 TAHUN	13 - 15 TAHUN	16 - 18 TAHUN	19 - 22 TAHUN	
1	2	3	4	5	6	7	8	9	10
3	13.07.08.2003	TALANG ANAU	49	21	175	124	72	151	592
	13.07.08	KEC. GUNUANG OMEH	418	216	1.433	836	522	1.049	4.474
1	13.07.09.2001	LABUAH GUNUANG	163	98	562	307	194	405	1.729
2	13.07.09.2002	BATU PAYUANG	160	100	639	363	234	434	1.930
3	13.07.09.2003	AMPALU	123	79	442	257	146	297	1.344
4	13.07.09.2004	BUKIK SIKUMPA	107	42	330	161	125	194	959
5	13.07.09.2005	BALAI PANJANG	160	82	618	338	205	461	1.864
6	13.07.09.2006	HALABAN	159	86	599	284	202	386	1.716
7	13.07.09.2007	TANJUANG GADANG	169	74	526	303	191	374	1.637
8	13.07.09.2008	SITANANG	105	51	395	200	145	265	1.161
	13.07.09	KEC. LAREH SAGO HALABAN	1.146	612	4.111	2.213	1.442	2.816	12.340
1	13.07.10.2001	SITUJUAH BATUA	163	85	592	328	262	426	1.856
2	13.07.10.2002	SITUJUAH LADANG LAWEH	72	23	203	107	88	140	633
3	13.07.10.2003	TUNGKA	153	90	490	299	193	355	1.580
4	13.07.10.2004	SITUJUAH BANDA DALAM	148	94	565	301	209	404	1.721
5	13.07.10.2005	SITUJUAH GADANG	153	81	643	350	238	400	1.865
	13.07.10	KEC. SITUJUAH LIMO NAGARI	689	373	2.493	1.385	990	1.725	7.655
1	13.07.11.2001	JOPANG MANGANTI	78	39	237	118	106	188	766
2	13.07.11.2002	SIMPANG KAPUAK	171	72	515	270	212	390	1.630
3	13.07.11.2003	MUNGKA	283	137	888	490	363	687	2.848

NO	KODE WILAYAH	NAGARI	USIA PENDIDIKAN						JUMLAH
			04 - 05 TAHUN	06 TAHUN	07 - 12 TAHUN	13 - 15 TAHUN	16 - 18 TAHUN	19 - 22 TAHUN	
1	2	3	4	5	6	7	8	9	10
4	13.07.11.2004	TALANG MAUR	173	100	644	320	209	387	1.833
5	13.07.11.2005	SUNGAI ANTUAN	197	108	699	346	266	473	2.089
	13.07.11	KEC. MUNGKA	902	456	2.983	1.544	1.156	2.125	9.166
1	13.07.12.2001	MAEK	282	143	881	472	348	684	2.810
2	13.07.12.2002	BANJA LOWEH	81	46	288	171	137	213	936
3	13.07.12.2003	BARUAH GUNUANG	99	51	319	205	156	308	1.138
4	13.07.12.2004	SUNGAI NANIANG	103	35	302	165	143	259	1.007
5	13.07.12.2005	KOTO TANGAH	108	48	286	150	115	194	901
	13.07.12	KEC. BUKIK BARISAN	673	323	2.076	1.163	899	1.658	6.792
1	13.07.13.2001	SARIAK LAWEH	176	92	578	296	253	460	1.855
2	13.07.13.2002	KOTO TANGAH BATU AMPA	335	164	1.104	545	416	692	3.256
3	13.07.13.2003	BATUHAMPAR	146	65	374	212	138	262	1.197
4	13.07.13.2004	SUAYAN	142	90	566	304	188	409	1.699
5	13.07.13.2005	SUNGAI BALANTIAK	33	18	137	78	47	96	409
6	13.07.13.2006	PAUH SANGIK	38	14	138	68	53	105	416
7	13.07.13.2007	DURIAN GADANG	52	29	200	108	74	129	592
	13.07.13	KEC. AKABILURU	922	472	3.097	1.611	1.169	2.153	9.424
	13.07	KABUPATEN LIMA PULUH KOTA	11.972	6.071	40.401	21.950	15.394	28.918	124.706

Sumber data : Database SIAK yang telah Dikonsolidasikan dan Dibersihkan (DKB) Kementerian Dalam Negeri

Tabel 3.11. Jumlah Penduduk, Wajib KTP, Persentase Wajib KTP Terhadap Penduduk, Perekaman KTP-el dan Persentase Perekaman KTP-el Terhadap Wajib KTP Menurut Nagari

Kabupaten : Lima Puluh Kota
Semester : II (dua)
Tahun : 2022

NO	KODE WILAYAH	NAGARI	PENDUDUK	WAJIB KTP	PERSENTASE WAJIB KTP TERHADAP PENDUDUK	PEREKAMAN KTP-EL	PERSENTASE PEREKAMAN KTP-EL TERHADAP WAJIB KTP
1	2	3	4	5	6	7	8
1	13.07.01.2001	KURAI	1.621	1.200	74,00	1.167	97,25
2	13.07.01.2002	SUNGAI RIMBANG	2.318	1.820	78,50	1.778	97,69
3	13.07.01.2003	TANJUANG BUNGO	1.461	1.101	75,40	1.074	97,55
4	13.07.01.2004	SULIKI	2.707	2.130	78,70	2.082	97,75
5	13.07.01.2005	LIMBANANG	4.543	3.490	76,80	3.403	97,51
6	13.07.01.2006	ANDIANG	2.547	1.954	76,70	1.911	97,80
	13.07.01	KEC. SULIKI	15.197	11.695	77,00	11.415	97,61
1	13.07.02.2001	GUGUAK VIII KOTO	14.298	10.697	74,80	10.456	97,75
2	13.07.02.2002	VII KOTO TALAGO	9.465	7.426	78,50	7.282	98,06
3	13.07.02.2003	SUNGAI TALANG	5.218	3.912	75,00	3.830	97,90
4	13.07.02.2004	KUBANG	5.512	4.423	80,20	4.339	98,10
5	13.07.02.2005	SIMPANG SUGIRAN	2.232	1.713	76,70	1.672	97,61
	13.07.02	KEC. GUGUAK	36.725	28.171	76,70	27.579	97,90
1	13.07.03.2001	KOTO BARU SIMALANGGANG	7.878	5.806	73,70	5.648	97,28
2	13.07.03.2002	TAEH BUKIK	3.505	2.556	72,90	2.496	97,65
3	13.07.03.2003	SIMALANGGANG	5.151	3.667	71,20	3.600	98,17
4	13.07.03.2004	SUNGAI BERINGIN	3.039	2.225	73,20	2.162	97,17
5	13.07.03.2005	PIOBANG	4.500	3.256	72,40	3.163	97,14
6	13.07.03.2006	TAEH BARUAH	9.779	7.160	73,20	7.022	98,07
7	13.07.03.2007	KOTO TANGAH SIMALANGGANG	4.233	3.073	72,60	3.006	97,82
	13.07.03	KEC. PAYAKUMBUH	38.085	27.743	72,80	27.097	97,67

NO	KODE WILAYAH	NAGARI	PENDUDUK	WAJIB KTP	PERSENTASE WAJIB KTP TERHADAP PENDUDUK	PEREKAMAN KTP-EL	PERSENTASE PEREKAMAN KTP-EL TERHADAP WAJIB KTP
1	2	3	4	5	6	7	8
1	13.07.04.2001	TJ HARO SIKABU KABU PD PANJANG	5.835	4.289	73,50	4.180	97,46
2	13.07.04.2002	MUNGO	9.937	7.352	74,00	7.164	97,44
3	13.07.04.2003	SUNGAI KAMUYANG	7.880	5.903	74,90	5.748	97,37
4	13.07.04.2004	ANDALEH	5.332	3.997	75,00	3.890	97,32
	13.07.04	KEC. LUAK	28.984	21.541	74,30	20.982	97,40
1	13.07.05.2001	TARAM	8.659	6.409	74,00	6.250	97,52
2	13.07.05.2002	SOLOK BIO BIO	2.370	1.689	71,30	1.645	97,39
3	13.07.05.2003	TARANTANG	2.817	2.023	71,80	1.976	97,68
4	13.07.05.2004	BUKIK LIMBUKU	1.593	1.182	74,20	1.161	98,22
5	13.07.05.2005	HARAU	3.384	2.326	68,70	2.244	96,47
6	13.07.05.2006	BATU BALANG	6.477	4.605	71,10	4.496	97,63
7	13.07.05.2007	SARILAMAK	15.224	10.723	70,40	10.452	97,47
8	13.07.05.2008	GURUN	2.289	1.679	73,40	1.616	96,25
9	13.07.05.2009	LUBUAK BATINGKOK	3.764	2.677	71,10	2.612	97,57
10	13.07.05.2010	KOTO TUO	7.766	5.697	73,40	5.557	97,54
11	13.07.05.2011	PILUBANG	1.665	1.231	73,90	1.202	97,64
	13.07.05	KEC. HARAU	56.008	40.241	71,80	39.211	97,44
1	13.07.06.2001	MANGGILANG	5.002	3.549	71,00	3.425	96,51
2	13.07.06.2002	TANJUANG BALIK	2.380	1.725	72,50	1.682	97,51
3	13.07.06.2003	GUNUANG MALINTANG	6.715	4.975	74,10	4.850	97,49
4	13.07.06.2004	PANGKALAN	10.360	7.560	73,00	7.334	97,01
5	13.07.06.2005	KOTO ALAM	3.044	2.340	76,90	2.278	97,35
6	13.07.06.2006	TANJUNG PAUH	2.207	1.553	70,40	1.509	97,17
	13.07.06	KEC. PANGKALAN KOTO BARU	29.708	21.702	73,10	21.078	97,12
1	13.07.07.2001	MUARO PAITI	5.905	4.396	74,40	4.256	96,82
2	13.07.07.2002	KOTO BANGUN	3.958	3.058	77,30	2.967	97,02
3	13.07.07.2003	LUBUAK ALAI	3.449	2.594	75,20	2.500	96,38

NO	KODE WILAYAH	NAGARI	PENDUDUK	WAJIB KTP	PERSENTASE WAJIB KTP TERHADAP PENDUDUK	PEREKAMAN KTP-EL	PERSENTASE PEREKAMAN KTP-EL TERHADAP WAJIB KTP
1	2	3	4	5	6	7	8
4	13.07.07.2004	KOTO LAMO	3.027	2.304	76,10	2.250	97,66
5	13.07.07.2005	DURIAN TINGGI	3.335	2.592	77,70	2.535	97,80
6	13.07.07.2006	SIALANG	6.328	4.639	73,30	4.520	97,43
7	13.07.07.2007	GALUGUA	2.287	1.606	70,20	1.550	96,51
	13.07.07	KEC. KAPUR IX	28.289	21.189	74,90	20.578	97,12
1	13.07.08.2001	PANDAM GADANG	5.434	4.092	75,30	3.997	97,68
2	13.07.08.2002	KOTO TINGGI	7.022	5.253	74,80	5.085	96,80
3	13.07.08.2003	TALANG ANAU	1.984	1.517	76,50	1.480	97,56
	13.07.08	KEC. GUNUANG OMEH	14.440	10.862	75,20	10.562	97,24
1	13.07.09.2001	LABUAH GUNUANG	5.431	4.042	74,40	3.947	97,65
2	13.07.09.2002	BATU PAYUANG	6.225	4.669	75,00	4.567	97,82
3	13.07.09.2003	AMPALU	4.368	3.254	74,50	3.184	97,85
4	13.07.09.2004	BUKIK SIKUMPA	3.099	2.282	73,60	2.226	97,55
5	13.07.09.2005	BALAI PANJANG	5.945	4.480	75,40	4.373	97,61
6	13.07.09.2006	HALABAN	5.582	4.200	75,20	4.090	97,38
7	13.07.09.2007	TANJUANG GADANG	5.266	3.895	74,00	3.808	97,77
8	13.07.09.2008	SITANANG	3.887	2.938	75,60	2.866	97,55
	13.07.09	KEC. LAREH SAGO HALABAN	39.803	29.760	74,80	29.061	97,65
1	13.07.10.2001	SITUJUAH BATUA	5.702	4.253	74,60	4.152	97,63
2	13.07.10.2002	SITUJUAH LADANG LAWEH	2.013	1.512	75,10	1.476	97,62
3	13.07.10.2003	TUNGKA	4.947	3.669	74,20	3.596	98,01
4	13.07.10.2004	SITUJUAH BANDA DALAM	5.222	3.841	73,60	3.752	97,68
5	13.07.10.2005	SITUJUAH GADANG	5.907	4.418	74,80	4.317	97,71
	13.07.10	KEC. SITUJUAH LIMO NAGARI	23.791	17.693	74,40	17.293	97,74
1	13.07.11.2001	JOPANG MANGANTI	2.425	1.819	75,00	1.766	97,09
2	13.07.11.2002	SIMPANG KAPUAK	4.827	3.515	72,80	3.399	96,70
3	13.07.11.2003	MUNGKA	8.682	6.422	74,00	6.264	97,54

NO	KODE WILAYAH	NAGARI	PENDUDUK	WAJIB KTP	PERSENTASE WAJIB KTP TERHADAP PENDUDUK	PEREKAMAN KTP-EL	PERSENTASE PEREKAMAN KTP-EL TERHADAP WAJIB KTP
1	2	3	4	5	6	7	8
4	13.07.11.2004	TALANG MAUR	5.640	4.087	72,50	3.986	97,53
5	13.07.11.2005	SUNGAI ANTUAN	6.015	4.375	72,70	4.239	96,89
	13.07.11	KEC. MUNGKA	27.589	20.218	73,30	19.654	97,21
1	13.07.12.2001	MAEK	9.744	7.504	77,00	7.316	97,49
2	13.07.12.2002	BANJA LOWEH	3.329	2.591	77,80	2.524	97,41
3	13.07.12.2003	BARUAH GUNUANG	4.251	3.405	80,10	3.329	97,77
4	13.07.12.2004	SUNGAI NANIANG	3.282	2.520	76,80	2.433	96,55
5	13.07.12.2005	KOTO TANGAH	3.096	2.339	75,50	2.287	97,78
	13.07.12	KEC. BUKIK BARISAN	23.702	18.359	77,50	17.889	97,44
1	13.07.13.2001	SARIAK LAWEH	6.201	4.729	76,30	4.603	97,34
2	13.07.13.2002	KOTO TANGAH BATU AMPA	9.698	7.020	72,40	6.815	97,08
3	13.07.13.2003	BATUHAMPAR	3.855	2.838	73,60	2.771	97,64
4	13.07.13.2004	SUAYAN	5.632	4.299	76,30	4.205	97,81
5	13.07.13.2005	SUNGAI BALANTIAK	1.324	1.001	75,60	973	97,20
6	13.07.13.2006	PAUH SANGIK	1.362	1.039	76,30	1.018	97,98
7	13.07.13.2007	DURIAN GADANG	1.701	1.202	70,70	1.166	97,00
	13.07.13	KEC. AKABILURU	29.773	22.128	74,30	21.551	97,39
	13.07	KABUPATEN LIMA PULUH KOTA	392.094	291.302	74,30	283.950	97,48

Sumber data : Database SIAK yang telah Dikonsolidasikan dan Dibersihkan (DKB) Kementerian Dalam Negeri

Tabel 3.12. Jumlah Anak Umur 0-17 Tahun dan Kepemilikan Akta Kelahiran Anak Umur 0 - 17 Tahun Menurut Nagari

Kabupaten : Lima Puluh Kota
 Semester : II (dua)
 Tahun : 2022

NO	KODE WILAYAH	NAGARI	ANAK UMUR 0-17 TAHUN	KEPEMILIKAN AKTA KELAHIRAN ANAK UMUR 0 - 17 TAHUN			
				MEMILIKI AKTA KELAHIRAN		BELUM MEMILIKI AKTA KELAHIRAN	
				n (JIWA)	%	n (JIWA)	%
1	2	3	4	5	6	7	8
1	13.07.01.2001	KURAI	456	436	95,61	20	4,39
2	13.07.01.2002	SUNGAI RIMBANG	544	525	96,51	19	3,49
3	13.07.01.2003	TANJUANG BUNGO	387	379	97,93	8	2,07
4	13.07.01.2004	SULIKI	626	584	93,29	42	6,71
5	13.07.01.2005	LIMBANANG	1.156	1.114	96,37	42	3,63
6	13.07.01.2006	ANDIANG	640	612	95,63	28	4,38
	13.07.01	KEC. SULIKI	3.809	3.650	95,83	159	4,17
1	13.07.02.2001	GUGUAK VIII KOTO	3.851	3.732	96,91	119	3,09
2	13.07.02.2002	VII KOTO TALAGO	2.201	2.092	95,05	109	4,95
3	13.07.02.2003	SUNGAI TALANG	1.395	1.326	95,05	69	4,95
4	13.07.02.2004	KUBANG	1.176	1.131	96,17	45	3,83
5	13.07.02.2005	SIMPANG SUGIRAN	562	543	96,62	19	3,38
	13.07.02	KEC. GUGUAK	9.185	8.824	96,07	361	3,93
1	13.07.03.2001	KOTO BARU SIMALANGGANG	2.255	2.165	96,01	90	3,99
2	13.07.03.2002	TAEH BUKIK	1.019	970	95,19	49	4,81
3	13.07.03.2003	SIMALANGGANG	1.558	1.496	96,02	62	3,98
4	13.07.03.2004	SUNGAI BERINGIN	879	841	95,68	38	4,32

NO	KODE WILAYAH	NAGARI	ANAK UMUR 0-17 TAHUN	KEPEMILIKAN AKTA KELAHIRAN ANAK UMUR 0 - 17 TAHUN			
				MEMILIKI AKTA KELAHIRAN		BELUM MEMILIKI AKTA KELAHIRAN	
				n (JIWA)	%	n (JIWA)	%
1	2	3	4	5	6	7	8
5	13.07.03.2005	PIOBANG	1.346	1.270	94,35	76	5,65
6	13.07.03.2006	TAEH BARUAH	2.781	2.698	97,02	83	2,98
7	13.07.03.2007	KOTO TANGAH SIMALANGGANG	1.244	1.203	96,70	41	3,30
	13.07.03	KEC. PAYAKUMBUH	11.082	10.643	96,04	439	3,96
1	13.07.04.2001	TJ HARO SIKABU KABU PD PANJANG	1.647	1.531	92,96	116	7,04
2	13.07.04.2002	MUNGO	2.785	2.693	96,70	92	3,30
3	13.07.04.2003	SUNGAI KAMUYANG	2.136	2.021	94,62	115	5,38
4	13.07.04.2004	ANDALEH	1.444	1.386	95,98	58	4,02
	13.07.04	KEC. LUAK	8.012	7.631	95,24	381	4,76
1	13.07.05.2001	TARAM	2.406	2.354	97,84	52	2,16
2	13.07.05.2002	SOLOK BIO BIO	725	711	98,07	14	1,93
3	13.07.05.2003	TARANTANG	845	778	92,07	67	7,93
4	13.07.05.2004	BUKIK LIMBUKU	431	415	96,29	16	3,71
5	13.07.05.2005	HARAU	1.142	1.088	95,27	54	4,73
6	13.07.05.2006	BATU BALANG	1.986	1.908	96,07	78	3,93
7	13.07.05.2007	SARILAMAK	4.780	4.548	95,15	232	4,85
8	13.07.05.2008	GURUN	674	633	93,92	41	6,08
9	13.07.05.2009	LUBUAK BATINGKOK	1.158	1.114	96,20	44	3,80
10	13.07.05.2010	KOTO TUO	2.212	2.131	96,34	81	3,66
11	13.07.05.2011	PILUBANG	464	458	98,71	6	1,29
	13.07.05	KEC. HARAU	16.823	16.138	95,93	685	4,07

NO	KODE WILAYAH	NAGARI	ANAK UMUR 0-17 TAHUN	KEPEMILIKAN AKTA KELAHIRAN ANAK UMUR 0 - 17 TAHUN			
				MEMILIKI AKTA KELAHIRAN		BELUM MEMILIKI AKTA KELAHIRAN	
				n (JIWA)	%	n (JIWA)	%
1	2	3	4	5	6	7	8
1	13.07.06.2001	MANGGILANG	1.562	1.419	90,85	143	9,15
2	13.07.06.2002	TANJUANG BALIK	699	628	89,84	71	10,16
3	13.07.06.2003	GUNUANG MALINTANG	1.867	1.734	92,88	133	7,12
4	13.07.06.2004	PANGKALAN	3.025	2.810	92,89	215	7,11
5	13.07.06.2005	KOTO ALAM	767	677	88,27	90	11,73
6	13.07.06.2006	TANJUNG PAUH	696	622	89,37	74	10,63
	13.07.06	KEC. PANGKALAN KOTO BARU	8.616	7.890	91,57	726	8,43
1	13.07.07.2001	MUARO PAITI	1.648	1.610	97,69	38	2,31
2	13.07.07.2002	KOTO BANGUN	994	960	96,58	34	3,42
3	13.07.07.2003	LUBUAK ALAI	946	901	95,24	45	4,76
4	13.07.07.2004	KOTO LAMO	779	726	93,20	53	6,80
5	13.07.07.2005	DURIAN TINGGI	803	767	95,52	36	4,48
6	13.07.07.2006	SIALANG	1.807	1.604	88,77	203	11,23
7	13.07.07.2007	GALUGUA	737	661	89,69	76	10,31
	13.07.07	KEC. KAPUR IX	7.714	7.229	93,71	485	6,29
1	13.07.08.2001	PANDAM GADANG	1.439	1.363	94,72	76	5,28
2	13.07.08.2002	KOTO TINGGI	1.934	1.760	91,00	174	9,00
3	13.07.08.2003	TALANG ANAU	496	469	94,56	27	5,44
	13.07.08	KEC. GUNUANG OMEH	3.869	3.592	92,84	277	7,16
1	13.07.09.2001	LABUAH GUNUANG	1.494	1.354	90,63	140	9,37
2	13.07.09.2002	BATU PAYUANG	1.660	1.575	94,88	85	5,12
3	13.07.09.2003	AMPALU	1.185	1.153	97,30	32	2,70

NO	KODE WILAYAH	NAGARI	ANAK UMUR 0-17 TAHUN	KEPEMILIKAN AKTA KELAHIRAN ANAK UMUR 0 - 17 TAHUN			
				MEMILIKI AKTA KELAHIRAN		BELUM MEMILIKI AKTA KELAHIRAN	
				n (JIWA)	%	n (JIWA)	%
1	2	3	4	5	6	7	8
4	13.07.09.2004	BUKIK SIKUMPA	877	834	95,10	43	4,90
5	13.07.09.2005	BALAI PANJANG	1.577	1.483	94,04	94	5,96
6	13.07.09.2006	HALABAN	1.495	1.426	95,38	69	4,62
7	13.07.09.2007	TANJUANG GADANG	1.460	1.395	95,55	65	4,45
8	13.07.09.2008	SITANANG	1.018	961	94,40	57	5,60
	13.07.09	KEC. LAREH SAGO HALABAN	10.766	10.181	94,57	585	5,43
1	13.07.10.2001	SITUJUAH BATUA	1.561	1.527	97,82	34	2,18
2	13.07.10.2002	SITUJUAH LADANG LAWEH	543	522	96,13	21	3,87
3	13.07.10.2003	TUNGKA	1.368	1.324	96,78	44	3,22
4	13.07.10.2004	SITUJUAH BANDA DALAM	1.484	1.410	95,01	74	4,99
5	13.07.10.2005	SITUJUAH GADANG	1.599	1.507	94,25	92	5,75
	13.07.10	KEC. SITUJUAH LIMO NAGARI	6.555	6.290	95,96	265	4,04
1	13.07.11.2001	JOPANG MANGANTI	659	636	96,51	23	3,49
2	13.07.11.2002	SIMPANG KAPUAK	1.425	1.331	93,40	94	6,60
3	13.07.11.2003	MUNGKA	2.422	2.323	95,91	99	4,09
4	13.07.11.2004	TALANG MAUR	1.658	1.581	95,36	77	4,64
5	13.07.11.2005	SUNGGAI ANTUAN	1.782	1.662	93,27	120	6,73
	13.07.11	KEC. MUNGKA	7.946	7.533	94,80	413	5,20
1	13.07.12.2001	MAEK	2.435	2.338	96,02	97	3,98
2	13.07.12.2002	BANJA LOWEH	809	782	96,66	27	3,34
3	13.07.12.2003	BARUAH GUNUANG	922	881	95,55	41	4,45
4	13.07.12.2004	SUNGGAI NANIANG	842	815	96,79	27	3,21

NO	KODE WILAYAH	NAGARI	ANAK UMUR 0-17 TAHUN	KEPEMILIKAN AKTA KELAHIRAN ANAK UMUR 0 - 17 TAHUN			
				MEMILIKI AKTA KELAHIRAN		BELUM MEMILIKI AKTA KELAHIRAN	
				n (JIWA)	%	n (JIWA)	%
1	2	3	4	5	6	7	8
5	13.07.12.2005	KOTO TANGAH	810	747	92,22	63	7,78
	13.07.12	KEC. BUKIK BARISAN	5.818	5.563	95,62	255	4,38
1	13.07.13.2001	SARIAK LAWEH	1.590	1.484	93,33	106	6,67
2	13.07.13.2002	KOTO TANGAH BATU AMPA	2.886	2.729	94,56	157	5,44
3	13.07.13.2003	BATUHAMPAR	1.088	1.046	96,14	42	3,86
4	13.07.13.2004	SUAYAN	1.427	1.370	96,01	57	3,99
5	13.07.13.2005	SUNGAI BALANTIAK	350	329	94,00	21	6,00
6	13.07.13.2006	PAUH SANGIK	345	342	99,13	3	0,87
7	13.07.13.2007	DURIAN GADANG	533	515	96,62	18	3,38
	13.07.13	KEC. AKABILURU	8.219	7.815	95,08	404	4,92
	13.07	KABUPATEN LIMA PULUH KOTA	108.414	102.979	94,99	5.435	5,01

Sumber data : Database SIAK yang telah Dikonsolidasikan dan Dibersihkan (DKB) Kementerian Dalam Negeri

**Tabel 3.13. Jumlah Kepala Keluarga Berdasarkan Jenis Kelamin
Menurut Nagari**

Kabupaten : Lima Puluh Kota
Semester : II (dua)
Tahun : 2022

NO	KODE WILAYAH	NAGARI	JENIS KELAMIN		
			LAKI-LAKI	PEREMPUAN	JUMLAH
1	2	3	4	5	6
1	13.07.01.2001	KURAI	421	119	540
2	13.07.01.2002	SUNGAI RIMBANG	615	222	837
3	13.07.01.2003	TANJUANG BUNGO	386	130	516
4	13.07.01.2004	SULIKI	742	230	972
5	13.07.01.2005	LIMBANANG	1.153	464	1.617
6	13.07.01.2006	ANDIANG	643	267	910
	13.07.01	KEC. SULIKI	3.960	1.432	5.392
1	13.07.02.2001	GUGUAK VIII KOTO	3.532	1.160	4.692
2	13.07.02.2002	VII KOTO TALAGO	2.374	1.053	3.427
3	13.07.02.2003	SUNGAI TALANG	1.339	401	1.740
4	13.07.02.2004	KUBANG	1.432	606	2.038
5	13.07.02.2005	SIMPANG SUGIRAN	546	191	737
	13.07.02	KEC. GUGUAK	9.223	3.411	12.634
1	13.07.03.2001	KOTO BARU SIMALANGGANG	1.947	561	2.508
2	13.07.03.2002	TAEH BUKIK	859	266	1.125
3	13.07.03.2003	SIMALANGGANG	1.261	330	1.591
4	13.07.03.2004	SUNGAI BERINGIN	760	226	986

NO	KODE WILAYAH	NAGARI	JENIS KELAMIN		
			LAKI-LAKI	PEREMPUAN	JUMLAH
1	2	3	4	5	6
5	13.07.03.2005	PIOBANG	1.091	380	1.471
6	13.07.03.2006	TAEH BARUAH	2.340	756	3.096
7	13.07.03.2007	KOTO TANGAH SIMALANGGANG	1.017	302	1.319
	13.07.03	KEC. PAYAKUMBUH	9.275	2.821	12.096
1	13.07.04.2001	TJ HARO SIKABU KABU PD PANJANG	1.430	479	1.909
2	13.07.04.2002	MUNGO	2.635	774	3.409
3	13.07.04.2003	SUNGAI KAMUYANG	1.974	700	2.674
4	13.07.04.2004	ANDALEH	1.349	510	1.859
	13.07.04	KEC. LUAK	7.388	2.463	9.851
1	13.07.05.2001	TARAM	2.233	664	2.897
2	13.07.05.2002	SOLOK BIO BIO	561	186	747
3	13.07.05.2003	TARANTANG	682	199	881
4	13.07.05.2004	BUKIK LIMBUKU	400	134	534
5	13.07.05.2005	HARAU	746	253	999
6	13.07.05.2006	BATU BALANG	1.594	451	2.045
7	13.07.05.2007	SARILAMAK	3.610	1.045	4.655
8	13.07.05.2008	GURUN	540	203	743
9	13.07.05.2009	LUBUAK BATINGKOK	914	285	1.199
10	13.07.05.2010	KOTO TUO	1.901	518	2.419
11	13.07.05.2011	PILUBANG	450	80	530
	13.07.05	KEC. HARAU	13.631	4.018	17.649

NO	KODE WILAYAH	NAGARI	JENIS KELAMIN		
			LAKI-LAKI	PEREMPUAN	JUMLAH
1	2	3	4	5	6
1	13.07.06.2001	MANGGILANG	1.105	499	1.604
2	13.07.06.2002	TANJUANG BALIK	530	216	746
3	13.07.06.2003	GUNUANG MALINTANG	1.691	374	2.065
4	13.07.06.2004	PANGKALAN	2.332	875	3.207
5	13.07.06.2005	KOTO ALAM	698	292	990
6	13.07.06.2006	TANJUNG PAUH	512	183	695
	13.07.06	KEC. PANGKALAN KOTO BARU	6.868	2.439	9.307
1	13.07.07.2001	MUARO PAITI	1.522	324	1.846
2	13.07.07.2002	KOTO BANGUN	986	246	1.232
3	13.07.07.2003	LUBUAK ALAI	913	175	1.088
4	13.07.07.2004	KOTO LAMO	786	203	989
5	13.07.07.2005	DURIAN TINGGI	894	273	1.167
6	13.07.07.2006	SIALANG	1.559	515	2.074
7	13.07.07.2007	GALUGUA	574	180	754
	13.07.07	KEC. KAPUR IX	7.234	1.916	9.150
1	13.07.08.2001	PANDAM GADANG	1.412	514	1.926
2	13.07.08.2002	KOTO TINGGI	1.731	607	2.338
3	13.07.08.2003	TALANG ANAU	492	230	722
	13.07.08	KEC. GUNUANG OMEH	3.635	1.351	4.986
1	13.07.09.2001	LABUAH GUNUANG	1.437	493	1.930
2	13.07.09.2002	BATU PAYUANG	1.566	547	2.113
3	13.07.09.2003	AMPALU	1.160	354	1.514

NO	KODE WILAYAH	NAGARI	JENIS KELAMIN		
			LAKI-LAKI	PEREMPUAN	JUMLAH
1	2	3	4	5	6
4	13.07.09.2004	BUKIK SIKUMPA	769	277	1.046
5	13.07.09.2005	BALAI PANJANG	1.472	615	2.087
6	13.07.09.2006	HALABAN	1.449	496	1.945
7	13.07.09.2007	TANJUANG GADANG	1.394	385	1.779
8	13.07.09.2008	SITANANG	1.011	329	1.340
	13.07.09	KEC. LAREH SAGO HALABAN	10.258	3.496	13.754
1	13.07.10.2001	SITUJUAH BATUA	1.425	430	1.855
2	13.07.10.2002	SITUJUAH LADANG LAWEH	523	156	679
3	13.07.10.2003	TUNGKA	1.238	406	1.644
4	13.07.10.2004	SITUJUAH BANDA DALAM	1.274	455	1.729
5	13.07.10.2005	SITUJUAH GADANG	1.479	518	1.997
	13.07.10	KEC. SITUJUAH LIMO NAGARI	5.939	1.965	7.904
1	13.07.11.2001	JOPANG MANGANTI	592	249	841
2	13.07.11.2002	SIMPANG KAPUAK	1.122	437	1.559
3	13.07.11.2003	MUNGKA	2.067	838	2.905
4	13.07.11.2004	TALANG MAUR	1.314	584	1.898
5	13.07.11.2005	SUNGAI ANTUAN	1.383	560	1.943
	13.07.11	KEC. MUNGKA	6.478	2.668	9.146
1	13.07.12.2001	MAEK	2.564	826	3.390
2	13.07.12.2002	BANJA LOWEH	909	312	1.221
3	13.07.12.2003	BARUAH GUNUANG	1.191	403	1.594
4	13.07.12.2004	SUNGAI NANIANG	830	320	1.150

NO	KODE WILAYAH	NAGARI	JENIS KELAMIN		
			LAKI-LAKI	PEREMPUAN	JUMLAH
1	2	3	4	5	6
5	13.07.12.2005	KOTO TANGAH	785	307	1.092
	13.07.12	KEC. BUKIK BARISAN	6.279	2.168	8.447
1	13.07.13.2001	SARIAK LAWEH	1.512	612	2.124
2	13.07.13.2002	KOTO TANGAH BATU AMPA	2.352	733	3.085
3	13.07.13.2003	BATUHAMPAR	892	306	1.198
4	13.07.13.2004	SUAYAN	1.365	553	1.918
5	13.07.13.2005	SUNGAI BALANTIAK	326	138	464
6	13.07.13.2006	PAUH SANGIK	350	115	465
7	13.07.13.2007	DURIAN GADANG	411	96	507
	13.07.13	KEC. AKABILURU	7.208	2.553	9.761
	13.07	KABUPATEN LIMA PULUH KOTA	97.376	32.701	130.077

Sumber data : Database SIAK yang telah Dikonsolidasikan dan Dibersihkan (DKB) Kementerian Dalam Negeri

Tabel 3.14. Jumlah Penduduk, Kepala Keluarga dan Rata-Rata Anggota Keluarga Menurut Nagari

Kabupaten : Lima Puluh Kota
 Semester : II (dua)
 Tahun : 2022

NO	KODE WILAYAH	NAGARI	JUMLAH PENDUDUK	JUMLAH KEPALA KELUARGA	RATA-RATA ANGGOTA KELUARGA
1	2	3	4	5	6
1	13.07.01.2001	KURAI	1.621	540	3,00
2	13.07.01.2002	SUNGAI RIMBANG	2.318	837	2,77
3	13.07.01.2003	TANJUANG BUNGO	1.461	516	2,83
4	13.07.01.2004	SULIKI	2.707	972	2,78
5	13.07.01.2005	LIMBANANG	4.543	1.617	2,81
6	13.07.01.2006	ANDIANG	2.547	910	2,80
	13.07.01	KEC. SULIKI	15.197	5.392	2,82
1	13.07.02.2001	GUGUAK VIII KOTO	14.298	4.692	3,05
2	13.07.02.2002	VII KOTO TALAGO	9.465	3.427	2,76
3	13.07.02.2003	SUNGAI TALANG	5.218	1.740	3,00
4	13.07.02.2004	KUBANG	5.512	2.038	2,70
5	13.07.02.2005	SIMPANG SUGIRAN	2.232	737	3,03
	13.07.02	KEC. GUGUAK	36.725	12.634	2,91
1	13.07.03.2001	KOTO BARU SIMALANGGANG	7.878	2.508	3,14
2	13.07.03.2002	TAEH BUKIK	3.505	1.125	3,12
3	13.07.03.2003	SIMALANGGANG	5.151	1.591	3,24
4	13.07.03.2004	SUNGAI BERINGIN	3.039	986	3,08

NO	KODE WILAYAH	NAGARI	JUMLAH PENDUDUK	JUMLAH KEPALA KELUARGA	RATA-RATA ANGGOTA KELUARGA
1	2	3	4	5	6
5	13.07.03.2005	PIOBANG	4.500	1.471	3,06
6	13.07.03.2006	TAEH BARUAH	9.779	3.096	3,16
7	13.07.03.2007	KOTO TANGAH SIMALANGGANG	4.233	1.319	3,21
	13.07.03	KEC. PAYAKUMBUH	38.085	12.096	3,15
1	13.07.04.2001	TJ HARO SIKABU KABU PD PANJANG	5.835	1.909	3,06
2	13.07.04.2002	MUNGO	9.937	3.409	2,91
3	13.07.04.2003	SUNGAI KAMUYANG	7.880	2.674	2,95
4	13.07.04.2004	ANDALEH	5.332	1.859	2,87
	13.07.04	KEC. LUAK	28.984	9.851	2,94
1	13.07.05.2001	TARAM	8.659	2.897	2,99
2	13.07.05.2002	SOLOK BIO BIO	2.370	747	3,17
3	13.07.05.2003	TARANTANG	2.817	881	3,20
4	13.07.05.2004	BUKIK LIMBUKU	1.593	534	2,98
5	13.07.05.2005	HARAU	3.384	999	3,39
6	13.07.05.2006	BATU BALANG	6.477	2.045	3,17
7	13.07.05.2007	SARILAMAK	15.224	4.655	3,27
8	13.07.05.2008	GURUN	2.289	743	3,08
9	13.07.05.2009	LUBUAK BATINGKOK	3.764	1.199	3,14
10	13.07.05.2010	KOTO TUO	7.766	2.419	3,21
11	13.07.05.2011	PILUBANG	1.665	530	3,14
	13.07.05	KEC. HARAU	56.008	17.649	3,17

NO	KODE WILAYAH	NAGARI	JUMLAH PENDUDUK	JUMLAH KEPALA KELUARGA	RATA-RATA ANGGOTA KELUARGA
1	2	3	4	5	6
1	13.07.06.2001	MANGGILANG	5.002	1.604	3,12
2	13.07.06.2002	TANJUANG BALIK	2.380	746	3,19
3	13.07.06.2003	GUNUANG MALINTANG	6.715	2.065	3,25
4	13.07.06.2004	PANGKALAN	10.360	3.207	3,23
5	13.07.06.2005	KOTO ALAM	3.044	990	3,07
6	13.07.06.2006	TANJUNG PAUH	2.207	695	3,18
	13.07.06	KEC. PANGKALAN KOTO BARU	29.708	9.307	3,19
1	13.07.07.2001	MUARO PAITI	5.905	1.846	3,20
2	13.07.07.2002	KOTO BANGUN	3.958	1.232	3,21
3	13.07.07.2003	LUBUAK ALAI	3.449	1.088	3,17
4	13.07.07.2004	KOTO LAMO	3.027	989	3,06
5	13.07.07.2005	DURIAN TINGGI	3.335	1.167	2,86
6	13.07.07.2006	SIALANG	6.328	2.074	3,05
7	13.07.07.2007	GALUGUA	2.287	754	3,03
	13.07.07	KEC. KAPUR IX	28.289	9.150	3,09
1	13.07.08.2001	PANDAM GADANG	5.434	1.926	2,82
2	13.07.08.2002	KOTO TINGGI	7.022	2.338	3,00
3	13.07.08.2003	TALANG ANAU	1.984	722	2,75
	13.07.08	KEC. GUNUANG OMEH	14.440	4.986	2,90
1	13.07.09.2001	LABUAH GUNUANG	5.431	1.930	2,81
2	13.07.09.2002	BATU PAYUANG	6.225	2.113	2,95
3	13.07.09.2003	AMPALU	4.368	1.514	2,89

NO	KODE WILAYAH	NAGARI	JUMLAH PENDUDUK	JUMLAH KEPALA KELUARGA	RATA-RATA ANGGOTA KELUARGA
1	2	3	4	5	6
4	13.07.09.2004	BUKIK SIKUMPA	3.099	1.046	2,96
5	13.07.09.2005	BALAI PANJANG	5.945	2.087	2,85
6	13.07.09.2006	HALABAN	5.582	1.945	2,87
7	13.07.09.2007	TANJUANG GADANG	5.266	1.779	2,96
8	13.07.09.2008	SITANANG	3.887	1.340	2,90
	13.07.09	KEC. LAREH SAGO HALABAN	39.803	13.754	2,89
1	13.07.10.2001	SITUJUAH BATUA	5.702	1.855	3,07
2	13.07.10.2002	SITUJUAH LADANG LAWEH	2.013	679	2,96
3	13.07.10.2003	TUNGKA	4.947	1.644	3,01
4	13.07.10.2004	SITUJUAH BANDA DALAM	5.222	1.729	3,02
5	13.07.10.2005	SITUJUAH GADANG	5.907	1.997	2,96
	13.07.10	KEC. SITUJUAH LIMO NAGARI	23.791	7.904	3,01
1	13.07.11.2001	JOPANG MANGANTI	2.425	841	2,88
2	13.07.11.2002	SIMPANG KAPUAK	4.827	1.559	3,10
3	13.07.11.2003	MUNGKA	8.682	2.905	2,99
4	13.07.11.2004	TALANG MAUR	5.640	1.898	2,97
5	13.07.11.2005	SUNGAI ANTUAN	6.015	1.943	3,10
	13.07.11	KEC. MUNGKA	27.589	9.146	3,02
1	13.07.12.2001	MAEK	9.744	3.390	2,87
2	13.07.12.2002	BANJA LOWEH	3.329	1.221	2,73
3	13.07.12.2003	BARUAH GUNUANG	4.251	1.594	2,67
4	13.07.12.2004	SUNGAI NANIANG	3.282	1.150	2,85

NO	KODE WILAYAH	NAGARI	JUMLAH PENDUDUK	JUMLAH KEPALA KELUARGA	RATA-RATA ANGGOTA KELUARGA
1	2	3	4	5	6
5	13.07.12.2005	KOTO TANGAH	3.096	1.092	2,84
	13.07.12	KEC. BUKIK BARISAN	23.702	8.447	2,81
1	13.07.13.2001	SARIAK LAWEH	6.201	2.124	2,92
2	13.07.13.2002	KOTO TANGAH BATU AMPA	9.698	3.085	3,14
3	13.07.13.2003	BATUHAMPAR	3.855	1.198	3,22
4	13.07.13.2004	SUAYAN	5.632	1.918	2,94
5	13.07.13.2005	SUNGAI BALANTIAK	1.324	464	2,85
6	13.07.13.2006	PAUH SANGIK	1.362	465	2,93
7	13.07.13.2007	DURIAN GADANG	1.701	507	3,36
	13.07.13	KEC. AKABILURU	29.773	9.761	3,05
	13.07	KABUPATEN LIMA PULUH KOTA	392.094	130.077	3,01

Sumber data : Database SIAK yang telah Dikonsolidasikan dan Dibersihkan (DKB) Kementerian Dalam Negeri

**Tabel 3.15. Jumlah Penduduk Wajib KIA dan Kepemilikan KIA
Menurut Nagari**

Kabupaten : Lima Puluh Kota
Semester : II (dua)
Tahun : 2022

NO	KODE WILAYAH	NAGARI	WAJIB KIA	KEPEMILIKAN KARTU IDENTITAS ANAK (KIA)			
				MEMILIKI		BELUM MEMILIKI	
				n (JIWA)	%	n (JIWA)	%
1	2	3	4	5	6	7	8
1	13.07.01.2001	KURAI	421	205	48,69	216	51,31
2	13.07.01.2002	SUNGAI RIMBANG	498	181	36,35	317	63,65
3	13.07.01.2003	TANJUANG BUNGO	360	231	64,17	129	35,83
4	13.07.01.2004	SULIKI	577	196	33,97	381	66,03
5	13.07.01.2005	LIMBANANG	1.053	585	55,56	468	44,44
6	13.07.01.2006	ANDIANG	593	289	48,74	304	51,26
	13.07.01	KEC. SULIKI	3.502	1.687	48,17	1.815	51,83
1	13.07.02.2001	GUGUAK VIII KOTO	3.601	2.311	64,18	1.290	35,82
2	13.07.02.2002	VII KOTO TALAGO	2.039	1.233	60,47	806	39,53
3	13.07.02.2003	SUNGAI TALANG	1.306	693	53,06	613	46,94
4	13.07.02.2004	KUBANG	1.089	681	62,53	408	37,47
5	13.07.02.2005	SIMPANG SUGIRAN	519	264	50,87	255	49,13
	13.07.02	KEC. GUGUAK	8.554	5.182	60,58	3.372	39,42
1	13.07.03.2001	KOTO BARU SIMALANGGANG	2.072	1.186	57,24	886	42,76
2	13.07.03.2002	TAEH BUKIK	949	631	66,49	318	33,51
3	13.07.03.2003	SIMALANGGANG	1.484	775	52,22	709	47,78

NO	KODE WILAYAH	NAGARI	WAJIB KIA	KEPEMILIKAN KARTU IDENTITAS ANAK (KIA)			
				MEMILIKI		BELUM MEMILIKI	
				n (JIWA)	%	n (JIWA)	%
1	2	3	4	5	6	7	8
4	13.07.03.2004	SUNGAI BERINGIN	814	455	55,90	359	44,10
5	13.07.03.2005	PIOBANG	1.244	838	67,36	406	32,64
6	13.07.03.2006	TAEH BARUAH	2.619	1.635	62,43	984	37,57
7	13.07.03.2007	KOTO TANGAH SIMALANGGANG	1.160	704	60,69	456	39,31
	13.07.03	KEC. PAYAKUMBUH	10.342	6.224	60,18	4.118	39,82
1	13.07.04.2001	TJ HARO SIKABU KABU PD PANJANG	1.546	670	43,34	876	56,66
2	13.07.04.2002	MUNGO	2.585	1.148	44,41	1.437	55,59
3	13.07.04.2003	SUNGAI KAMUYANG	1.977	551	27,87	1.426	72,13
4	13.07.04.2004	ANDALEH	1.335	434	32,51	901	67,49
	13.07.04	KEC. LUAK	7.443	2.803	37,66	4.640	62,34
1	13.07.05.2001	TARAM	2.250	1.466	65,16	784	34,84
2	13.07.05.2002	SOLOK BIO BIO	681	490	71,95	191	28,05
3	13.07.05.2003	TARANTANG	794	506	63,73	288	36,27
4	13.07.05.2004	BUKIK LIMBUKU	411	238	57,91	173	42,09
5	13.07.05.2005	HARAU	1.058	757	71,55	301	28,45
6	13.07.05.2006	BATU BALANG	1.872	1.340	71,58	532	28,42
7	13.07.05.2007	SARILAMAK	4.501	2.874	63,85	1.627	36,15
8	13.07.05.2008	GURUN	610	331	54,26	279	45,74
9	13.07.05.2009	LUBUAK BATINGKOK	1.087	695	63,94	392	36,06
10	13.07.05.2010	KOTO TUO	2.069	1.041	50,31	1.028	49,69

NO	KODE WILAYAH	NAGARI	WAJIB KIA	KEPEMILIKAN KARTU IDENTITAS ANAK (KIA)			
				MEMILIKI		BELUM MEMILIKI	
				n (JIWA)	%	n (JIWA)	%
1	2	3	4	5	6	7	8
11	13.07.05.2011	PILUBANG	434	226	52,07	208	47,93
	13.07.05	KEC. HARAU	15.767	9.964	63,20	5.803	36,80
1	13.07.06.2001	MANGGILANG	1.453	530	36,48	923	63,52
2	13.07.06.2002	TANJUANG BALIK	655	299	45,65	356	54,35
3	13.07.06.2003	GUNUANG MALINTANG	1.740	824	47,36	916	52,64
4	13.07.06.2004	PANGKALAN	2.800	674	24,07	2.126	75,93
5	13.07.06.2005	KOTO ALAM	704	283	40,20	421	59,80
6	13.07.06.2006	TANJUNG PAUH	654	302	46,18	352	53,82
	13.07.06	KEC. PANGKALAN KOTO BARU	8.006	2.912	36,37	5.094	63,63
1	13.07.07.2001	MUARO PAITI	1.509	412	27,30	1.097	72,70
2	13.07.07.2002	KOTO BANGUN	900	547	60,78	353	39,22
3	13.07.07.2003	LUBUAK ALAI	855	433	50,64	422	49,36
4	13.07.07.2004	KOTO LAMO	723	151	20,89	572	79,11
5	13.07.07.2005	DURIAN TINGGI	743	479	64,47	264	35,53
6	13.07.07.2006	SIALANG	1.689	801	47,42	888	52,58
7	13.07.07.2007	GALUGUA	681	106	15,57	575	84,43
	13.07.07	KEC. KAPUR IX	7.100	2.929	41,25	4.171	58,75
1	13.07.08.2001	PANDAM GADANG	1.342	355	26,45	987	73,55
2	13.07.08.2002	KOTO TINGGI	1.769	488	27,59	1.281	72,41
3	13.07.08.2003	TALANG ANAU	467	69	14,78	398	85,22
	13.07.08	KEC. GUNUANG OMEH	3.578	912	25,49	2.666	74,51

NO	KODE WILAYAH	NAGARI	WAJIB KIA	KEPEMILIKAN KARTU IDENTITAS ANAK (KIA)			
				MEMILIKI		BELUM MEMILIKI	
				n (JIWA)	%	n (JIWA)	%
1	2	3	4	5	6	7	8
1	13.07.09.2001	LABUAH GUNJANG	1.389	560	40,32	829	59,68
2	13.07.09.2002	BATU PAYUANG	1.556	307	19,73	1.249	80,27
3	13.07.09.2003	AMPALU	1.114	539	48,38	575	51,62
4	13.07.09.2004	BUKIK SIKUMPA	817	195	23,87	622	76,13
5	13.07.09.2005	BALAI PANJANG	1.465	245	16,72	1.220	83,28
6	13.07.09.2006	HALABAN	1.382	589	42,62	793	57,38
7	13.07.09.2007	TANJUANG GADANG	1.371	315	22,98	1.056	77,02
8	13.07.09.2008	SITANANG	949	185	19,49	764	80,51
	13.07.09	KEC. LAREH SAGO HALABAN	10.043	2.935	29,22	7.108	70,78
1	13.07.10.2001	SITUJUAH BATUA	1.449	697	48,10	752	51,90
2	13.07.10.2002	SITUJUAH LADANG LAWEH	501	139	27,74	362	72,26
3	13.07.10.2003	TUNGKA	1.278	383	29,97	895	70,03
4	13.07.10.2004	SITUJUAH BANDA DALAM	1.381	521	37,73	860	62,27
5	13.07.10.2005	SITUJUAH GADANG	1.489	492	33,04	997	66,96
	13.07.10	KEC. SITUJUAH LIMO NAGARI	6.098	2.232	36,60	3.866	63,40
1	13.07.11.2001	JOPANG MANGANTI	606	176	29,04	430	70,96
2	13.07.11.2002	SIMPANG KAPUAK	1.312	543	41,39	769	58,61
3	13.07.11.2003	MUNGKA	2.260	1.027	45,44	1.233	54,56
4	13.07.11.2004	TALANG MAUR	1.553	609	39,21	944	60,79
5	13.07.11.2005	SUNGAI ANTUAN	1.640	462	28,17	1.178	71,83
	13.07.11	KEC. MUNGKA	7.371	2.817	38,22	4.554	61,78

NO	KODE WILAYAH	NAGARI	WAJIB KIA	KEPEMILIKAN KARTU IDENTITAS ANAK (KIA)			
				MEMILIKI		BELUM MEMILIKI	
				n (JIWA)	%	n (JIWA)	%
1	2	3	4	5	6	7	8
1	13.07.12.2001	MAEK	2.240	838	37,41	1.402	62,59
2	13.07.12.2002	BANJA LOWEH	738	324	43,90	414	56,10
3	13.07.12.2003	BARUAH GUNUANG	846	344	40,66	502	59,34
4	13.07.12.2004	SUNGAI NANIANG	762	270	35,43	492	64,57
5	13.07.12.2005	KOTO TANGAH	757	280	36,99	477	63,01
	13.07.12	KEC. BUKIK BARISAN	5.343	2.056	38,48	3.287	61,52
1	13.07.13.2001	SARIAK LAWEH	1.472	438	29,76	1.034	70,24
2	13.07.13.2002	KOTO TANGAH BATU AMPA	2.678	560	20,91	2.118	79,09
3	13.07.13.2003	BATUHAMPAR	1.017	260	25,57	757	74,43
4	13.07.13.2004	SUAYAN	1.333	607	45,54	726	54,46
5	13.07.13.2005	SUNGAI BALANTIAK	323	142	43,96	181	56,04
6	13.07.13.2006	PAUH SANGIK	323	96	29,72	227	70,28
7	13.07.13.2007	DURIAN GADANG	499	191	38,28	308	61,72
	13.07.13	KEC. AKABILURU	7.645	2.294	30,01	5.351	69,99
	13.07	KABUPATEN LIMA PULUH KOTA	100.792	44.947	44,59	55.845	55,41

Sumber data : Database SIAK yang telah Dikonsolidasikan dan Dibersihkan (DKB) Kementerian Dalam Negeri