



PEMERINTAH KABUPATEN LIMA PULUH KOTA
DINAS KEPENDUDUKAN DAN PENCATATAN SIPIL

BUKU AGREGAT KEPENDUDUKAN

SEMESTER I TAHUN 2023

BIDANG INFORMASI ADMINISTRASI KEPENDUDUKAN
2023



DAFTAR ISI

DAFTAR ISI	i-viii
BAB I AGREGAT KEPENDUDUKAN KABUPATEN	1
Tabel 1.1. Jumlah Penduduk Berdasarkan Jenis Kelamin dan Jumlah Nagari Menurut Kecamatan	1
Tabel 1.2. Jumlah Penduduk, Luas Wilayah dan Kepadatan Penduduk Menurut Kecamatan	2
Tabel 1.3. Jumlah Penduduk dan Rasio Jenis Kelamin Menurut Kecamatan	3
Tabel 1.4. Jumlah Penduduk Menurut Kelompok Umur dan Jenis Kelamin	4
Tabel 1.5. Jumlah Penduduk Menurut Agama dan Jenis Kelamin	5
Tabel 1.6. Jumlah Penduduk menurut Status Perkawinan dan Jenis Kelamin	6
Tabel 1.7. Jumlah Penduduk Menurut Pendidikan yang Ditamatkan dan Jenis Kelamin	7
Tabel 1.8. Jumlah Penduduk Menurut Jenis Pekerjaan dan Jenis Kelamin	8
Tabel 1.9. Jumlah Penduduk Menurut Golongan Darah dan Jenis Kelamin	9
Tabel 1.10. Jumlah Penduduk Menurut Usia Pendidikan dan Jenis Kelamin	10
Tabel 1.11. Jumlah Penduduk Berdasarkan Kelompok Umur Menurut Kecamatan	11
Tabel 1.12. Jumlah Penduduk Berdasarkan Agama Menurut Kecamatan	12
Tabel 1.13. Jumlah Penduduk Berdasarkan Status Perkawinan Menurut Kecamatan	13
Tabel 1.14. Jumlah Penduduk Berdasarkan Pendidikan yang Ditamatkan Menurut Kecamatan	14
Tabel 1.15. Jumlah Penduduk Berdasarkan Jenis Pekerjaan Menurut Kecamatan	15
Tabel 1.16. Jumlah Penduduk Berdasarkan Golongan Darah Menurut Kecamatan	16
Tabel 1.17. Jumlah Penduduk Berdasarkan Usia Pendidikan Menurut Kecamatan	17

Tabel 1.18.	Jumlah Penduduk, Wajib KTP, Persentase Wajib KTP Terhadap Penduduk, Perekaman KTP-el dan Persentase Perekaman KTP-el Terhadap Wajib KTP Menurut Kecamatan	18
Tabel 1.19.	Jumlah Anak Umur 0-17 Tahun dan Kepemilikan Akta Kelahiran Anak Umur 0 - 17 Tahun Menurut Kecamatan	19
Tabel 1.20.	Jumlah Kepala Keluarga Berdasarkan Jenis Kelamin Menurut Kecamatan	20
Tabel 1.21.	Jumlah Penduduk, Kepala Keluarga dan Rata-Rata Anggota Keluarga Menurut Kecamatan	21
Tabel 1.22.	Jumlah Penduduk Wajib KIA dan Kepemilikan KIA Menurut Kecamatan	22
Grafik 1	Jumlah Penduduk Kabupaten Lima Puluh Kota	23
Grafik 2	Jumlah Penduduk Kabupaten Lima Puluh Kota Menurut Jenis Kelamin	24
Grafik 3	Jumlah Penduduk Kabupaten Lima Kota Menurut Kelompok Umur dan Jenis Kelamin	25
Grafik 4	Kepadatan Penduduk Kabupaten Lima Puluh Kota	26
Grafik 5	Jumlah Penduduk Kabupaten Lima Puluh Kota Menurut Agama	27
Grafik 6	Jumlah Penduduk Kabupaten Lima Puluh Kota Menurut Status Perkawinan	28
Grafik 7	Jumlah Penduduk Kabupaten Lima Puluh Kota Menurut Pendidikan Yang Ditamatkan	29
Grafik 8	Jumlah Penduduk Kabupaten Lima Puluh Kota Menurut Jenis Pekerjaan	30
Grafik 9	Jumlah Penduduk Kabupaten Lima Puluh Kota Menurut Golongan Darah	31
Grafik 10	Jumlah Penduduk Kabupaten Lima Puluh Kota Menurut Usia Pendidikan	32
Grafik 11	Jumlah Wajib KTP-el dan Perekaman KTP-el Kabupaten Lima Puluh Kota	33
Grafik 12	Jumlah Kepemilikan Akta Kelahiran Anak Umur 0-17 Tahun Kabupaten Lima Puluh Kota	34
Grafik 13	Persentase Kepemilikan Akta Kelahiran Anak Umur 0-17 Tahun Kabupaten Lima Puluh Kota	35
Grafik 14	Jumlah Wajib KIA dan Kepemilikan KIA Kabupaten Lima Puluh Kota	36
Grafik 15	Persentase Kepemilikan KIA Kabupaten Lima Puluh Kota	37

BAB II	AGREGAT KEPENDUDUKAN KECAMATAN	38
2.1.	KECAMATAN SULIKI	38
	Tabel 2.1.1. Jumlah Penduduk Menurut Kelompok Umur dan Jenis Kelamin	38
	Tabel 2.1.2. Jumlah Penduduk Menurut Agama dan Jenis Kelamin.....	39
	Tabel 2.1.3. Jumlah Penduduk menurut Status Perkawinan dan Jenis Kelamin	40
	Tabel 2.1.4. Jumlah Penduduk Menurut Pendidikan yang Ditamatkan dan Jenis Kelamin	41
	Tabel 2.1.5. Jumlah Penduduk Menurut Jenis Pekerjaan dan Jenis Kelamin	42
	Tabel 2.1.6. Jumlah Penduduk Menurut Golongan Darah dan Jenis Kelamin.....	43
	Tabel 2.1.7. Jumlah Penduduk Menurut Usia Pendidikan dan Jenis Kelamin.....	44
2.2.	KECAMATAN GUGUAK	45
	Tabel 2.2.1. Jumlah Penduduk Menurut Kelompok Umur dan Jenis Kelamin	45
	Tabel 2.2.2. Jumlah Penduduk Menurut Agama dan Jenis Kelamin.....	46
	Tabel 2.2.3. Jumlah Penduduk menurut Status Perkawinan dan Jenis Kelamin	47
	Tabel 2.2.4. Jumlah Penduduk Menurut Pendidikan yang Ditamatkan dan Jenis Kelamin	48
	Tabel 2.2.5. Jumlah Penduduk Menurut Jenis Pekerjaan dan Jenis Kelamin	49
	Tabel 2.2.6. Jumlah Penduduk Menurut Golongan Darah dan Jenis Kelamin.....	50
	Tabel 2.2.7. Jumlah Penduduk Menurut Usia Pendidikan dan Jenis Kelamin.....	51
2.3.	KECAMATAN PAYAKUMBUH	52
	Tabel 2.3.1. Jumlah Penduduk Menurut Kelompok Umur dan Jenis Kelamin	52
	Tabel 2.3.2. Jumlah Penduduk Menurut Agama dan Jenis Kelamin.....	53
	Tabel 2.3.3. Jumlah Penduduk menurut Status Perkawinan dan Jenis Kelamin	54

Tabel 2.3.4.	Jumlah Penduduk Menurut Pendidikan yang Ditamatkan dan Jenis Kelamin	55
Tabel 2.3.5.	Jumlah Penduduk Menurut Jenis Pekerjaan dan Jenis Kelamin	56
Tabel 2.3.6.	Jumlah Penduduk Menurut Golongan Darah dan Jenis Kelamin.....	57
Tabel 2.3.7.	Jumlah Penduduk Menurut Usia Pendidikan dan Jenis Kelamin.....	58
2.4.	KECAMATAN LUAK	59
Tabel 2.4.1.	Jumlah Penduduk Menurut Kelompok Umur dan Jenis Kelamin	59
Tabel 2.4.2.	Jumlah Penduduk Menurut Agama dan Jenis Kelamin.....	60
Tabel 2.4.3.	Jumlah Penduduk menurut Status Perkawinan dan Jenis Kelamin	61
Tabel 2.4.4.	Jumlah Penduduk Menurut Pendidikan yang Ditamatkan dan Jenis Kelamin	62
Tabel 2.4.5.	Jumlah Penduduk Menurut Jenis Pekerjaan dan Jenis Kelamin	63
Tabel 2.4.6.	Jumlah Penduduk Menurut Golongan Darah dan Jenis Kelamin.....	64
Tabel 2.4.7.	Jumlah Penduduk Menurut Usia Pendidikan dan Jenis Kelamin.....	65
2.5.	KECAMATAN HARAU	66
Tabel 2.5.1.	Jumlah Penduduk Menurut Kelompok Umur dan Jenis Kelamin	66
Tabel 2.5.2.	Jumlah Penduduk Menurut Agama dan Jenis Kelamin.....	67
Tabel 2.5.3.	Jumlah Penduduk menurut Status Perkawinan dan Jenis Kelamin	68
Tabel 2.5.4.	Jumlah Penduduk Menurut Pendidikan yang Ditamatkan dan Jenis Kelamin	69
Tabel 2.5.5.	Jumlah Penduduk Menurut Jenis Pekerjaan dan Jenis Kelamin	70
Tabel 2.5.6.	Jumlah Penduduk Menurut Golongan Darah dan Jenis Kelamin.....	71
Tabel 2.5.7.	Jumlah Penduduk Menurut Usia Pendidikan dan Jenis Kelamin.....	72

2.6. KECAMATAN PANGKALAN KOTO BARU	73
Tabel 2.6.1. Jumlah Penduduk Menurut Kelompok Umur dan Jenis Kelamin	73
Tabel 2.6.2. Jumlah Penduduk Menurut Agama dan Jenis Kelamin.....	74
Tabel 2.6.3. Jumlah Penduduk menurut Status Perkawinan dan Jenis Kelamin	75
Tabel 2.6.4. Jumlah Penduduk Menurut Pendidikan yang Ditamatkan dan Jenis Kelamin	76
Tabel 2.6.5. Jumlah Penduduk Menurut Jenis Pekerjaan dan Jenis Kelamin	77
Tabel 2.6.6. Jumlah Penduduk Menurut Golongan Darah dan Jenis Kelamin.....	78
Tabel 2.6.7. Jumlah Penduduk Menurut Usia Pendidikan dan Jenis Kelamin.....	79
2.7. KECAMATAN KAPUR IX	80
Tabel 2.7.1. Jumlah Penduduk Menurut Kelompok Umur dan Jenis Kelamin	80
Tabel 2.7.2. Jumlah Penduduk Menurut Agama dan Jenis Kelamin.....	81
Tabel 2.7.3. Jumlah Penduduk menurut Status Perkawinan dan Jenis Kelamin	82
Tabel 2.7.4. Jumlah Penduduk Menurut Pendidikan yang Ditamatkan dan Jenis Kelamin	83
Tabel 2.7.5. Jumlah Penduduk Menurut Jenis Pekerjaan dan Jenis Kelamin	84
Tabel 2.7.6. Jumlah Penduduk Menurut Golongan Darah dan Jenis Kelamin.....	85
Tabel 2.7.7. Jumlah Penduduk Menurut Usia Pendidikan dan Jenis Kelamin.....	86
2.8. KECAMATAN GUNUANG OMEH	87
Tabel 2.8.1. Jumlah Penduduk Menurut Kelompok Umur dan Jenis Kelamin	87
Tabel 2.8.2. Jumlah Penduduk Menurut Agama dan Jenis Kelamin.....	88
Tabel 2.8.3. Jumlah Penduduk menurut Status Perkawinan dan Jenis Kelamin	89
Tabel 2.8.4. Jumlah Penduduk Menurut Pendidikan yang Ditamatkan dan Jenis Kelamin	90

Tabel 2.8.5.	Jumlah Penduduk Menurut Jenis Pekerjaan dan Jenis Kelamin	91
Tabel 2.8.6.	Jumlah Penduduk Menurut Golongan Darah dan Jenis Kelamin.....	92
Tabel 2.8.7.	Jumlah Penduduk Menurut Usia Pendidikan dan Jenis Kelamin.....	93
2.9.	KECAMATAN LAREH SAGO HALABAN	94
Tabel 2.9.1.	Jumlah Penduduk Menurut Kelompok Umur dan Jenis Kelamin	94
Tabel 2.9.2.	Jumlah Penduduk Menurut Agama dan Jenis Kelamin.....	95
Tabel 2.9.3.	Jumlah Penduduk menurut Status Perkawinan dan Jenis Kelamin	96
Tabel 2.9.4.	Jumlah Penduduk Menurut Pendidikan yang Ditamatkan dan Jenis Kelamin	97
Tabel 2.9.5.	Jumlah Penduduk Menurut Jenis Pekerjaan dan Jenis Kelamin	98
Tabel 2.9.6.	Jumlah Penduduk Menurut Golongan Darah dan Jenis Kelamin.....	99
Tabel 2.9.7.	Jumlah Penduduk Menurut Usia Pendidikan dan Jenis Kelamin.....	100
2.10.	KECAMATAN SITUJUAH LIMO NAGARI	101
Tabel 2.10.1.	Jumlah Penduduk Menurut Kelompok Umur dan Jenis Kelamin	101
Tabel 2.10.2.	Jumlah Penduduk Menurut Agama dan Jenis Kelamin.....	102
Tabel 2.10.3.	Jumlah Penduduk menurut Status Perkawinan dan Jenis Kelamin	103
Tabel 2.10.4.	Jumlah Penduduk Menurut Pendidikan yang Ditamatkan dan Jenis Kelamin	104
Tabel 2.10.5.	Jumlah Penduduk Menurut Jenis Pekerjaan dan Jenis Kelamin	105
Tabel 2.10.6.	Jumlah Penduduk Menurut Golongan Darah dan Jenis Kelamin.....	106
Tabel 2.10.7.	Jumlah Penduduk Menurut Usia Pendidikan dan Jenis Kelamin.....	107

2.11. KECAMATAN MUNGKA	108
Tabel 2.11.1. Jumlah Penduduk Menurut Kelompok Umur dan Jenis Kelamin	108
Tabel 2.11.2. Jumlah Penduduk Menurut Agama dan Jenis Kelamin.....	109
Tabel 2.11.3. Jumlah Penduduk menurut Status Perkawinan dan Jenis Kelamin	110
Tabel 2.11.4. Jumlah Penduduk Menurut Pendidikan yang Ditamatkan dan Jenis Kelamin	111
Tabel 2.11.5. Jumlah Penduduk Menurut Jenis Pekerjaan dan Jenis Kelamin	112
Tabel 2.11.6. Jumlah Penduduk Menurut Golongan Darah dan Jenis Kelamin.....	113
Tabel 2.11.7. Jumlah Penduduk Menurut Usia Pendidikan dan Jenis Kelamin.....	114
2.12. KECAMATAN BUKIK BARISAN	115
Tabel 2.12.1. Jumlah Penduduk Menurut Kelompok Umur dan Jenis Kelamin	115
Tabel 2.12.2. Jumlah Penduduk Menurut Agama dan Jenis Kelamin.....	116
Tabel 2.12.3. Jumlah Penduduk menurut Status Perkawinan dan Jenis Kelamin	117
Tabel 2.12.4. Jumlah Penduduk Menurut Pendidikan yang Ditamatkan dan Jenis Kelamin	118
Tabel 2.12.5. Jumlah Penduduk Menurut Jenis Pekerjaan dan Jenis Kelamin	119
Tabel 2.12.6. Jumlah Penduduk Menurut Golongan Darah dan Jenis Kelamin.....	120
Tabel 2.12.7. Jumlah Penduduk Menurut Usia Pendidikan dan Jenis Kelamin.....	121
2.13. KECAMATAN AKABILURU	122
Tabel 2.13.1. Jumlah Penduduk Menurut Kelompok Umur dan Jenis Kelamin	122
Tabel 2.13.2. Jumlah Penduduk Menurut Agama dan Jenis Kelamin.....	123
Tabel 2.13.3. Jumlah Penduduk menurut Status Perkawinan dan Jenis Kelamin	124
Tabel 2.13.4. Jumlah Penduduk Menurut Pendidikan yang Ditamatkan dan Jenis Kelamin	125

Tabel 2.13.5. Jumlah Penduduk Menurut Jenis Pekerjaan dan Jenis Kelamin	126
Tabel 2.13.6. Jumlah Penduduk Menurut Golongan Darah dan Jenis Kelamin.....	127
Tabel 2.13.7. Jumlah Penduduk Menurut Usia Pendidikan dan Jenis Kelamin.....	128
BAB III AGREGAT KEPENDUDUKAN NAGARI	129
Tabel 3.1. Jumlah Penduduk Berdasarkan Jenis Kelamin Menurut Nagari	129
Tabel 3.2. Jumlah Penduduk, Luas Wilayah dan Kepadatan Penduduk Menurut Nagari	134
Tabel 3.3. Jumlah Penduduk dan Rasio Jenis Kelamin Menurut Nagari	139
Tabel 3.4. Jumlah Penduduk Berdasarkan Kelompok Umur Menurut Nagari	144
Tabel 3.5. Jumlah Penduduk Berdasarkan Agama Menurut Nagari	147
Tabel 3.6. Jumlah Penduduk Berdasarkan Status Perkawinan Menurut Nagari	151
Tabel 3.7. Jumlah Penduduk Berdasarkan Pendidikan yang Ditamatkan Menurut Nagari	156
Tabel 3.8. Jumlah Penduduk Berdasarkan Jenis Pekerjaan Menurut Nagari	160
Tabel 3.9. Jumlah Penduduk Berdasarkan Golongan Darah Menurut Nagari	163
Tabel 3.10. Jumlah Penduduk Berdasarkan Usia Pendidikan Menurut Nagari	167
Tabel 3.11. Jumlah Penduduk, Wajib KTP, Persentase Wajib KTP Terhadap Penduduk, Perekaman KTP-el, Persentase Perekaman KTP-el Terhadap Wajib KTP dan Kepemilikan KTP-el Menurut Nagari	172
Tabel 3.12. Jumlah Anak Umur 0-17 Tahun dan Kepemilikan Akta Kelahiran Anak Umur 0 - 17 Tahun Menurut Nagari ..	176
Tabel 3.13. Jumlah Kepala Keluarga Berdasarkan Jenis Kelamin Menurut Nagari	182
Tabel 3.14. Jumlah Penduduk, Kepala Keluarga dan Rata-Rata Anggota Keluarga Menurut Nagari	187
Tabel 3.15. Jumlah Penduduk Wajib KIA dan Kepemilikan KIA Menurut Nagari	192

BAB I

AGREGAT KEPENDUDUKAN KABUPATEN

BAB I
AGREGAT KEPENDUDUKAN KABUPATEN

**Tabel 1.1. Jumlah Penduduk Berdasarkan Jenis Kelamin dan Jumlah Nagari
Menurut Kecamatan**

Kabupaten : Lima Puluh Kota
Semester : I (satu)
Tahun : 2023

NO	KODE WILAYAH	KECAMATAN	JENIS KELAMIN				JUMLAH		JUMLAH NAGARI
			LAKI-LAKI		PEREMPUAN		n (JIWA)	%	
			n (JIWA)	%	n (JIWA)	%			
1	2	3	4	5	6	7	8	9	10
1	13.07.01	SULIKI	7.520	3,82	7.807	3,94	15.327	3,88	6
2	13.07.02	GUGUAK	18.119	9,20	18.777	9,47	36.896	9,33	5
3	13.07.03	PAYAKUMBUH	19.220	9,76	19.300	9,73	38.520	9,74	7
4	13.07.04	LUAK	14.355	7,29	14.820	7,47	29.175	7,38	4
5	13.07.05	HARAU	28.349	14,39	28.157	14,19	56.506	14,29	11
6	13.07.06	PANGKALAN KOTO BARU	15.318	7,78	14.786	7,45	30.104	7,62	6
7	13.07.07	KAPUR IX	14.418	7,32	14.148	7,13	28.566	7,23	7
8	13.07.08	GUNUANG OMEH	7.241	3,68	7.288	3,67	14.529	3,68	3
9	13.07.09	LAREH SAGO HALABAN	19.986	10,15	20.107	10,14	40.093	10,14	8
10	13.07.10	SITUJUAH LIMO NAGARI	11.929	6,06	12.090	6,09	24.019	6,08	5
11	13.07.11	MUNGKA	13.744	6,98	14.016	7,07	27.760	7,02	5
12	13.07.12	BUKIK BARISAN	11.760	5,97	12.022	6,06	23.782	6,02	5
13	13.07.13	AKABILURU	14.987	7,61	15.043	7,58	30.030	7,60	7
		KABUPATEN LIMA PULUH KOTA	196.946	100,00	198.361	100,00	395.307	100,00	79

Sumber data : Database SIAK yang telah Dikonsolidasikan dan Dibersihkan (DKB) Kementerian Dalam Negeri

**Tabel 1.2. Jumlah Penduduk, Luas Wilayah dan Kepadatan Penduduk
Menurut Kecamatan**

Kabupaten : Lima Puluh Kota
Semester : I (satu)
Tahun : 2023

NO	KODE WILAYAH	KECAMATAN	JUMLAH PENDUDUK	LUAS WILAYAH (km ²)	KEPADATAN PENDUDUK
1	2	3	4	5	6
1	13.07.01	SULIKI	15.327	136,94	112
2	13.07.02	GUGUAK	36.896	106,20	347
3	13.07.03	PYAKUMBUH	38.520	99,47	387
4	13.07.04	LUAK	29.175	61,68	473
5	13.07.05	HARAU	56.506	416,80	136
6	13.07.06	PANGKALAN KOTO BARU	30.104	712,06	42
7	13.07.07	KAPUR IX	28.566	723,36	39
8	13.07.08	GUNUANG OMEH	14.529	156,54	93
9	13.07.09	LAREH SAGO HALABAN	40.093	394,85	102
10	13.07.10	SITUJUAH LIMO NAGARI	24.019	74,18	324
11	13.07.11	MUNGKA	27.760	83,76	331
12	13.07.12	BUKIK BARISAN	23.782	294,20	81
13	13.07.13	AKABILURU	30.030	94,26	319
		KABUPATEN LIMA PULUH KOTA	395.307	3.354,30	118

Sumber data : Database SIAK yang telah Dikonsolidasikan dan Dibersihkan (DKB) Kementerian Dalam Negeri

**Tabel 1.3. Jumlah Penduduk dan Rasio Jenis Kelamin
Menurut Kecamatan**

Kabupaten : Lima Puluh Kota
Semester : I (satu)
Tahun : 2023

NO	KODE WILAYAH	KECAMATAN	PENDUDUK			RASIO JENIS KELAMIN
			LAKI-LAKI	PEREMPUAN	JUMLAH	
1	2	3	4	5	6	7
1	13.07.01	SULIKI	7.520	7.807	15.327	96
2	13.07.02	GUGUAK	18.119	18.777	36.896	96
3	13.07.03	PAYAKUMBUH	19.220	19.300	38.520	100
4	13.07.04	LUAK	14.355	14.820	29.175	97
5	13.07.05	HARAU	28.349	28.157	56.506	101
6	13.07.06	PANGKALAN KOTO BARU	15.318	14.786	30.104	104
7	13.07.07	KAPUR IX	14.418	14.148	28.566	102
8	13.07.08	GUNUANG OMEH	7.241	7.288	14.529	99
9	13.07.09	LAREH SAGO HALABAN	19.986	20.107	40.093	99
10	13.07.10	SITUJUAH LIMO NAGARI	11.929	12.090	24.019	99
11	13.07.11	MUNGKA	13.744	14.016	27.760	98
12	13.07.12	BUKIK BARISAN	11.760	12.022	23.782	98
13	13.07.13	AKABILURU	14.987	15.043	30.030	100
		KABUPATEN LIMA PULUH KOTA	196.946	198.361	395.307	99

Sumber data : Database SIAK yang telah Dikonsolidasikan dan Dibersihkan (DKB) Kementerian Dalam Negeri

Tabel 1.4. Jumlah Penduduk Menurut Kelompok Umur dan Jenis Kelamin

Kabupaten : Lima Puluh Kota
 Semester : I (satu)
 Tahun : 2023

NO	KELOMPOK UMUR	JENIS KELAMIN				JUMLAH	
		LAKI-LAKI		PEREMPUAN		n (JIWA)	%
		n (JIWA)	%	n (JIWA)	%		
1	2	3	4	5	6	7	8
1	0-4	11.892	6,04	10.782	5,44	22.674	5,74
2	5-9	16.092	8,17	14.936	7,53	31.028	7,85
3	10-14	18.050	9,16	16.813	8,48	34.863	8,82
4	15-19	15.914	8,08	15.618	7,87	31.532	7,98
5	20-24	18.372	9,33	17.920	9,03	36.292	9,18
6	25-29	16.382	8,32	14.680	7,40	31.062	7,86
7	30-34	12.338	6,26	11.393	5,74	23.731	6,00
8	35-39	12.638	6,42	12.556	6,33	25.194	6,37
9	40-44	14.127	7,17	14.107	7,11	28.234	7,14
10	45-49	14.162	7,19	14.345	7,23	28.507	7,21
11	50-54	12.160	6,17	12.365	6,23	24.525	6,20
12	55-59	9.828	4,99	10.457	5,27	20.285	5,13
13	60-64	8.065	4,10	8.897	4,49	16.962	4,29
14	65-69	7.106	3,61	8.723	4,40	15.829	4,00
15	70-74	4.910	2,49	6.220	3,14	11.130	2,82
16	75+	4.910	2,49	8.549	4,31	13.459	3,40
	KABUPATEN LIMA PULUH KOTA	196.946	100,00	198.361	100,00	395.307	100,00

Sumber data : Database SIAK yang telah Dikonsolidasikan dan Dibersihkan (DKB) Kementerian Dalam Negeri

Tabel 1.5 Jumlah Penduduk Menurut Agama dan Jenis Kelamin

Kabupaten : Lima Puluh Kota
 Semester : I (satu)
 Tahun : 2023

NO	AGAMA	JENIS KELAMIN				JUMLAH	
		LAKI-LAKI		PEREMPUAN			
		n (JIWA)	%	n (JIWA)	%	n (JIWA)	%
1	2	3	4	5	6	7	8
1	ISLAM	196.502	99,77	197.940	99,79	394.442	99,78
2	KRISTEN	300	0,15	273	0,14	573	0,14
3	KATHOLIK	143	0,07	145	0,07	288	0,07
4	HINDU	-	-	-	-	-	-
5	BUDDHA	1	-	2	-	3	-
6	KHONGHUCU	-	-	-	-	-	-
7	KEPERCAYAAN	-	-	1	-	1	-
	KABUPATEN LIMA PULUH KOTA	196.946	100,00	198.361	100,00	395.307	100,00

Sumber data : Database SIAK yang telah Dikonsolidasikan dan Dibersihkan (DKB) Kementerian Dalam Negeri

Tabel 1.6. Jumlah Penduduk menurut Status Perkawinan dan Jenis Kelamin

Kabupaten : Lima Puluh Kota
 Semester : I (satu)
 Tahun : 2023

NO	STATUS PERKAWINAN	JENIS KELAMIN				JUMLAH	
		LAKI-LAKI		PEREMPUAN		n (JIWA)	%
		n (JIWA)	%	n (JIWA)	%		
1	2	3	4	5	6	7	8
1	BELUM KAWIN	98.715	50,12	80.236	40,45	178.951	45,27
2	KAWIN	93.108	47,28	96.853	48,83	189.961	48,05
3	CERAI HIDUP	2.134	1,08	3.912	1,97	6.046	1,53
4	CERAI MATI	2.989	1,52	17.360	8,75	20.349	5,15
	KABUPATEN LIMA PULUH KOTA	196.946	100,00	198.361	100,00	395.307	100,00

Sumber data : Database SIAK yang telah Dikonsolidasikan dan Dibersihkan (DKB) Kementerian Dalam Negeri

Tabel 1.7 Jumlah Penduduk Menurut Pendidikan yang Ditamatkan dan Jenis Kelamin

Kabupaten : Lima Puluh Kota
Semester : I (satu)
Tahun : 2023

NO	PENDIDIKAN YANG DITAMATKAN	JENIS KELAMIN				JUMLAH	
		LAKI-LAKI		PEREMPUAN		n (JIWA)	%
		n (JIWA)	%	n (JIWA)	%		
1	2	3	4	5	6	7	8
1	TIDAK/BLM SEKOLAH	31.922	16,21	29.430	14,84	61.352	15,52
2	BELUM TAMAT SD/SEDERAJAT	66.256	33,64	62.760	31,64	129.016	32,64
3	TAMAT SD/SEDERAJAT	32.820	16,66	30.737	15,50	63.557	16,08
4	SLTP/SEDERAJAT	22.552	11,45	23.339	11,77	45.891	11,61
5	SLTA/SEDERAJAT	34.303	17,42	35.106	17,70	69.409	17,56
6	DIPLOMA I/II	379	0,19	1.139	0,57	1.518	0,38
7	AKADEMI/DIPLOMA III/SARJANA MUDA	2.104	1,07	3.601	1,82	5.705	1,44
8	DIPLOMA IV/STRATA I	6.273	3,19	11.860	5,98	18.133	4,59
9	STRATA-II	326	0,17	382	0,19	708	0,18
10	STRATA-III	11	0,01	7	0,00	18	0,00
	KABUPATEN LIMA PULUH KOTA	196.946	100,00	198.361	100,00	395.307	100,00

Sumber data : Database SIAK yang telah Dikonsolidasikan dan Dibersihkan (DKB) Kementerian Dalam Negeri

Tabel 1.8. Jumlah Penduduk Menurut Jenis Pekerjaan dan Jenis Kelamin

Kabupaten : Lima Puluh Kota
Semester : I (satu)
Tahun : 2023

NO	JENIS PEKERJAAN	JENIS KELAMIN				JUMLAH	
		LAKI-LAKI		PEREMPUAN		n (JIWA)	%
		n (JIWA)	%	n (JIWA)	%		
1	2	3	4	5	6	7	8
1	BELUM/TIDAK BEKERJA	41.349	21,00	34.824	17,56	76.173	19,27
2	APARATUR/PEJABAT NEGARA	3.395	1,72	4.522	2,28	7.917	2,00
3	TENAGA PENGAJAR	317	0,16	900	0,45	1.217	0,31
4	WIRASWASTA	48.115	24,43	8.619	4,35	56.734	14,35
5	PERTANIAN/PETERNAKAN	57.454	29,17	4.856	2,45	62.310	15,76
6	NELAYAN	46	0,02	0	0,000	46	0,010
7	AGAMA DAN KEPERCAYAAN	40	0,02	0	0,000	40	0,010
8	PELAJAR/MAHASISWA	44.879	22,79	44.455	22,41	89.334	22,60
9	TENAGA KESEHATAN	59	0,03	348	0,18	407	0,10
10	PENSIUNAN	1.249	0,63	1.078	0,54	2.327	0,59
11	LAINNYA	43	0,02	98.759	49,79	98.802	24,99
	KABUPATEN LIMA PULUH KOTA	196.946	100,00	198.361	100,00	395.307	100,00

Sumber data : Database SIAK yang telah Dikonsolidasikan dan Dibersihkan (DKB) Kementerian Dalam Negeri

Tabel 1.9. Jumlah Penduduk Menurut Golongan Darah dan Jenis Kelamin

Kabupaten : Lima Puluh Kota
 Semester : I (satu)
 Tahun : 2023

NO	GOLONGAN DARAH	JENIS KELAMIN				JUMLAH	
		LAKI-LAKI		PEREMPUAN		n (JIWA)	%
		n (JIWA)	%	n (JIWA)	%		
1	2	3	4	5	6	7	8
1	A	4.585	2,33	4.602	2,32	9.187	2,32
2	B	3.598	1,83	4.036	2,03	7.634	1,93
3	AB	1.999	1,01	1.818	0,92	3.817	0,97
4	O	8.239	4,18	6.880	3,47	15.119	3,82
5	A+	234	0,12	164	0,08	398	0,10
6	A-	13	0,01	17	0,01	30	0,01
7	B+	158	0,08	145	0,07	303	0,08
8	B-	10	0,01	13	0,01	23	0,01
9	AB+	88	0,04	67	0,03	155	0,04
10	AB-	24	0,01	30	0,02	54	0,01
11	O+	275	0,14	170	0,09	445	0,11
12	O-	226	0,11	207	0,10	433	0,11
13	TIDAK TAHU	177.497	90,12	180.212	90,85	357.709	90,49
	KABUPATEN LIMA PULUH KOTA	196.946	100,00	198.361	100,00	395.307	100,00

Sumber data : Database SIAK yang telah Dikonsolidasikan dan Dibersihkan (DKB) Kementerian Dalam Negeri

Tabel 1.10. Jumlah Penduduk Menurut Usia Pendidikan dan Jenis Kelamin

Kabupaten : Lima Puluh Kota
 Semester : I (satu)
 Tahun : 2023

NO	USIA PENDIDIKAN	JENIS KELAMIN				JUMLAH	
		LAKI-LAKI		PEREMPUAN		n (JIWA)	%
		n (JIWA)	%	n (JIWA)	%		
1	2	3	4	5	6	7	8
1	04 - 05 TAHUN	6.210	9,71	5.779	9,49	11.989	9,60
2	06 TAHUN	3.071	4,80	2.955	4,85	6.026	4,83
3	07 - 12 TAHUN	20.434	31,96	18.862	30,98	39.296	31,48
4	13 - 15 TAHUN	11.319	17,70	10.545	17,32	21.864	17,52
5	16 - 18 TAHUN	9.187	14,37	8.754	14,38	17.941	14,37
6	19 - 22 TAHUN	13.723	21,46	13.982	22,97	27.705	22,20
	KABUPATEN LIMA PULUH KOTA	63.944	100,00	60.877	100,00	124.821	100,00

Sumber data : Database SIAK yang telah Dikonsolidasikan dan Dibersihkan (DKB) Kementerian Dalam Negeri

**Tabel 1.11. Jumlah Penduduk Berdasarkan Kelompok Umur
Menurut Kecamatan**

Kabupaten : Lima Puluh Kota
Semester : I (satu)
Tahun : 2023

NO	KODE WILAYAH	KECAMATAN	KELOMPOK UMUR (TAHUN)															JUMLAH	
			00-04	05-09	10-14	15-19	20-24	25-29	30-34	35-39	40-44	45-49	50-54	55-59	60-64	65-69	70-74		75+
1	2	3	4	5	6	7	8	9	10	11	12	13	14	15	16	17	18	19	20
1	13.07.01	SULIKI	767	1.019	1.246	1.262	1.436	1.127	896	863	991	1.104	1.060	807	698	687	593	771	15.327
2	13.07.02	GUGUAK	1.866	2.563	2.969	2.965	3.443	2.959	2.026	2.050	2.300	2.591	2.285	2.118	1.781	1.700	1.332	1.948	36.896
3	13.07.03	PAYAKUMBUH	2.477	3.196	3.478	3.170	3.632	3.058	2.475	2.508	2.695	2.751	2.233	1.844	1.508	1.356	973	1.166	38.520
4	13.07.04	LUAK	1.699	2.333	2.497	2.244	2.621	2.173	1.759	1.684	2.045	2.238	1.961	1.529	1.233	1.193	859	1.107	29.175
5	13.07.05	HARAU	3.600	4.946	5.337	4.580	5.162	4.287	3.501	3.792	4.222	4.048	3.349	2.838	2.283	2.029	1.253	1.279	56.506
6	13.07.06	PANGKALAN KOTO BARU	1.795	2.453	2.768	2.573	2.823	2.596	1.896	2.155	2.228	2.048	1.904	1.422	1.298	1.000	600	545	30.104
7	13.07.07	KAPUR IX	1.666	2.119	2.460	2.393	2.760	2.559	1.899	2.122	2.439	2.114	1.685	1.313	1.123	887	552	475	28.566
8	13.07.08	GUNUANG OMEH	742	1.086	1.295	1.114	1.312	1.122	840	865	978	998	931	773	666	634	489	684	14.529
9	13.07.09	LAREH SAGO HALABAN	2.172	3.097	3.582	2.974	3.530	2.910	2.276	2.537	2.983	3.086	2.645	2.160	1.731	1.813	1.253	1.344	40.093
10	13.07.10	SITUJUAH LIMO NAGARI	1.308	1.852	2.201	1.994	2.129	1.824	1.365	1.530	1.584	1.743	1.470	1.369	1.072	931	740	907	24.019
11	13.07.11	MUNGKA	1.656	2.307	2.596	2.217	2.646	2.220	1.709	1.842	1.905	1.850	1.671	1.328	1.071	1.083	767	892	27.760
12	13.07.12	BUKIK BARISAN	1.207	1.640	1.817	1.699	2.073	1.795	1.319	1.451	1.795	1.838	1.574	1.293	1.188	1.153	857	1.083	23.782
13	13.07.13	AKABILURU	1.719	2.417	2.617	2.347	2.725	2.432	1.770	1.795	2.069	2.098	1.757	1.491	1.310	1.363	862	1.258	30.030
		KABUPATEN LIMA PULUH KOTA	22.674	31.028	34.863	31.532	36.292	31.062	23.731	25.194	28.234	28.507	24.525	20.285	16.962	15.829	#####	13.459	395.307

Sumber data : Database SIAK yang telah Dikonsolidasikan dan Dibersihkan (DKB) Kementerian Dalam Negeri

**Tabel 1.12. Jumlah Penduduk Berdasarkan Agama
Menurut Kecamatan**

Kabupaten : Lima Puluh Kota
Semester : I (satu)
Tahun : 2023

NO	KODE WILAYAH	KECAMATAN	AGAMA							JUMLAH
			ISLAM	KRISTEN	KATHOLIK	HINDU	BUDDHA	KHONGHUCU	KEPERCAYAAN	
1	2	3	4	5	6	7	8	9	10	11
1	13.07.01	SULIKI	15.327	-	-	-	-	-	-	15.327
2	13.07.02	GUGUAK	36.893	-	-	-	3	-	-	36.896
3	13.07.03	PAYAKUMBUH	38.510	10	-	-	-	-	-	38.520
4	13.07.04	LUAK	29.157	14	4	-	-	-	-	29.175
5	13.07.05	HARAU	55.771	466	269	-	-	-	-	56.506
6	13.07.06	PANGKALAN KOTO BARU	30.058	46	-	-	-	-	-	30.104
7	13.07.07	KAPUR IX	28.566	-	-	-	-	-	-	28.566
8	13.07.08	GUNUANG OMEH	14.529	-	-	-	-	-	-	14.529
9	13.07.09	LAREH SAGO HALABAN	40.048	30	15	-	-	-	-	40.093
10	13.07.10	SITUJUAH LIMO NAGARI	24.018	1	-	-	-	-	-	24.019
11	13.07.11	MUNGKA	27.756	4	-	-	-	-	-	27.760
12	13.07.12	BUKIK BARISAN	23.781	-	-	-	-	-	1	23.782
13	13.07.13	AKABILURU	30.028	2	-	-	-	-	-	30.030
		KABUPATEN LIMA PULUH KOTA	394.442	573	288	-	3	-	1	395.307

Sumber data : Database SIAK yang telah Dikonsolidasikan dan Dibersihkan (DKB) Kementerian Dalam Negeri

**Tabel 1.13. Jumlah Penduduk Berdasarkan Status Perkawinan
Menurut Kecamatan**

Kabupaten : Lima Puluh Kota
Semester : I (satu)
Tahun : 2023

NO	KODE WILAYAH	KECAMATAN	STATUS PERKAWINAN				JUMLAH
			BELUM KAWIN	KAWIN	CERAI HIDUP	CERAI MATI	
1	2	3	4	5	6	7	8
1	13.07.01	SULIKI	6.643	7.324	333	1.027	15.327
2	13.07.02	GUGUAK	16.506	17.317	765	2.308	36.896
3	13.07.03	PAYAKUMBUH	18.105	18.034	602	1.779	38.520
4	13.07.04	LUAK	12.817	14.293	482	1.583	29.175
5	13.07.05	HARAU	26.414	26.900	861	2.331	56.506
6	13.07.06	PANGKALAN KOTO BARU	14.497	13.921	266	1.420	30.104
7	13.07.07	KAPUR IX	12.825	14.407	155	1.179	28.566
8	13.07.08	GUNUANG OMEH	6.387	6.967	214	961	14.529
9	13.07.09	LAREH SAGO HALABAN	17.035	20.333	583	2.142	40.093
10	13.07.10	SITUJUAH LIMO NAGARI	10.891	11.571	437	1.120	24.019
11	13.07.11	MUNGKA	12.839	13.166	490	1.265	27.760
12	13.07.12	BUKIK BARISAN	9.918	11.821	392	1.651	23.782
13	13.07.13	AKABILURU	14.074	13.907	466	1.583	30.030
		KABUPATEN LIMA PULUH KOTA	178.951	189.961	6.046	20.349	395.307

Sumber data : Database SIAK yang telah Dikonsolidasikan dan Dibersihkan (DKB) Kementerian Dalam Negeri

**Tabel 1.14. Jumlah Penduduk Berdasarkan Pendidikan yang Ditamatkan
Menurut Kecamatan**

Kabupaten : Lima Puluh Kota
Semester : I (satu)
Tahun : 2023

NO	KODE WILAYAH	KECAMATAN	PENDIDIKAN YANG DITAMATKAN										JUMLAH
			TIDAK/ BELUM SEKOLAH	BELUM TAMAT SD/ SEDERAJAT	TAMAT SD/ SEDERAJAT	SLTP/ SEDERAJAT	SLTA/ SEDERAJAT	DIPLOMA I/II	AKADEMI/ DIPLOMA III/ SARJANA MUDA	DIPLOMA IV/ STRATA I	STRATA-II	STRATA-III	
1	2	3	4	5	6	7	8	9	10	11	12	13	14
1	13.07.01	SULIKI	2.003	4.701	2.683	1.786	2.973	86	237	837	21	-	15.327
2	13.07.02	GUGUAK	5.119	9.531	5.897	4.533	7.908	271	804	2.722	109	2	36.896
3	13.07.03	PAYAKUMBUH	6.450	10.908	5.865	4.862	7.550	143	633	2.030	76	3	38.520
4	13.07.04	LUAK	4.640	9.181	4.119	3.428	5.935	93	447	1.284	47	1	29.175
5	13.07.05	HARAU	9.453	16.334	9.076	6.344	10.786	178	1.169	2.949	212	5	56.506
6	13.07.06	PANGKALAN KOTO BARU	4.676	10.166	5.903	3.199	4.868	58	244	968	21	1	30.104
7	13.07.07	KAPUR IX	4.311	10.456	5.034	3.347	3.790	115	317	1.162	34	-	28.566
8	13.07.08	GUNJANG OMEH	2.043	6.015	2.364	1.407	2.017	53	106	516	8	-	14.529
9	13.07.09	LAREH SAGO HALABAN	6.250	14.853	5.917	4.740	6.404	104	424	1.348	51	2	40.093
10	13.07.10	SITUJUAH LIMO NAGARI	3.738	8.561	3.315	2.805	4.213	90	348	914	35	-	24.019
11	13.07.11	MUNGKA	4.772	9.997	4.526	2.947	4.074	103	332	982	25	2	27.760
12	13.07.12	BUKIK BARISAN	3.035	10.181	3.400	2.813	3.020	76	202	1.039	16	-	23.782
13	13.07.13	AKABILURU	4.862	8.132	5.458	3.680	5.871	148	442	1.382	53	2	30.030
		KABUPATEN LIMA PULUH KOTA	61.352	129.016	63.557	45.891	69.409	1.518	5.705	18.133	708	18	395.307

Sumber data : Database SIAK yang telah Dikonsolidasikan dan Dibersihkan (DKB) Kementerian Dalam Negeri

Tabel 1.15. Jumlah Penduduk Berdasarkan Jenis Pekerjaan Menurut Kecamatan

Kabupaten : Lima Puluh Kota
Semester : I (satu)
Tahun : 2023

NO	KODE WILAYAH	KECAMATAN	JENIS PEKERJAAN											JUMLAH
			BELUM/ TIDAK BEKERJA	APARATUR/ PEJABAT NEGARA	TENAGA PENGAJAR	WIRASWASTA	PERTANIAN/ PETERNAKAN	NELAYAN	AGAMA DAN KEPERCAYAAN	PELAJAR/ MAHASISWA	TENAGA KESEHATAN	PENSIUNAN	LAINNYA	
1	2	3	4	5	6	7	8	9	10	11	12	13	14	15
1	13.07.01	SULIKI	2.692	373	61	2.535	2.312	-	1	3.425	23	142	3.763	15.327
2	13.07.02	GUGUAK	6.413	1.163	177	6.627	4.096	4	2	8.548	40	520	9.306	36.896
3	13.07.03	PYAKUMBUH	8.055	808	126	6.539	4.597	2	1	8.841	63	257	9.231	38.520
4	13.07.04	LUAK	5.632	630	139	4.826	3.600	12	4	6.402	44	195	7.691	29.175
5	13.07.05	HARAU	11.490	1.725	191	9.821	6.657	2	9	13.179	68	411	12.953	56.506
6	13.07.06	PANGKALAN KOTO BARU	5.968	415	115	3.704	5.173	12	5	7.235	34	43	7.400	30.104
7	13.07.07	KAPUR IX	5.298	405	50	2.088	6.901	1	1	6.749	29	54	6.990	28.566
8	13.07.08	GUNUANG OMEH	2.557	179	32	1.310	3.607	-	2	3.222	5	44	3.571	14.529
9	13.07.09	LAREH SAGO HALABAN	7.682	553	86	5.358	6.964	3	5	8.300	31	177	10.934	40.093
10	13.07.10	SITUJUAH LIMO NAGARI	4.621	392	42	3.408	3.759	4	2	5.316	19	144	6.312	24.019
11	13.07.11	MUNGKA	5.716	368	54	4.262	4.372	3	4	6.278	19	94	6.590	27.760
12	13.07.12	BUKIK BARISAN	3.918	372	34	1.865	6.064	1	-	5.122	12	61	6.333	23.782
13	13.07.13	AKABILURU	6.131	534	110	4.391	4.208	2	4	6.717	20	185	7.728	30.030
		KABUPATEN LIMA PULUH KOTA	76.173	7.917	1.217	56.734	62.310	46	40	89.334	407	2.327	98.802	395.307

Sumber data : Database SIAK yang telah Dikonsolidasikan dan Dibersihkan (DKB) Kementerian Dalam Negeri

**Tabel 1.16. Jumlah Penduduk Berdasarkan Golongan Darah
Menurut Kecamatan**

Kabupaten : Lima Puluh Kota
Semester : I (satu)
Tahun : 2023

NO	KODE WILAYAH	KECAMATAN	GOLONGAN DARAH													JUMLAH
			A	B	AB	O	A+	A-	B+	B-	AB+	AB-	O+	O-	TIDAK TAHU	
1	2	3	4	5	6	7	8	9	10	11	12	13	14	15	16	17
1	13.07.01	SULIKI	301	300	126	470	14	3	8	2	4	1	13	48	14.037	15.327
2	13.07.02	GUGUAK	1.665	1.687	813	2.680	43	3	42	7	17	9	41	44	29.845	36.896
3	13.07.03	PAYAKUMBUH	1.715	1.048	536	2.726	64	6	23	9	17	6	44	38	32.288	38.520
4	13.07.04	LUAK	462	383	195	728	42	3	31	1	10	4	63	31	27.222	29.175
5	13.07.05	HARAU	810	643	334	1.364	52	2	43	3	24	6	66	67	53.092	56.506
6	13.07.06	PANGKALAN KOTO BARU	380	312	174	652	37	-	33	-	14	2	27	30	28.443	30.104
7	13.07.07	KAPUR IX	510	436	215	787	12	2	15	-	2	1	28	35	26.523	28.566
8	13.07.08	GUNUANG OMEH	207	230	107	396	27	3	14	-	6	9	31	16	13.483	14.529
9	13.07.09	LAREH SAGO HALABAN	926	674	401	1.405	18	2	20	-	14	4	30	46	36.553	40.093
10	13.07.10	SITUJUAH LIMO NAGARI	739	483	275	1.242	25	2	20	-	9	8	22	20	21.174	24.019
11	13.07.11	MUNGKA	511	454	215	893	10	1	9	-	11	2	13	23	25.618	27.760
12	13.07.12	BUKIK BARISAN	482	558	226	860	6	1	9	-	4	2	13	18	21.603	23.782
13	13.07.13	AKABILURU	479	426	200	916	48	2	36	1	23	-	54	17	27.828	30.030
		KABUPATEN LIMA PULUH KOTA	9.187	7.634	3.817	15.119	398	30	303	23	155	54	445	433	357.709	395.307

Sumber data : Database SIAK yang telah Dikonsolidasikan dan Dibersihkan (DKB) Kementerian Dalam Negeri

**Tabel 1.17. Jumlah Penduduk Berdasarkan Usia Pendidikan
Menurut Kecamatan**

Kabupaten : Lima Puluh Kota
Semester : I (satu)
Tahun : 2023

NO	KODE WILAYAH	KECAMATAN	USIA PENDIDIKAN					JUMLAH	
			04 - 05 TAHUN	06 TAHUN	07 - 12 TAHUN	13 - 15 TAHUN	16 - 18 TAHUN		19 - 22 TAHUN
1	2	3	4	5	6	7	8	9	10
1	13.07.01	SULIKI	378	181	1.387	781	727	1.086	4.540
2	13.07.02	GUGUAK	989	513	3.276	1.921	1.677	2.654	11.030
3	13.07.03	PYAKUMBUH	1.250	643	3.938	2.210	1.813	2.773	12.627
4	13.07.04	LUAK	860	444	2.922	1.536	1.338	1.994	9.094
5	13.07.05	HARAU	1.934	945	6.197	3.299	2.550	3.882	18.807
6	13.07.06	PANGKALAN KOTO BARU	968	485	3.180	1.673	1.488	2.176	9.970
7	13.07.07	KAPUR IX	933	413	2.680	1.521	1.378	2.082	9.007
8	13.07.08	GUNUANG OMEH	415	223	1.400	828	643	997	4.506
9	13.07.09	LAREH SAGO HALABAN	1.131	587	3.993	2.268	1.648	2.724	12.351
10	13.07.10	SITUJUAH LIMO NAGARI	680	377	2.461	1.357	1.107	1.724	7.706
11	13.07.11	MUNGKA	900	438	2.858	1.645	1.266	1.979	9.086
12	13.07.12	BUKIK BARISAN	662	322	1.986	1.195	998	1.535	6.698
13	13.07.13	AKABILURU	889	455	3.018	1.630	1.308	2.099	9.399
		KABUPATEN LIMA PULUH KOTA	11.989	6.026	39.296	21.864	17.941	27.705	124.821

Sumber data : Database SIAK yang telah Dikonsolidasikan dan Dibersihkan (DKB) Kementerian Dalam Negeri

Tabel 1.18. Jumlah Penduduk, Wajib KTP, Persentase Wajib KTP Terhadap Penduduk, Perekaman KTP-el dan Persentase Perekaman KTP-el Terhadap Wajib KTP Menurut Kecamatan

Kabupaten : Lima Puluh Kota
 Semester : I (satu)
 Tahun : 2023

NO	KODE WILAYAH	KECAMATAN	PENDUDUK	WAJIB KTP	PERSENTASE WAJIB KTP TERHADAP PENDUDUK	PEREKAMAN KTP-EL	PERSENTASE PEREKAMAN KTP-EL TERHADAP WAJIB KTP
1	2	3	4	5	6	7	8
1	13.07.01	SULIKI	15.327	11.747	76,60	11.575	98,54
2	13.07.02	GUGUAK	36.896	28.187	76,40	27.745	98,43
3	13.07.03	PAYAKUMBUH	38.520	27.905	72,40	27.396	98,18
4	13.07.04	LUAK	29.175	21.582	74,00	21.145	97,98
5	13.07.05	HARAU	56.506	40.371	71,40	39.628	98,16
6	13.07.06	PANGKALAN KOTO BARU	30.104	21.883	72,70	21.490	98,20
7	13.07.07	KAPUR IX	28.566	21.312	74,60	20.843	97,80
8	13.07.08	GUNJANG OMEH	14.529	10.879	74,90	10.693	98,29
9	13.07.09	LAREH SAGO HALABAN	40.093	29.816	74,40	29.313	98,31
10	13.07.10	SITUJUAH LIMO NAGARI	24.019	17.747	73,90	17.425	98,19
11	13.07.11	MUNGKA	27.760	20.206	72,80	19.789	97,94
12	13.07.12	BUKIK BARISAN	23.782	18.338	77,10	18.013	98,23
13	13.07.13	AKABILURU	30.030	22.185	73,90	21.772	98,14
		KABUPATEN LIMA PULUH KOTA	395.307	292.158	73,90	286.827	98,18

Sumber data : Database SIAK yang telah Dikonsolidasikan dan Dibersihkan (DKB) Kementerian Dalam Negeri

**Tabel 1.19. Jumlah Anak Umur 0-17 Tahun dan Kepemilikan Akta Kelahiran Anak Umur 0 - 17 Tahun
Menurut Kecamatan**

Kabupaten : Lima Puluh Kota
Semester : I (satu)
Tahun : 2023

NO	KODE WILAYAH	KECAMATAN	ANAK UMUR 0-17 TAHUN	KEPEMILIKAN AKTA KELAHIRAN ANAK UMUR 0 - 17 TAHUN			
				MEMILIKI AKTA KELAHIRAN		BELUM MEMILIKI AKTA KELAHIRAN	
				n (JIWA)	%	n (JIWA)	%
1	2	3	4	5	6	7	8
1	13.07.01	SULIKI	3.861	3.703	95,91	158	4,09
2	13.07.02	GUGUAK	9.287	8.959	96,47	328	3,53
3	13.07.03	PAYAKUMBUH	11.298	10.880	96,30	418	3,70
4	13.07.04	LUAK	8.106	7.748	95,58	358	4,42
5	13.07.05	HARAU	17.073	16.425	96,20	648	3,80
6	13.07.06	PANGKALAN KOTO BARU	8.746	8.040	91,93	706	8,07
7	13.07.07	KAPUR IX	7.816	7.369	94,28	447	5,72
8	13.07.08	GUNUANG OMEH	3.910	3.659	93,58	251	6,42
9	13.07.09	LAREH SAGO HALABAN	10.883	10.328	94,90	555	5,10
10	13.07.10	SITUJUAH LIMO NAGARI	6.681	6.438	96,36	243	3,64
11	13.07.11	MUNGKA	8.058	7.659	95,05	399	4,95
12	13.07.12	BUKIK BARISAN	5.830	5.610	96,23	220	3,77
13	13.07.13	AKABILURU	8.340	7.942	95,23	398	4,77
KABUPATEN LIMA PULUH KOTA			109.889	104.760	95,33	5.129	4,67

Sumber data : Database SIAK yang telah Dikonsolidasikan dan Dibersihkan (DKB) Kementerian Dalam Negeri

**Tabel 1.20. Jumlah Kepala Keluarga Berdasarkan Jenis Kelamin
Menurut Kecamatan**

Kabupaten : Lima Puluh Kota
Semester : I (satu)
Tahun : 2023

NO	KODE WILAYAH	KECAMATAN	JENIS KELAMIN		
			LAKI-LAKI	PEREMPUAN	JUMLAH
1	2	3	4	5	6
1	13.07.01	SULIKI	3.971	1.450	5.421
2	13.07.02	GUGUAK	9.242	3.442	12.684
3	13.07.03	PYAKUMBUH	9.368	2.808	12.176
4	13.07.04	LUAK	7.450	2.467	9.917
5	13.07.05	HARAU	13.792	4.015	17.807
6	13.07.06	PANGKALAN KOTO BARU	6.965	2.408	9.373
7	13.07.07	KAPUR IX	7.276	1.924	9.200
8	13.07.08	GUNUANG OMEH	3.655	1.365	5.020
9	13.07.09	LAREH SAGO HALABAN	10.369	3.519	13.888
10	13.07.10	SITUJUAH LIMO NAGARI	5.993	1.968	7.961
11	13.07.11	MUNGKA	6.551	2.642	9.193
12	13.07.12	BUKIK BARISAN	6.300	2.185	8.485
13	13.07.13	AKABILURU	7.278	2.534	9.812
		KABUPATEN LIMA PULUH KOTA	98.210	32.727	130.937

Sumber data : Database SIAK yang telah Dikonsolidasikan dan Dibersihkan (DKB) Kementerian Dalam Negeri

Tabel 1.21. Jumlah Penduduk, Kepala Keluarga dan Rata-Rata Anggota Keluarga Menurut Kecamatan

Kabupaten : Lima Puluh Kota
 Semester : I (satu)
 Tahun : 2023

NO	KODE WILAYAH	KECAMATAN	JUMLAH PENDUDUK	JUMLAH KEPALA KELUARGA	RATA-RATA ANGGOTA KELUARGA
1	2	3	4	5	6
1	13.07.01	SULIKI	15.327	5.421	2,83
2	13.07.02	GUGUAK	36.896	12.684	2,91
3	13.07.03	PYAKUMBUH	38.520	12.176	3,16
4	13.07.04	LUAK	29.175	9.917	2,94
5	13.07.05	HARAU	56.506	17.807	3,17
6	13.07.06	PANGKALAN KOTO BARU	30.104	9.373	3,21
7	13.07.07	KAPUR IX	28.566	9.200	3,11
8	13.07.08	GUNUANG OMEH	14.529	5.020	2,89
9	13.07.09	LAREH SAGO HALABAN	40.093	13.888	2,89
10	13.07.10	SITUJUAH LIMO NAGARI	24.019	7.961	3,02
11	13.07.11	MUNGKA	27.760	9.193	3,02
12	13.07.12	BUKIK BARISAN	23.782	8.485	2,80
13	13.07.13	AKABILURU	30.030	9.812	3,06
		KABUPATEN LIMA PULUH KOTA	395.307	130.937	3,02

Sumber data : Database SIAK yang telah Dikonsolidasikan dan Dibersihkan (DKB) Kementerian Dalam Negeri

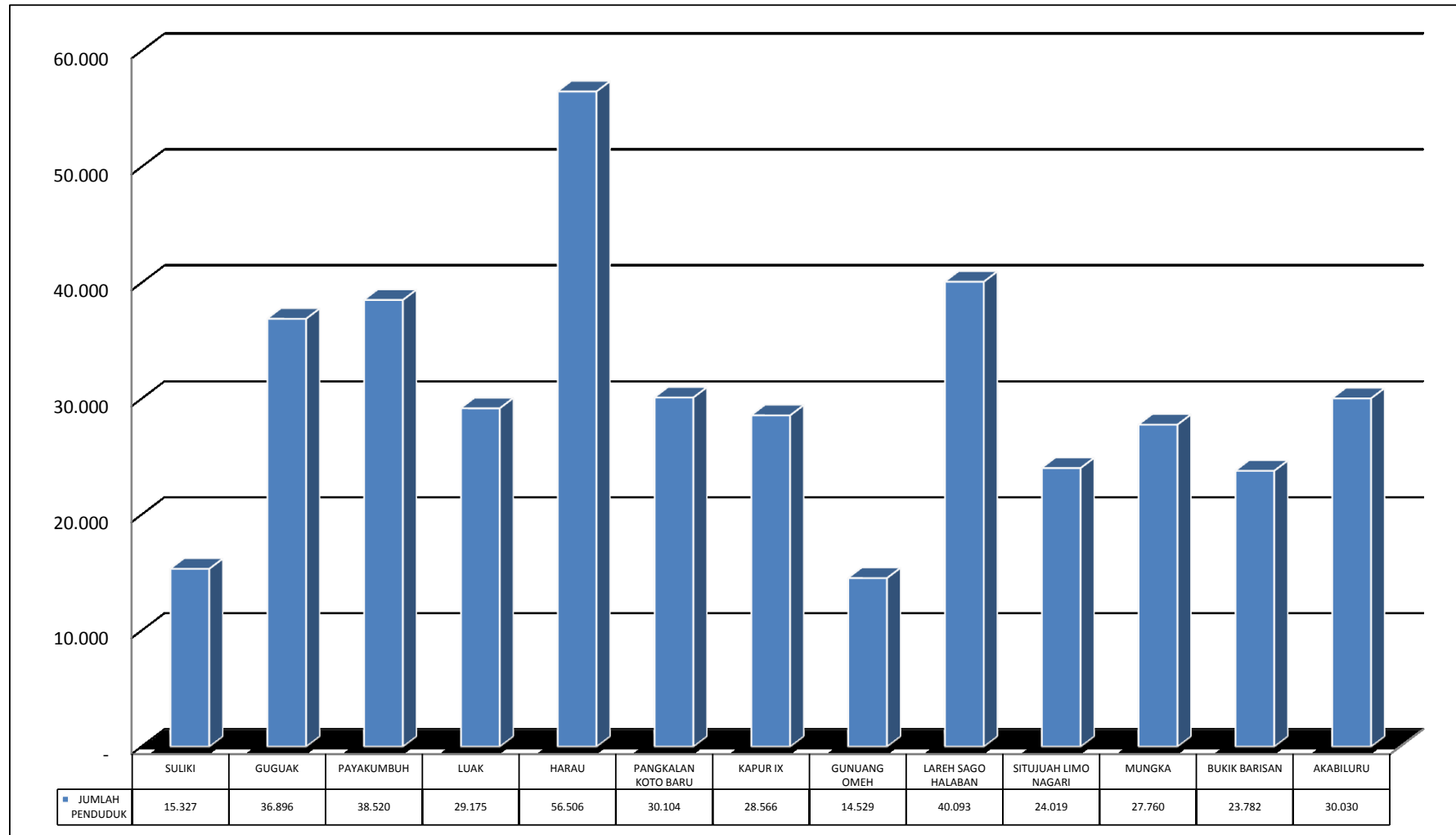
**Tabel 1.22. Jumlah Penduduk Wajib KIA dan Kepemilikan KIA
Menurut Kecamatan**

Kabupaten : Lima Puluh Kota
Semester : I (satu)
Tahun : 2023

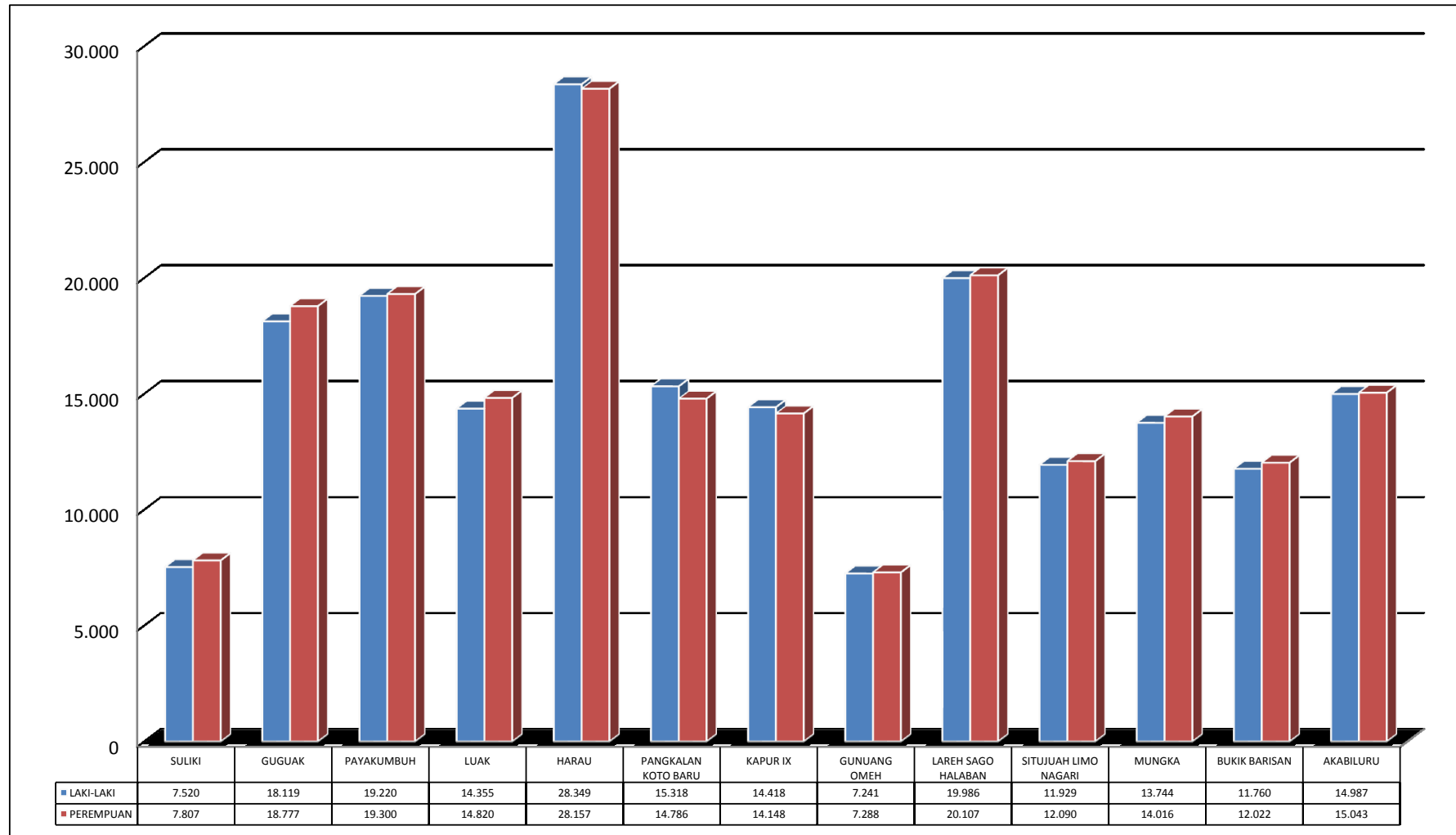
NO	KODE WILAYAH	KECAMATAN	WAJIB KIA	KEPEMILIKAN KARTU IDENTITAS ANAK (KIA)			
				MEMILIKI		BELUM MEMILIKI	
				n (JIWA)	%	n (JIWA)	%
1	2	3	4	5	6	7	8
1	13.07.01	SULIKI	3.580	1.732	48,38	1.848	51,62
2	13.07.02	GUGUAK	8.709	5.203	59,74	3.506	40,26
3	13.07.03	PAYAKUMBUH	10.615	6.243	58,81	4.372	41,19
4	13.07.04	LUAK	7.593	2.817	37,10	4.776	62,90
5	13.07.05	HARAU	16.135	10.241	63,47	5.894	36,53
6	13.07.06	PANGKALAN KOTO BARU	8.221	3.213	39,08	5.008	60,92
7	13.07.07	KAPUR IX	7.254	3.176	43,78	4.078	56,22
8	13.07.08	GUNUANG OMEH	3.650	1.275	34,93	2.375	65,07
9	13.07.09	LAREH SAGO HALABAN	10.277	3.270	31,82	7.007	68,18
10	13.07.10	SITUJUAH LIMO NAGARI	6.272	2.941	46,89	3.331	53,11
11	13.07.11	MUNGKA	7.554	3.069	40,63	4.485	59,37
12	13.07.12	BUKIK BARISAN	5.444	2.758	50,66	2.686	49,34
13	13.07.13	AKABILURU	7.845	2.554	32,56	5.291	67,44
		KABUPATEN LIMA PULUH KOTA	103.149	48.492	47,01	54.657	52,99

Sumber data : Database SIAK yang telah Dikonsolidasikan dan Dibersihkan (DKB) Kementerian Dalam Negeri

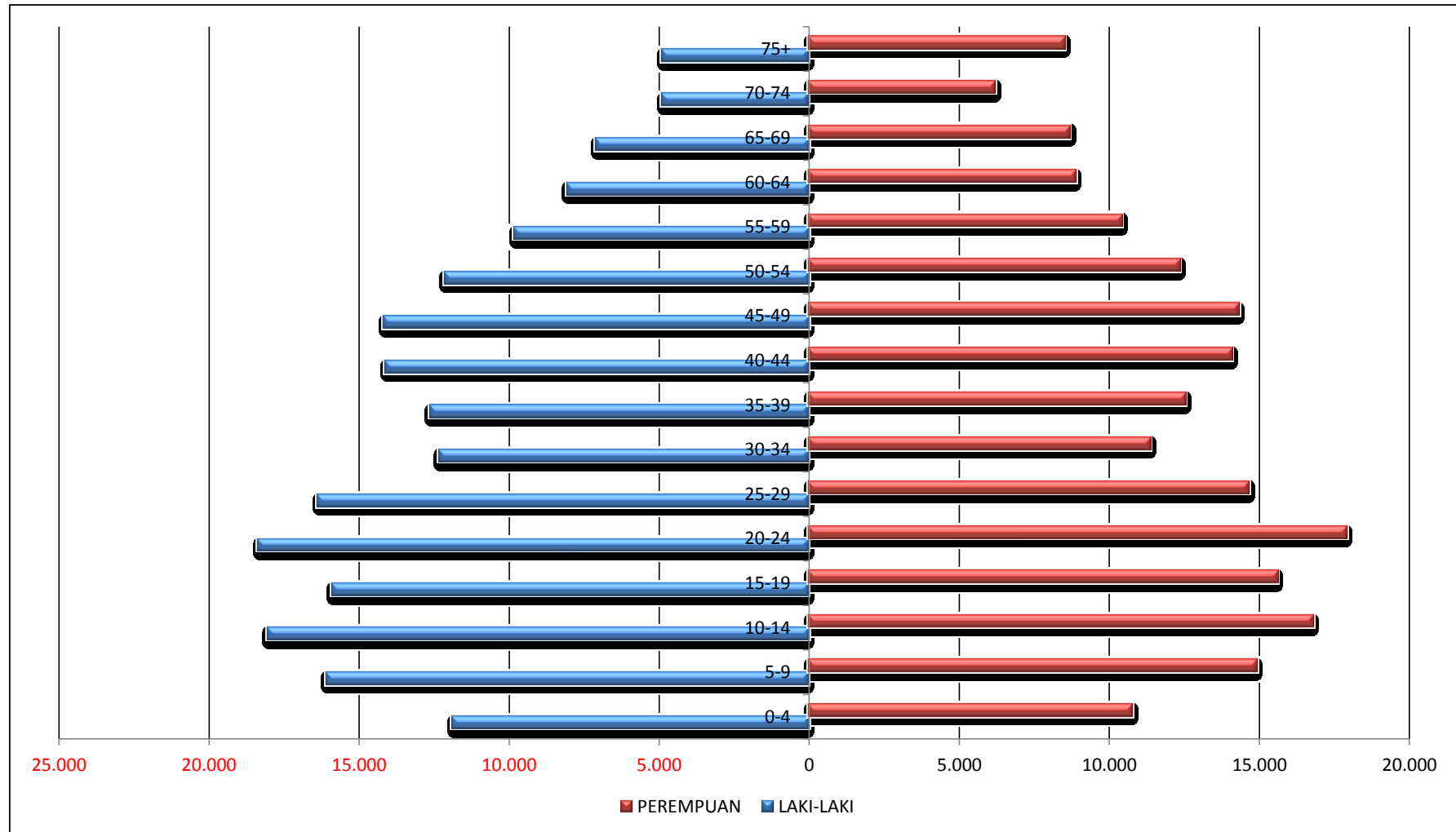
Grafik 1
Jumlah Penduduk Kabupaten Lima Puluh Kota



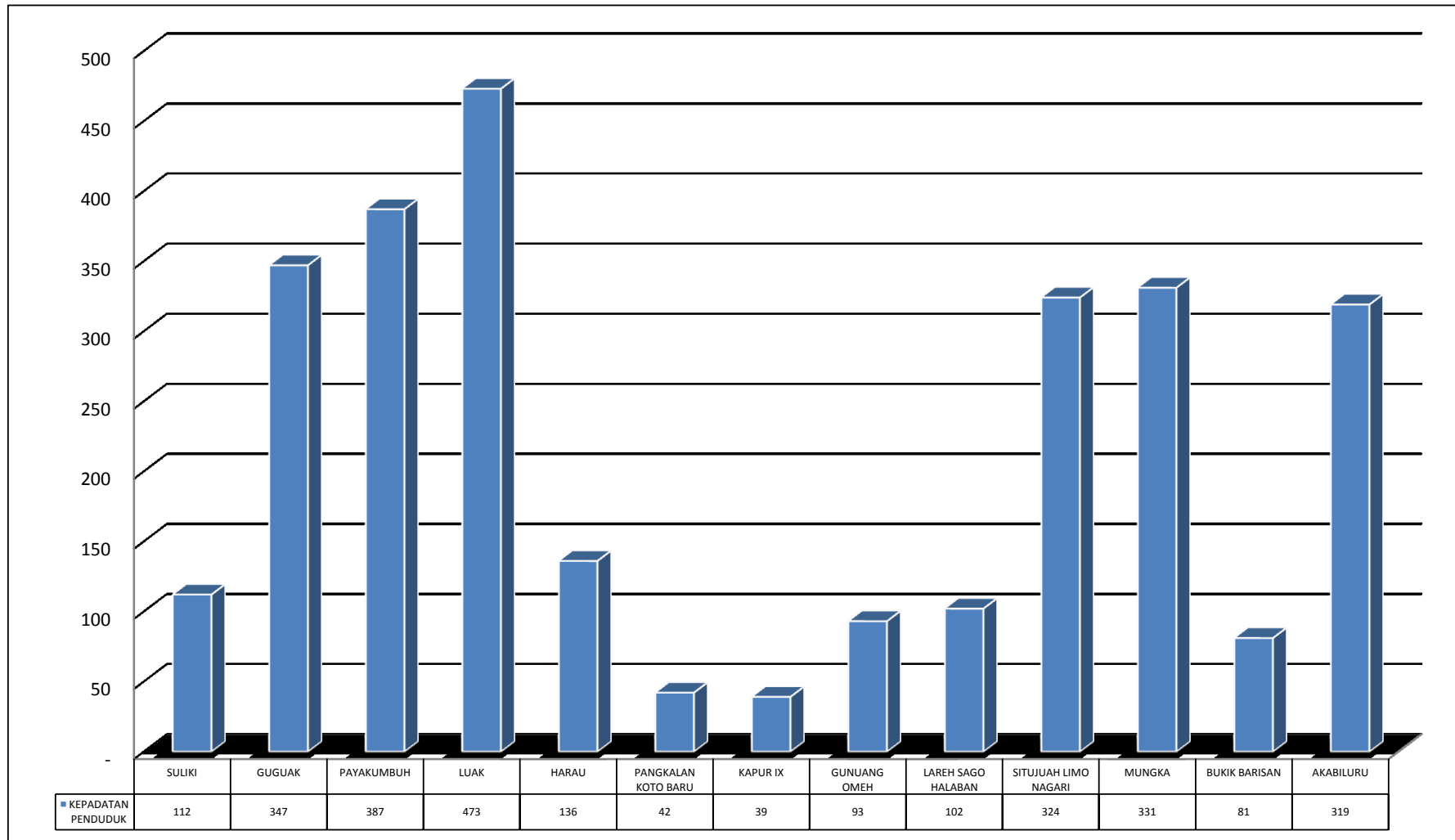
Grafik 2
Jumlah Penduduk Kabupaten Lima Puluh Kota Menurut Jenis Kelamin



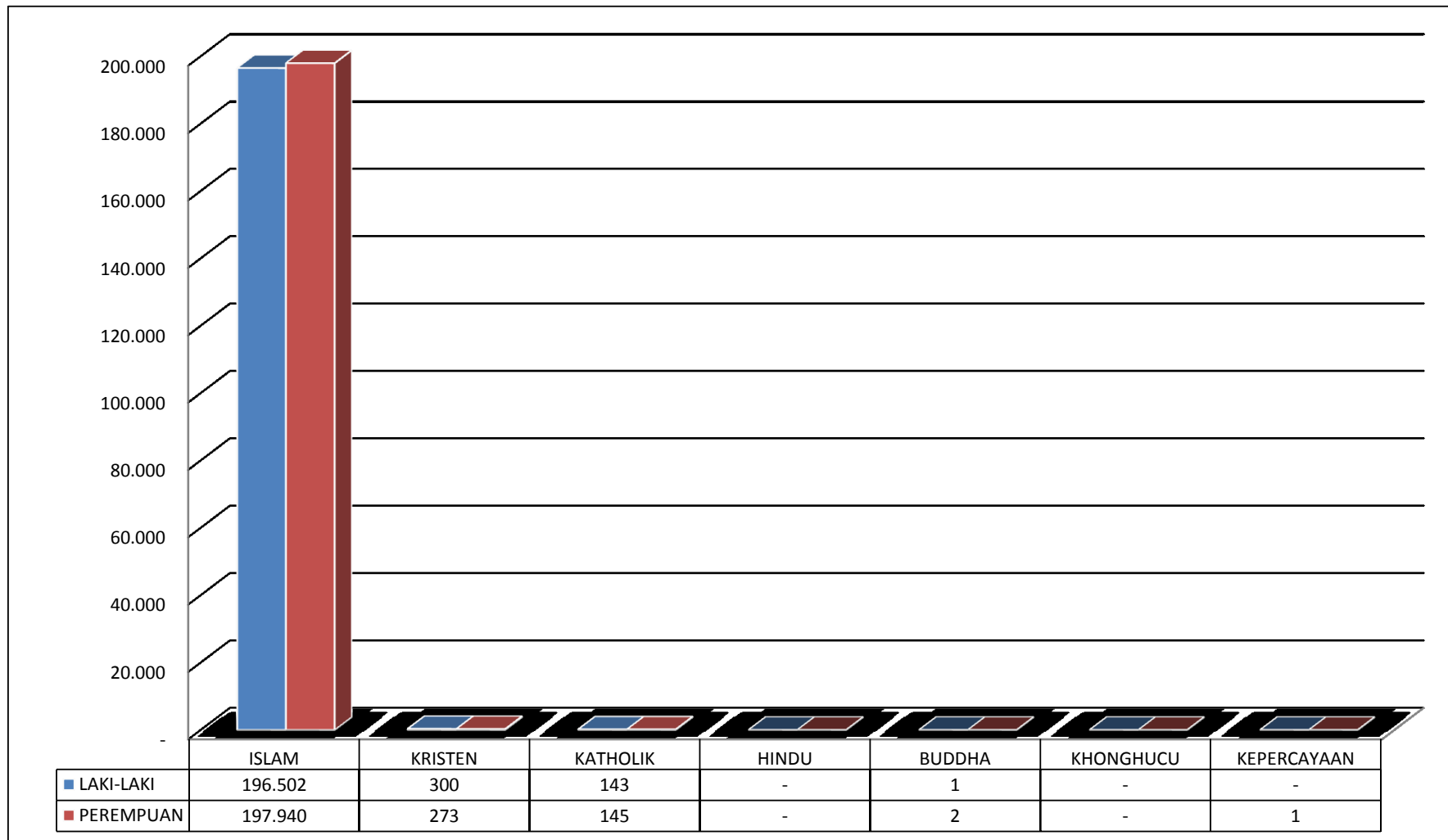
Grafik 3
Jumlah Penduduk Kabupaten Lima Kota Menurut Kelompok Umur dan Jenis Kelamin



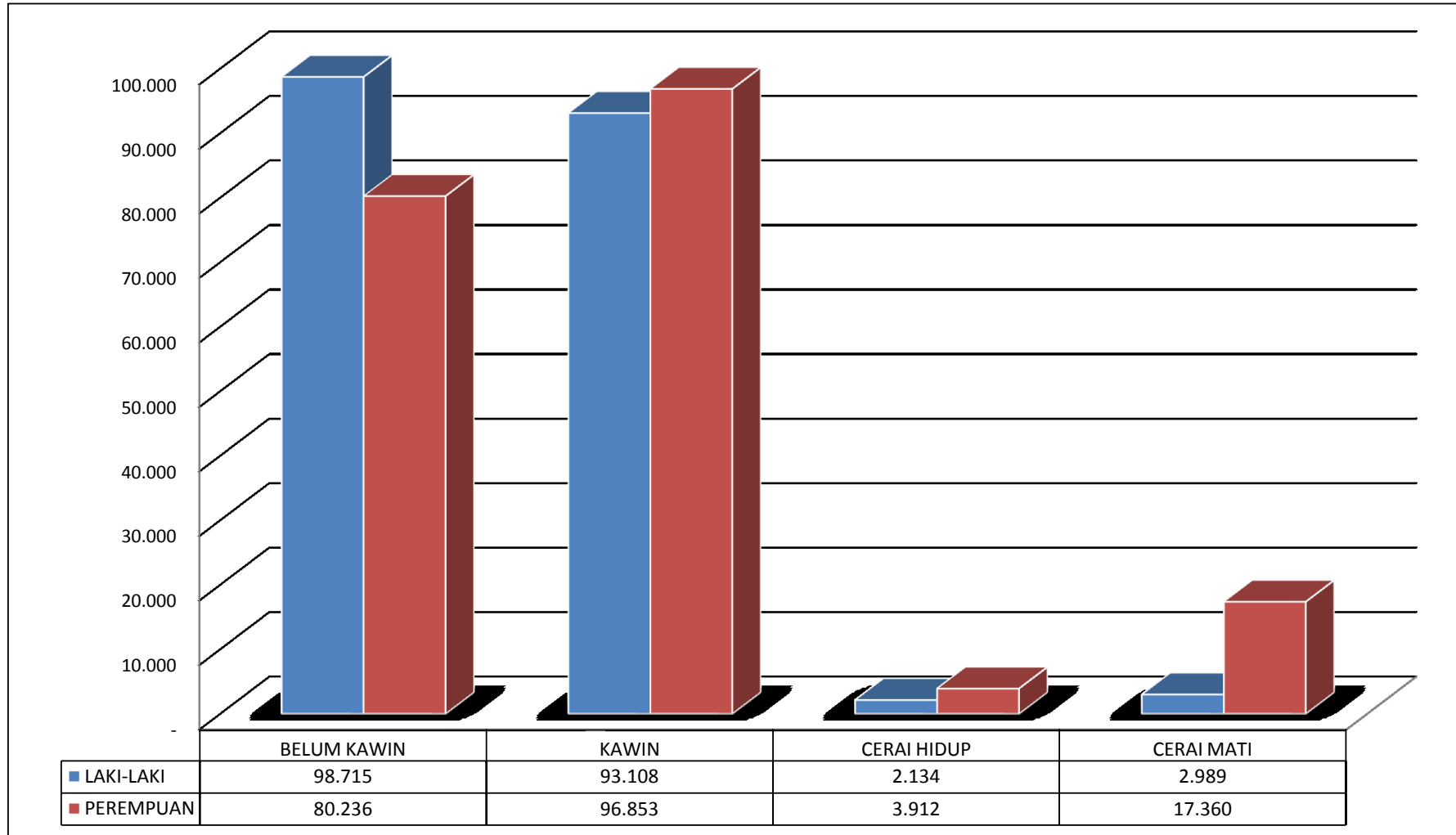
Grafik 4
Kepadatan Penduduk Kabupaten Lima Puluh Kota



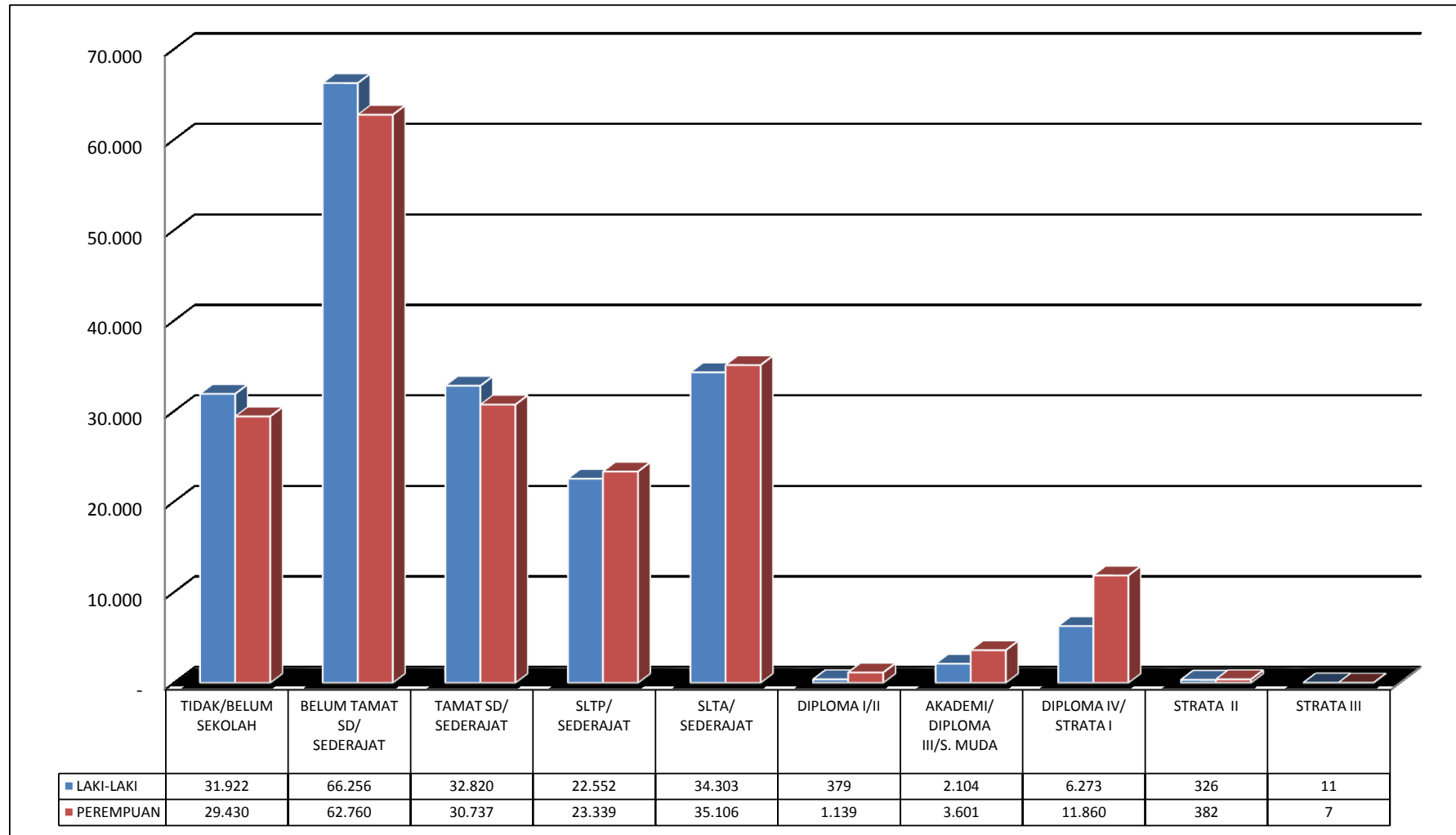
Grafik 5
Jumlah Penduduk Kabupaten Lima Puluh Kota Menurut Agama



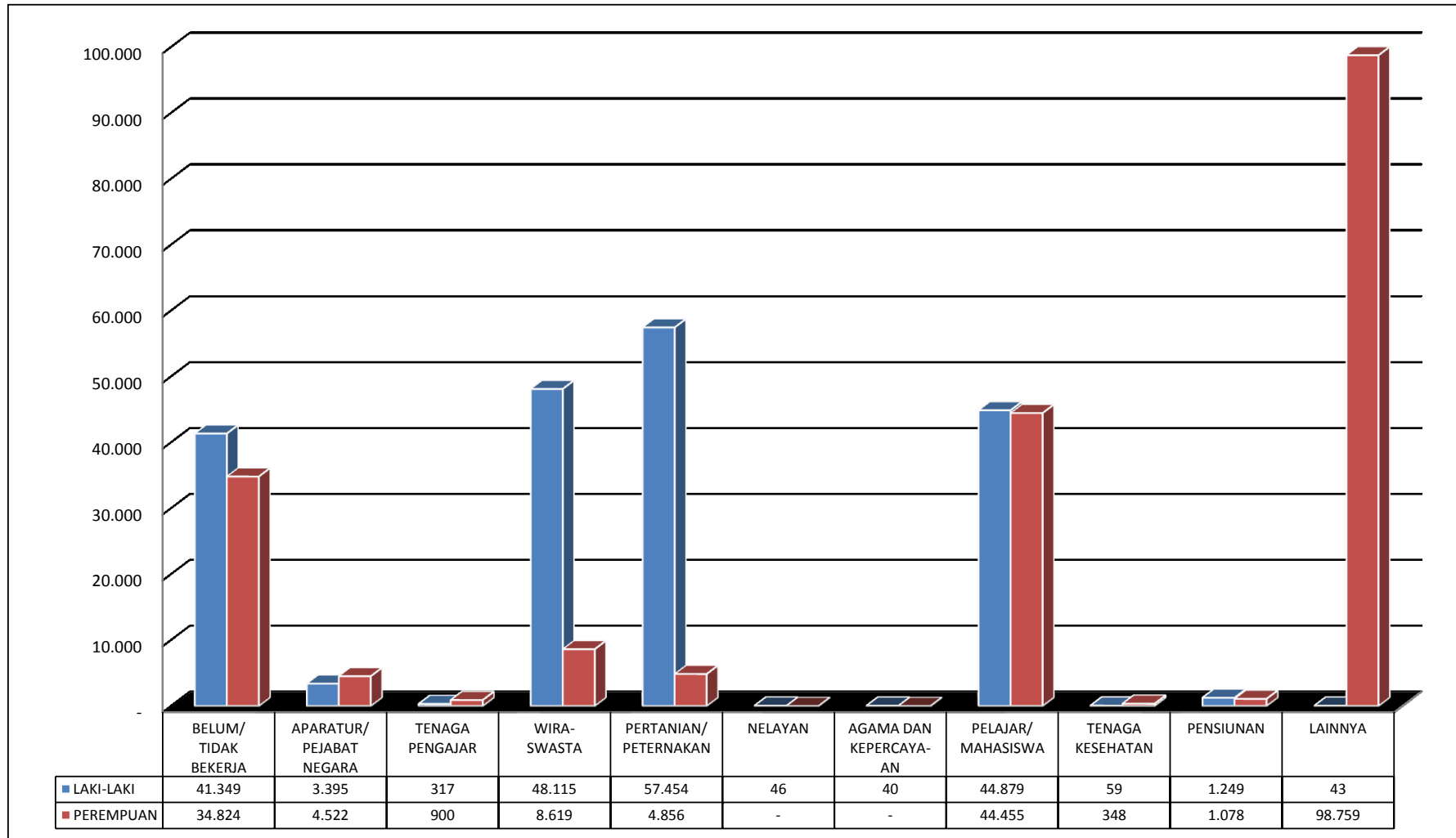
Grafik 6
Jumlah Penduduk Kabupaten Lima Puluh Kota Menurut Status Perkawinan



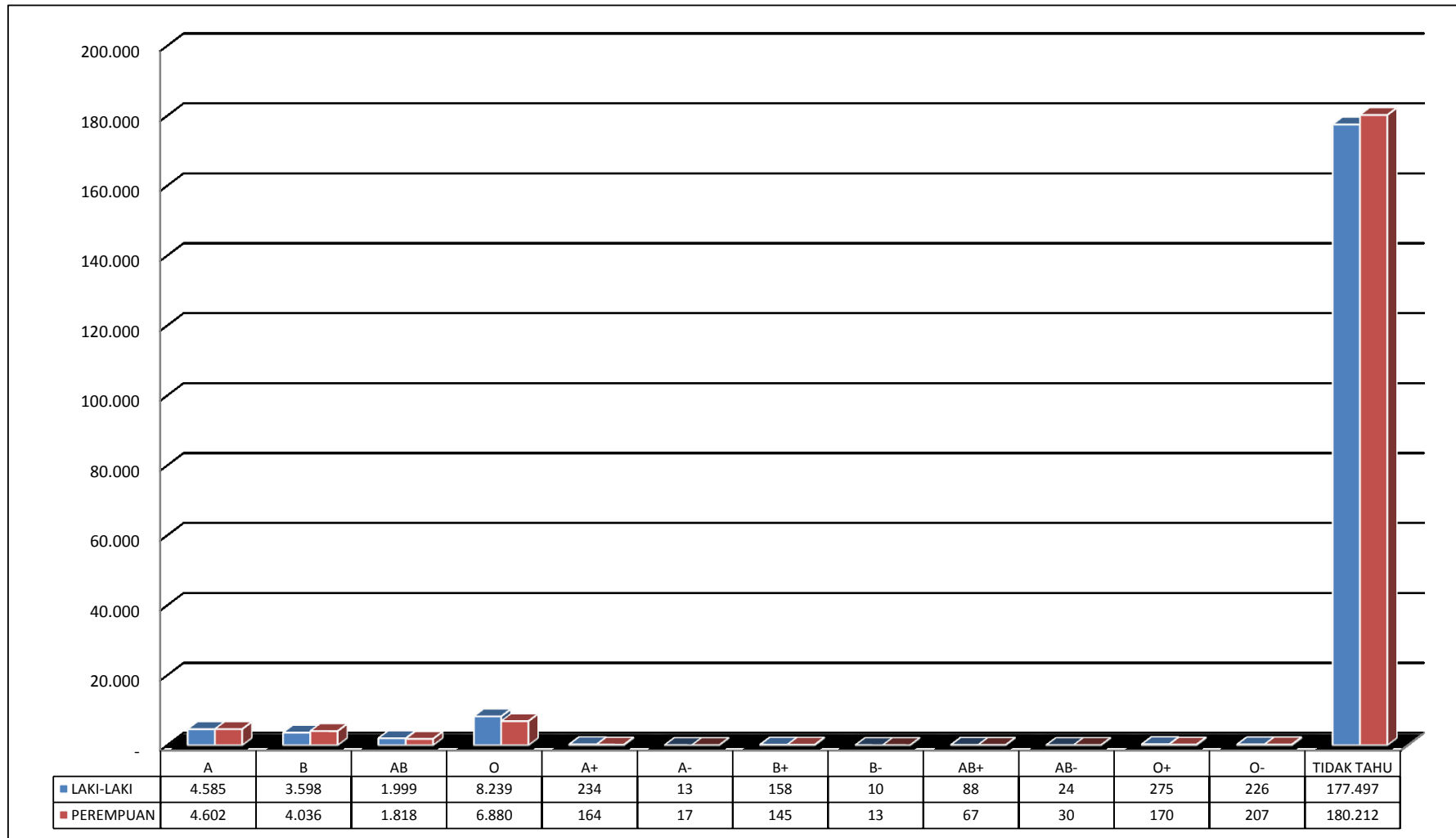
Grafik 7
Jumlah Penduduk Kabupaten Lima Puluh Kota Menurut Pendidikan Yang Ditamatkan



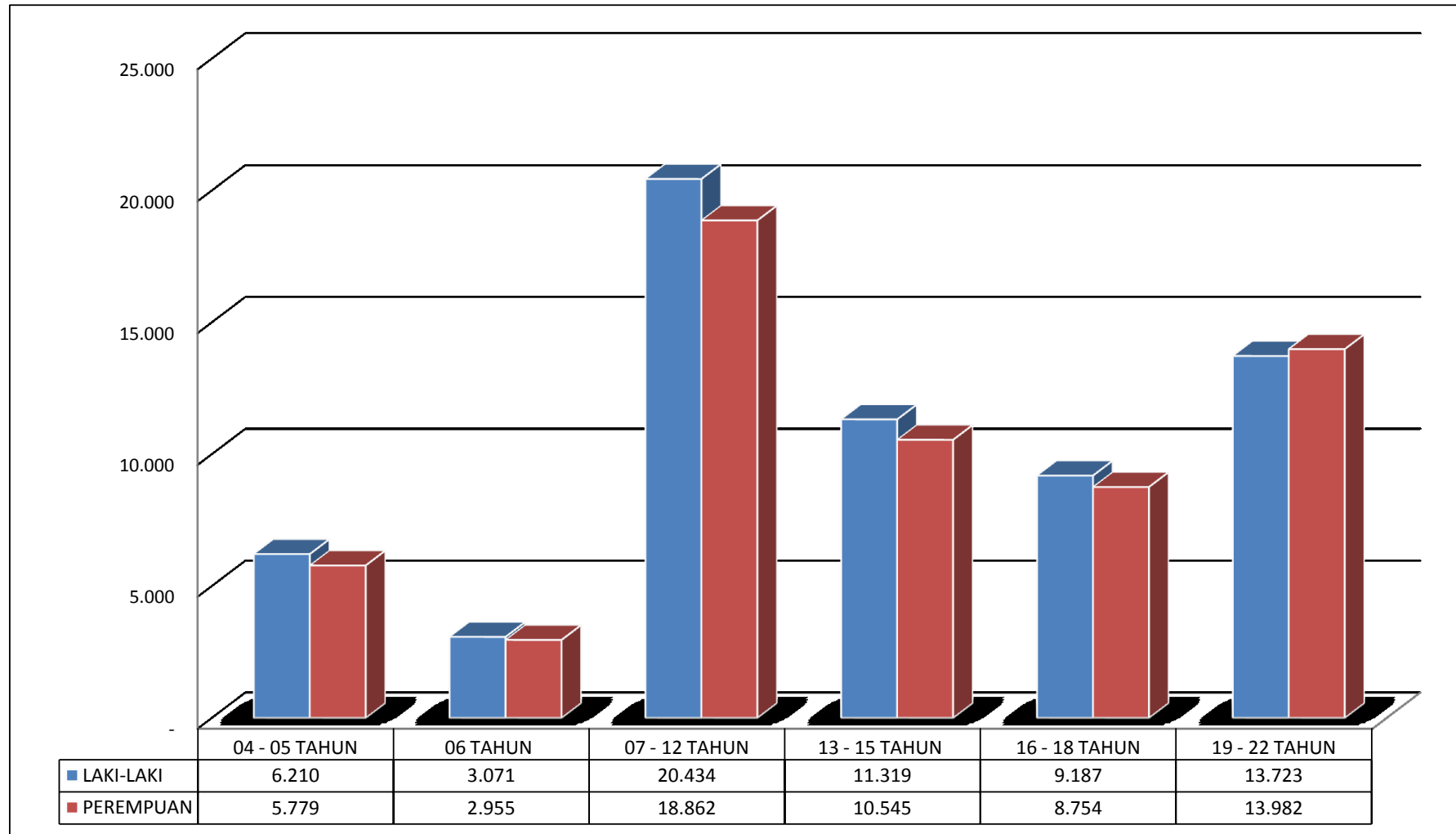
Grafik 8
Jumlah Penduduk Kabupaten Lima Puluh Kota Menurut Jenis Pekerjaan



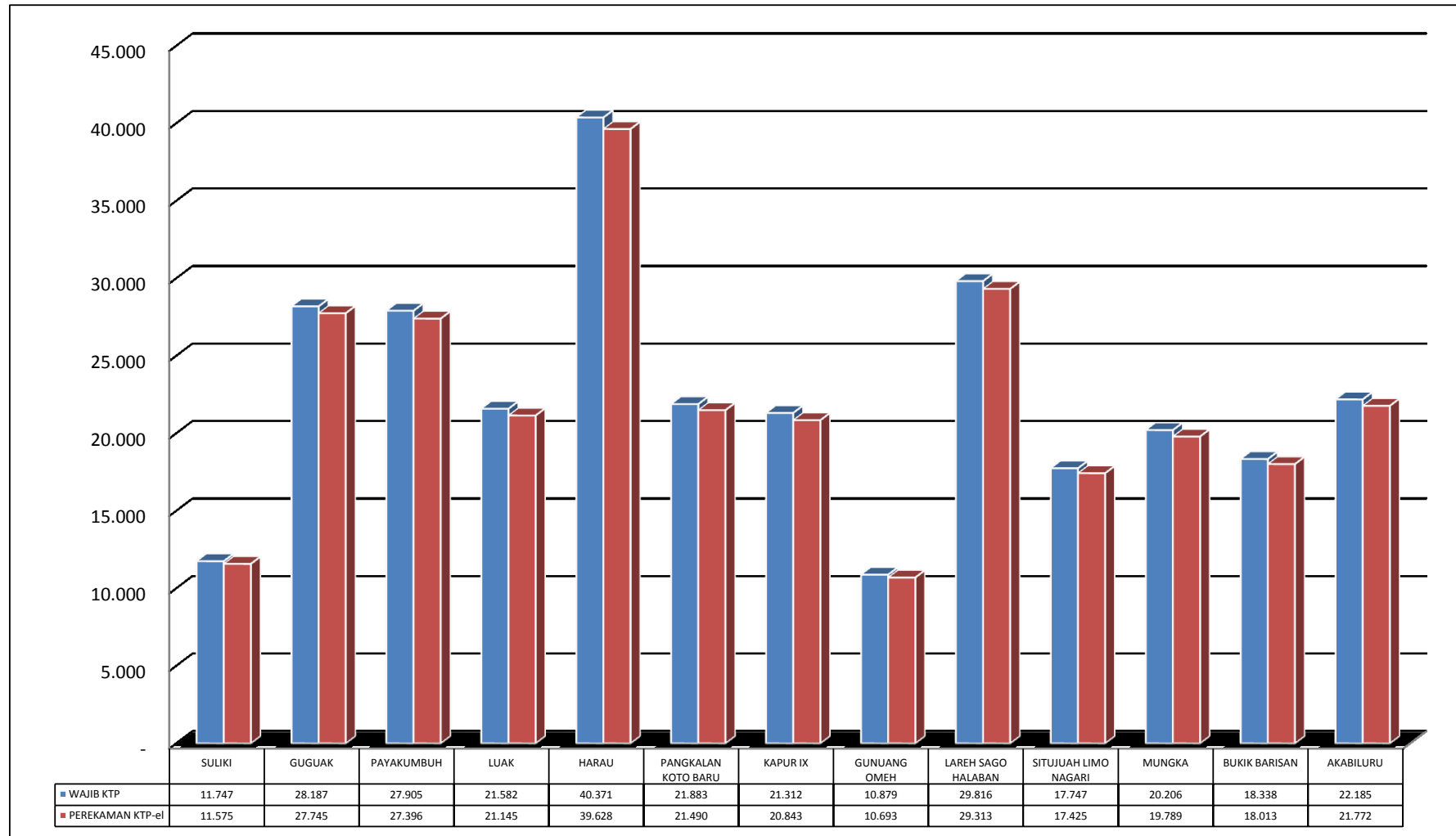
Grafik 9
Jumlah Penduduk Kabupaten Lima Puluh Kota Menurut Golongan Darah



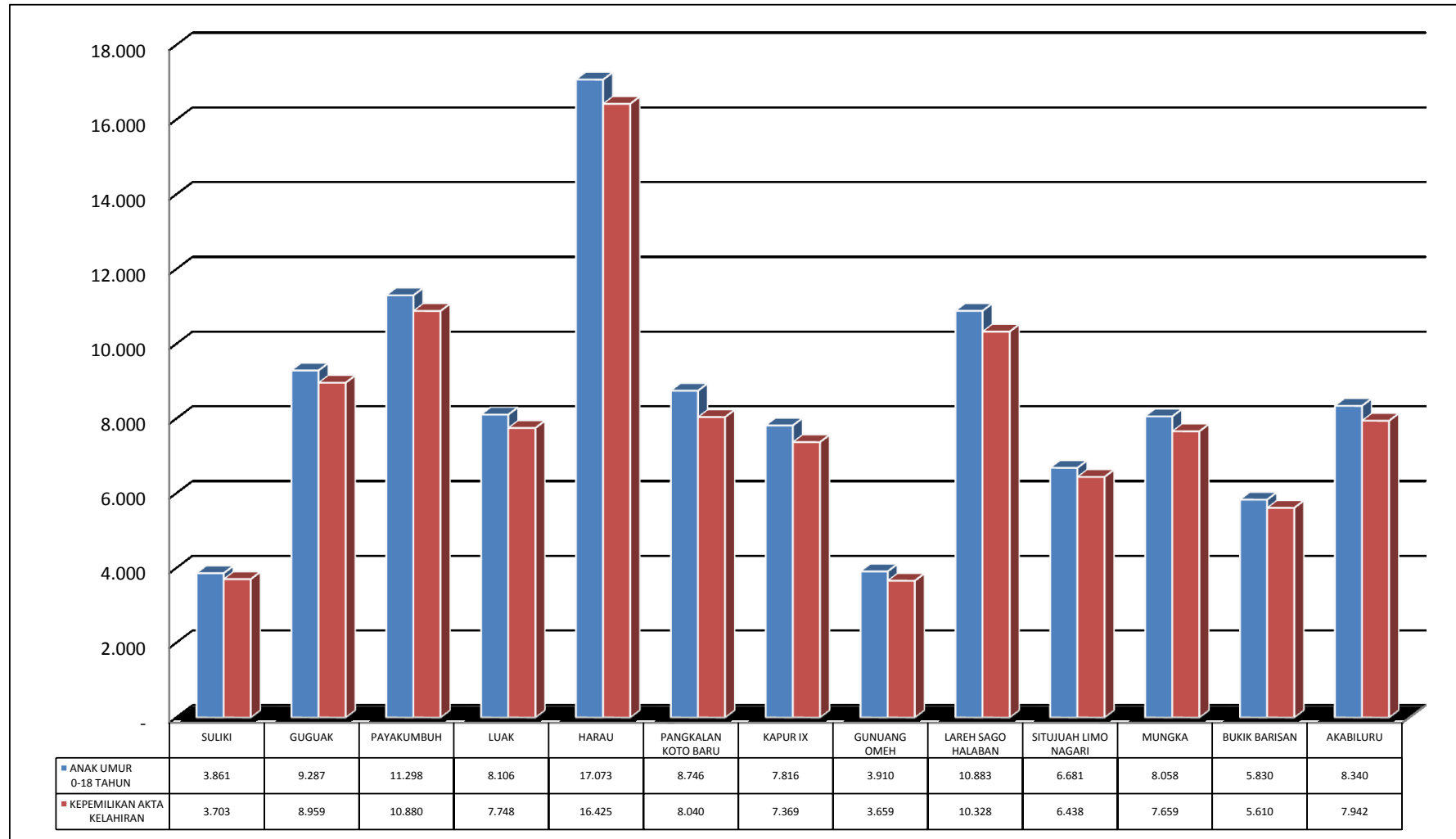
Grafik 10
Jumlah Penduduk Kabupaten Lima Puluh Kota Menurut Usia Pendidikan



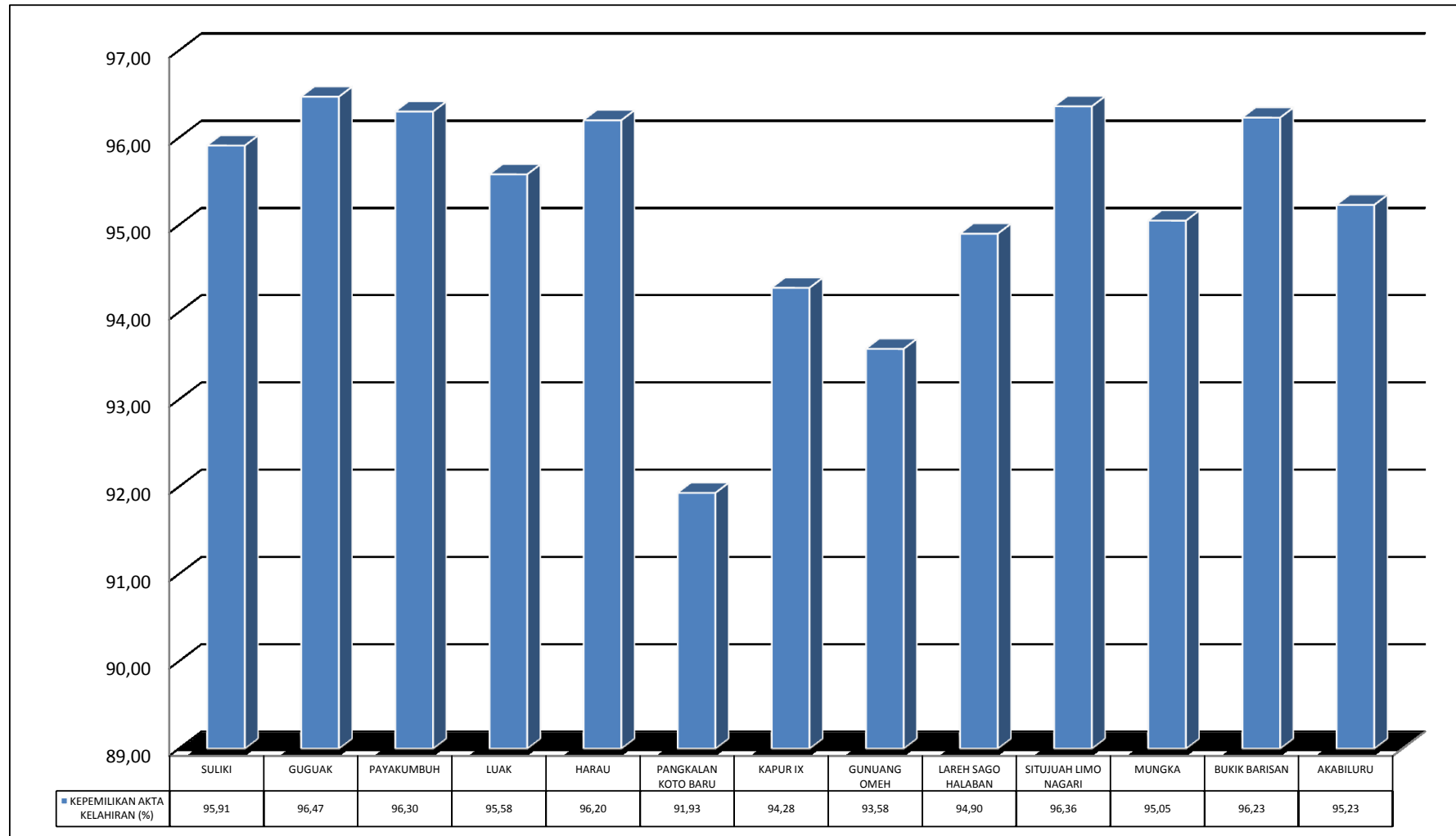
Grafik 11
Jumlah Wajib KTP-el dan Perekaman KTP-el Kabupaten Lima Puluh Kota



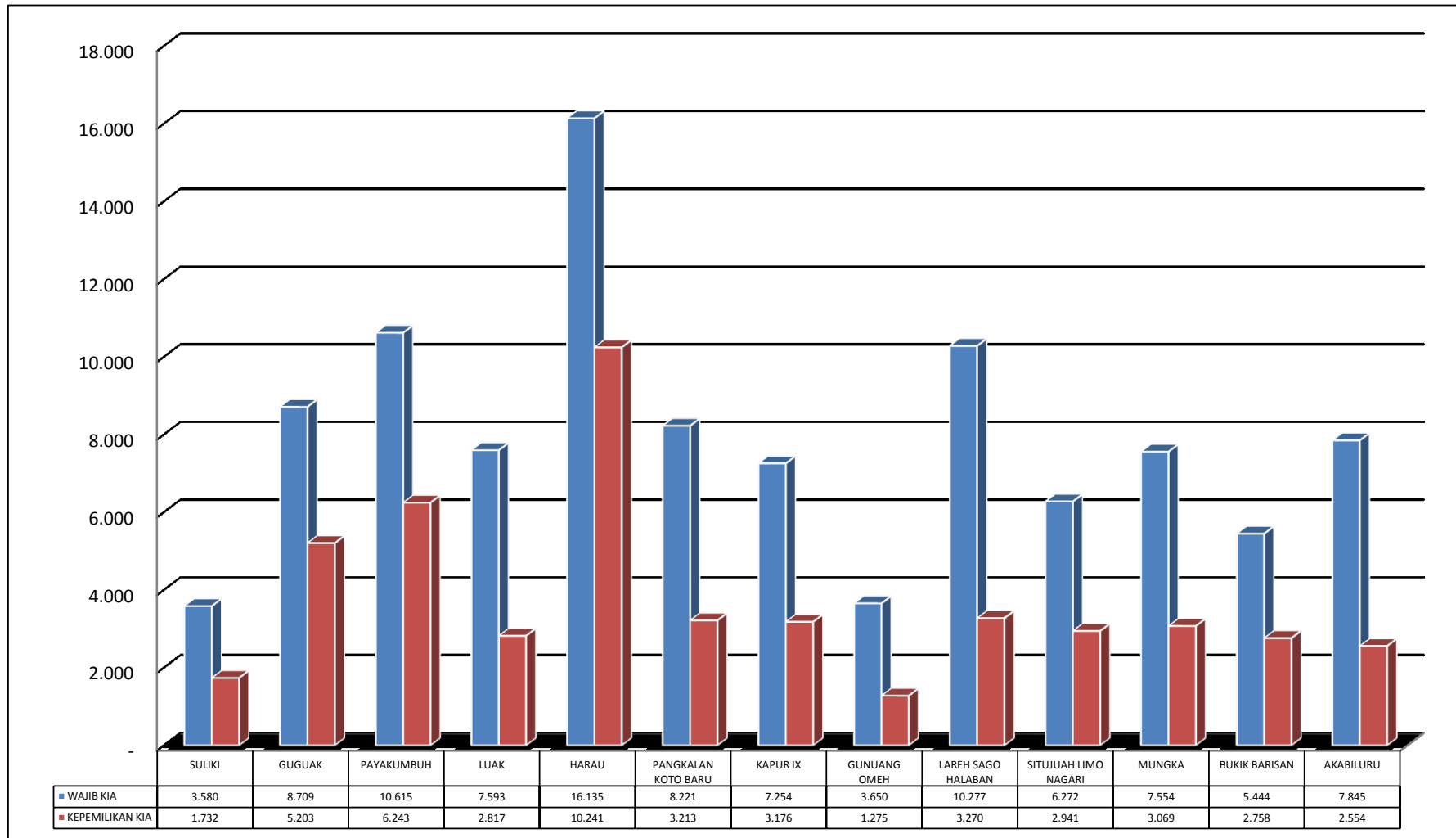
Grafik 12
Jumlah Kepemilikan Akta Kelahiran Anak Umur 0-17 Tahun Kabupaten Lima Puluh Kota



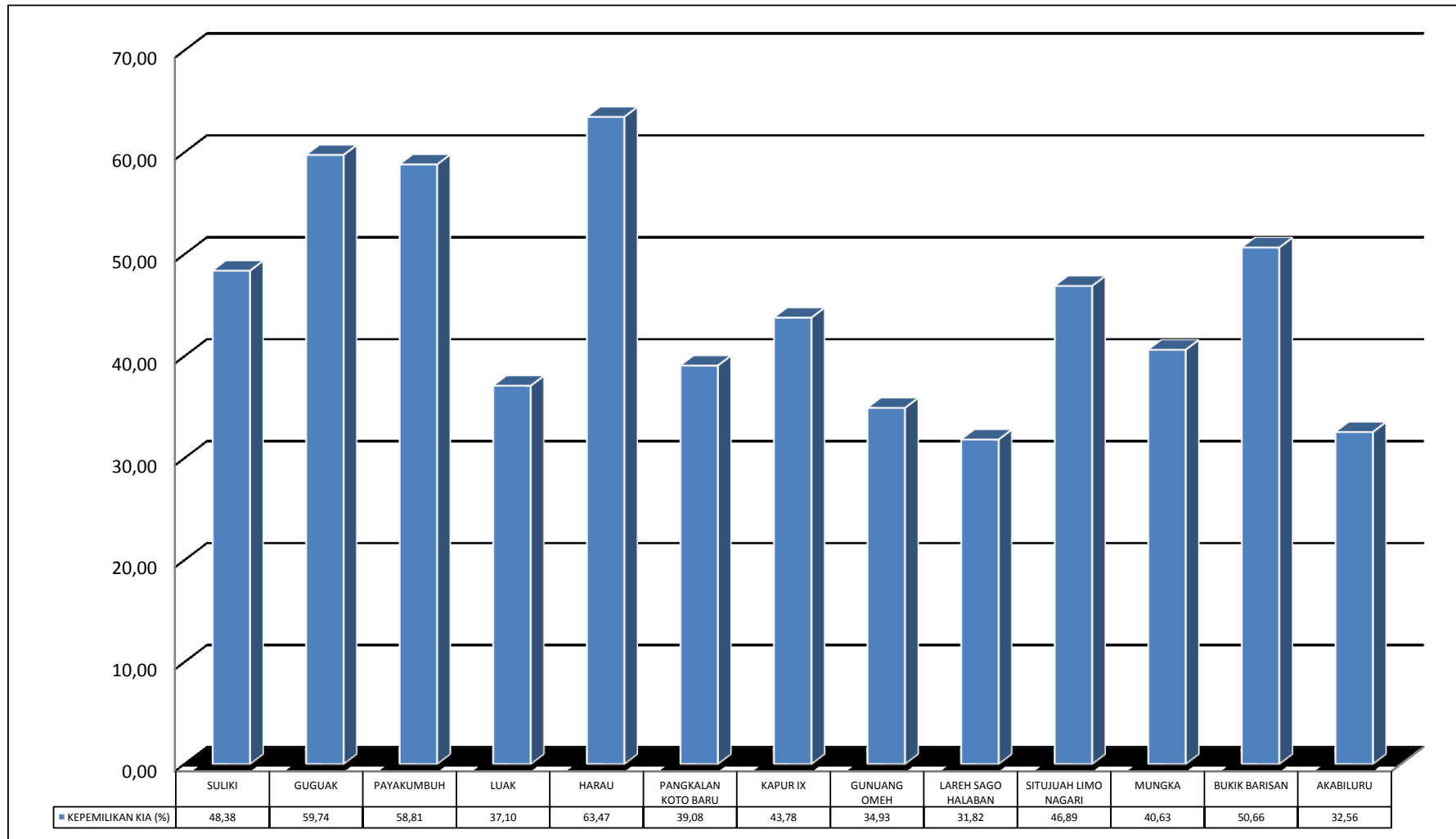
Grafik 13
Persentase Kepemilikan Akta Kelahiran Anak Umur 0-17 Tahun Kabupaten Lima Puluh Kota



Grafik 14
Jumlah Wajib KIA dan Kepemilikan KIA Kabupaten Lima Puluh Kota



Grafik 15
Persentase Kepemilikan KIA Kabupaten Lima Puluh Kota



BAB II

AGREGAT KEPENDUDUKAN KECAMATAN

BAB II
AGREGAT KEPENDUDUKAN KECAMATAN

2.1. KECAMATAN SULIKI

Tabel 2.1.1. Jumlah Penduduk Menurut Kelompok Umur dan Jenis Kelamin

Kabupaten : Lima Puluh Kota
Kecamatan : Suliki
Semester : I (satu)
Tahun : 2023

NO	KELOMPOK UMUR	JENIS KELAMIN				JUMLAH	
		LAKI-LAKI		PEREMPUAN		n (JIWA)	%
		n (JIWA)	%	n (JIWA)	%		
1	2	3	4	5	6	7	8
1	0-4	384	5,11	383	4,91	767	5
2	5-9	508	6,76	511	6,55	1.019	6,65
3	10-14	617	8,2	629	8,06	1.246	8,13
4	15-19	614	8,16	648	8,3	1.262	8,23
5	20-24	745	9,91	691	8,85	1.436	9,37
6	25-29	604	8,03	523	6,7	1.127	7,35
7	30-34	487	6,48	409	5,24	896	5,85
8	35-39	441	5,86	422	5,41	863	5,63
9	40-44	490	6,52	501	6,42	991	6,47
10	45-49	550	7,31	554	7,1	1.104	7,2
11	50-54	511	6,8	549	7,03	1.060	6,92
12	55-59	398	5,29	409	5,24	807	5,27
13	60-64	315	4,19	383	4,91	698	4,55
14	65-69	327	4,35	360	4,61	687	4,48
15	70-74	259	3,44	334	4,28	593	3,87
16	75+	270	3,59	501	6,42	771	5,03
	KEC. SULIKI	7.520	100,00	7.807	100,00	15.327	100,00

Sumber data : Database SIAK yang telah Dikonsolidasikan dan Dibersihkan (DKB) Kementerian Dalam Negeri

Tabel 2.1.2. Jumlah Penduduk Menurut Agama dan Jenis Kelamin

Kabupaten : Lima Puluh Kota
 Kecamatan : Suliki
 Semester : I (satu)
 Tahun : 2023

NO	AGAMA	JENIS KELAMIN				JUMLAH	
		LAKI-LAKI		PEREMPUAN			
		n (JIWA)	%	n (JIWA)	%	n (JIWA)	%
1	2	3	4	5	6	7	8
1	ISLAM	7.520	100,00	7.807	100,00	15.327	100,00
2	KRISTEN	-	-	-	-	-	-
3	KATHOLIK	-	-	-	-	-	-
4	HINDU	-	-	-	-	-	-
5	BUDDHA	-	-	-	-	-	-
6	KHONGHUCU	-	-	-	-	-	-
7	KEPERCAYAAN	-	-	-	-	-	-
	KEC. SULIKI	7.520	100,00	7.807	100,00	15.327	100,00

Sumber data : Database SIAK yang telah Dikonsolidasikan dan Dibersihkan (DKB) Kementerian Dalam Negeri

Tabel 2.1.3. Jumlah Penduduk menurut Status Perkawinan dan Jenis Kelamin

Kabupaten : Lima Puluh Kota
 Kecamatan : Suliki
 Semester : I (satu)
 Tahun : 2023

NO	STATUS PERKAWINAN	JENIS KELAMIN				JUMLAH	
		LAKI-LAKI		PEREMPUAN			
		n (JIWA)	%	n (JIWA)	%	n (JIWA)	%
1	2	3	4	5	6	7	8
1	BELUM KAWIN	3.614	48,06	3.029	38,80	6.643	43,34
2	KAWIN	3.626	48,22	3.698	47,37	7.324	47,78
3	CERAI HIDUP	122	1,62	211	2,70	333	2,17
4	CERAI MATI	158	2,10	869	11,13	1.027	6,70
	KEC. SULIKI	7.520	100,00	7.807	100,00	15.327	100,00

Sumber data : Database SIAK yang telah Dikonsolidasikan dan Dibersihkan (DKB) Kementerian Dalam Negeri

Tabel 2.1.4. Jumlah Penduduk Menurut Pendidikan yang Ditamatkan dan Jenis Kelamin

Kabupaten : Lima Puluh Kota
 Kecamatan : Suliki
 Semester : I (satu)
 Tahun : 2023

NO	PENDIDIKAN YANG DITAMATKAN	JENIS KELAMIN				JUMLAH	
		LAKI-LAKI		PEREMPUAN		n (JIWA)	%
		n (JIWA)	%	n (JIWA)	%		
1	2	3	4	5	6	7	8
1	TIDAK/BLM SEKOLAH	994	13,22	1.009	12,92	2.003	13,07
2	BELUM TAMAT SD/SEDERAJAT	2.420	32,18	2.281	29,22	4.701	30,67
3	TAMAT SD/SEDERAJAT	1.391	18,50	1.292	16,55	2.683	17,51
4	SLTP/SEDERAJAT	884	11,76	902	11,55	1.786	11,65
5	SLTA/SEDERAJAT	1.450	19,28	1.523	19,51	2.973	19,40
6	DIPLOMA I/II	16	0,21	70	0,90	86	0,56
7	AKADEMI/DIPLOMA III/SARJANA MUDA	86	1,14	151	1,93	237	1,55
8	DIPLOMA IV/STRATA I	271	3,60	566	7,25	837	5,46
9	STRATA-II	8	0,11	13	0,17	21	0,14
10	STRATA-III	0	0,000	0	0,000	0	0,000
	KEC. SULIKI	7.520	100,00	7.807	100,00	15.327	100,00

Sumber data : Database SIAK yang telah Dikonsolidasikan dan Dibersihkan (DKB) Kementerian Dalam Negeri

Tabel 2.1.5. Jumlah Penduduk Menurut Jenis Pekerjaan dan Jenis Kelamin

Kabupaten : Lima Puluh Kota
 Kecamatan : Suliki
 Semester : I (satu)
 Tahun : 2023

NO	JENIS PEKERJAAN	JENIS KELAMIN				JUMLAH	
		LAKI-LAKI		PEREMPUAN			
		n (JIWA)	%	n (JIWA)	%	n (JIWA)	%
1	2	3	4	5	6	7	8
1	BELUM/TIDAK BEKERJA	1.433	19,06	1.259	16,13	2.692	17,56
2	APARATUR/PEJABAT NEGARA	134	1,78	239	3,06	373	2,43
3	TENAGA PENGAJAR	13	0,17	48	0,61	61	0,40
4	WIRASWASTA	2.040	27,13	495	6,34	2.535	16,54
5	PERTANIAN/PETERNAKAN	2.158	28,70	154	1,97	2.312	15,08
6	NELAYAN	0	0,00	0	0,00	0	0,00
7	AGAMA DAN KEPERCAYAAN	1	0,01	0	0,00	1	0,01
8	PELAJAR/MAHASISWA	1.671	22,22	1.754	22,47	3.425	22,35
9	TENAGA KESEHATAN	5	0,07	18	0,23	23	0,15
10	PENSIUNAN	65	0,86	77	0,99	142	0,93
11	LAINNYA	0	0,00	3.763	48,20	3.763	24,55
	KEC. SULIKI	7.520	100,00	7.807	100,00	15.327	100,00

Sumber data : Database SIAK yang telah Dikonsolidasikan dan Dibersihkan (DKB) Kementerian Dalam Negeri

Tabel 2.1.6. Jumlah Penduduk Menurut Golongan Darah dan Jenis Kelamin

Kabupaten : Lima Puluh Kota
 Kecamatan : Suliki
 Semester : I (satu)
 Tahun : 2023

NO	GOLONGAN DARAH	JENIS KELAMIN				JUMLAH	
		LAKI-LAKI		PEREMPUAN		n (JIWA)	%
		n (JIWA)	%	n (JIWA)	%		
1	2	3	4	5	6	7	8
1	A	143	1,90	158	2,02	301	1,96
2	B	128	1,70	172	2,20	300	1,96
3	AB	70	0,93	56	0,72	126	0,82
4	O	259	3,44	211	2,70	470	3,07
5	A+	9	0,12	5	0,06	14	0,09
6	A-	1	0,01	2	0,03	3	0,02
7	B+	4	0,05	4	0,05	8	0,05
8	B-	1	0,01	1	0,01	2	0,01
9	AB+	2	0,03	2	0,03	4	0,03
10	AB-	0	0,00	1	0,01	1	0,01
11	O+	9	0,12	4	0,05	13	0,08
12	O-	26	0,35	22	0,28	48	0,31
13	TIDAK TAHU	6.868	91,33	7.169	91,83	14.037	91,58
	KEC. SULIKI	7.520	100,00	7.807	100,00	15.327	100,00

Sumber data : Database SIAK yang telah Dikonsolidasikan dan Dibersihkan (DKB) Kementerian Dalam Negeri

Tabel 2.1.7. Jumlah Penduduk Menurut Usia Pendidikan dan Jenis Kelamin

Kabupaten : Lima Puluh Kota
 Kecamatan : Suliki
 Semester : I (satu)
 Tahun : 2023

NO	USIA PENDIDIKAN	JENIS KELAMIN				JUMLAH	
		LAKI-LAKI		PEREMPUAN			
		n (JIWA)	%	n (JIWA)	%	n (JIWA)	%
1	2	3	4	5	6	7	8
1	04 - 05 TAHUN	177	7,84	201	8,81	378	8,33
2	06 TAHUN	90	3,98	91	3,99	181	3,99
3	07 - 12 TAHUN	704	31,16	683	29,94	1.387	30,55
4	13 - 15 TAHUN	396	17,53	385	16,88	781	17,20
5	16 - 18 TAHUN	344	15,23	383	16,79	727	16,01
6	19 - 22 TAHUN	548	24,26	538	23,59	1.086	23,92
	KEC. SULIKI	2.259	100,00	2.281	100,00	4.540	100,00

Sumber data : Database SIAK yang telah Dikonsolidasikan dan Dibersihkan (DKB) Kementerian Dalam Negeri

2.2. KECAMATAN GUGUAK

Tabel 2.2.1. Jumlah Penduduk Menurut Kelompok Umur dan Jenis Kelamin

Kabupaten : Lima Puluh Kota
 Kecamatan : Guguak
 Semester : I (satu)
 Tahun : 2023

NO	KELOMPOK UMUR	JENIS KELAMIN				JUMLAH	
		LAKI-LAKI		PEREMPUAN		n (JIWA)	%
		n (JIWA)	%	n (JIWA)	%		
1	2	3	4	5	6	7	8
1	0-4	384	5,11	383	4,91	767	5
2	5-9	508	6,76	511	6,55	1.019	6,65
3	10-14	617	8,2	629	8,06	1.246	8,13
4	15-19	614	8,16	648	8,3	1.262	8,23
5	20-24	745	9,91	691	8,85	1.436	9,37
6	25-29	604	8,03	523	6,7	1.127	7,35
7	30-34	487	6,48	409	5,24	896	5,85
8	35-39	441	5,86	422	5,41	863	5,63
9	40-44	490	6,52	501	6,42	991	6,47
10	45-49	550	7,31	554	7,1	1.104	7,2
11	50-54	511	6,8	549	7,03	1.060	6,92
12	55-59	398	5,29	409	5,24	807	5,27
13	60-64	315	4,19	383	4,91	698	4,55
14	65-69	327	4,35	360	4,61	687	4,48
15	70-74	259	3,44	334	4,28	593	3,87
16	75+	270	3,59	501	6,42	771	5,03
	KEC. GUGUAK	7.520	100,00	7.807	100,00	15.327	100,00

Sumber data : Database SIAK yang telah Dikonsolidasikan dan Dibersihkan (DKB) Kementerian Dalam Negeri

Tabel 2.2.2. Jumlah Penduduk Menurut Agama dan Jenis Kelamin

Kabupaten : Lima Puluh Kota
 Kecamatan : Guguak
 Semester : I (satu)
 Tahun : 2023

NO	AGAMA	JENIS KELAMIN				JUMLAH	
		LAKI-LAKI		PEREMPUAN			
		n (JIWA)	%	n (JIWA)	%	n (JIWA)	%
1	2	3	4	5	6	7	8
1	ISLAM	7.520	100,00	7.807	100,00	15.327	100,00
2	KRISTEN	-	-	-	-	-	-
3	KATHOLIK	-	-	-	-	-	-
4	HINDU	-	-	-	-	-	-
5	BUDDHA	-	-	-	-	-	-
6	KHONGHUCU	-	-	-	-	-	-
7	KEPERCAYAAN	-	-	-	-	-	-
	KEC. GUGUAK	7.520	100,00	7.807	100,00	15.327	100,00

Sumber data : Database SIAK yang telah Dikonsolidasikan dan Dibersihkan (DKB) Kementerian Dalam Negeri

Tabel 2.2.3. Jumlah Penduduk menurut Status Perkawinan dan Jenis Kelamin

Kabupaten : Lima Puluh Kota
 Kecamatan : Guguak
 Semester : I (satu)
 Tahun : 2023

NO	STATUS PERKAWINAN	JENIS KELAMIN				JUMLAH	
		LAKI-LAKI		PEREMPUAN			
		n (JIWA)	%	n (JIWA)	%	n (JIWA)	%
1	2	3	4	5	6	7	8
1	BELUM KAWIN	3.614	48,06	3.029	38,80	6.643	43,34
2	KAWIN	3.626	48,22	3.698	47,37	7.324	47,78
3	CERAI HIDUP	122	1,62	211	2,70	333	2,17
4	CERAI MATI	158	2,10	869	11,13	1.027	6,70
	KEC. GUGUAK	7.520	100,00	7.807	100,00	15.327	100,00

Sumber data : Database SIAK yang telah Dikonsolidasikan dan Dibersihkan (DKB) Kementerian Dalam Negeri

Tabel 2.2.4. Jumlah Penduduk Menurut Pendidikan yang Ditamatkan dan Jenis Kelamin

Kabupaten : Lima Puluh Kota
 Kecamatan : Guguak
 Semester : I (satu)
 Tahun : 2023

NO	PENDIDIKAN YANG DITAMATKAN	JENIS KELAMIN				JUMLAH	
		LAKI-LAKI		PEREMPUAN		n (JIWA)	%
		n (JIWA)	%	n (JIWA)	%		
1	2	3	4	5	6	7	8
1	TIDAK/BLM SEKOLAH	994	13,22	1.009	12,92	2.003	13,07
2	BELUM TAMAT SD/SEDERAJAT	2.420	32,18	2.281	29,22	4.701	30,67
3	TAMAT SD/SEDERAJAT	1.391	18,50	1.292	16,55	2.683	17,51
4	SLTP/SEDERAJAT	884	11,76	902	11,55	1.786	11,65
5	SLTA/SEDERAJAT	1.450	19,28	1.523	19,51	2.973	19,40
6	DIPLOMA I/II	16	0,21	70	0,90	86	0,56
7	AKADEMI/DIPLOMA III/SARJANA MUDA	86	1,14	151	1,93	237	1,55
8	DIPLOMA IV/STRATA I	271	3,60	566	7,25	837	5,46
9	STRATA-II	8	0,11	13	0,17	21	0,14
10	STRATA-III	0	0,000	0	0,000	0	0,000
	KEC. GUGUAK	7.520	100,00	7.807	100,00	15.327	100,00

Sumber data : Database SIAK yang telah Dikonsolidasikan dan Dibersihkan (DKB) Kementerian Dalam Negeri

Tabel 2.2.5. Jumlah Penduduk Menurut Jenis Pekerjaan dan Jenis Kelamin

Kabupaten : Lima Puluh Kota
 Kecamatan : Guguk
 Semester : I (satu)
 Tahun : 2023

NO	JENIS PEKERJAAN	JENIS KELAMIN				JUMLAH	
		LAKI-LAKI		PEREMPUAN			
		n (JIWA)	%	n (JIWA)	%	n (JIWA)	%
1	2	3	4	5	6	7	8
1	BELUM/TIDAK BEKERJA	1.433	19,06	1.259	16,13	2.692	17,56
2	APARATUR/PEJABAT NEGARA	134	1,78	239	3,06	373	2,43
3	TENAGA PENGAJAR	13	0,17	48	0,61	61	0,40
4	WIRASWASTA	2.040	27,13	495	6,34	2.535	16,54
5	PERTANIAN/PETERNAKAN	2.158	28,70	154	1,97	2.312	15,08
6	NELAYAN	0	0,00	0	0,00	0	0,00
7	AGAMA DAN KEPERCAYAAN	1	0,01	0	0,00	1	0,01
8	PELAJAR/MAHASISWA	1.671	22,22	1.754	22,47	3.425	22,35
9	TENAGA KESEHATAN	5	0,07	18	0,23	23	0,15
10	PENSIUNAN	65	0,86	77	0,99	142	0,93
11	LAINNYA	0	0,00	3.763	48,20	3.763	24,55
	KEC. GUGUAK	7.520	100,00	7.807	100,00	15.327	100,00

Sumber data : Database SIAK yang telah Dikonsolidasikan dan Dibersihkan (DKB) Kementerian Dalam Negeri

Tabel 2.2.6. Jumlah Penduduk Menurut Golongan Darah dan Jenis Kelamin

Kabupaten : Lima Puluh Kota
 Kecamatan : Guguak
 Semester : I (satu)
 Tahun : 2023

NO	GOLONGAN DARAH	JENIS KELAMIN				JUMLAH	
		LAKI-LAKI		PEREMPUAN		n (JIWA)	%
		n (JIWA)	%	n (JIWA)	%		
1	2	3	4	5	6	7	8
1	A	143	1,90	158	2,02	301	1,96
2	B	128	1,70	172	2,20	300	1,96
3	AB	70	0,93	56	0,72	126	0,82
4	O	259	3,44	211	2,70	470	3,07
5	A+	9	0,12	5	0,06	14	0,09
6	A-	1	0,01	2	0,03	3	0,02
7	B+	4	0,05	4	0,05	8	0,05
8	B-	1	0,01	1	0,01	2	0,01
9	AB+	2	0,03	2	0,03	4	0,03
10	AB-	0	0,00	1	0,01	1	0,01
11	O+	9	0,12	4	0,05	13	0,08
12	O-	26	0,35	22	0,28	48	0,31
13	TIDAK TAHU	6.868	91,33	7.169	91,83	14.037	91,58
	KEC. GUGUAK	7.520	100,00	7.807	100,00	15.327	100,00

Sumber data : Database SIAK yang telah Dikonsolidasikan dan Dibersihkan (DKB) Kementerian Dalam Negeri

Tabel 2.2.7. Jumlah Penduduk Menurut Usia Pendidikan dan Jenis Kelamin

Kabupaten : Lima Puluh Kota
 Kecamatan : Guguak
 Semester : I (satu)
 Tahun : 2023

NO	USIA PENDIDIKAN	JENIS KELAMIN				JUMLAH	
		LAKI-LAKI		PEREMPUAN			
		n (JIWA)	%	n (JIWA)	%	n (JIWA)	%
1	2	3	4	5	6	7	8
1	04 - 05 TAHUN	177	7,84	201	8,81	378	8,33
2	06 TAHUN	90	3,98	91	3,99	181	3,99
3	07 - 12 TAHUN	704	31,16	683	29,94	1.387	30,55
4	13 - 15 TAHUN	396	17,53	385	16,88	781	17,20
5	16 - 18 TAHUN	344	15,23	383	16,79	727	16,01
6	19 - 22 TAHUN	548	24,26	538	23,59	1.086	23,92
	KEC. GUGUAK	2.259	100,00	2.281	100,00	4.540	100,00

Sumber data : Database SIAK yang telah Dikonsolidasikan dan Dibersihkan (DKB) Kementerian Dalam Negeri

2.3. KECAMATAN PAYAKUMBUH

Tabel 2.3.1. Jumlah Penduduk Menurut Kelompok Umur dan Jenis Kelamin

Kabupaten : Lima Puluh Kota
 Kecamatan : Payakumbuh
 Semester : I (satu)
 Tahun : 2023

NO	KELOMPOK UMUR	JENIS KELAMIN				JUMLAH	
		LAKI-LAKI		PEREMPUAN		n (JIWA)	%
		n (JIWA)	%	n (JIWA)	%		
1	2	3	4	5	6	7	8
1	0-4	384	5,11	383	4,91	767	5
2	5-9	508	6,76	511	6,55	1.019	6,65
3	10-14	617	8,2	629	8,06	1.246	8,13
4	15-19	614	8,16	648	8,3	1.262	8,23
5	20-24	745	9,91	691	8,85	1.436	9,37
6	25-29	604	8,03	523	6,7	1.127	7,35
7	30-34	487	6,48	409	5,24	896	5,85
8	35-39	441	5,86	422	5,41	863	5,63
9	40-44	490	6,52	501	6,42	991	6,47
10	45-49	550	7,31	554	7,1	1.104	7,2
11	50-54	511	6,8	549	7,03	1.060	6,92
12	55-59	398	5,29	409	5,24	807	5,27
13	60-64	315	4,19	383	4,91	698	4,55
14	65-69	327	4,35	360	4,61	687	4,48
15	70-74	259	3,44	334	4,28	593	3,87
16	75+	270	3,59	501	6,42	771	5,03
	KEC. PAYAKUMBUH	7.520	100,00	7.807	100,00	15.327	100,00

Sumber data : Database SIAK yang telah Dikonsolidasikan dan Dibersihkan (DKB) Kementerian Dalam Negeri

Tabel 2.3.2. Jumlah Penduduk Menurut Agama dan Jenis Kelamin

Kabupaten : Lima Puluh Kota
 Kecamatan : Payakumbuh
 Semester : I (satu)
 Tahun : 2023

NO	AGAMA	JENIS KELAMIN				JUMLAH	
		LAKI-LAKI		PEREMPUAN			
		n (JIWA)	%	n (JIWA)	%	n (JIWA)	%
1	2	3	4	5	6	7	8
1	ISLAM	7.520	100,00	7.807	100,00	15.327	100,00
2	KRISTEN	-	-	-	-	-	-
3	KATHOLIK	-	-	-	-	-	-
4	HINDU	-	-	-	-	-	-
5	BUDDHA	-	-	-	-	-	-
6	KHONGHUCU	-	-	-	-	-	-
7	KEPERCAYAAN	-	-	-	-	-	-
	KEC. PAYAKUMBUH	7.520	100,00	7.807	100,00	15.327	100,00

Sumber data : Database SIAK yang telah Dikonsolidasikan dan Dibersihkan (DKB) Kementerian Dalam Negeri

Tabel 2.3.3. Jumlah Penduduk menurut Status Perkawinan dan Jenis Kelamin

Kabupaten : Lima Puluh Kota
 Kecamatan : Payakumbuh
 Semester : I (satu)
 Tahun : 2023

NO	STATUS PERKAWINAN	JENIS KELAMIN				JUMLAH	
		LAKI-LAKI		PEREMPUAN			
		n (JIWA)	%	n (JIWA)	%	n (JIWA)	%
1	2	3	4	5	6	7	8
1	BELUM KAWIN	3.614	48,06	3.029	38,80	6.643	43,34
2	KAWIN	3.626	48,22	3.698	47,37	7.324	47,78
3	CERAI HIDUP	122	1,62	211	2,70	333	2,17
4	CERAI MATI	158	2,10	869	11,13	1.027	6,70
	KEC. PAYAKUMBUH	7.520	100,00	7.807	100,00	15.327	100,00

Sumber data : Database SIAK yang telah Dikonsolidasikan dan Dibersihkan (DKB) Kementerian Dalam Negeri

Tabel 2.3.4. Jumlah Penduduk Menurut Pendidikan yang Ditamatkan dan Jenis Kelamin

Kabupaten : Lima Puluh Kota
 Kecamatan : Payakumbuh
 Semester : I (satu)
 Tahun : 2023

NO	PENDIDIKAN YANG DITAMATKAN	JENIS KELAMIN				JUMLAH	
		LAKI-LAKI		PEREMPUAN		n (JIWA)	%
		n (JIWA)	%	n (JIWA)	%		
1	2	3	4	5	6	7	8
1	TIDAK/BLM SEKOLAH	994	13,22	1.009	12,92	2.003	13,07
2	BELUM TAMAT SD/SEDERAJAT	2.420	32,18	2.281	29,22	4.701	30,67
3	TAMAT SD/SEDERAJAT	1.391	18,50	1.292	16,55	2.683	17,51
4	SLTP/SEDERAJAT	884	11,76	902	11,55	1.786	11,65
5	SLTA/SEDERAJAT	1.450	19,28	1.523	19,51	2.973	19,40
6	DIPLOMA I/II	16	0,21	70	0,90	86	0,56
7	AKADEMI/DIPLOMA III/SARJANA MUDA	86	1,14	151	1,93	237	1,55
8	DIPLOMA IV/STRATA I	271	3,60	566	7,25	837	5,46
9	STRATA-II	8	0,11	13	0,17	21	0,14
10	STRATA-III	0	0,000	0	0,000	0	0,000
	KEC. PAYAKUMBUH	7.520	100,00	7.807	100,00	15.327	100,00

Sumber data : Database SIAK yang telah Dikonsolidasikan dan Dibersihkan (DKB) Kementerian Dalam Negeri

Tabel 2.3.5. Jumlah Penduduk Menurut Jenis Pekerjaan dan Jenis Kelamin

Kabupaten : Lima Puluh Kota
 Kecamatan : Payakumbuh
 Semester : I (satu)
 Tahun : 2023

NO	JENIS PEKERJAAN	JENIS KELAMIN				JUMLAH	
		LAKI-LAKI		PEREMPUAN			
		n (JIWA)	%	n (JIWA)	%	n (JIWA)	%
1	2	3	4	5	6	7	8
1	BELUM/TIDAK BEKERJA	1.433	19,06	1.259	16,13	2.692	17,56
2	APARATUR/PEJABAT NEGARA	134	1,78	239	3,06	373	2,43
3	TENAGA PENGAJAR	13	0,17	48	0,61	61	0,40
4	WIRASWASTA	2.040	27,13	495	6,34	2.535	16,54
5	PERTANIAN/PETERNAKAN	2.158	28,70	154	1,97	2.312	15,08
6	NELAYAN	0	0,00	0	0,00	0	0,00
7	AGAMA DAN KEPERCAYAAN	1	0,01	0	0,00	1	0,01
8	PELAJAR/MAHASISWA	1.671	22,22	1.754	22,47	3.425	22,35
9	TENAGA KESEHATAN	5	0,07	18	0,23	23	0,15
10	PENSIUNAN	65	0,86	77	0,99	142	0,93
11	LAINNYA	0	0,00	3.763	48,20	3.763	24,55
	KEC. PAYAKUMBUH	7.520	100,00	7.807	100,00	15.327	100,00

Sumber data : Database SIAK yang telah Dikonsolidasikan dan Dibersihkan (DKB) Kementerian Dalam Negeri

Tabel 2.3.6. Jumlah Penduduk Menurut Golongan Darah dan Jenis Kelamin

Kabupaten : Lima Puluh Kota
 Kecamatan : Payakumbuh
 Semester : I (satu)
 Tahun : 2023

NO	GOLONGAN DARAH	JENIS KELAMIN				JUMLAH	
		LAKI-LAKI		PEREMPUAN		n (JIWA)	%
		n (JIWA)	%	n (JIWA)	%		
1	2	3	4	5	6	7	8
1	A	143	1,90	158	2,02	301	1,96
2	B	128	1,70	172	2,20	300	1,96
3	AB	70	0,93	56	0,72	126	0,82
4	O	259	3,44	211	2,70	470	3,07
5	A+	9	0,12	5	0,06	14	0,09
6	A-	1	0,01	2	0,03	3	0,02
7	B+	4	0,05	4	0,05	8	0,05
8	B-	1	0,01	1	0,01	2	0,01
9	AB+	2	0,03	2	0,03	4	0,03
10	AB-	0	0,00	1	0,01	1	0,01
11	O+	9	0,12	4	0,05	13	0,08
12	O-	26	0,35	22	0,28	48	0,31
13	TIDAK TAHU	6.868	91,33	7.169	91,83	14.037	91,58
	KEC. PAYAKUMBUH	7.520	100,00	7.807	100,00	15.327	100,00

Sumber data : Database SIAK yang telah Dikonsolidasikan dan Dibersihkan (DKB) Kementerian Dalam Negeri

Tabel 2.3.7. Jumlah Penduduk Menurut Usia Pendidikan dan Jenis Kelamin

Kabupaten : Lima Puluh Kota
 Kecamatan : Payakumbuh
 Semester : I (satu)
 Tahun : 2023

NO	USIA PENDIDIKAN	JENIS KELAMIN				JUMLAH	
		LAKI-LAKI		PEREMPUAN			
		n (JIWA)	%	n (JIWA)	%	n (JIWA)	%
1	2	3	4	5	6	7	8
1	04 - 05 TAHUN	177	7,84	201	8,81	378	8,33
2	06 TAHUN	90	3,98	91	3,99	181	3,99
3	07 - 12 TAHUN	704	31,16	683	29,94	1.387	30,55
4	13 - 15 TAHUN	396	17,53	385	16,88	781	17,20
5	16 - 18 TAHUN	344	15,23	383	16,79	727	16,01
6	19 - 22 TAHUN	548	24,26	538	23,59	1.086	23,92
	KEC. PAYAKUMBUH	2.259	100,00	2.281	100,00	4.540	100,00

Sumber data : Database SIAK yang telah Dikonsolidasikan dan Dibersihkan (DKB) Kementerian Dalam Negeri

2.4. KECAMATAN LUAK

Tabel 2.4.1. Jumlah Penduduk Menurut Kelompok Umur dan Jenis Kelamin

Kabupaten : Lima Puluh Kota
 Kecamatan : Luak
 Semester : I (satu)
 Tahun : 2023

NO	KELOMPOK UMUR	JENIS KELAMIN				JUMLAH	
		LAKI-LAKI		PEREMPUAN		n (JIWA)	%
		n (JIWA)	%	n (JIWA)	%		
1	2	3	4	5	6	7	8
1	0-4	384	5,11	383	4,91	767	5
2	5-9	508	6,76	511	6,55	1.019	6,65
3	10-14	617	8,2	629	8,06	1.246	8,13
4	15-19	614	8,16	648	8,3	1.262	8,23
5	20-24	745	9,91	691	8,85	1.436	9,37
6	25-29	604	8,03	523	6,7	1.127	7,35
7	30-34	487	6,48	409	5,24	896	5,85
8	35-39	441	5,86	422	5,41	863	5,63
9	40-44	490	6,52	501	6,42	991	6,47
10	45-49	550	7,31	554	7,1	1.104	7,2
11	50-54	511	6,8	549	7,03	1.060	6,92
12	55-59	398	5,29	409	5,24	807	5,27
13	60-64	315	4,19	383	4,91	698	4,55
14	65-69	327	4,35	360	4,61	687	4,48
15	70-74	259	3,44	334	4,28	593	3,87
16	75+	270	3,59	501	6,42	771	5,03
	KEC. LUAK	7.520	100,00	7.807	100,00	15.327	100,00

Sumber data : Database SIAK yang telah Dikonsolidasikan dan Dibersihkan (DKB) Kementerian Dalam Negeri

Tabel 2.4.2. Jumlah Penduduk Menurut Agama dan Jenis Kelamin

Kabupaten : Lima Puluh Kota
 Kecamatan : Luak
 Semester : I (satu)
 Tahun : 2023

NO	AGAMA	JENIS KELAMIN				JUMLAH	
		LAKI-LAKI		PEREMPUAN			
		n (JIWA)	%	n (JIWA)	%	n (JIWA)	%
1	2	3	4	5	6	7	8
1	ISLAM	7.520	100,00	7.807	100,00	15.327	100,00
2	KRISTEN	-	-	-	-	-	-
3	KATHOLIK	-	-	-	-	-	-
4	HINDU	-	-	-	-	-	-
5	BUDDHA	-	-	-	-	-	-
6	KHONGHUCU	-	-	-	-	-	-
7	KEPERCAYAAN	-	-	-	-	-	-
	KEC. LUAK	7.520	100,00	7.807	100,00	15.327	100,00

Sumber data : Database SIAK yang telah Dikonsolidasikan dan Dibersihkan (DKB) Kementerian Dalam Negeri

Tabel 2.4.3. Jumlah Penduduk menurut Status Perkawinan dan Jenis Kelamin

Kabupaten : Lima Puluh Kota
 Kecamatan : Luak
 Semester : I (satu)
 Tahun : 2023

NO	STATUS PERKAWINAN	JENIS KELAMIN				JUMLAH	
		LAKI-LAKI		PEREMPUAN			
		n (JIWA)	%	n (JIWA)	%	n (JIWA)	%
1	2	3	4	5	6	7	8
1	BELUM KAWIN	3.614	48,06	3.029	38,80	6.643	43,34
2	KAWIN	3.626	48,22	3.698	47,37	7.324	47,78
3	CERAI HIDUP	122	1,62	211	2,70	333	2,17
4	CERAI MATI	158	2,10	869	11,13	1.027	6,70
	KEC. LUAK	7.520	100,00	7.807	100,00	15.327	100,00

Sumber data : Database SIAK yang telah Dikonsolidasikan dan Dibersihkan (DKB) Kementerian Dalam Negeri

Tabel 2.4.4. Jumlah Penduduk Menurut Pendidikan yang Ditamatkan dan Jenis Kelamin

Kabupaten : Lima Puluh Kota
 Kecamatan : Luak
 Semester : I (satu)
 Tahun : 2023

NO	PENDIDIKAN YANG DITAMATKAN	JENIS KELAMIN				JUMLAH	
		LAKI-LAKI		PEREMPUAN		n (JIWA)	%
		n (JIWA)	%	n (JIWA)	%		
1	2	3	4	5	6	7	8
1	TIDAK/BLM SEKOLAH	994	13,22	1.009	12,92	2.003	13,07
2	BELUM TAMAT SD/SEDERAJAT	2.420	32,18	2.281	29,22	4.701	30,67
3	TAMAT SD/SEDERAJAT	1.391	18,50	1.292	16,55	2.683	17,51
4	SLTP/SEDERAJAT	884	11,76	902	11,55	1.786	11,65
5	SLTA/SEDERAJAT	1.450	19,28	1.523	19,51	2.973	19,40
6	DIPLOMA I/II	16	0,21	70	0,90	86	0,56
7	AKADEMI/DIPLOMA III/SARJANA MUDA	86	1,14	151	1,93	237	1,55
8	DIPLOMA IV/STRATA I	271	3,60	566	7,25	837	5,46
9	STRATA-II	8	0,11	13	0,17	21	0,14
10	STRATA-III	0	0,000	0	0,000	0	0,000
	KEC. LUAK	7.520	100,00	7.807	100,00	15.327	100,00

Sumber data : Database SIAK yang telah Dikonsolidasikan dan Dibersihkan (DKB) Kementerian Dalam Negeri

Tabel 2.4.5. Jumlah Penduduk Menurut Jenis Pekerjaan dan Jenis Kelamin

Kabupaten : Lima Puluh Kota
 Kecamatan : Luak
 Semester : I (satu)
 Tahun : 2023

NO	JENIS PEKERJAAN	JENIS KELAMIN				JUMLAH	
		LAKI-LAKI		PEREMPUAN			
		n (JIWA)	%	n (JIWA)	%	n (JIWA)	%
1	2	3	4	5	6	7	8
1	BELUM/TIDAK BEKERJA	1.433	19,06	1.259	16,13	2.692	17,56
2	APARATUR/PEJABAT NEGARA	134	1,78	239	3,06	373	2,43
3	TENAGA PENGAJAR	13	0,17	48	0,61	61	0,40
4	WIRASWASTA	2.040	27,13	495	6,34	2.535	16,54
5	PERTANIAN/PETERNAKAN	2.158	28,70	154	1,97	2.312	15,08
6	NELAYAN	0	0,00	0	0,00	0	0,00
7	AGAMA DAN KEPERCAYAAN	1	0,01	0	0,00	1	0,01
8	PELAJAR/MAHASISWA	1.671	22,22	1.754	22,47	3.425	22,35
9	TENAGA KESEHATAN	5	0,07	18	0,23	23	0,15
10	PENSIUNAN	65	0,86	77	0,99	142	0,93
11	LAINNYA	0	0,00	3.763	48,20	3.763	24,55
	KEC. LUAK	7.520	100,00	7.807	100,00	15.327	100,00

Sumber data : Database SIAK yang telah Dikonsolidasikan dan Dibersihkan (DKB) Kementerian Dalam Negeri

Tabel 2.4.6. Jumlah Penduduk Menurut Golongan Darah dan Jenis Kelamin

Kabupaten : Lima Puluh Kota
 Kecamatan : Luak
 Semester : I (satu)
 Tahun : 2023

NO	GOLONGAN DARAH	JENIS KELAMIN				JUMLAH	
		LAKI-LAKI		PEREMPUAN		n (JIWA)	%
		n (JIWA)	%	n (JIWA)	%		
1	2	3	4	5	6	7	8
1	A	143	1,90	158	2,02	301	1,96
2	B	128	1,70	172	2,20	300	1,96
3	AB	70	0,93	56	0,72	126	0,82
4	O	259	3,44	211	2,70	470	3,07
5	A+	9	0,12	5	0,06	14	0,09
6	A-	1	0,01	2	0,03	3	0,02
7	B+	4	0,05	4	0,05	8	0,05
8	B-	1	0,01	1	0,01	2	0,01
9	AB+	2	0,03	2	0,03	4	0,03
10	AB-	0	0,00	1	0,01	1	0,01
11	O+	9	0,12	4	0,05	13	0,08
12	O-	26	0,35	22	0,28	48	0,31
13	TIDAK TAHU	6.868	91,33	7.169	91,83	14.037	91,58
	KEC. LUAK	7.520	100,00	7.807	100,00	15.327	100,00

Sumber data : Database SIAK yang telah Dikonsolidasikan dan Dibersihkan (DKB) Kementerian Dalam Negeri

Tabel 2.4.7. Jumlah Penduduk Menurut Usia Pendidikan dan Jenis Kelamin

Kabupaten : Lima Puluh Kota
 Kecamatan : Luak
 Semester : I (satu)
 Tahun : 2023

NO	USIA PENDIDIKAN	JENIS KELAMIN				JUMLAH	
		LAKI-LAKI		PEREMPUAN			
		n (JIWA)	%	n (JIWA)	%	n (JIWA)	%
1	2	3	4	5	6	7	8
1	04 - 05 TAHUN	177	7,84	201	8,81	378	8,33
2	06 TAHUN	90	3,98	91	3,99	181	3,99
3	07 - 12 TAHUN	704	31,16	683	29,94	1.387	30,55
4	13 - 15 TAHUN	396	17,53	385	16,88	781	17,20
5	16 - 18 TAHUN	344	15,23	383	16,79	727	16,01
6	19 - 22 TAHUN	548	24,26	538	23,59	1.086	23,92
	KEC. LUAK	2.259	100,00	2.281	100,00	4.540	100,00

Sumber data : Database SIAK yang telah Dikonsolidasikan dan Dibersihkan (DKB) Kementerian Dalam Negeri

2.5. KECAMATAN HARAU

Tabel 2.5.1. Jumlah Penduduk Menurut Kelompok Umur dan Jenis Kelamin

Kabupaten : Lima Puluh Kota
 Kecamatan : Harau
 Semester : I (satu)
 Tahun : 2023

NO	KELOMPOK UMUR	JENIS KELAMIN				JUMLAH	
		LAKI-LAKI		PEREMPUAN		n (JIWA)	%
		n (JIWA)	%	n (JIWA)	%		
1	2	3	4	5	6	7	8
1	0-4	384	5,11	383	4,91	767	5
2	5-9	508	6,76	511	6,55	1.019	6,65
3	10-14	617	8,2	629	8,06	1.246	8,13
4	15-19	614	8,16	648	8,3	1.262	8,23
5	20-24	745	9,91	691	8,85	1.436	9,37
6	25-29	604	8,03	523	6,7	1.127	7,35
7	30-34	487	6,48	409	5,24	896	5,85
8	35-39	441	5,86	422	5,41	863	5,63
9	40-44	490	6,52	501	6,42	991	6,47
10	45-49	550	7,31	554	7,1	1.104	7,2
11	50-54	511	6,8	549	7,03	1.060	6,92
12	55-59	398	5,29	409	5,24	807	5,27
13	60-64	315	4,19	383	4,91	698	4,55
14	65-69	327	4,35	360	4,61	687	4,48
15	70-74	259	3,44	334	4,28	593	3,87
16	75+	270	3,59	501	6,42	771	5,03
	KEC. HARAU	7.520	100,00	7.807	100,00	15.327	100,00

Sumber data : Database SIAK yang telah Dikonsolidasikan dan Dibersihkan (DKB) Kementerian Dalam Negeri

Tabel 2.5.2. Jumlah Penduduk Menurut Agama dan Jenis Kelamin

Kabupaten : Lima Puluh Kota
 Kecamatan : Harau
 Semester : I (satu)
 Tahun : 2023

NO	AGAMA	JENIS KELAMIN				JUMLAH	
		LAKI-LAKI		PEREMPUAN			
		n (JIWA)	%	n (JIWA)	%	n (JIWA)	%
1	2	3	4	5	6	7	8
1	ISLAM	7.520	100,00	7.807	100,00	15.327	100,00
2	KRISTEN	-	-	-	-	-	-
3	KATHOLIK	-	-	-	-	-	-
4	HINDU	-	-	-	-	-	-
5	BUDDHA	-	-	-	-	-	-
6	KHONGHUCU	-	-	-	-	-	-
7	KEPERCAYAAN	-	-	-	-	-	-
	KEC. HARAU	7.520	100,00	7.807	100,00	15.327	100,00

Sumber data : Database SIAK yang telah Dikonsolidasikan dan Dibersihkan (DKB) Kementerian Dalam Negeri

Tabel 2.5.3. Jumlah Penduduk menurut Status Perkawinan dan Jenis Kelamin

Kabupaten : Lima Puluh Kota
 Kecamatan : Harau
 Semester : I (satu)
 Tahun : 2023

NO	STATUS PERKAWINAN	JENIS KELAMIN				JUMLAH	
		LAKI-LAKI		PEREMPUAN			
		n (JIWA)	%	n (JIWA)	%	n (JIWA)	%
1	2	3	4	5	6	7	8
1	BELUM KAWIN	3.614	48,06	3.029	38,80	6.643	43,34
2	KAWIN	3.626	48,22	3.698	47,37	7.324	47,78
3	CERAI HIDUP	122	1,62	211	2,70	333	2,17
4	CERAI MATI	158	2,10	869	11,13	1.027	6,70
	KEC. HARAU	7.520	100,00	7.807	100,00	15.327	100,00

Sumber data : Database SIAK yang telah Dikonsolidasikan dan Dibersihkan (DKB) Kementerian Dalam Negeri

Tabel 2.5.4. Jumlah Penduduk Menurut Pendidikan yang Ditamatkan dan Jenis Kelamin

Kabupaten : Lima Puluh Kota
 Kecamatan : Harau
 Semester : I (satu)
 Tahun : 2023

NO	PENDIDIKAN YANG DITAMATKAN	JENIS KELAMIN				JUMLAH	
		LAKI-LAKI		PEREMPUAN		n (JIWA)	%
		n (JIWA)	%	n (JIWA)	%		
1	2	3	4	5	6	7	8
1	TIDAK/BLM SEKOLAH	994	13,22	1.009	12,92	2.003	13,07
2	BELUM TAMAT SD/SEDERAJAT	2.420	32,18	2.281	29,22	4.701	30,67
3	TAMAT SD/SEDERAJAT	1.391	18,50	1.292	16,55	2.683	17,51
4	SLTP/SEDERAJAT	884	11,76	902	11,55	1.786	11,65
5	SLTA/SEDERAJAT	1.450	19,28	1.523	19,51	2.973	19,40
6	DIPLOMA I/II	16	0,21	70	0,90	86	0,56
7	AKADEMI/DIPLOMA III/SARJANA MUDA	86	1,14	151	1,93	237	1,55
8	DIPLOMA IV/STRATA I	271	3,60	566	7,25	837	5,46
9	STRATA-II	8	0,11	13	0,17	21	0,14
10	STRATA-III	0	0,000	0	0,000	0	0,000
	KEC. HARAU	7.520	100,00	7.807	100,00	15.327	100,00

Sumber data : Database SIAK yang telah Dikonsolidasikan dan Dibersihkan (DKB) Kementerian Dalam Negeri

Tabel 2.5.5. Jumlah Penduduk Menurut Jenis Pekerjaan dan Jenis Kelamin

Kabupaten : Lima Puluh Kota
 Kecamatan : Harau
 Semester : I (satu)
 Tahun : 2023

NO	JENIS PEKERJAAN	JENIS KELAMIN				JUMLAH	
		LAKI-LAKI		PEREMPUAN			
		n (JIWA)	%	n (JIWA)	%	n (JIWA)	%
1	2	3	4	5	6	7	8
1	BELUM/TIDAK BEKERJA	1.433	19,06	1.259	16,13	2.692	17,56
2	APARATUR/PEJABAT NEGARA	134	1,78	239	3,06	373	2,43
3	TENAGA PENGAJAR	13	0,17	48	0,61	61	0,40
4	WIRASWASTA	2.040	27,13	495	6,34	2.535	16,54
5	PERTANIAN/PETERNAKAN	2.158	28,70	154	1,97	2.312	15,08
6	NELAYAN	0	0,00	0	0,00	0	0,00
7	AGAMA DAN KEPERCAYAAN	1	0,01	0	0,00	1	0,01
8	PELAJAR/MAHASISWA	1.671	22,22	1.754	22,47	3.425	22,35
9	TENAGA KESEHATAN	5	0,07	18	0,23	23	0,15
10	PENSIUNAN	65	0,86	77	0,99	142	0,93
11	LAINNYA	0	0,00	3.763	48,20	3.763	24,55
	KEC. HARAU	7.520	100,00	7.807	100,00	15.327	100,00

Sumber data : Database SIAK yang telah Dikonsolidasikan dan Dibersihkan (DKB) Kementerian Dalam Negeri

Tabel 2.5.6. Jumlah Penduduk Menurut Golongan Darah dan Jenis Kelamin

Kabupaten : Lima Puluh Kota
 Kecamatan : Harau
 Semester : I (satu)
 Tahun : 2023

NO	GOLONGAN DARAH	JENIS KELAMIN				JUMLAH	
		LAKI-LAKI		PEREMPUAN		n (JIWA)	%
		n (JIWA)	%	n (JIWA)	%		
1	2	3	4	5	6	7	8
1	A	143	1,90	158	2,02	301	1,96
2	B	128	1,70	172	2,20	300	1,96
3	AB	70	0,93	56	0,72	126	0,82
4	O	259	3,44	211	2,70	470	3,07
5	A+	9	0,12	5	0,06	14	0,09
6	A-	1	0,01	2	0,03	3	0,02
7	B+	4	0,05	4	0,05	8	0,05
8	B-	1	0,01	1	0,01	2	0,01
9	AB+	2	0,03	2	0,03	4	0,03
10	AB-	0	0,00	1	0,01	1	0,01
11	O+	9	0,12	4	0,05	13	0,08
12	O-	26	0,35	22	0,28	48	0,31
13	TIDAK TAHU	6.868	91,33	7.169	91,83	14.037	91,58
	KEC. HARAU	7.520	100,00	7.807	100,00	15.327	100,00

Sumber data : Database SIAK yang telah Dikonsolidasikan dan Dibersihkan (DKB) Kementerian Dalam Negeri

Tabel 2.5.7. Jumlah Penduduk Menurut Usia Pendidikan dan Jenis Kelamin

Kabupaten : Lima Puluh Kota
 Kecamatan : Harau
 Semester : I (satu)
 Tahun : 2023

NO	USIA PENDIDIKAN	JENIS KELAMIN				JUMLAH	
		LAKI-LAKI		PEREMPUAN			
		n (JIWA)	%	n (JIWA)	%	n (JIWA)	%
1	2	3	4	5	6	7	8
1	04 - 05 TAHUN	177	7,84	201	8,81	378	8,33
2	06 TAHUN	90	3,98	91	3,99	181	3,99
3	07 - 12 TAHUN	704	31,16	683	29,94	1.387	30,55
4	13 - 15 TAHUN	396	17,53	385	16,88	781	17,20
5	16 - 18 TAHUN	344	15,23	383	16,79	727	16,01
6	19 - 22 TAHUN	548	24,26	538	23,59	1.086	23,92
	KEC. HARAU	2.259	100,00	2.281	100,00	4.540	100,00

Sumber data : Database SIAK yang telah Dikonsolidasikan dan Dibersihkan (DKB) Kementerian Dalam Negeri

2.6. KECAMATAN PANGKALAN KOTO BARU

Tabel 2.6.1. Jumlah Penduduk Menurut Kelompok Umur dan Jenis Kelamin

Kabupaten : Lima Puluh Kota
 Kecamatan : Pangkalan Koto Baru
 Semester : I (satu)
 Tahun : 2023

NO	KELOMPOK UMUR	JENIS KELAMIN				JUMLAH	
		LAKI-LAKI		PEREMPUAN		n (JIWA)	%
		n (JIWA)	%	n (JIWA)	%		
1	2	3	4	5	6	7	8
1	0-4	384	5,11	383	4,91	767	5
2	5-9	508	6,76	511	6,55	1.019	6,65
3	10-14	617	8,2	629	8,06	1.246	8,13
4	15-19	614	8,16	648	8,3	1.262	8,23
5	20-24	745	9,91	691	8,85	1.436	9,37
6	25-29	604	8,03	523	6,7	1.127	7,35
7	30-34	487	6,48	409	5,24	896	5,85
8	35-39	441	5,86	422	5,41	863	5,63
9	40-44	490	6,52	501	6,42	991	6,47
10	45-49	550	7,31	554	7,1	1.104	7,2
11	50-54	511	6,8	549	7,03	1.060	6,92
12	55-59	398	5,29	409	5,24	807	5,27
13	60-64	315	4,19	383	4,91	698	4,55
14	65-69	327	4,35	360	4,61	687	4,48
15	70-74	259	3,44	334	4,28	593	3,87
16	75+	270	3,59	501	6,42	771	5,03
	KEC. PANGKALAN KOTO BARU	7.520	100,00	7.807	100,00	15.327	100,00

Sumber data : Database SIAK yang telah Dikonsolidasikan dan Dibersihkan (DKB) Kementerian Dalam Negeri

Tabel 2.6.2. Jumlah Penduduk Menurut Agama dan Jenis Kelamin

Kabupaten : Lima Puluh Kota
 Kecamatan : Pangkalan Koto Baru
 Semester : I (satu)
 Tahun : 2023

NO	AGAMA	JENIS KELAMIN				JUMLAH	
		LAKI-LAKI		PEREMPUAN			
		n (JIWA)	%	n (JIWA)	%	n (JIWA)	%
1	2	3	4	5	6	7	8
1	ISLAM	7.520	100,00	7.807	100,00	15.327	100,00
2	KRISTEN	-	-	-	-	-	-
3	KATHOLIK	-	-	-	-	-	-
4	HINDU	-	-	-	-	-	-
5	BUDDHA	-	-	-	-	-	-
6	KHONGHUCU	-	-	-	-	-	-
7	KEPERCAYAAN	-	-	-	-	-	-
	KEC. PANGKALAN KOTO BARU	7.520	100,00	7.807	100,00	15.327	100,00

Sumber data : Database SIAK yang telah Dikonsolidasikan dan Dibersihkan (DKB) Kementerian Dalam Negeri

Tabel 2.6.3. Jumlah Penduduk menurut Status Perkawinan dan Jenis Kelamin

Kabupaten : Lima Puluh Kota
 Kecamatan : Pangkalan Koto Baru
 Semester : I (satu)
 Tahun : 2023

NO	STATUS PERKAWINAN	JENIS KELAMIN				JUMLAH	
		LAKI-LAKI		PEREMPUAN			
		n (JIWA)	%	n (JIWA)	%	n (JIWA)	%
1	2	3	4	5	6	7	8
1	BELUM KAWIN	3.614	48,06	3.029	38,80	6.643	43,34
2	KAWIN	3.626	48,22	3.698	47,37	7.324	47,78
3	CERAI HIDUP	122	1,62	211	2,70	333	2,17
4	CERAI MATI	158	2,10	869	11,13	1.027	6,70
	KEC. PANGKALAN KOTO BARU	7.520	100,00	7.807	100,00	15.327	100,00

Sumber data : Database SIAK yang telah Dikonsolidasikan dan Dibersihkan (DKB) Kementerian Dalam Negeri

Tabel 2.6.4. Jumlah Penduduk Menurut Pendidikan yang Ditamatkan dan Jenis Kelamin

Kabupaten : Lima Puluh Kota
 Kecamatan : Pangkalan Koto Baru
 Semester : I (satu)
 Tahun : 2023

NO	PENDIDIKAN YANG DITAMATKAN	JENIS KELAMIN				JUMLAH	
		LAKI-LAKI		PEREMPUAN		n (JIWA)	%
		n (JIWA)	%	n (JIWA)	%		
1	2	3	4	5	6	7	8
1	TIDAK/BLM SEKOLAH	994	13,22	1.009	12,92	2.003	13,07
2	BELUM TAMAT SD/SEDERAJAT	2.420	32,18	2.281	29,22	4.701	30,67
3	TAMAT SD/SEDERAJAT	1.391	18,50	1.292	16,55	2.683	17,51
4	SLTP/SEDERAJAT	884	11,76	902	11,55	1.786	11,65
5	SLTA/SEDERAJAT	1.450	19,28	1.523	19,51	2.973	19,40
6	DIPLOMA I/II	16	0,21	70	0,90	86	0,56
7	AKADEMI/DIPLOMA III/SARJANA MUDA	86	1,14	151	1,93	237	1,55
8	DIPLOMA IV/STRATA I	271	3,60	566	7,25	837	5,46
9	STRATA-II	8	0,11	13	0,17	21	0,14
10	STRATA-III	0	0,000	0	0,000	0	0,000
	KEC. PANGKALAN KOTO BARU	7.520	100,00	7.807	100,00	15.327	100,00

Sumber data : Database SIAK yang telah Dikonsolidasikan dan Dibersihkan (DKB) Kementerian Dalam Negeri

Tabel 2.6.5. Jumlah Penduduk Menurut Jenis Pekerjaan dan Jenis Kelamin

Kabupaten : Lima Puluh Kota
 Kecamatan : Pangkalan Koto Baru
 Semester : I (satu)
 Tahun : 2023

NO	JENIS PEKERJAAN	JENIS KELAMIN				JUMLAH	
		LAKI-LAKI		PEREMPUAN			
		n (JIWA)	%	n (JIWA)	%	n (JIWA)	%
1	2	3	4	5	6	7	8
1	BELUM/TIDAK BEKERJA	1.433	19,06	1.259	16,13	2.692	17,56
2	APARATUR/PEJABAT NEGARA	134	1,78	239	3,06	373	2,43
3	TENAGA PENGAJAR	13	0,17	48	0,61	61	0,40
4	WIRASWASTA	2.040	27,13	495	6,34	2.535	16,54
5	PERTANIAN/PETERNAKAN	2.158	28,70	154	1,97	2.312	15,08
6	NELAYAN	0	0,00	0	0,00	0	0,00
7	AGAMA DAN KEPERCAYAAN	1	0,01	0	0,00	1	0,01
8	PELAJAR/MAHASISWA	1.671	22,22	1.754	22,47	3.425	22,35
9	TENAGA KESEHATAN	5	0,07	18	0,23	23	0,15
10	PENSIUNAN	65	0,86	77	0,99	142	0,93
11	LAINNYA	0	0,00	3.763	48,20	3.763	24,55
	KEC. PANGKALAN KOTO BARU	7.520	100,00	7.807	100,00	15.327	100,00

Sumber data : Database SIAK yang telah Dikonsolidasikan dan Dibersihkan (DKB) Kementerian Dalam Negeri

Tabel 2.6.6. Jumlah Penduduk Menurut Golongan Darah dan Jenis Kelamin

Kabupaten : Lima Puluh Kota
 Kecamatan : Pangkalan Koto Baru
 Semester : I (satu)
 Tahun : 2023

NO	GOLONGAN DARAH	JENIS KELAMIN				JUMLAH	
		LAKI-LAKI		PEREMPUAN		n (JIWA)	%
		n (JIWA)	%	n (JIWA)	%		
1	2	3	4	5	6	7	8
1	A	143	1,90	158	2,02	301	1,96
2	B	128	1,70	172	2,20	300	1,96
3	AB	70	0,93	56	0,72	126	0,82
4	O	259	3,44	211	2,70	470	3,07
5	A+	9	0,12	5	0,06	14	0,09
6	A-	1	0,01	2	0,03	3	0,02
7	B+	4	0,05	4	0,05	8	0,05
8	B-	1	0,01	1	0,01	2	0,01
9	AB+	2	0,03	2	0,03	4	0,03
10	AB-	0	0,00	1	0,01	1	0,01
11	O+	9	0,12	4	0,05	13	0,08
12	O-	26	0,35	22	0,28	48	0,31
13	TIDAK TAHU	6.868	91,33	7.169	91,83	14.037	91,58
	KEC. PANGKALAN KOTO BARU	7.520	100,00	7.807	100,00	15.327	100,00

Sumber data : Database SIAK yang telah Dikonsolidasikan dan Dibersihkan (DKB) Kementerian Dalam Negeri

Tabel 2.6.7. Jumlah Penduduk Menurut Usia Pendidikan dan Jenis Kelamin

Kabupaten : Lima Puluh Kota
 Kecamatan : Pangkalan Koto Baru
 Semester : I (satu)
 Tahun : 2023

NO	USIA PENDIDIKAN	JENIS KELAMIN				JUMLAH	
		LAKI-LAKI		PEREMPUAN			
		n (JIWA)	%	n (JIWA)	%	n (JIWA)	%
1	2	3	4	5	6	7	8
1	04 - 05 TAHUN	177	7,84	201	8,81	378	8,33
2	06 TAHUN	90	3,98	91	3,99	181	3,99
3	07 - 12 TAHUN	704	31,16	683	29,94	1.387	30,55
4	13 - 15 TAHUN	396	17,53	385	16,88	781	17,20
5	16 - 18 TAHUN	344	15,23	383	16,79	727	16,01
6	19 - 22 TAHUN	548	24,26	538	23,59	1.086	23,92
	KEC. PANGKALAN KOTO BARU	2.259	100,00	2.281	100,00	4.540	100,00

Sumber data : Database SIAK yang telah Dikonsolidasikan dan Dibersihkan (DKB) Kementerian Dalam Negeri

2.7. KECAMATAN KAPUR IX

Tabel 2.7.1. Jumlah Penduduk Menurut Kelompok Umur dan Jenis Kelamin

Kabupaten : Lima Puluh Kota
 Kecamatan : Kapur IX
 Semester : I (satu)
 Tahun : 2023

NO	KELOMPOK UMUR	JENIS KELAMIN				JUMLAH	
		LAKI-LAKI		PEREMPUAN		n (JIWA)	%
		n (JIWA)	%	n (JIWA)	%		
1	2	3	4	5	6	7	8
1	0-4	384	5,11	383	4,91	767	5
2	5-9	508	6,76	511	6,55	1.019	6,65
3	10-14	617	8,2	629	8,06	1.246	8,13
4	15-19	614	8,16	648	8,3	1.262	8,23
5	20-24	745	9,91	691	8,85	1.436	9,37
6	25-29	604	8,03	523	6,7	1.127	7,35
7	30-34	487	6,48	409	5,24	896	5,85
8	35-39	441	5,86	422	5,41	863	5,63
9	40-44	490	6,52	501	6,42	991	6,47
10	45-49	550	7,31	554	7,1	1.104	7,2
11	50-54	511	6,8	549	7,03	1.060	6,92
12	55-59	398	5,29	409	5,24	807	5,27
13	60-64	315	4,19	383	4,91	698	4,55
14	65-69	327	4,35	360	4,61	687	4,48
15	70-74	259	3,44	334	4,28	593	3,87
16	75+	270	3,59	501	6,42	771	5,03
	KEC. KAPUR IX	7.520	100,00	7.807	100,00	15.327	100,00

Sumber data : Database SIAK yang telah Dikonsolidasikan dan Dibersihkan (DKB) Kementerian Dalam Negeri

Tabel 2.7.2. Jumlah Penduduk Menurut Agama dan Jenis Kelamin

Kabupaten : Lima Puluh Kota
 Kecamatan : Kapur IX
 Semester : I (satu)
 Tahun : 2023

NO	AGAMA	JENIS KELAMIN				JUMLAH	
		LAKI-LAKI		PEREMPUAN			
		n (JIWA)	%	n (JIWA)	%	n (JIWA)	%
1	2	3	4	5	6	7	8
1	ISLAM	7.520	100,00	7.807	100,00	15.327	100,00
2	KRISTEN	-	-	-	-	-	-
3	KATHOLIK	-	-	-	-	-	-
4	HINDU	-	-	-	-	-	-
5	BUDDHA	-	-	-	-	-	-
6	KHONGHUCU	-	-	-	-	-	-
7	KEPERCAYAAN	-	-	-	-	-	-
	KEC. KAPUR IX	7.520	100,00	7.807	100,00	15.327	100,00

Sumber data : Database SIAK yang telah Dikonsolidasikan dan Dibersihkan (DKB) Kementerian Dalam Negeri

Tabel 2.7.3. Jumlah Penduduk menurut Status Perkawinan dan Jenis Kelamin

Kabupaten : Lima Puluh Kota
 Kecamatan : Kapur IX
 Semester : I (satu)
 Tahun : 2023

NO	STATUS PERKAWINAN	JENIS KELAMIN				JUMLAH	
		LAKI-LAKI		PEREMPUAN			
		n (JIWA)	%	n (JIWA)	%	n (JIWA)	%
1	2	3	4	5	6	7	8
1	BELUM KAWIN	3.614	48,06	3.029	38,80	6.643	43,34
2	KAWIN	3.626	48,22	3.698	47,37	7.324	47,78
3	CERAI HIDUP	122	1,62	211	2,70	333	2,17
4	CERAI MATI	158	2,10	869	11,13	1.027	6,70
	KEC. KAPUR IX	7.520	100,00	7.807	100,00	15.327	100,00

Sumber data : Database SIAK yang telah Dikonsolidasikan dan Dibersihkan (DKB) Kementerian Dalam Negeri

Tabel 2.7.4. Jumlah Penduduk Menurut Pendidikan yang Ditamatkan dan Jenis Kelamin

Kabupaten : Lima Puluh Kota
 Kecamatan : Kapur IX
 Semester : I (satu)
 Tahun : 2023

NO	PENDIDIKAN YANG DITAMATKAN	JENIS KELAMIN				JUMLAH	
		LAKI-LAKI		PEREMPUAN		n (JIWA)	%
		n (JIWA)	%	n (JIWA)	%		
1	2	3	4	5	6	7	8
1	TIDAK/BLM SEKOLAH	994	13,22	1.009	12,92	2.003	13,07
2	BELUM TAMAT SD/SEDERAJAT	2.420	32,18	2.281	29,22	4.701	30,67
3	TAMAT SD/SEDERAJAT	1.391	18,50	1.292	16,55	2.683	17,51
4	SLTP/SEDERAJAT	884	11,76	902	11,55	1.786	11,65
5	SLTA/SEDERAJAT	1.450	19,28	1.523	19,51	2.973	19,40
6	DIPLOMA I/II	16	0,21	70	0,90	86	0,56
7	AKADEMI/DIPLOMA III/SARJANA MUDA	86	1,14	151	1,93	237	1,55
8	DIPLOMA IV/STRATA I	271	3,60	566	7,25	837	5,46
9	STRATA-II	8	0,11	13	0,17	21	0,14
10	STRATA-III	0	0,000	0	0,000	0	0,000
	KEC. KAPUR IX	7.520	100,00	7.807	100,00	15.327	100,00

Sumber data : Database SIAK yang telah Dikonsolidasikan dan Dibersihkan (DKB) Kementerian Dalam Negeri

Tabel 2.7.5. Jumlah Penduduk Menurut Jenis Pekerjaan dan Jenis Kelamin

Kabupaten : Lima Puluh Kota
 Kecamatan : Kapur IX
 Semester : I (satu)
 Tahun : 2023

NO	JENIS PEKERJAAN	JENIS KELAMIN				JUMLAH	
		LAKI-LAKI		PEREMPUAN			
		n (JIWA)	%	n (JIWA)	%	n (JIWA)	%
1	2	3	4	5	6	7	8
1	BELUM/TIDAK BEKERJA	1.433	19,06	1.259	16,13	2.692	17,56
2	APARATUR/PEJABAT NEGARA	134	1,78	239	3,06	373	2,43
3	TENAGA PENGAJAR	13	0,17	48	0,61	61	0,40
4	WIRASWASTA	2.040	27,13	495	6,34	2.535	16,54
5	PERTANIAN/PETERNAKAN	2.158	28,70	154	1,97	2.312	15,08
6	NELAYAN	0	0,00	0	0,00	0	0,00
7	AGAMA DAN KEPERCAYAAN	1	0,01	0	0,00	1	0,01
8	PELAJAR/MAHASISWA	1.671	22,22	1.754	22,47	3.425	22,35
9	TENAGA KESEHATAN	5	0,07	18	0,23	23	0,15
10	PENSIUNAN	65	0,86	77	0,99	142	0,93
11	LAINNYA	0	0,00	3.763	48,20	3.763	24,55
	KEC. KAPUR IX	7.520	100,00	7.807	100,00	15.327	100,00

Sumber data : Database SIAK yang telah Dikonsolidasikan dan Dibersihkan (DKB) Kementerian Dalam Negeri

Tabel 2.7.6. Jumlah Penduduk Menurut Golongan Darah dan Jenis Kelamin

Kabupaten : Lima Puluh Kota
 Kecamatan : Kapur IX
 Semester : I (satu)
 Tahun : 2023

NO	GOLONGAN DARAH	JENIS KELAMIN				JUMLAH	
		LAKI-LAKI		PEREMPUAN		n (JIWA)	%
		n (JIWA)	%	n (JIWA)	%		
1	2	3	4	5	6	7	8
1	A	143	1,90	158	2,02	301	1,96
2	B	128	1,70	172	2,20	300	1,96
3	AB	70	0,93	56	0,72	126	0,82
4	O	259	3,44	211	2,70	470	3,07
5	A+	9	0,12	5	0,06	14	0,09
6	A-	1	0,01	2	0,03	3	0,02
7	B+	4	0,05	4	0,05	8	0,05
8	B-	1	0,01	1	0,01	2	0,01
9	AB+	2	0,03	2	0,03	4	0,03
10	AB-	0	0,00	1	0,01	1	0,01
11	O+	9	0,12	4	0,05	13	0,08
12	O-	26	0,35	22	0,28	48	0,31
13	TIDAK TAHU	6.868	91,33	7.169	91,83	14.037	91,58
	KEC. KAPUR IX	7.520	100,00	7.807	100,00	15.327	100,00

Sumber data : Database SIAK yang telah Dikonsolidasikan dan Dibersihkan (DKB) Kementerian Dalam Negeri

Tabel 2.7.7. Jumlah Penduduk Menurut Usia Pendidikan dan Jenis Kelamin

Kabupaten : Lima Puluh Kota
 Kecamatan : Kapur IX
 Semester : I (satu)
 Tahun : 2023

NO	USIA PENDIDIKAN	JENIS KELAMIN				JUMLAH	
		LAKI-LAKI		PEREMPUAN			
		n (JIWA)	%	n (JIWA)	%	n (JIWA)	%
1	2	3	4	5	6	7	8
1	04 - 05 TAHUN	177	7,84	201	8,81	378	8,33
2	06 TAHUN	90	3,98	91	3,99	181	3,99
3	07 - 12 TAHUN	704	31,16	683	29,94	1.387	30,55
4	13 - 15 TAHUN	396	17,53	385	16,88	781	17,20
5	16 - 18 TAHUN	344	15,23	383	16,79	727	16,01
6	19 - 22 TAHUN	548	24,26	538	23,59	1.086	23,92
	KEC. KAPUR IX	2.259	100,00	2.281	100,00	4.540	100,00

Sumber data : Database SIAK yang telah Dikonsolidasikan dan Dibersihkan (DKB) Kementerian Dalam Negeri

2.8. KECAMATAN GUNUANG OMEH

Tabel 2.8.1. Jumlah Penduduk Menurut Kelompok Umur dan Jenis Kelamin

Kabupaten : Lima Puluh Kota
 Kecamatan : Gunuang Omeh
 Semester : I (satu)
 Tahun : 2023

NO	KELOMPOK UMUR	JENIS KELAMIN				JUMLAH	
		LAKI-LAKI		PEREMPUAN		n (JIWA)	%
		n (JIWA)	%	n (JIWA)	%		
1	2	3	4	5	6	7	8
1	0-4	384	5,11	383	4,91	767	5
2	5-9	508	6,76	511	6,55	1.019	6,65
3	10-14	617	8,2	629	8,06	1.246	8,13
4	15-19	614	8,16	648	8,3	1.262	8,23
5	20-24	745	9,91	691	8,85	1.436	9,37
6	25-29	604	8,03	523	6,7	1.127	7,35
7	30-34	487	6,48	409	5,24	896	5,85
8	35-39	441	5,86	422	5,41	863	5,63
9	40-44	490	6,52	501	6,42	991	6,47
10	45-49	550	7,31	554	7,1	1.104	7,2
11	50-54	511	6,8	549	7,03	1.060	6,92
12	55-59	398	5,29	409	5,24	807	5,27
13	60-64	315	4,19	383	4,91	698	4,55
14	65-69	327	4,35	360	4,61	687	4,48
15	70-74	259	3,44	334	4,28	593	3,87
16	75+	270	3,59	501	6,42	771	5,03
	KEC. GUNUANG OMEH	7.520	100,00	7.807	100,00	15.327	100,00

Sumber data : Database SIAK yang telah Dikonsolidasikan dan Dibersihkan (DKB) Kementerian Dalam Negeri

Tabel 2.8.2. Jumlah Penduduk Menurut Agama dan Jenis Kelamin

Kabupaten : Lima Puluh Kota
 Kecamatan : Gunuang Omeh
 Semester : I (satu)
 Tahun : 2023

NO	AGAMA	JENIS KELAMIN				JUMLAH	
		LAKI-LAKI		PEREMPUAN			
		n (JIWA)	%	n (JIWA)	%	n (JIWA)	%
1	2	3	4	5	6	7	8
1	ISLAM	7.520	100,00	7.807	100,00	15.327	100,00
2	KRISTEN	-	-	-	-	-	-
3	KATHOLIK	-	-	-	-	-	-
4	HINDU	-	-	-	-	-	-
5	BUDDHA	-	-	-	-	-	-
6	KHONGHUCU	-	-	-	-	-	-
7	KEPERCAYAAN	-	-	-	-	-	-
	KEC. GUNUANG OMEH	7.520	100,00	7.807	100,00	15.327	100,00

Sumber data : Database SIAK yang telah Dikonsolidasikan dan Dibersihkan (DKB) Kementerian Dalam Negeri

Tabel 2.8.3. Jumlah Penduduk menurut Status Perkawinan dan Jenis Kelamin

Kabupaten : Lima Puluh Kota
 Kecamatan : Gunung Omeh
 Semester : I (satu)
 Tahun : 2023

NO	STATUS PERKAWINAN	JENIS KELAMIN				JUMLAH	
		LAKI-LAKI		PEREMPUAN			
		n (JIWA)	%	n (JIWA)	%	n (JIWA)	%
1	2	3	4	5	6	7	8
1	BELUM KAWIN	3.614	48,06	3.029	38,80	6.643	43,34
2	KAWIN	3.626	48,22	3.698	47,37	7.324	47,78
3	CERAI HIDUP	122	1,62	211	2,70	333	2,17
4	CERAI MATI	158	2,10	869	11,13	1.027	6,70
	KEC. GUNUANG OMEH	7.520	100,00	7.807	100,00	15.327	100,00

Sumber data : Database SIAK yang telah Dikonsolidasikan dan Dibersihkan (DKB) Kementerian Dalam Negeri

Tabel 2.8.4. Jumlah Penduduk Menurut Pendidikan yang Ditamatkan dan Jenis Kelamin

Kabupaten : Lima Puluh Kota
 Kecamatan : Gunung Omeh
 Semester : I (satu)
 Tahun : 2023

NO	PENDIDIKAN YANG DITAMATKAN	JENIS KELAMIN				JUMLAH	
		LAKI-LAKI		PEREMPUAN		n (JIWA)	%
		n (JIWA)	%	n (JIWA)	%		
1	2	3	4	5	6	7	8
1	TIDAK/BLM SEKOLAH	994	13,22	1.009	12,92	2.003	13,07
2	BELUM TAMAT SD/SEDERAJAT	2.420	32,18	2.281	29,22	4.701	30,67
3	TAMAT SD/SEDERAJAT	1.391	18,50	1.292	16,55	2.683	17,51
4	SLTP/SEDERAJAT	884	11,76	902	11,55	1.786	11,65
5	SLTA/SEDERAJAT	1.450	19,28	1.523	19,51	2.973	19,40
6	DIPLOMA I/II	16	0,21	70	0,90	86	0,56
7	AKADEMI/DIPLOMA III/SARJANA MUDA	86	1,14	151	1,93	237	1,55
8	DIPLOMA IV/STRATA I	271	3,60	566	7,25	837	5,46
9	STRATA-II	8	0,11	13	0,17	21	0,14
10	STRATA-III	0	0,000	0	0,000	0	0,000
	KEC. GUNUANG OMEH	7.520	100,00	7.807	100,00	15.327	100,00

Sumber data : Database SIAK yang telah Dikonsolidasikan dan Dibersihkan (DKB) Kementerian Dalam Negeri

Tabel 2.8.5. Jumlah Penduduk Menurut Jenis Pekerjaan dan Jenis Kelamin

Kabupaten : Lima Puluh Kota
 Kecamatan : Gunung Omeh
 Semester : I (satu)
 Tahun : 2023

NO	JENIS PEKERJAAN	JENIS KELAMIN				JUMLAH	
		LAKI-LAKI		PEREMPUAN			
		n (JIWA)	%	n (JIWA)	%	n (JIWA)	%
1	2	3	4	5	6	7	8
1	BELUM/TIDAK BEKERJA	1.433	19,06	1.259	16,13	2.692	17,56
2	APARATUR/PEJABAT NEGARA	134	1,78	239	3,06	373	2,43
3	TENAGA PENGAJAR	13	0,17	48	0,61	61	0,40
4	WIRASWASTA	2.040	27,13	495	6,34	2.535	16,54
5	PERTANIAN/PETERNAKAN	2.158	28,70	154	1,97	2.312	15,08
6	NELAYAN	0	0,00	0	0,00	0	0,00
7	AGAMA DAN KEPERCAYAAN	1	0,01	0	0,00	1	0,01
8	PELAJAR/MAHASISWA	1.671	22,22	1.754	22,47	3.425	22,35
9	TENAGA KESEHATAN	5	0,07	18	0,23	23	0,15
10	PENSIUNAN	65	0,86	77	0,99	142	0,93
11	LAINNYA	0	0,00	3.763	48,20	3.763	24,55
	KEC. GUNUANG OMEH	7.520	100,00	7.807	100,00	15.327	100,00

Sumber data : Database SIAK yang telah Dikonsolidasikan dan Dibersihkan (DKB) Kementerian Dalam Negeri

Tabel 2.8.6. Jumlah Penduduk Menurut Golongan Darah dan Jenis Kelamin

Kabupaten : Lima Puluh Kota
 Kecamatan : Gunung Omeh
 Semester : I (satu)
 Tahun : 2023

NO	GOLONGAN DARAH	JENIS KELAMIN				JUMLAH	
		LAKI-LAKI		PEREMPUAN		n (JIWA)	%
		n (JIWA)	%	n (JIWA)	%		
1	2	3	4	5	6	7	8
1	A	143	1,90	158	2,02	301	1,96
2	B	128	1,70	172	2,20	300	1,96
3	AB	70	0,93	56	0,72	126	0,82
4	O	259	3,44	211	2,70	470	3,07
5	A+	9	0,12	5	0,06	14	0,09
6	A-	1	0,01	2	0,03	3	0,02
7	B+	4	0,05	4	0,05	8	0,05
8	B-	1	0,01	1	0,01	2	0,01
9	AB+	2	0,03	2	0,03	4	0,03
10	AB-	0	0,00	1	0,01	1	0,01
11	O+	9	0,12	4	0,05	13	0,08
12	O-	26	0,35	22	0,28	48	0,31
13	TIDAK TAHU	6.868	91,33	7.169	91,83	14.037	91,58
	KEC. GUNUANG OMEH	7.520	100,00	7.807	100,00	15.327	100,00

Sumber data : Database SIAK yang telah Dikonsolidasikan dan Dibersihkan (DKB) Kementerian Dalam Negeri

Tabel 2.8.7. Jumlah Penduduk Menurut Usia Pendidikan dan Jenis Kelamin

Kabupaten : Lima Puluh Kota
 Kecamatan : Gunuang Omeh
 Semester : I (satu)
 Tahun : 2023

NO	USIA PENDIDIKAN	JENIS KELAMIN				JUMLAH	
		LAKI-LAKI		PEREMPUAN			
		n (JIWA)	%	n (JIWA)	%	n (JIWA)	%
1	2	3	4	5	6	7	8
1	04 - 05 TAHUN	177	7,84	201	8,81	378	8,33
2	06 TAHUN	90	3,98	91	3,99	181	3,99
3	07 - 12 TAHUN	704	31,16	683	29,94	1.387	30,55
4	13 - 15 TAHUN	396	17,53	385	16,88	781	17,20
5	16 - 18 TAHUN	344	15,23	383	16,79	727	16,01
6	19 - 22 TAHUN	548	24,26	538	23,59	1.086	23,92
	KEC. GUNUANG OMEH	2.259	100,00	2.281	100,00	4.540	100,00

Sumber data : Database SIAK yang telah Dikonsolidasikan dan Dibersihkan (DKB) Kementerian Dalam Negeri

2.9. KECAMATAN LAREH SAGO HALABAN

Tabel 2.9.1. Jumlah Penduduk Menurut Kelompok Umur dan Jenis Kelamin

Kabupaten : Lima Puluh Kota
 Kecamatan : Lareh Sago Halaban
 Semester : I (satu)
 Tahun : 2023

NO	KELOMPOK UMUR	JENIS KELAMIN				JUMLAH	
		LAKI-LAKI		PEREMPUAN		n (JIWA)	%
		n (JIWA)	%	n (JIWA)	%		
1	2	3	4	5	6	7	8
1	0-4	384	5,11	383	4,91	767	5
2	5-9	508	6,76	511	6,55	1.019	6,65
3	10-14	617	8,2	629	8,06	1.246	8,13
4	15-19	614	8,16	648	8,3	1.262	8,23
5	20-24	745	9,91	691	8,85	1.436	9,37
6	25-29	604	8,03	523	6,7	1.127	7,35
7	30-34	487	6,48	409	5,24	896	5,85
8	35-39	441	5,86	422	5,41	863	5,63
9	40-44	490	6,52	501	6,42	991	6,47
10	45-49	550	7,31	554	7,1	1.104	7,2
11	50-54	511	6,8	549	7,03	1.060	6,92
12	55-59	398	5,29	409	5,24	807	5,27
13	60-64	315	4,19	383	4,91	698	4,55
14	65-69	327	4,35	360	4,61	687	4,48
15	70-74	259	3,44	334	4,28	593	3,87
16	75+	270	3,59	501	6,42	771	5,03
	KEC. LAREH SAGO HALABAN	7.520	100,00	7.807	100,00	15.327	100,00

Sumber data : Database SIAK yang telah Dikonsolidasikan dan Dibersihkan (DKB) Kementerian Dalam Negeri

Tabel 2.9.2. Jumlah Penduduk Menurut Agama dan Jenis Kelamin

Kabupaten : Lima Puluh Kota
 Kecamatan : Lareh Sago Halaban
 Semester : I (satu)
 Tahun : 2023

NO	AGAMA	JENIS KELAMIN				JUMLAH	
		LAKI-LAKI		PEREMPUAN			
		n (JIWA)	%	n (JIWA)	%	n (JIWA)	%
1	2	3	4	5	6	7	8
1	ISLAM	7.520	100,00	7.807	100,00	15.327	100,00
2	KRISTEN	-	-	-	-	-	-
3	KATHOLIK	-	-	-	-	-	-
4	HINDU	-	-	-	-	-	-
5	BUDDHA	-	-	-	-	-	-
6	KHONGHUCU	-	-	-	-	-	-
7	KEPERCAYAAN	-	-	-	-	-	-
	KEC. LAREH SAGO HALABAN	7.520	100,00	7.807	100,00	15.327	100,00

Sumber data : Database SIAK yang telah Dikonsolidasikan dan Dibersihkan (DKB) Kementerian Dalam Negeri

Tabel 2.9.3. Jumlah Penduduk menurut Status Perkawinan dan Jenis Kelamin

Kabupaten : Lima Puluh Kota
 Kecamatan : Lareh Sago Halaban
 Semester : I (satu)
 Tahun : 2023

NO	STATUS PERKAWINAN	JENIS KELAMIN				JUMLAH	
		LAKI-LAKI		PEREMPUAN			
		n (JIWA)	%	n (JIWA)	%	n (JIWA)	%
1	2	3	4	5	6	7	8
1	BELUM KAWIN	3.614	48,06	3.029	38,80	6.643	43,34
2	KAWIN	3.626	48,22	3.698	47,37	7.324	47,78
3	CERAI HIDUP	122	1,62	211	2,70	333	2,17
4	CERAI MATI	158	2,10	869	11,13	1.027	6,70
	KEC. LAREH SAGO HALABAN	7.520	100,00	7.807	100,00	15.327	100,00

Sumber data : Database SIAK yang telah Dikonsolidasikan dan Dibersihkan (DKB) Kementerian Dalam Negeri

Tabel 2.9.4. Jumlah Penduduk Menurut Pendidikan yang Ditamatkan dan Jenis Kelamin

Kabupaten : Lima Puluh Kota
 Kecamatan : Lareh Sago Halaban
 Semester : I (satu)
 Tahun : 2023

NO	PENDIDIKAN YANG DITAMATKAN	JENIS KELAMIN				JUMLAH	
		LAKI-LAKI		PEREMPUAN		n (JIWA)	%
		n (JIWA)	%	n (JIWA)	%		
1	2	3	4	5	6	7	8
1	TIDAK/BLM SEKOLAH	994	13,22	1.009	12,92	2.003	13,07
2	BELUM TAMAT SD/SEDERAJAT	2.420	32,18	2.281	29,22	4.701	30,67
3	TAMAT SD/SEDERAJAT	1.391	18,50	1.292	16,55	2.683	17,51
4	SLTP/SEDERAJAT	884	11,76	902	11,55	1.786	11,65
5	SLTA/SEDERAJAT	1.450	19,28	1.523	19,51	2.973	19,40
6	DIPLOMA I/II	16	0,21	70	0,90	86	0,56
7	AKADEMI/DIPLOMA III/SARJANA MUDA	86	1,14	151	1,93	237	1,55
8	DIPLOMA IV/STRATA I	271	3,60	566	7,25	837	5,46
9	STRATA-II	8	0,11	13	0,17	21	0,14
10	STRATA-III	0	0,000	0	0,000	0	0,000
	KEC. LAREH SAGO HALABAN	7.520	100,00	7.807	100,00	15.327	100,00

Sumber data : Database SIAK yang telah Dikonsolidasikan dan Dibersihkan (DKB) Kementerian Dalam Negeri

Tabel 2.9.5. Jumlah Penduduk Menurut Jenis Pekerjaan dan Jenis Kelamin

Kabupaten : Lima Puluh Kota
 Kecamatan : Lareh Sago Halaban
 Semester : I (satu)
 Tahun : 2023

NO	JENIS PEKERJAAN	JENIS KELAMIN				JUMLAH	
		LAKI-LAKI		PEREMPUAN			
		n (JIWA)	%	n (JIWA)	%	n (JIWA)	%
1	2	3	4	5	6	7	8
1	BELUM/TIDAK BEKERJA	1.433	19,06	1.259	16,13	2.692	17,56
2	APARATUR/PEJABAT NEGARA	134	1,78	239	3,06	373	2,43
3	TENAGA PENGAJAR	13	0,17	48	0,61	61	0,40
4	WIRASWASTA	2.040	27,13	495	6,34	2.535	16,54
5	PERTANIAN/PETERNAKAN	2.158	28,70	154	1,97	2.312	15,08
6	NELAYAN	0	0,00	0	0,00	0	0,00
7	AGAMA DAN KEPERCAYAAN	1	0,01	0	0,00	1	0,01
8	PELAJAR/MAHASISWA	1.671	22,22	1.754	22,47	3.425	22,35
9	TENAGA KESEHATAN	5	0,07	18	0,23	23	0,15
10	PENSIUNAN	65	0,86	77	0,99	142	0,93
11	LAINNYA	0	0,00	3.763	48,20	3.763	24,55
	KEC. LAREH SAGO HALABAN	7.520	100,00	7.807	100,00	15.327	100,00

Sumber data : Database SIAK yang telah Dikonsolidasikan dan Dibersihkan (DKB) Kementerian Dalam Negeri

Tabel 2.9.6. Jumlah Penduduk Menurut Golongan Darah dan Jenis Kelamin

Kabupaten : Lima Puluh Kota
 Kecamatan : Lareh Sago Halaban
 Semester : I (satu)
 Tahun : 2023

NO	GOLONGAN DARAH	JENIS KELAMIN				JUMLAH	
		LAKI-LAKI		PEREMPUAN		n (JIWA)	%
		n (JIWA)	%	n (JIWA)	%		
1	2	3	4	5	6	7	8
1	A	143	1,90	158	2,02	301	1,96
2	B	128	1,70	172	2,20	300	1,96
3	AB	70	0,93	56	0,72	126	0,82
4	O	259	3,44	211	2,70	470	3,07
5	A+	9	0,12	5	0,06	14	0,09
6	A-	1	0,01	2	0,03	3	0,02
7	B+	4	0,05	4	0,05	8	0,05
8	B-	1	0,01	1	0,01	2	0,01
9	AB+	2	0,03	2	0,03	4	0,03
10	AB-	0	0,00	1	0,01	1	0,01
11	O+	9	0,12	4	0,05	13	0,08
12	O-	26	0,35	22	0,28	48	0,31
13	TIDAK TAHU	6.868	91,33	7.169	91,83	14.037	91,58
	KEC. LAREH SAGO HALABAN	7.520	100,00	7.807	100,00	15.327	100,00

Sumber data : Database SIAK yang telah Dikonsolidasikan dan Dibersihkan (DKB) Kementerian Dalam Negeri

Tabel 2.9.7. Jumlah Penduduk Menurut Usia Pendidikan dan Jenis Kelamin

Kabupaten : Lima Puluh Kota
 Kecamatan : Lareh Sago Halaban
 Semester : I (satu)
 Tahun : 2023

NO	USIA PENDIDIKAN	JENIS KELAMIN				JUMLAH	
		LAKI-LAKI		PEREMPUAN			
		n (JIWA)	%	n (JIWA)	%	n (JIWA)	%
1	2	3	4	5	6	7	8
1	04 - 05 TAHUN	177	7,84	201	8,81	378	8,33
2	06 TAHUN	90	3,98	91	3,99	181	3,99
3	07 - 12 TAHUN	704	31,16	683	29,94	1.387	30,55
4	13 - 15 TAHUN	396	17,53	385	16,88	781	17,20
5	16 - 18 TAHUN	344	15,23	383	16,79	727	16,01
6	19 - 22 TAHUN	548	24,26	538	23,59	1.086	23,92
	KEC. LAREH SAGO HALABAN	2.259	100,00	2.281	100,00	4.540	100,00

Sumber data : Database SIAK yang telah Dikonsolidasikan dan Dibersihkan (DKB) Kementerian Dalam Negeri

2.10. KECAMATAN SITUJUAH LIMO NAGARI

Tabel 2.10.1. Jumlah Penduduk Menurut Kelompok Umur dan Jenis Kelamin

Kabupaten : Lima Puluh Kota
 Kecamatan : Situjuah Limo Nagari
 Semester : I (satu)
 Tahun : 2023

NO	KELOMPOK UMUR	JENIS KELAMIN				JUMLAH	
		LAKI-LAKI		PEREMPUAN		n (JIWA)	%
		n (JIWA)	%	n (JIWA)	%		
1	2	3	4	5	6	7	8
1	0-4	384	5,11	383	4,91	767	5
2	5-9	508	6,76	511	6,55	1.019	6,65
3	10-14	617	8,2	629	8,06	1.246	8,13
4	15-19	614	8,16	648	8,3	1.262	8,23
5	20-24	745	9,91	691	8,85	1.436	9,37
6	25-29	604	8,03	523	6,7	1.127	7,35
7	30-34	487	6,48	409	5,24	896	5,85
8	35-39	441	5,86	422	5,41	863	5,63
9	40-44	490	6,52	501	6,42	991	6,47
10	45-49	550	7,31	554	7,1	1.104	7,2
11	50-54	511	6,8	549	7,03	1.060	6,92
12	55-59	398	5,29	409	5,24	807	5,27
13	60-64	315	4,19	383	4,91	698	4,55
14	65-69	327	4,35	360	4,61	687	4,48
15	70-74	259	3,44	334	4,28	593	3,87
16	75+	270	3,59	501	6,42	771	5,03
	KEC. SITUJUAH LIMO NAGARI	7.520	100,00	7.807	100,00	15.327	100,00

Sumber data : Database SIAK yang telah Dikonsolidasikan dan Dibersihkan (DKB) Kementerian Dalam Negeri

Tabel 2.10.2. Jumlah Penduduk Menurut Agama dan Jenis Kelamin

Kabupaten : Lima Puluh Kota
 Kecamatan : Situjuh Limo Nagari
 Semester : I (satu)
 Tahun : 2023

NO	AGAMA	JENIS KELAMIN				JUMLAH	
		LAKI-LAKI		PEREMPUAN			
		n (JIWA)	%	n (JIWA)	%	n (JIWA)	%
1	2	3	4	5	6	7	8
1	ISLAM	7.520	100,00	7.807	100,00	15.327	100,00
2	KRISTEN	-	-	-	-	-	-
3	KATHOLIK	-	-	-	-	-	-
4	HINDU	-	-	-	-	-	-
5	BUDDHA	-	-	-	-	-	-
6	KHONGHUCU	-	-	-	-	-	-
7	KEPERCAYAAN	-	-	-	-	-	-
	KEC. SITUJUAH LIMO NAGARI	7.520	100,00	7.807	100,00	15.327	100,00

Sumber data : Database SIAK yang telah Dikonsolidasikan dan Dibersihkan (DKB) Kementerian Dalam Negeri

Tabel 2.10.3. Jumlah Penduduk menurut Status Perkawinan dan Jenis Kelamin

Kabupaten : Lima Puluh Kota
 Kecamatan : Situjuh Limo Nagari
 Semester : I (satu)
 Tahun : 2023

NO	STATUS PERKAWINAN	JENIS KELAMIN				JUMLAH	
		LAKI-LAKI		PEREMPUAN			
		n (JIWA)	%	n (JIWA)	%	n (JIWA)	%
1	2	3	4	5	6	7	8
1	BELUM KAWIN	3.614	48,06	3.029	38,80	6.643	43,34
2	KAWIN	3.626	48,22	3.698	47,37	7.324	47,78
3	CERAI HIDUP	122	1,62	211	2,70	333	2,17
4	CERAI MATI	158	2,10	869	11,13	1.027	6,70
	KEC. SITUJUAH LIMO NAGARI	7.520	100,00	7.807	100,00	15.327	100,00

Sumber data : Database SIAK yang telah Dikonsolidasikan dan Dibersihkan (DKB) Kementerian Dalam Negeri

Tabel 2.10.4. Jumlah Penduduk Menurut Pendidikan yang Ditamatkan dan Jenis Kelamin

Kabupaten : Lima Puluh Kota
 Kecamatan : Situjuh Limo Nagari
 Semester : I (satu)
 Tahun : 2023

NO	PENDIDIKAN YANG DITAMATKAN	JENIS KELAMIN				JUMLAH	
		LAKI-LAKI		PEREMPUAN		n (JIWA)	%
		n (JIWA)	%	n (JIWA)	%		
1	2	3	4	5	6	7	8
1	TIDAK/BLM SEKOLAH	994	13,22	1.009	12,92	2.003	13,07
2	BELUM TAMAT SD/SEDERAJAT	2.420	32,18	2.281	29,22	4.701	30,67
3	TAMAT SD/SEDERAJAT	1.391	18,50	1.292	16,55	2.683	17,51
4	SLTP/SEDERAJAT	884	11,76	902	11,55	1.786	11,65
5	SLTA/SEDERAJAT	1.450	19,28	1.523	19,51	2.973	19,40
6	DIPLOMA I/II	16	0,21	70	0,90	86	0,56
7	AKADEMI/DIPLOMA III/SARJANA MUDA	86	1,14	151	1,93	237	1,55
8	DIPLOMA IV/STRATA I	271	3,60	566	7,25	837	5,46
9	STRATA-II	8	0,11	13	0,17	21	0,14
10	STRATA-III	0	0,000	0	0,000	0	0,000
	KEC. SITUJUAH LIMO NAGARI	7.520	100,00	7.807	100,00	15.327	100,00

Sumber data : Database SIAK yang telah Dikonsolidasikan dan Dibersihkan (DKB) Kementerian Dalam Negeri

Tabel 2.10.5. Jumlah Penduduk Menurut Jenis Pekerjaan dan Jenis Kelamin

Kabupaten : Lima Puluh Kota
 Kecamatan : Situjuah Limo Nagari
 Semester : I (satu)
 Tahun : 2023

NO	JENIS PEKERJAAN	JENIS KELAMIN				JUMLAH	
		LAKI-LAKI		PEREMPUAN			
		n (JIWA)	%	n (JIWA)	%	n (JIWA)	%
1	2	3	4	5	6	7	8
1	BELUM/TIDAK BEKERJA	1.433	19,06	1.259	16,13	2.692	17,56
2	APARATUR/PEJABAT NEGARA	134	1,78	239	3,06	373	2,43
3	TENAGA PENGAJAR	13	0,17	48	0,61	61	0,40
4	WIRASWASTA	2.040	27,13	495	6,34	2.535	16,54
5	PERTANIAN/PETERNAKAN	2.158	28,70	154	1,97	2.312	15,08
6	NELAYAN	0	0,00	0	0,00	0	0,00
7	AGAMA DAN KEPERCAYAAN	1	0,01	0	0,00	1	0,01
8	PELAJAR/MAHASISWA	1.671	22,22	1.754	22,47	3.425	22,35
9	TENAGA KESEHATAN	5	0,07	18	0,23	23	0,15
10	PENSIUNAN	65	0,86	77	0,99	142	0,93
11	LAINNYA	0	0,00	3.763	48,20	3.763	24,55
	KEC. SITUJUAH LIMO NAGARI	7.520	100,00	7.807	100,00	15.327	100,00

Sumber data : Database SIAK yang telah Dikonsolidasikan dan Dibersihkan (DKB) Kementerian Dalam Negeri

Tabel 2.10.6. Jumlah Penduduk Menurut Golongan Darah dan Jenis Kelamin

Kabupaten : Lima Puluh Kota
 Kecamatan : Situjuah Limo Nagari
 Semester : I (satu)
 Tahun : 2023

NO	GOLONGAN DARAH	JENIS KELAMIN				JUMLAH	
		LAKI-LAKI		PEREMPUAN		n (JIWA)	%
		n (JIWA)	%	n (JIWA)	%		
1	2	3	4	5	6	7	8
1	A	143	1,90	158	2,02	301	1,96
2	B	128	1,70	172	2,20	300	1,96
3	AB	70	0,93	56	0,72	126	0,82
4	O	259	3,44	211	2,70	470	3,07
5	A+	9	0,12	5	0,06	14	0,09
6	A-	1	0,01	2	0,03	3	0,02
7	B+	4	0,05	4	0,05	8	0,05
8	B-	1	0,01	1	0,01	2	0,01
9	AB+	2	0,03	2	0,03	4	0,03
10	AB-	0	0,00	1	0,01	1	0,01
11	O+	9	0,12	4	0,05	13	0,08
12	O-	26	0,35	22	0,28	48	0,31
13	TIDAK TAHU	6.868	91,33	7.169	91,83	14.037	91,58
	KEC. SITUJUAH LIMO NAGARI	7.520	100,00	7.807	100,00	15.327	100,00

Sumber data : Database SIAK yang telah Dikonsolidasikan dan Dibersihkan (DKB) Kementerian Dalam Negeri

Tabel 2.10.7. Jumlah Penduduk Menurut Usia Pendidikan dan Jenis Kelamin

Kabupaten : Lima Puluh Kota
 Kecamatan : Situjuah Limo Nagari
 Semester : I (satu)
 Tahun : 2023

NO	USIA PENDIDIKAN	JENIS KELAMIN				JUMLAH	
		LAKI-LAKI		PEREMPUAN			
		n (JIWA)	%	n (JIWA)	%	n (JIWA)	%
1	2	3	4	5	6	7	8
1	04 - 05 TAHUN	177	7,84	201	8,81	378	8,33
2	06 TAHUN	90	3,98	91	3,99	181	3,99
3	07 - 12 TAHUN	704	31,16	683	29,94	1.387	30,55
4	13 - 15 TAHUN	396	17,53	385	16,88	781	17,20
5	16 - 18 TAHUN	344	15,23	383	16,79	727	16,01
6	19 - 22 TAHUN	548	24,26	538	23,59	1.086	23,92
	KEC. SITUJUAH LIMO NAGARI	2.259	100,00	2.281	100,00	4.540	100,00

Sumber data : Database SIAK yang telah Dikonsolidasikan dan Dibersihkan (DKB) Kementerian Dalam Negeri

2.11. KECAMATAN MUNGKA

Tabel 2.11.1. Jumlah Penduduk Menurut Kelompok Umur dan Jenis Kelamin

Kabupaten : Lima Puluh Kota
 Kecamatan : Mungka
 Semester : I (satu)
 Tahun : 2023

NO	KELOMPOK UMUR	JENIS KELAMIN				JUMLAH	
		LAKI-LAKI		PEREMPUAN		n (JIWA)	%
		n (JIWA)	%	n (JIWA)	%		
1	2	3	4	5	6	7	8
1	0-4	384	5,11	383	4,91	767	5
2	5-9	508	6,76	511	6,55	1.019	6,65
3	10-14	617	8,2	629	8,06	1.246	8,13
4	15-19	614	8,16	648	8,3	1.262	8,23
5	20-24	745	9,91	691	8,85	1.436	9,37
6	25-29	604	8,03	523	6,7	1.127	7,35
7	30-34	487	6,48	409	5,24	896	5,85
8	35-39	441	5,86	422	5,41	863	5,63
9	40-44	490	6,52	501	6,42	991	6,47
10	45-49	550	7,31	554	7,1	1.104	7,2
11	50-54	511	6,8	549	7,03	1.060	6,92
12	55-59	398	5,29	409	5,24	807	5,27
13	60-64	315	4,19	383	4,91	698	4,55
14	65-69	327	4,35	360	4,61	687	4,48
15	70-74	259	3,44	334	4,28	593	3,87
16	75+	270	3,59	501	6,42	771	5,03
	KEC. MUNGKA	7.520	100,00	7.807	100,00	15.327	100,00

Sumber data : Database SIAK yang telah Dikonsolidasikan dan Dibersihkan (DKB) Kementerian Dalam Negeri

Tabel 2.11.2. Jumlah Penduduk Menurut Agama dan Jenis Kelamin

Kabupaten : Lima Puluh Kota
 Kecamatan : Mungka
 Semester : I (satu)
 Tahun : 2023

NO	AGAMA	JENIS KELAMIN				JUMLAH	
		LAKI-LAKI		PEREMPUAN			
		n (JIWA)	%	n (JIWA)	%	n (JIWA)	%
1	2	3	4	5	6	7	8
1	ISLAM	7.520	100,00	7.807	100,00	15.327	100,00
2	KRISTEN	-	-	-	-	-	-
3	KATHOLIK	-	-	-	-	-	-
4	HINDU	-	-	-	-	-	-
5	BUDDHA	-	-	-	-	-	-
6	KHONGHUCU	-	-	-	-	-	-
7	KEPERCAYAAN	-	-	-	-	-	-
	KEC. MUNGKA	7.520	100,00	7.807	100,00	15.327	100,00

Sumber data : Database SIAK yang telah Dikonsolidasikan dan Dibersihkan (DKB) Kementerian Dalam Negeri

Tabel 2.11.3. Jumlah Penduduk menurut Status Perkawinan dan Jenis Kelamin

Kabupaten : Lima Puluh Kota
 Kecamatan : Mungka
 Semester : I (satu)
 Tahun : 2023

NO	STATUS PERKAWINAN	JENIS KELAMIN				JUMLAH	
		LAKI-LAKI		PEREMPUAN			
		n (JIWA)	%	n (JIWA)	%	n (JIWA)	%
1	2	3	4	5	6	7	8
1	BELUM KAWIN	3.614	48,06	3.029	38,80	6.643	43,34
2	KAWIN	3.626	48,22	3.698	47,37	7.324	47,78
3	CERAI HIDUP	122	1,62	211	2,70	333	2,17
4	CERAI MATI	158	2,10	869	11,13	1.027	6,70
	KEC. MUNGKA	7.520	100,00	7.807	100,00	15.327	100,00

Sumber data : Database SIAK yang telah Dikonsolidasikan dan Dibersihkan (DKB) Kementerian Dalam Negeri

Tabel 2.11.4. Jumlah Penduduk Menurut Pendidikan yang Ditamatkan dan Jenis Kelamin

Kabupaten : Lima Puluh Kota
 Kecamatan : Mungka
 Semester : I (satu)
 Tahun : 2023

NO	PENDIDIKAN YANG DITAMATKAN	JENIS KELAMIN				JUMLAH	
		LAKI-LAKI		PEREMPUAN		n (JIWA)	%
		n (JIWA)	%	n (JIWA)	%		
1	2	3	4	5	6	7	8
1	TIDAK/BLM SEKOLAH	994	13,22	1.009	12,92	2.003	13,07
2	BELUM TAMAT SD/SEDERAJAT	2.420	32,18	2.281	29,22	4.701	30,67
3	TAMAT SD/SEDERAJAT	1.391	18,50	1.292	16,55	2.683	17,51
4	SLTP/SEDERAJAT	884	11,76	902	11,55	1.786	11,65
5	SLTA/SEDERAJAT	1.450	19,28	1.523	19,51	2.973	19,40
6	DIPLOMA I/II	16	0,21	70	0,90	86	0,56
7	AKADEMI/DIPLOMA III/SARJANA MUDA	86	1,14	151	1,93	237	1,55
8	DIPLOMA IV/STRATA I	271	3,60	566	7,25	837	5,46
9	STRATA-II	8	0,11	13	0,17	21	0,14
10	STRATA-III	0	0,000	0	0,000	0	0,000
	KEC. MUNGKA	7.520	100,00	7.807	100,00	15.327	100,00

Sumber data : Database SIAK yang telah Dikonsolidasikan dan Dibersihkan (DKB) Kementerian Dalam Negeri

Tabel 2.11.5. Jumlah Penduduk Menurut Jenis Pekerjaan dan Jenis Kelamin

Kabupaten : Lima Puluh Kota
 Kecamatan : Mungka
 Semester : I (satu)
 Tahun : 2023

NO	JENIS PEKERJAAN	JENIS KELAMIN				JUMLAH	
		LAKI-LAKI		PEREMPUAN			
		n (JIWA)	%	n (JIWA)	%	n (JIWA)	%
1	2	3	4	5	6	7	8
1	BELUM/TIDAK BEKERJA	1.433	19,06	1.259	16,13	2.692	17,56
2	APARATUR/PEJABAT NEGARA	134	1,78	239	3,06	373	2,43
3	TENAGA PENGAJAR	13	0,17	48	0,61	61	0,40
4	WIRASWASTA	2.040	27,13	495	6,34	2.535	16,54
5	PERTANIAN/PETERNAKAN	2.158	28,70	154	1,97	2.312	15,08
6	NELAYAN	0	0,00	0	0,00	0	0,00
7	AGAMA DAN KEPERCAYAAN	1	0,01	0	0,00	1	0,01
8	PELAJAR/MAHASISWA	1.671	22,22	1.754	22,47	3.425	22,35
9	TENAGA KESEHATAN	5	0,07	18	0,23	23	0,15
10	PENSIUNAN	65	0,86	77	0,99	142	0,93
11	LAINNYA	0	0,00	3.763	48,20	3.763	24,55
	KEC. MUNGKA	7.520	100,00	7.807	100,00	15.327	100,00

Sumber data : Database SIAK yang telah Dikonsolidasikan dan Dibersihkan (DKB) Kementerian Dalam Negeri

Tabel 2.11.6. Jumlah Penduduk Menurut Golongan Darah dan Jenis Kelamin

Kabupaten : Lima Puluh Kota
 Kecamatan : Mungka
 Semester : I (satu)
 Tahun : 2023

NO	GOLONGAN DARAH	JENIS KELAMIN				JUMLAH	
		LAKI-LAKI		PEREMPUAN		n (JIWA)	%
		n (JIWA)	%	n (JIWA)	%		
1	2	3	4	5	6	7	8
1	A	143	1,90	158	2,02	301	1,96
2	B	128	1,70	172	2,20	300	1,96
3	AB	70	0,93	56	0,72	126	0,82
4	O	259	3,44	211	2,70	470	3,07
5	A+	9	0,12	5	0,06	14	0,09
6	A-	1	0,01	2	0,03	3	0,02
7	B+	4	0,05	4	0,05	8	0,05
8	B-	1	0,01	1	0,01	2	0,01
9	AB+	2	0,03	2	0,03	4	0,03
10	AB-	0	0,00	1	0,01	1	0,01
11	O+	9	0,12	4	0,05	13	0,08
12	O-	26	0,35	22	0,28	48	0,31
13	TIDAK TAHU	6.868	91,33	7.169	91,83	14.037	91,58
	KEC. MUNGKA	7.520	100,00	7.807	100,00	15.327	100,00

Sumber data : Database SIAK yang telah Dikonsolidasikan dan Dibersihkan (DKB) Kementerian Dalam Negeri

Tabel 2.11.7. Jumlah Penduduk Menurut Usia Pendidikan dan Jenis Kelamin

Kabupaten : Lima Puluh Kota
 Kecamatan : Mungka
 Semester : I (satu)
 Tahun : 2023

NO	USIA PENDIDIKAN	JENIS KELAMIN				JUMLAH	
		LAKI-LAKI		PEREMPUAN			
		n (JIWA)	%	n (JIWA)	%	n (JIWA)	%
1	2	3	4	5	6	7	8
1	04 - 05 TAHUN	177	7,84	201	8,81	378	8,33
2	06 TAHUN	90	3,98	91	3,99	181	3,99
3	07 - 12 TAHUN	704	31,16	683	29,94	1.387	30,55
4	13 - 15 TAHUN	396	17,53	385	16,88	781	17,20
5	16 - 18 TAHUN	344	15,23	383	16,79	727	16,01
6	19 - 22 TAHUN	548	24,26	538	23,59	1.086	23,92
	KEC. MUNGKA	2.259	100,00	2.281	100,00	4.540	100,00

Sumber data : Database SIAK yang telah Dikonsolidasikan dan Dibersihkan (DKB) Kementerian Dalam Negeri

2.12. KECAMATAN BUKIK BARISAN

Tabel 2.12.1. Jumlah Penduduk Menurut Kelompok Umur dan Jenis Kelamin

Kabupaten : Lima Puluh Kota
 Kecamatan : Bukik Barisan
 Semester : I (satu)
 Tahun : 2023

NO	KELOMPOK UMUR	JENIS KELAMIN				JUMLAH	
		LAKI-LAKI		PEREMPUAN		n (JIWA)	%
		n (JIWA)	%	n (JIWA)	%		
1	2	3	4	5	6	7	8
1	0-4	384	5,11	383	4,91	767	5
2	5-9	508	6,76	511	6,55	1.019	6,65
3	10-14	617	8,2	629	8,06	1.246	8,13
4	15-19	614	8,16	648	8,3	1.262	8,23
5	20-24	745	9,91	691	8,85	1.436	9,37
6	25-29	604	8,03	523	6,7	1.127	7,35
7	30-34	487	6,48	409	5,24	896	5,85
8	35-39	441	5,86	422	5,41	863	5,63
9	40-44	490	6,52	501	6,42	991	6,47
10	45-49	550	7,31	554	7,1	1.104	7,2
11	50-54	511	6,8	549	7,03	1.060	6,92
12	55-59	398	5,29	409	5,24	807	5,27
13	60-64	315	4,19	383	4,91	698	4,55
14	65-69	327	4,35	360	4,61	687	4,48
15	70-74	259	3,44	334	4,28	593	3,87
16	75+	270	3,59	501	6,42	771	5,03
	KEC. BUKIK BARISAN	7.520	100,00	7.807	100,00	15.327	100,00

Sumber data : Database SIAK yang telah Dikonsolidasikan dan Dibersihkan (DKB) Kementerian Dalam Negeri

Tabel 2.12.2. Jumlah Penduduk Menurut Agama dan Jenis Kelamin

Kabupaten : Lima Puluh Kota
 Kecamatan : Bukik Barisan
 Semester : I (satu)
 Tahun : 2023

NO	AGAMA	JENIS KELAMIN				JUMLAH	
		LAKI-LAKI		PEREMPUAN			
		n (JIWA)	%	n (JIWA)	%	n (JIWA)	%
1	2	3	4	5	6	7	8
1	ISLAM	7.520	100,00	7.807	100,00	15.327	100,00
2	KRISTEN	-	-	-	-	-	-
3	KATHOLIK	-	-	-	-	-	-
4	HINDU	-	-	-	-	-	-
5	BUDDHA	-	-	-	-	-	-
6	KHONGHUCU	-	-	-	-	-	-
7	KEPERCAYAAN	-	-	-	-	-	-
	KEC. BUKIK BARISAN	7.520	100,00	7.807	100,00	15.327	100,00

Sumber data : Database SIAK yang telah Dikonsolidasikan dan Dibersihkan (DKB) Kementerian Dalam Negeri

Tabel 2.12.3. Jumlah Penduduk menurut Status Perkawinan dan Jenis Kelamin

Kabupaten : Lima Puluh Kota
 Kecamatan : Bukik Barisan
 Semester : I (satu)
 Tahun : 2023

NO	STATUS PERKAWINAN	JENIS KELAMIN				JUMLAH	
		LAKI-LAKI		PEREMPUAN			
		n (JIWA)	%	n (JIWA)	%	n (JIWA)	%
1	2	3	4	5	6	7	8
1	BELUM KAWIN	3.614	48,06	3.029	38,80	6.643	43,34
2	KAWIN	3.626	48,22	3.698	47,37	7.324	47,78
3	CERAI HIDUP	122	1,62	211	2,70	333	2,17
4	CERAI MATI	158	2,10	869	11,13	1.027	6,70
	KEC. BUKIK BARISAN	7.520	100,00	7.807	100,00	15.327	100,00

Sumber data : Database SIAK yang telah Dikonsolidasikan dan Dibersihkan (DKB) Kementerian Dalam Negeri

Tabel 2.12.4. Jumlah Penduduk Menurut Pendidikan yang Ditamatkan dan Jenis Kelamin

Kabupaten : Lima Puluh Kota
 Kecamatan : Bukik Barisan
 Semester : I (satu)
 Tahun : 2023

NO	PENDIDIKAN YANG DITAMATKAN	JENIS KELAMIN				JUMLAH	
		LAKI-LAKI		PEREMPUAN		n (JIWA)	%
		n (JIWA)	%	n (JIWA)	%		
1	2	3	4	5	6	7	8
1	TIDAK/BLM SEKOLAH	994	13,22	1.009	12,92	2.003	13,07
2	BELUM TAMAT SD/SEDERAJAT	2.420	32,18	2.281	29,22	4.701	30,67
3	TAMAT SD/SEDERAJAT	1.391	18,50	1.292	16,55	2.683	17,51
4	SLTP/SEDERAJAT	884	11,76	902	11,55	1.786	11,65
5	SLTA/SEDERAJAT	1.450	19,28	1.523	19,51	2.973	19,40
6	DIPLOMA I/II	16	0,21	70	0,90	86	0,56
7	AKADEMI/DIPLOMA III/SARJANA MUDA	86	1,14	151	1,93	237	1,55
8	DIPLOMA IV/STRATA I	271	3,60	566	7,25	837	5,46
9	STRATA-II	8	0,11	13	0,17	21	0,14
10	STRATA-III	0	0,000	0	0,000	0	0,000
	KEC. BUKIK BARISAN	7.520	100,00	7.807	100,00	15.327	100,00

Sumber data : Database SIAK yang telah Dikonsolidasikan dan Dibersihkan (DKB) Kementerian Dalam Negeri

Tabel 2.12.5. Jumlah Penduduk Menurut Jenis Pekerjaan dan Jenis Kelamin

Kabupaten : Lima Puluh Kota
 Kecamatan : Bukik Barisan
 Semester : I (satu)
 Tahun : 2023

NO	JENIS PEKERJAAN	JENIS KELAMIN				JUMLAH	
		LAKI-LAKI		PEREMPUAN			
		n (JIWA)	%	n (JIWA)	%	n (JIWA)	%
1	2	3	4	5	6	7	8
1	BELUM/TIDAK BEKERJA	1.433	19,06	1.259	16,13	2.692	17,56
2	APARATUR/PEJABAT NEGARA	134	1,78	239	3,06	373	2,43
3	TENAGA PENGAJAR	13	0,17	48	0,61	61	0,40
4	WIRASWASTA	2.040	27,13	495	6,34	2.535	16,54
5	PERTANIAN/PETERNAKAN	2.158	28,70	154	1,97	2.312	15,08
6	NELAYAN	0	0,00	0	0,00	0	0,00
7	AGAMA DAN KEPERCAYAAN	1	0,01	0	0,00	1	0,01
8	PELAJAR/MAHASISWA	1.671	22,22	1.754	22,47	3.425	22,35
9	TENAGA KESEHATAN	5	0,07	18	0,23	23	0,15
10	PENSIUNAN	65	0,86	77	0,99	142	0,93
11	LAINNYA	0	0,00	3.763	48,20	3.763	24,55
	KEC. BUKIK BARISAN	7.520	100,00	7.807	100,00	15.327	100,00

Sumber data : Database SIAK yang telah Dikonsolidasikan dan Dibersihkan (DKB) Kementerian Dalam Negeri

Tabel 2.12.6. Jumlah Penduduk Menurut Golongan Darah dan Jenis Kelamin

Kabupaten : Lima Puluh Kota
 Kecamatan : Bukik Barisan
 Semester : I (satu)
 Tahun : 2023

NO	GOLONGAN DARAH	JENIS KELAMIN				JUMLAH	
		LAKI-LAKI		PEREMPUAN		n (JIWA)	%
		n (JIWA)	%	n (JIWA)	%		
1	2	3	4	5	6	7	8
1	A	143	1,90	158	2,02	301	1,96
2	B	128	1,70	172	2,20	300	1,96
3	AB	70	0,93	56	0,72	126	0,82
4	O	259	3,44	211	2,70	470	3,07
5	A+	9	0,12	5	0,06	14	0,09
6	A-	1	0,01	2	0,03	3	0,02
7	B+	4	0,05	4	0,05	8	0,05
8	B-	1	0,01	1	0,01	2	0,01
9	AB+	2	0,03	2	0,03	4	0,03
10	AB-	0	0,00	1	0,01	1	0,01
11	O+	9	0,12	4	0,05	13	0,08
12	O-	26	0,35	22	0,28	48	0,31
13	TIDAK TAHU	6.868	91,33	7.169	91,83	14.037	91,58
	KEC. BUKIK BARISAN	7.520	100,00	7.807	100,00	15.327	100,00

Sumber data : Database SIAK yang telah Dikonsolidasikan dan Dibersihkan (DKB) Kementerian Dalam Negeri

Tabel 2.12.7. Jumlah Penduduk Menurut Usia Pendidikan dan Jenis Kelamin

Kabupaten : Lima Puluh Kota
 Kecamatan : Bukik Barisan
 Semester : I (satu)
 Tahun : 2023

NO	USIA PENDIDIKAN	JENIS KELAMIN				JUMLAH	
		LAKI-LAKI		PEREMPUAN			
		n (JIWA)	%	n (JIWA)	%	n (JIWA)	%
1	2	3	4	5	6	7	8
1	04 - 05 TAHUN	177	7,84	201	8,81	378	8,33
2	06 TAHUN	90	3,98	91	3,99	181	3,99
3	07 - 12 TAHUN	704	31,16	683	29,94	1.387	30,55
4	13 - 15 TAHUN	396	17,53	385	16,88	781	17,20
5	16 - 18 TAHUN	344	15,23	383	16,79	727	16,01
6	19 - 22 TAHUN	548	24,26	538	23,59	1.086	23,92
	KEC. BUKIK BARISAN	2.259	100,00	2.281	100,00	4.540	100,00

Sumber data : Database SIAK yang telah Dikonsolidasikan dan Dibersihkan (DKB) Kementerian Dalam Negeri

2.13. KECAMATAN AKABILURU

Tabel 2.13.1. Jumlah Penduduk Menurut Kelompok Umur dan Jenis Kelamin

Kabupaten : Lima Puluh Kota
 Kecamatan : Akabiluru
 Semester : I (satu)
 Tahun : 2023

NO	KELOMPOK UMUR	JENIS KELAMIN				JUMLAH	
		LAKI-LAKI		PEREMPUAN		n (JIWA)	%
		n (JIWA)	%	n (JIWA)	%		
1	2	3	4	5	6	7	8
1	0-4	384	5,11	383	4,91	767	5
2	5-9	508	6,76	511	6,55	1.019	6,65
3	10-14	617	8,2	629	8,06	1.246	8,13
4	15-19	614	8,16	648	8,3	1.262	8,23
5	20-24	745	9,91	691	8,85	1.436	9,37
6	25-29	604	8,03	523	6,7	1.127	7,35
7	30-34	487	6,48	409	5,24	896	5,85
8	35-39	441	5,86	422	5,41	863	5,63
9	40-44	490	6,52	501	6,42	991	6,47
10	45-49	550	7,31	554	7,1	1.104	7,2
11	50-54	511	6,8	549	7,03	1.060	6,92
12	55-59	398	5,29	409	5,24	807	5,27
13	60-64	315	4,19	383	4,91	698	4,55
14	65-69	327	4,35	360	4,61	687	4,48
15	70-74	259	3,44	334	4,28	593	3,87
16	75+	270	3,59	501	6,42	771	5,03
	KEC. AKABILURU	7.520	100,00	7.807	100,00	15.327	100,00

Sumber data : Database SIAK yang telah Dikonsolidasikan dan Dibersihkan (DKB) Kementerian Dalam Negeri

Tabel 2.13.2. Jumlah Penduduk Menurut Agama dan Jenis Kelamin

Kabupaten : Lima Puluh Kota
 Kecamatan : Akabiluru
 Semester : I (satu)
 Tahun : 2023

NO	AGAMA	JENIS KELAMIN				JUMLAH	
		LAKI-LAKI		PEREMPUAN			
		n (JIWA)	%	n (JIWA)	%	n (JIWA)	%
1	2	3	4	5	6	7	8
1	ISLAM	7.520	100,00	7.807	100,00	15.327	100,00
2	KRISTEN	-	-	-	-	-	-
3	KATHOLIK	-	-	-	-	-	-
4	HINDU	-	-	-	-	-	-
5	BUDDHA	-	-	-	-	-	-
6	KHONGHUCU	-	-	-	-	-	-
7	KEPERCAYAAN	-	-	-	-	-	-
	KEC. AKABILURU	7.520	100,00	7.807	100,00	15.327	100,00

Sumber data : Database SIAK yang telah Dikonsolidasikan dan Dibersihkan (DKB) Kementerian Dalam Negeri

Tabel 2.13.3. Jumlah Penduduk menurut Status Perkawinan dan Jenis Kelamin

Kabupaten : Lima Puluh Kota
 Kecamatan : Akabiluru
 Semester : I (satu)
 Tahun : 2023

NO	STATUS PERKAWINAN	JENIS KELAMIN				JUMLAH	
		LAKI-LAKI		PEREMPUAN			
		n (JIWA)	%	n (JIWA)	%	n (JIWA)	%
1	2	3	4	5	6	7	8
1	BELUM KAWIN	3.614	48,06	3.029	38,80	6.643	43,34
2	KAWIN	3.626	48,22	3.698	47,37	7.324	47,78
3	CERAI HIDUP	122	1,62	211	2,70	333	2,17
4	CERAI MATI	158	2,10	869	11,13	1.027	6,70
	KEC. AKABILURU	7.520	100,00	7.807	100,00	15.327	100,00

Sumber data : Database SIAK yang telah Dikonsolidasikan dan Dibersihkan (DKB) Kementerian Dalam Negeri

Tabel 2.13.4. Jumlah Penduduk Menurut Pendidikan yang Ditamatkan dan Jenis Kelamin

Kabupaten : Lima Puluh Kota
 Kecamatan : Akabiluru
 Semester : I (satu)
 Tahun : 2023

NO	PENDIDIKAN YANG DITAMATKAN	JENIS KELAMIN				JUMLAH	
		LAKI-LAKI		PEREMPUAN		n (JIWA)	%
		n (JIWA)	%	n (JIWA)	%		
1	2	3	4	5	6	7	8
1	TIDAK/BLM SEKOLAH	994	13,22	1.009	12,92	2.003	13,07
2	BELUM TAMAT SD/SEDERAJAT	2.420	32,18	2.281	29,22	4.701	30,67
3	TAMAT SD/SEDERAJAT	1.391	18,50	1.292	16,55	2.683	17,51
4	SLTP/SEDERAJAT	884	11,76	902	11,55	1.786	11,65
5	SLTA/SEDERAJAT	1.450	19,28	1.523	19,51	2.973	19,40
6	DIPLOMA I/II	16	0,21	70	0,90	86	0,56
7	AKADEMI/DIPLOMA III/SARJANA MUDA	86	1,14	151	1,93	237	1,55
8	DIPLOMA IV/STRATA I	271	3,60	566	7,25	837	5,46
9	STRATA-II	8	0,11	13	0,17	21	0,14
10	STRATA-III	0	0,000	0	0,000	0	0,000
	KEC. AKABILURU	7.520	100,00	7.807	100,00	15.327	100,00

Sumber data : Database SIAK yang telah Dikonsolidasikan dan Dibersihkan (DKB) Kementerian Dalam Negeri

Tabel 2.13.5. Jumlah Penduduk Menurut Jenis Pekerjaan dan Jenis Kelamin

Kabupaten : Lima Puluh Kota
 Kecamatan : Akabiluru
 Semester : I (satu)
 Tahun : 2023

NO	JENIS PEKERJAAN	JENIS KELAMIN				JUMLAH	
		LAKI-LAKI		PEREMPUAN			
		n (JIWA)	%	n (JIWA)	%	n (JIWA)	%
1	2	3	4	5	6	7	8
1	BELUM/TIDAK BEKERJA	1.433	19,06	1.259	16,13	2.692	17,56
2	APARATUR/PEJABAT NEGARA	134	1,78	239	3,06	373	2,43
3	TENAGA PENGAJAR	13	0,17	48	0,61	61	0,40
4	WIRASWASTA	2.040	27,13	495	6,34	2.535	16,54
5	PERTANIAN/PETERNAKAN	2.158	28,70	154	1,97	2.312	15,08
6	NELAYAN	0	0,00	0	0,00	0	0,00
7	AGAMA DAN KEPERCAYAAN	1	0,01	0	0,00	1	0,01
8	PELAJAR/MAHASISWA	1.671	22,22	1.754	22,47	3.425	22,35
9	TENAGA KESEHATAN	5	0,07	18	0,23	23	0,15
10	PENSIUNAN	65	0,86	77	0,99	142	0,93
11	LAINNYA	0	0,00	3.763	48,20	3.763	24,55
	KEC. AKABILURU	7.520	100,00	7.807	100,00	15.327	100,00

Sumber data : Database SIAK yang telah Dikonsolidasikan dan Dibersihkan (DKB) Kementerian Dalam Negeri

Tabel 2.13.6. Jumlah Penduduk Menurut Golongan Darah dan Jenis Kelamin

Kabupaten : Lima Puluh Kota
 Kecamatan : Akabiluru
 Semester : I (satu)
 Tahun : 2023

NO	GOLONGAN DARAH	JENIS KELAMIN				JUMLAH	
		LAKI-LAKI		PEREMPUAN		n (JIWA)	%
		n (JIWA)	%	n (JIWA)	%		
1	2	3	4	5	6	7	8
1	A	143	1,90	158	2,02	301	1,96
2	B	128	1,70	172	2,20	300	1,96
3	AB	70	0,93	56	0,72	126	0,82
4	O	259	3,44	211	2,70	470	3,07
5	A+	9	0,12	5	0,06	14	0,09
6	A-	1	0,01	2	0,03	3	0,02
7	B+	4	0,05	4	0,05	8	0,05
8	B-	1	0,01	1	0,01	2	0,01
9	AB+	2	0,03	2	0,03	4	0,03
10	AB-	0	0,00	1	0,01	1	0,01
11	O+	9	0,12	4	0,05	13	0,08
12	O-	26	0,35	22	0,28	48	0,31
13	TIDAK TAHU	6.868	91,33	7.169	91,83	14.037	91,58
	KEC. AKABILURU	7.520	100,00	7.807	100,00	15.327	100,00

Sumber data : Database SIAK yang telah Dikonsolidasikan dan Dibersihkan (DKB) Kementerian Dalam Negeri

Tabel 2.13.7. Jumlah Penduduk Menurut Usia Pendidikan dan Jenis Kelamin

Kabupaten : Lima Puluh Kota
 Kecamatan : Akabiluru
 Semester : I (satu)
 Tahun : 2023

NO	USIA PENDIDIKAN	JENIS KELAMIN				JUMLAH	
		LAKI-LAKI		PEREMPUAN			
		n (JIWA)	%	n (JIWA)	%	n (JIWA)	%
1	2	3	4	5	6	7	8
1	04 - 05 TAHUN	177	7,84	201	8,81	378	8,33
2	06 TAHUN	90	3,98	91	3,99	181	3,99
3	07 - 12 TAHUN	704	31,16	683	29,94	1.387	30,55
4	13 - 15 TAHUN	396	17,53	385	16,88	781	17,20
5	16 - 18 TAHUN	344	15,23	383	16,79	727	16,01
6	19 - 22 TAHUN	548	24,26	538	23,59	1.086	23,92
	KEC. AKABILURU	2.259	100,00	2.281	100,00	4.540	100,00

Sumber data : Database SIAK yang telah Dikonsolidasikan dan Dibersihkan (DKB) Kementerian Dalam Negeri

BAB III

AGREGAT KEPENDUDUKAN NAGARI

BAB III
AGREGAT KEPENDUDUKAN NAGARI

**Tabel 3.1. Jumlah Penduduk Berdasarkan Jenis Kelamin
Menurut Nagari**

Kabupaten : Lima Puluh Kota
Semester : I (satu)
Tahun : 2023

NO	KODE WILAYAH	NAGARI	JENIS KELAMIN				JUMLAH	
			LAKI-LAKI		PEREMPUAN		n (JIWA)	%
			n (JIWA)	%	n (JIWA)	%		
1	2	3	4	5	6	7	8	9
1	13.07.01.2001	KURAI	800	0,41	827	0,42	1.627	0,41
2	13.07.01.2002	SUNGAI RIMBANG	1.162	0,59	1.178	0,59	2.340	0,59
3	13.07.01.2003	TANJUANG BUNGO	721	0,37	762	0,38	1.483	0,38
4	13.07.01.2004	SULIKI	1.344	0,68	1.367	0,69	2.711	0,69
5	13.07.01.2005	LIMBANANG	2.278	1,16	2.301	1,16	4.579	1,16
6	13.07.01.2006	ANDIANG	1.215	0,62	1.372	0,69	2.587	0,65
	13.07.01	KEC. SULIKI	7.520	3,82	7.807	3,94	15.327	3,88
1	13.07.02.2001	GUGUAK VIII KOTO	7.101	3,61	7.308	3,68	14.409	3,65
2	13.07.02.2002	VII KOTO TALAGO	4.611	2,34	4.871	2,46	9.482	2,40
3	13.07.02.2003	SUNGAI TALANG	2.644	1,34	2.601	1,31	5.245	1,33
4	13.07.02.2004	KUBANG	2.671	1,36	2.847	1,44	5.518	1,40
5	13.07.02.2005	SIMPANG SUGIRAN	1.092	0,55	1.150	0,58	2.242	0,57
	13.07.02	KEC. GUGUAK	18.119	9,20	18.777	9,47	36.896	9,33

NO	KODE WILAYAH	NAGARI	JENIS KELAMIN				JUMLAH	
			LAKI-LAKI		PEREMPUAN		n (JIWA)	%
			n (JIWA)	%	n (JIWA)	%		
1	2	3	4	5	6	7	8	9
1	13.07.03.2001	KOTO BARU SIMALANGGANG	3.967	2,01	3.979	2,01	7.946	2,01
2	13.07.03.2002	TAEH BUKIK	1.762	0,89	1.796	0,91	3.558	0,90
3	13.07.03.2003	SIMALANGGANG	2.667	1,35	2.574	1,30	5.241	1,33
4	13.07.03.2004	SUNGAI BERINGIN	1.515	0,77	1.545	0,78	3.060	0,77
5	13.07.03.2005	PIOBANG	2.305	1,17	2.239	1,13	4.544	1,15
6	13.07.03.2006	TAEH BARUAH	4.879	2,48	5.022	2,53	9.901	2,50
7	13.07.03.2007	KOTO TANGAH SIMALANGGANG	2.125	1,08	2.145	1,08	4.270	1,08
	13.07.03	KEC. PAYAKUMBUH	19.220	9,76	19.300	9,73	38.520	9,74
1	13.07.04.2001	TJ HARO SIKABU KABU PD PANJANG	2.887	1,47	3.002	1,51	5.889	1,49
2	13.07.04.2002	MUNGO	4.922	2,50	5.040	2,54	9.962	2,52
3	13.07.04.2003	SUNGAI KAMUYANG	3.948	2,00	4.017	2,03	7.965	2,01
4	13.07.04.2004	ANDALEH	2.598	1,32	2.761	1,39	5.359	1,36
	13.07.04	KEC. LUAK	14.355	7,29	14.820	7,47	29.175	7,38
1	13.07.05.2001	TARAM	4.340	2,20	4.374	2,21	8.714	2,20
2	13.07.05.2002	SOLOK BIO BIO	1.213	0,62	1.172	0,59	2.385	0,60
3	13.07.05.2003	TARANTANG	1.433	0,73	1.418	0,71	2.851	0,72
4	13.07.05.2004	BUKIK LIMBUKU	808	0,41	797	0,40	1.605	0,41
5	13.07.05.2005	HARAU	1.705	0,87	1.703	0,86	3.408	0,86
6	13.07.05.2006	BATU BALANG	3.288	1,67	3.272	1,65	6.560	1,66
7	13.07.05.2007	SARILAMAK	7.755	3,94	7.580	3,82	15.335	3,88
8	13.07.05.2008	GURUN	1.143	0,58	1.145	0,58	2.288	0,58

NO	KODE WILAYAH	NAGARI	JENIS KELAMIN				JUMLAH	
			LAKI-LAKI		PEREMPUAN		n (JIWA)	%
			n (JIWA)	%	n (JIWA)	%		
1	2	3	4	5	6	7	8	9
9	13.07.05.2009	LUBUAK BATINGKOK	1.877	0,95	1.927	0,97	3.804	0,96
10	13.07.05.2010	KOTO TUO	3.925	1,99	3.939	1,99	7.864	1,99
11	13.07.05.2011	PILUBANG	862	0,44	830	0,42	1.692	0,43
	13.07.05	KEC. HARAU	28.349	14,39	28.157	14,19	56.506	14,29
1	13.07.06.2001	MANGGILANG	2.576	1,31	2.515	1,27	5.091	1,29
2	13.07.06.2002	TANJUANG BALIK	1.231	0,63	1.174	0,59	2.405	0,61
3	13.07.06.2003	GUNUANG MALINTANG	3.523	1,79	3.331	1,68	6.854	1,73
4	13.07.06.2004	PANGKALAN	5.332	2,71	5.144	2,59	10.476	2,65
5	13.07.06.2005	KOTO ALAM	1.513	0,77	1.541	0,78	3.054	0,77
6	13.07.06.2006	TANJUNG PAUH	1.143	0,58	1.081	0,54	2.224	0,56
	13.07.06	KEC. PANGKALAN KOTO BARU	15.318	7,78	14.786	7,45	30.104	7,62
1	13.07.07.2001	MUARO PAITI	3.024	1,54	2.940	1,48	5.964	1,51
2	13.07.07.2002	KOTO BANGUN	2.022	1,03	1.934	0,97	3.956	1,00
3	13.07.07.2003	LUBUAK ALAI	1.759	0,89	1.717	0,87	3.476	0,88
4	13.07.07.2004	KOTO LAMO	1.557	0,79	1.517	0,76	3.074	0,78
5	13.07.07.2005	DURIAN TINGGI	1.672	0,85	1.695	0,85	3.367	0,85
6	13.07.07.2006	SIALANG	3.197	1,62	3.193	1,61	6.390	1,62
7	13.07.07.2007	GALUGUA	1.187	0,60	1.152	0,58	2.339	0,59
	13.07.07	KEC. KAPUR IX	14.418	7,32	14.148	7,13	28.566	7,23
1	13.07.08.2001	PANDAM GADANG	2.718	1,38	2.746	1,38	5.464	1,38
2	13.07.08.2002	KOTO TINGGI	3.533	1,79	3.536	1,78	7.069	1,79

NO	KODE WILAYAH	NAGARI	JENIS KELAMIN				JUMLAH	
			LAKI-LAKI		PEREMPUAN		n (JIWA)	%
			n (JIWA)	%	n (JIWA)	%		
1	2	3	4	5	6	7	8	9
3	13.07.08.2003	TALANG ANAU	990	0,50	1.006	0,51	1.996	0,50
	13.07.08	KEC. GUNUANG OMEH	7.241	3,68	7.288	3,67	14.529	3,68
1	13.07.09.2001	LABUAH GUNUANG	2.666	1,35	2.827	1,43	5.493	1,39
2	13.07.09.2002	BATU PAYUANG	3.154	1,60	3.112	1,57	6.266	1,59
3	13.07.09.2003	AMPALU	2.255	1,14	2.154	1,09	4.409	1,12
4	13.07.09.2004	BUKIK SIKUMPA	1.552	0,79	1.575	0,79	3.127	0,79
5	13.07.09.2005	BALAI PANJANG	2.924	1,48	3.078	1,55	6.002	1,52
6	13.07.09.2006	HALABAN	2.790	1,42	2.781	1,40	5.571	1,41
7	13.07.09.2007	TANJUANG GADANG	2.711	1,38	2.609	1,32	5.320	1,35
8	13.07.09.2008	SITANANG	1.934	0,98	1.971	0,99	3.905	0,99
	13.07.09	KEC. LAREH SAGO HALABAN	19.986	10,15	20.107	10,14	40.093	10,14
1	13.07.10.2001	SITUJUAH BATUA	2.875	1,46	2.882	1,45	5.757	1,46
2	13.07.10.2002	SITUJUAH LADANG LAWEH	1.014	0,51	1.023	0,52	2.037	0,52
3	13.07.10.2003	TUNGKA	2.488	1,26	2.493	1,26	4.981	1,26
4	13.07.10.2004	SITUJUAH BANDA DALAM	2.579	1,31	2.681	1,35	5.260	1,33
5	13.07.10.2005	SITUJUAH GADANG	2.973	1,51	3.011	1,52	5.984	1,51
	13.07.10	KEC. SITUJUAH LIMO NAGARI	11.929	6,06	12.090	6,09	24.019	6,08
1	13.07.11.2001	JOPANG MANGANTI	1.178	0,60	1.263	0,64	2.441	0,62
2	13.07.11.2002	SIMPANG KAPUAK	2.368	1,20	2.508	1,26	4.876	1,23
3	13.07.11.2003	MUNGKA	4.372	2,22	4.330	2,18	8.702	2,20
4	13.07.11.2004	TALANG MAUR	2.831	1,44	2.876	1,45	5.707	1,44

NO	KODE WILAYAH	NAGARI	JENIS KELAMIN				JUMLAH	
			LAKI-LAKI		PEREMPUAN		n (JIWA)	%
			n (JIWA)	%	n (JIWA)	%		
1	2	3	4	5	6	7	8	9
5	13.07.11.2005	SUNGAI ANTUAN	2.995	1,52	3.039	1,53	6.034	1,53
	13.07.11	KEC. MUNGKA	13.744	6,98	14.016	7,07	27.760	7,02
1	13.07.12.2001	MAEK	4.866	2,47	4.896	2,47	9.762	2,47
2	13.07.12.2002	BANJA LOWEH	1.644	0,83	1.707	0,86	3.351	0,85
3	13.07.12.2003	BARUAH GUNUANG	2.147	1,09	2.153	1,09	4.300	1,09
4	13.07.12.2004	SUNGAI NANIANG	1.579	0,80	1.711	0,86	3.290	0,83
5	13.07.12.2005	KOTO TANGAH	1.524	0,77	1.555	0,78	3.079	0,78
	13.07.12	KEC. BUKIK BARISAN	11.760	5,97	12.022	6,06	23.782	6,02
1	13.07.13.2001	SARIAK LAWEH	3.062	1,55	3.218	1,62	6.280	1,59
2	13.07.13.2002	KOTO TANGAH BATU AMPA	4.926	2,50	4.860	2,45	9.786	2,48
3	13.07.13.2003	BATUHAMPAR	1.989	1,01	1.908	0,96	3.897	0,99
4	13.07.13.2004	SUAYAN	2.789	1,42	2.865	1,44	5.654	1,43
5	13.07.13.2005	SUNGAI BALANTIAK	660	0,34	677	0,34	1.337	0,34
6	13.07.13.2006	PAUH SANGIK	708	0,36	666	0,34	1.374	0,35
7	13.07.13.2007	DURIAN GADANG	853	0,43	849	0,43	1.702	0,43
	13.07.13	KEC. AKABILURU	14.987	7,61	15.043	7,58	30.030	7,60
	13.07	KAB. LIMA PULUH KOTA	196.946	100,00	198.361	100,00	395.307	100,00

Sumber data : Database SIAK yang telah Dikonsolidasikan dan Dibersihkan (DKB) Kementerian Dalam Negeri

**Tabel 3.2. Jumlah Penduduk, Luas Wilayah dan Kepadatan Penduduk
Menurut Nagari**

Kabupaten : Lima Puluh Kota
Semester : I (satu)
Tahun : 2023

NO	KODE WILAYAH	NAGARI	JUMLAH PENDUDUK	LUAS WILAYAH (km ²)	KEPADATAN PENDUDUK
1	2	3	4	5	6
1	13.07.01.2001	KURAI	1.627	20,00	81
2	13.07.01.2002	SUNGAI RIMBANG	2.340	20,00	117
3	13.07.01.2003	TANJUANG BUNGO	1.483	29,46	50
4	13.07.01.2004	SULIKI	2.711	52,00	52
5	13.07.01.2005	LIMBANANG	4.579	9,68	473
6	13.07.01.2006	ANDIANG	2.587	5,80	446
	13.07.01	KEC. SULIKI	15.327	136,94	112
1	13.07.02.2001	GUGUAK VIII KOTO	14.409	21,70	664
2	13.07.02.2002	VII KOTO TALAGO	9.482	21,00	452
3	13.07.02.2003	SUNGAI TALANG	5.245	18,00	291
4	13.07.02.2004	KUBANG	5.518	26,20	211
5	13.07.02.2005	SIMPANG SUGIRAN	2.242	19,30	116
	13.07.02	KEC. GUGUAK	36.896	106,20	347
1	13.07.03.2001	KOTO BARU SIMALANGGANG	7.946	7,44	1.068
2	13.07.03.2002	TAEH BUKIK	3.558	26,91	132
3	13.07.03.2003	SIMALANGGANG	5.241	11,35	462
4	13.07.03.2004	SUNGAI BERINGIN	3.060	9,83	311

NO	KODE WILAYAH	NAGARI	JUMLAH PENDUDUK	LUAS WILAYAH (km ²)	KEPADATAN PENDUDUK
1	2	3	4	5	6
5	13.07.03.2005	PIOBANG	4.544	11,23	405
6	13.07.03.2006	TAEH BARUAH	9.901	23,70	418
7	13.07.03.2007	KOTO TANGAH SIMALANGGANG	4.270	9,01	474
	13.07.03	KEC. PAYAKUMBUH	38.520	99,47	387
1	13.07.04.2001	TJ HARO SIKABU KABU PD PANJANG	5.889	13,87	425
2	13.07.04.2002	MUNGO	9.962	11,04	902
3	13.07.04.2003	SUNGAI KAMUYANG	7.965	30,37	262
4	13.07.04.2004	ANDALEH	5.359	6,40	837
	13.07.04	KEC. LUAK	29.175	61,68	473
1	13.07.05.2001	TARAM	8.714	60,59	144
2	13.07.05.2002	SOLOK BIO BIO	2.385	28,35	84
3	13.07.05.2003	TARANTANG	2.851	22,63	126
4	13.07.05.2004	BUKIK LIMBUKU	1.605	10,36	155
5	13.07.05.2005	HARAU	3.408	78,83	43
6	13.07.05.2006	BATU BALANG	6.560	20,09	327
7	13.07.05.2007	SARILAMAK	15.335	117,97	130
8	13.07.05.2008	GURUN	2.288	12,80	179
9	13.07.05.2009	LUBUAK BATINGKOK	3.804	12,80	297
10	13.07.05.2010	KOTO TUO	7.864	33,19	237
11	13.07.05.2011	PILUBANG	1.692	19,19	88
	13.07.05	KEC. HARAU	56.506	416,80	136

NO	KODE WILAYAH	NAGARI	JUMLAH PENDUDUK	LUAS WILAYAH (km ²)	KEPADATAN PENDUDUK
1	2	3	4	5	6
1	13.07.06.2001	MANGGILANG	5.091	58,75	87
2	13.07.06.2002	TANJUANG BALIK	2.405	124,57	19
3	13.07.06.2003	GUNUANG MALINTANG	6.854	249,43	27
4	13.07.06.2004	PANGKALAN	10.476	124,30	84
5	13.07.06.2005	KOTO ALAM	3.054	42,75	71
6	13.07.06.2006	TANJUNG PAUH	2.224	112,26	20
	13.07.06	KEC. PANGKALAN KOTO BARU	30.104	712,06	42
1	13.07.07.2001	MUARO PAITI	5.964	95,00	63
2	13.07.07.2002	KOTO BANGUN	3.956	91,00	43
3	13.07.07.2003	LUBUAK ALAI	3.476	106,00	33
4	13.07.07.2004	KOTO LAMO	3.074	103,36	30
5	13.07.07.2005	DURIAN TINGGI	3.367	83,00	41
6	13.07.07.2006	SIALANG	6.390	117,00	55
7	13.07.07.2007	GALUGUA	2.339	128,00	18
	13.07.07	KEC. KAPUR IX	28.566	723,36	39
1	13.07.08.2001	PANDAM GADANG	5.464	64,00	85
2	13.07.08.2002	KOTO TINGGI	7.069	74,00	96
3	13.07.08.2003	TALANG ANAU	1.996	18,54	108
	13.07.08	KEC. GUNUANG OMEH	14.529	156,54	93
1	13.07.09.2001	LABUAH GUNUANG	5.493	12,86	427
2	13.07.09.2002	BATU PAYUANG	6.266	15,05	416
3	13.07.09.2003	AMPALU	4.409	108,13	41

NO	KODE WILAYAH	NAGARI	JUMLAH PENDUDUK	LUAS WILAYAH (km ²)	KEPADATAN PENDUDUK
1	2	3	4	5	6
4	13.07.09.2004	BUKIK SIKUMPA	3.127	6,34	493
5	13.07.09.2005	BALAI PANJANG	6.002	25,09	239
6	13.07.09.2006	HALABAN	5.571	66,15	84
7	13.07.09.2007	TANJUANG GADANG	5.320	13,55	393
8	13.07.09.2008	SITANANG	3.905	147,68	26
	13.07.09	KEC. LAREH SAGO HALABAN	40.093	394,85	102
1	13.07.10.2001	SITUJUAH BATUA	5.757	15,49	372
2	13.07.10.2002	SITUJUAH LADANG LAWEH	2.037	15,93	128
3	13.07.10.2003	TUNGKA	4.981	14,15	352
4	13.07.10.2004	SITUJUAH BANDA DALAM	5.260	11,71	449
5	13.07.10.2005	SITUJUAH GADANG	5.984	16,90	354
	13.07.10	KEC. SITUJUAH LIMO NAGARI	24.019	74,18	324
1	13.07.11.2001	JOPANG MANGANTI	2.441	5,37	455
2	13.07.11.2002	SIMPANG KAPUAK	4.876	36,35	134
3	13.07.11.2003	MUNGKA	8.702	13,03	668
4	13.07.11.2004	TALANG MAUR	5.707	17,04	335
5	13.07.11.2005	SUNGAI ANTUAN	6.034	11,97	504
	13.07.11	KEC. MUNGKA	27.760	83,76	331
1	13.07.12.2001	MAEK	9.762	122,06	80
2	13.07.12.2002	BANJA LOWEH	3.351	49,00	68
3	13.07.12.2003	BARUAH GUNUANG	4.300	67,78	63
4	13.07.12.2004	SUNGAI NANIANG	3.290	20,00	165

NO	KODE WILAYAH	NAGARI	JUMLAH PENDUDUK	LUAS WILAYAH (km ²)	KEPADATAN PENDUDUK
1	2	3	4	5	6
5	13.07.12.2005	KOTO TANGAH	3.079	35,36	87
	13.07.12	KEC. BUKIK BARISAN	23.782	294,20	81
1	13.07.13.2001	SARIAK LAWEH	6.280	21,36	294
2	13.07.13.2002	KOTO TANGAH BATU AMPA	9.786	22,44	436
3	13.07.13.2003	BATUHAMPAR	3.897	10,35	377
4	13.07.13.2004	SUAYAN	5.654	12,79	442
5	13.07.13.2005	SUNGAI BALANTIAK	1.337	8,45	158
6	13.07.13.2006	PAUH SANGIK	1.374	11,97	115
7	13.07.13.2007	DURIAN GADANG	1.702	6,90	247
	13.07.13	KEC. AKABILURU	30.030	94,26	319
	13.07	KABUPATEN LIMA PULUH KOTA	395.307	3.354,30	118

Sumber data : Database SIAK yang telah Dikonsolidasikan dan Dibersihkan (DKB) Kementerian Dalam Negeri

**Tabel 3.3. Jumlah Penduduk dan Rasio Jenis Kelamin
Menurut Nagari**

Kabupaten : Lima Puluh Kota
Semester : I (satu)
Tahun : 2023

NO	KODE WILAYAH	NAGARI	PENDUDUK			RASIO JENIS KELAMIN
			LAKI-LAKI	PEREMPUAN	JUMLAH	
1	2	3	4	5	6	7
1	13.07.01.2001	KURAI	800	827	1.627	97
2	13.07.01.2002	SUNGAI RIMBANG	1.162	1.178	2.340	99
3	13.07.01.2003	TANJUANG BUNGO	721	762	1.483	95
4	13.07.01.2004	SULIKI	1.344	1.367	2.711	98
5	13.07.01.2005	LIMBANANG	2.278	2.301	4.579	99
6	13.07.01.2006	ANDIANG	1.215	1.372	2.587	89
	13.07.01	KEC. SULIKI	7.520	7.807	15.327	96
1	13.07.02.2001	GUGUAK VIII KOTO	7.101	7.308	14.409	97
2	13.07.02.2002	VII KOTO TALAGO	4.611	4.871	9.482	95
3	13.07.02.2003	SUNGAI TALANG	2.644	2.601	5.245	102
4	13.07.02.2004	KUBANG	2.671	2.847	5.518	94
5	13.07.02.2005	SIMPANG SUGIRAN	1.092	1.150	2.242	95
	13.07.02	KEC. GUGUAK	18.119	18.777	36.896	96
1	13.07.03.2001	KOTO BARU SIMALANGGANG	3.967	3.979	7.946	100
2	13.07.03.2002	TAEH BUKIK	1.762	1.796	3.558	98
3	13.07.03.2003	SIMALANGGANG	2.667	2.574	5.241	104
4	13.07.03.2004	SUNGAI BERINGIN	1.515	1.545	3.060	98

NO	KODE WILAYAH	NAGARI	PENDUDUK			RASIO JENIS KELAMIN
			LAKI-LAKI	PEREMPUAN	JUMLAH	
1	2	3	4	5	6	7
5	13.07.03.2005	PIOBANG	2.305	2.239	4.544	103
6	13.07.03.2006	TAEH BARUAH	4.879	5.022	9.901	97
7	13.07.03.2007	KOTO TANGAH SIMALANGGANG	2.125	2.145	4.270	99
	13.07.03	KEC. PAYAKUMBUH	19.220	19.300	38.520	100
1	13.07.04.2001	TJ HARO SIKABU KABU PD PANJANG	2.887	3.002	5.889	96
2	13.07.04.2002	MUNGO	4.922	5.040	9.962	98
3	13.07.04.2003	SUNGAI KAMUYANG	3.948	4.017	7.965	98
4	13.07.04.2004	ANDALEH	2.598	2.761	5.359	94
	13.07.04	KEC. LUAK	14.355	14.820	29.175	97
1	13.07.05.2001	TARAM	4.340	4.374	8.714	99
2	13.07.05.2002	SOLOK BIO BIO	1.213	1.172	2.385	103
3	13.07.05.2003	TARANTANG	1.433	1.418	2.851	101
4	13.07.05.2004	BUKIK LIMBUKU	808	797	1.605	101
5	13.07.05.2005	HARAU	1.705	1.703	3.408	100
6	13.07.05.2006	BATU BALANG	3.288	3.272	6.560	100
7	13.07.05.2007	SARILAMAK	7.755	7.580	15.335	102
8	13.07.05.2008	GURUN	1.143	1.145	2.288	100
9	13.07.05.2009	LUBUAK BATINGKOK	1.877	1.927	3.804	97
10	13.07.05.2010	KOTO TUO	3.925	3.939	7.864	100
11	13.07.05.2011	PILUBANG	862	830	1.692	104
	13.07.05	KEC. HARAU	28.349	28.157	56.506	101

NO	KODE WILAYAH	NAGARI	PENDUDUK			RASIO JENIS KELAMIN
			LAKI-LAKI	PEREMPUAN	JUMLAH	
1	2	3	4	5	6	7
1	13.07.06.2001	MANGGILANG	2.576	2.515	5.091	102
2	13.07.06.2002	TANJUANG BALIK	1.231	1.174	2.405	105
3	13.07.06.2003	GUNUANG MALINTANG	3.523	3.331	6.854	106
4	13.07.06.2004	PANGKALAN	5.332	5.144	10.476	104
5	13.07.06.2005	KOTO ALAM	1.513	1.541	3.054	98
6	13.07.06.2006	TANJUNG PAUH	1.143	1.081	2.224	106
	13.07.06	KEC. PANGKALAN KOTO BARU	15.318	14.786	30.104	104
1	13.07.07.2001	MUARO PAITI	3.024	2.940	5.964	103
2	13.07.07.2002	KOTO BANGUN	2.022	1.934	3.956	105
3	13.07.07.2003	LUBUAK ALAI	1.759	1.717	3.476	102
4	13.07.07.2004	KOTO LAMO	1.557	1.517	3.074	103
5	13.07.07.2005	DURIAN TINGGI	1.672	1.695	3.367	99
6	13.07.07.2006	SIALANG	3.197	3.193	6.390	100
7	13.07.07.2007	GALUGUA	1.187	1.152	2.339	103
	13.07.07	KEC. KAPUR IX	14.418	14.148	28.566	102
1	13.07.08.2001	PANDAM GADANG	2.718	2.746	5.464	99
2	13.07.08.2002	KOTO TINGGI	3.533	3.536	7.069	100
3	13.07.08.2003	TALANG ANAU	990	1.006	1.996	98
	13.07.08	KEC. GUNUANG OMEH	7.241	7.288	14.529	99
1	13.07.09.2001	LABUAH GUNUANG	2.666	2.827	5.493	94
2	13.07.09.2002	BATU PAYUANG	3.154	3.112	6.266	101
3	13.07.09.2003	AMPALU	2.255	2.154	4.409	105

NO	KODE WILAYAH	NAGARI	PENDUDUK			RASIO JENIS KELAMIN
			LAKI-LAKI	PEREMPUAN	JUMLAH	
1	2	3	4	5	6	7
4	13.07.09.2004	BUKIK SIKUMPA	1.552	1.575	3.127	99
5	13.07.09.2005	BALAI PANJANG	2.924	3.078	6.002	95
6	13.07.09.2006	HALABAN	2.790	2.781	5.571	100
7	13.07.09.2007	TANJUANG GADANG	2.711	2.609	5.320	104
8	13.07.09.2008	SITANANG	1.934	1.971	3.905	98
	13.07.09	KEC. LAREH SAGO HALABAN	19.986	20.107	40.093	99
1	13.07.10.2001	SITUJUAH BATUA	2.875	2.882	5.757	100
2	13.07.10.2002	SITUJUAH LADANG LAWEH	1.014	1.023	2.037	99
3	13.07.10.2003	TUNGKA	2.488	2.493	4.981	100
4	13.07.10.2004	SITUJUAH BANDA DALAM	2.579	2.681	5.260	96
5	13.07.10.2005	SITUJUAH GADANG	2.973	3.011	5.984	99
	13.07.10	KEC. SITUJUAH LIMO NAGARI	11.929	12.090	24.019	99
1	13.07.11.2001	JOPANG MANGANTI	1.178	1.263	2.441	93
2	13.07.11.2002	SIMPANG KAPUAK	2.368	2.508	4.876	94
3	13.07.11.2003	MUNGKA	4.372	4.330	8.702	101
4	13.07.11.2004	TALANG MAUR	2.831	2.876	5.707	98
5	13.07.11.2005	SUNGAI ANTUAN	2.995	3.039	6.034	99
	13.07.11	KEC. MUNGKA	13.744	14.016	27.760	98
1	13.07.12.2001	MAEK	4.866	4.896	9.762	99
2	13.07.12.2002	BANJA LOWEH	1.644	1.707	3.351	96
3	13.07.12.2003	BARUAH GUNUANG	2.147	2.153	4.300	100
4	13.07.12.2004	SUNGAI NANIANG	1.579	1.711	3.290	92

NO	KODE WILAYAH	NAGARI	PENDUDUK			RASIO JENIS KELAMIN
			LAKI-LAKI	PEREMPUAN	JUMLAH	
1	2	3	4	5	6	7
5	13.07.12.2005	KOTO TANGAH	1.524	1.555	3.079	98
	13.07.12	KEC. BUKIK BARISAN	11.760	12.022	23.782	98
1	13.07.13.2001	SARIAK LAWEH	3.062	3.218	6.280	95
2	13.07.13.2002	KOTO TANGAH BATU AMPA	4.926	4.860	9.786	101
3	13.07.13.2003	BATUHAMPAR	1.989	1.908	3.897	104
4	13.07.13.2004	SUAYAN	2.789	2.865	5.654	97
5	13.07.13.2005	SUNGAI BALANTIAK	660	677	1.337	97
6	13.07.13.2006	PAUH SANGIK	708	666	1.374	106
7	13.07.13.2007	DURIAN GADANG	853	849	1.702	100
	13.07.13	KEC. AKABILURU	14.987	15.043	30.030	100
	13.07	KAB. LIMA PULUH KOTA	196.946	198.361	395.307	99

Sumber data : Database SIAK yang telah Dikonsolidasikan dan Dibersihkan (DKB) Kementerian Dalam Negeri

Tabel 3.4. Jumlah Penduduk Berdasarkan Kelompok Umur
Menurut Nagari

Kabupaten : Lima Puluh Kota
Semester : I (satu)
Tahun : 2023

NO	KODE WILAYAH	NAGARI	KELOMPOK UMUR (TAHUN)																JUMLAH
			00-04	05-09	10-14	15-19	20-24	25-29	30-34	35-39	40-44	45-49	50-54	55-59	60-64	65-69	70-74	75+	
1	2	3	4	5	6	7	8	9	10	11	12	13	14	15	16	17	18	19	20
1	13.07.01.2001	KURAI	93	113	158	140	139	112	107	103	108	129	86	72	70	75	50	72	1.627
2	13.07.01.2002	SUNGAI RIMBANG	96	169	168	189	225	177	147	132	154	173	164	137	102	97	100	110	2.340
3	13.07.01.2003	TANJUANG BUNGO	73	112	132	115	129	102	86	88	108	92	86	73	64	64	52	107	1.483
4	13.07.01.2004	SULIKI	124	163	214	215	277	204	154	150	177	190	217	135	123	116	123	129	2.711
5	13.07.01.2005	LIMBANANG	252	289	369	382	428	347	258	257	290	320	317	259	207	216	161	227	4.579
6	13.07.01.2006	ANDIANG	129	173	205	221	238	185	144	133	154	200	190	131	132	119	107	126	2.587
	13.07.01	KEC. SULIKI	767	1.019	1.246	1.262	1.436	1.127	896	863	991	1.104	1.060	807	698	687	593	771	15.327
1	13.07.02.2001	GUGUAK VIII KOTO	829	1.146	1.206	1.139	1.309	1.177	845	915	941	976	889	828	651	587	389	582	14.409
2	13.07.02.2002	VII KOTO TALAGO	419	577	736	769	865	709	556	471	567	636	613	561	482	475	403	643	9.482
3	13.07.02.2003	SUNGAI TALANG	281	411	440	428	502	449	259	322	366	392	321	249	255	213	177	180	5.245
4	13.07.02.2004	KUBANG	237	278	405	429	536	462	267	223	286	444	330	337	294	321	267	402	5.518
5	13.07.02.2005	SIMPANG SUGIRAN	100	151	182	200	231	162	99	119	140	143	132	143	99	104	96	141	2.242
	13.07.02	KEC. GUGUAK	1.866	2.563	2.969	2.965	3.443	2.959	2.026	2.050	2.300	2.591	2.285	2.118	1.781	1.700	1.332	1.948	36.896
1	13.07.03.2001	KOTO BARU SIMALANGGANG	463	659	688	694	746	663	530	479	608	582	482	394	327	268	157	206	7.946
2	13.07.03.2002	TAEH BUKIK	262	288	295	291	357	288	219	239	235	263	192	145	122	136	105	121	3.558
3	13.07.03.2003	SIMALANGGANG	345	483	503	387	492	396	354	387	402	349	283	222	192	193	118	135	5.241
4	13.07.03.2004	SUNGAI BERINGIN	193	241	282	265	277	221	174	165	205	257	208	152	118	110	83	109	3.060
5	13.07.03.2005	PIOBANG	285	353	439	421	384	322	272	283	319	339	262	201	201	183	140	140	4.544
6	13.07.03.2006	TAEH BARUAH	674	829	843	739	1.001	847	677	657	636	639	561	482	371	339	265	341	9.901
7	13.07.03.2007	KOTO TANGAH SIMALANGGANG	255	343	428	373	375	321	249	298	290	322	245	248	177	127	105	114	4.270
	13.07.03	KEC. PAYAKUMBUH	2.477	3.196	3.478	3.170	3.632	3.058	2.475	2.508	2.695	2.751	2.233	1.844	1.508	1.356	973	1.166	38.520
1	13.07.04.2001	TJ HARO SIKABU KABU PD PANJANG	332	506	503	471	581	451	345	360	402	405	375	312	254	222	180	190	5.889
2	13.07.04.2002	MUNGO	614	815	856	700	851	770	668	592	711	761	683	527	418	393	256	347	9.962
3	13.07.04.2003	SUNGAI KAMUYANG	472	618	650	640	768	584	463	434	551	631	543	408	338	291	243	331	7.965
4	13.07.04.2004	ANDALEH	281	394	488	433	421	368	283	298	381	441	360	282	223	287	180	239	5.359
	13.07.04	KEC. LUAK	1.699	2.333	2.497	2.244	2.621	2.173	1.759	1.684	2.045	2.238	1.961	1.529	1.233	1.193	859	1.107	29.175
1	13.07.05.2001	TARAM	514	670	778	663	788	630	484	515	685	709	571	477	350	395	216	269	8.714
2	13.07.05.2002	SOLOK BIO BIO	162	219	226	181	203	211	154	152	160	159	142	118	79	84	71	64	2.385
3	13.07.05.2003	TARANTANG	193	248	272	213	278	241	201	172	184	211	156	143	113	95	59	72	2.851
4	13.07.05.2004	BUKIK LIMBUKU	75	139	140	115	163	113	90	108	113	128	108	91	85	58	37	42	1.605
5	13.07.05.2005	HARAU	227	376	336	288	337	263	189	234	276	244	176	105	107	109	74	67	3.408
6	13.07.05.2006	BATU BALANG	437	575	662	513	588	485	379	465	516	512	358	291	260	231	128	160	6.560
7	13.07.05.2007	SARILAMAK	1.011	1.421	1.488	1.337	1.365	1.158	1.030	1.129	1.154	960	894	726	620	483	288	271	15.335

NO	KODE WILAYAH	NAGARI	KELOMPOK UMUR (TAHUN)																JUMLAH
			00-04	05-09	10-14	15-19	20-24	25-29	30-34	35-39	40-44	45-49	50-54	55-59	60-64	65-69	70-74	75+	
1	2	3	4	5	6	7	8	9	10	11	12	13	14	15	16	17	18	19	20
8	13.07.05.2008	GURUN	123	184	212	216	194	157	135	142	179	167	127	136	85	87	81	63	2.288
9	13.07.05.2009	LUBUAK BATINGKOK	232	333	382	313	324	293	227	260	274	276	225	197	147	148	93	80	3.804
10	13.07.05.2010	KOTO TUO	513	656	691	607	755	625	511	515	564	539	478	457	377	277	164	135	7.864
11	13.07.05.2011	PILUBANG	113	125	150	134	167	111	101	100	117	143	114	97	60	62	42	56	1.692
	13.07.05	KEC. HARAU	3.600	4.946	5.337	4.580	5.162	4.287	3.501	3.792	4.222	4.048	3.349	2.838	2.283	2.029	1.253	1.279	56.506
1	13.07.06.2001	MANGGILANG	327	456	511	437	432	437	318	363	375	364	305	211	235	158	82	80	5.091
2	13.07.06.2002	TANJUANG BALIK	152	210	220	188	213	204	164	169	171	174	165	123	100	77	32	43	2.405
3	13.07.06.2003	GUNUANG MALINTANG	409	493	642	557	596	606	442	544	557	495	447	332	279	211	134	110	6.854
4	13.07.06.2004	PANGKALAN	577	858	986	935	1.103	884	642	709	745	644	641	493	464	371	226	198	10.476
5	13.07.06.2005	KOTO ALAM	171	214	210	291	306	281	168	192	228	218	214	165	127	119	76	74	3.054
6	13.07.06.2006	TANJUNG PAUH	159	222	199	165	173	184	162	178	152	153	132	98	93	64	50	40	2.224
	13.07.06	KEC. PANGKALAN KOTO BARU	1.795	2.453	2.768	2.573	2.823	2.596	1.896	2.155	2.228	2.048	1.904	1.422	1.298	1.000	600	545	30.104
1	13.07.07.2001	MUARU PAITI	392	421	506	513	609	522	369	417	535	462	359	263	230	168	104	94	5.964
2	13.07.07.2002	KOTO BANGUN	181	258	340	348	404	354	233	253	332	316	232	181	168	175	101	80	3.956
3	13.07.07.2003	LUBUAK ALAI	173	271	296	307	339	306	215	272	299	277	233	161	109	111	63	44	3.476
4	13.07.07.2004	KOTO LAMO	169	237	259	232	272	304	232	233	310	221	183	135	97	89	59	42	3.074
5	13.07.07.2005	DURIAN TINGGI	165	208	279	257	296	277	200	222	292	274	192	205	197	129	87	87	3.367
6	13.07.07.2006	SIALANG	417	519	537	543	631	585	494	504	455	436	379	281	244	166	105	94	6.390
7	13.07.07.2007	GALUGUA	169	205	243	193	209	211	156	221	216	128	107	87	78	49	33	34	2.339
	13.07.07	KEC. KAPUR IX	1.666	2.119	2.460	2.393	2.760	2.559	1.899	2.122	2.439	2.114	1.685	1.313	1.123	887	552	475	28.566
1	13.07.08.2001	PANDAM GADANG	286	399	476	417	485	419	333	331	343	382	389	284	248	222	178	272	5.464
2	13.07.08.2002	KOTO TINGGI	346	560	645	554	651	540	389	416	490	470	418	378	334	325	231	322	7.069
3	13.07.08.2003	TALANG ANAU	110	127	174	143	176	163	118	118	145	146	124	111	84	87	80	90	1.996
	13.07.08	KEC. GUNUANG OMEH	742	1.086	1.295	1.114	1.312	1.122	840	865	978	998	931	773	666	634	489	684	14.529
1	13.07.09.2001	LABUAH GUNUANG	291	429	496	433	505	404	270	363	439	429	356	332	223	208	153	162	5.493
2	13.07.09.2002	BATU PAYUANG	322	455	578	473	545	425	340	358	406	510	391	363	309	306	206	279	6.266
3	13.07.09.2003	AMPALU	234	348	408	311	380	318	257	294	420	363	299	203	152	166	122	134	4.409
4	13.07.09.2004	BUKIK SIKUMPA	198	255	286	236	231	244	194	177	236	226	195	162	120	151	100	116	3.127
5	13.07.09.2005	BALAI PANJANG	302	456	519	456	584	439	369	381	398	460	445	299	226	273	202	193	6.002
6	13.07.09.2006	HALABAN	273	449	484	399	467	412	313	369	405	386	378	321	269	283	168	195	5.571
7	13.07.09.2007	TANJUANG GADANG	338	427	456	396	484	410	306	357	385	403	329	276	239	220	145	149	5.320
8	13.07.09.2008	SITANANG	214	278	355	270	334	258	227	238	294	309	252	204	193	206	157	116	3.905
	13.07.09	KEC. LAREH SAGO HALABAN	2.172	3.097	3.582	2.974	3.530	2.910	2.276	2.537	2.983	3.086	2.645	2.160	1.731	1.813	1.253	1.344	40.093
1	13.07.10.2001	SITUJUAH BATUA	320	420	535	495	526	455	304	376	337	402	379	313	252	238	184	221	5.757
2	13.07.10.2002	SITUJUAH LADANG LAWEH	104	169	171	173	163	127	132	139	151	146	141	112	104	71	62	72	2.037
3	13.07.10.2003	TUNGKA	280	398	437	403	453	359	268	301	331	405	300	279	252	191	165	159	4.981
4	13.07.10.2004	SITUJUAH BANDA DALAM	308	416	499	423	475	416	314	358	337	368	316	322	199	190	132	187	5.260
5	13.07.10.2005	SITUJUAH GADANG	296	449	559	500	512	467	347	356	428	422	334	343	265	241	197	268	5.984
	13.07.10	KEC. SITUJUAH LIMO NAGARI	1.308	1.852	2.201	1.994	2.129	1.824	1.365	1.530	1.584	1.743	1.470	1.369	1.072	931	740	907	24.019

NO	KODE WILAYAH	NAGARI	KELOMPOK UMUR (TAHUN)																JUMLAH
			00-04	05-09	10-14	15-19	20-24	25-29	30-34	35-39	40-44	45-49	50-54	55-59	60-64	65-69	70-74	75+	
1	2	3	4	5	6	7	8	9	10	11	12	13	14	15	16	17	18	19	20
1	13.07.11.2001	JOPANG MANGANTI	143	208	188	192	226	199	150	125	162	158	151	133	102	112	92	100	2.441
2	13.07.11.2002	SIMPANG KAPUAK	329	429	432	391	485	388	314	390	335	320	257	205	158	178	138	127	4.876
3	13.07.11.2003	MUNGKA	510	685	812	686	864	715	540	547	566	590	579	463	355	316	200	274	8.702
4	13.07.11.2004	TALANG MAUR	354	472	557	440	503	453	320	384	418	400	331	242	213	261	162	197	5.707
5	13.07.11.2005	SUNGAI ANTUAN	320	513	607	508	568	465	385	396	424	382	353	285	243	216	175	194	6.034
	13.07.11	KEC. MUNGKA	1.656	2.307	2.596	2.217	2.646	2.220	1.709	1.842	1.905	1.850	1.671	1.328	1.071	1.083	767	892	27.760
1	13.07.12.2001	MAEK	513	708	734	686	862	768	603	660	846	800	658	511	421	435	266	291	9.762
2	13.07.12.2002	BANJA LOWEH	163	222	261	259	270	226	178	188	190	248	220	165	178	190	157	236	3.351
3	13.07.12.2003	BARUAH GUNUANG	184	255	293	302	374	312	209	230	318	342	312	259	239	241	198	232	4.300
4	13.07.12.2004	SUNGAI NANIANG	178	219	272	246	323	250	167	171	231	230	197	187	172	146	127	174	3.290
5	13.07.12.2005	KOTO TANGAH	169	236	257	206	244	239	162	202	210	218	187	171	178	141	109	150	3.079
	13.07.12	KEC. BUKIK BARISAN	1.207	1.640	1.817	1.699	2.073	1.795	1.319	1.451	1.795	1.838	1.574	1.293	1.188	1.153	857	1.083	23.782
1	13.07.13.2001	SARIAK LAWEH	379	447	508	461	596	558	389	341	389	423	381	302	260	346	205	295	6.280
2	13.07.13.2002	KOTO TANGAH BATU AMPA	587	879	906	818	875	791	597	634	675	640	551	475	435	363	241	319	9.786
3	13.07.13.2003	BATUHAMPAR	248	336	324	293	322	342	292	263	239	238	192	194	180	161	90	183	3.897
4	13.07.13.2004	SUAYAN	256	419	476	411	525	417	278	312	480	467	385	297	245	283	171	232	5.654
5	13.07.13.2005	SUNGAI BALANTIAK	63	98	112	110	125	91	57	78	81	104	83	76	62	75	46	76	1.337
6	13.07.13.2006	PAUH SANGIK	67	100	117	103	123	95	65	61	91	111	86	74	63	61	67	90	1.374
7	13.07.13.2007	DURIAN GADANG	119	138	174	151	159	138	92	106	114	115	79	73	65	74	42	63	1.702
	13.07.13	KEC. AKABILURU	1.719	2.417	2.617	2.347	2.725	2.432	1.770	1.795	2.069	2.098	1.757	1.491	1.310	1.363	862	1.258	30.030
	13.07	KAB. LIMA PULUH KOTA	22.674	31.028	34.863	31.532	36.292	31.062	23.731	25.194	28.234	28.507	24.525	20.285	16.962	15.829	11.130	13.459	395.307

Sumber data : Database SIAK yang telah Dikonsolidasikan dan Dibersihkan (DKB) Kementerian Dalam Negeri

**Tabel 3.5. Jumlah Penduduk Berdasarkan Agama
Menurut Nagari**

Kabupaten : Lima Puluh Kota
Semester : I (satu)
Tahun : 2023

NO	KODE WILAYAH	NAGARI	AGAMA							JUMLAH
			ISLAM	KRISTEN	KATHOLIK	HINDU	BUDDHA	KHONGHUCU	KEPERCAYAAN	
1	2	3	4	5	6	7	8	9	10	11
1	13.07.01.2001	KURAI	1.627	-	-	-	-	-	-	1.627
2	13.07.01.2002	SUNGAI RIMBANG	2.340	-	-	-	-	-	-	2.340
3	13.07.01.2003	TANJUANG BUNGO	1.483	-	-	-	-	-	-	1.483
4	13.07.01.2004	SULIKI	2.711	-	-	-	-	-	-	2.711
5	13.07.01.2005	LIMBANANG	4.579	-	-	-	-	-	-	4.579
6	13.07.01.2006	ANDIANG	2.587	-	-	-	-	-	-	2.587
	13.07.01	KEC. SULIKI	15.327	-	-	-	-	-	-	15.327
1	13.07.02.2001	GUGUAK VIII KOTO	14.409	-	-	-	-	-	-	14.409
2	13.07.02.2002	VII KOTO TALAGO	9.482	-	-	-	-	-	-	9.482
3	13.07.02.2003	SUNGAI TALANG	5.242	-	-	-	3	-	-	5.245
4	13.07.02.2004	KUBANG	5.518	-	-	-	-	-	-	5.518
5	13.07.02.2005	SIMPANG SUGIRAN	2.242	-	-	-	-	-	-	2.242
	13.07.02	KEC. GUGUAK	36.893	-	-	-	3	-	-	36.896
1	13.07.03.2001	KOTO BARU SIMALANGGANG	7.939	7	-	-	-	-	-	7.946
2	13.07.03.2002	TAEH BUKIK	3.558	-	-	-	-	-	-	3.558
3	13.07.03.2003	SIMALANGGANG	5.241	-	-	-	-	-	-	5.241
4	13.07.03.2004	SUNGAI BERINGIN	3.060	-	-	-	-	-	-	3.060
5	13.07.03.2005	PIOBANG	4.544	-	-	-	-	-	-	4.544
6	13.07.03.2006	TAEH BARUAH	9.901	-	-	-	-	-	-	9.901
7	13.07.03.2007	KOTO TANGAH SIMALANGGANG	4.267	3	-	-	-	-	-	4.270
	13.07.03	KEC. PAYAKUMBUH	38.510	10	-	-	-	-	-	38.520

NO	KODE WILAYAH	NAGARI	AGAMA							JUMLAH
			ISLAM	KRISTEN	KATHOLIK	HINDU	BUDDHA	KHONGHUCU	KEPERCAYAAN	
1	2	3	4	5	6	7	8	9	10	11
1	13.07.04.2001	TJ HARO SIKABU KABU PD PANJANG	5.889	-	-	-	-	-	-	5.889
2	13.07.04.2002	MUNGO	9.944	14	4	-	-	-	-	9.962
3	13.07.04.2003	SUNGAI KAMUYANG	7.965	-	-	-	-	-	-	7.965
4	13.07.04.2004	ANDALEH	5.359	-	-	-	-	-	-	5.359
	13.07.04	KEC. LUAK	29.157	14	4	-	-	-	-	29.175
1	13.07.05.2001	TARAM	8.714	-	-	-	-	-	-	8.714
2	13.07.05.2002	SOLOK BIO BIO	2.385	-	-	-	-	-	-	2.385
3	13.07.05.2003	TARANTANG	2.846	-	5	-	-	-	-	2.851
4	13.07.05.2004	BUKIK LIMBUKU	1.605	-	-	-	-	-	-	1.605
5	13.07.05.2005	HARAU	3.408	-	-	-	-	-	-	3.408
6	13.07.05.2006	BATU BALANG	6.543	8	9	-	-	-	-	6.560
7	13.07.05.2007	SARILAMAK	14.754	383	198	-	-	-	-	15.335
8	13.07.05.2008	GURUN	2.288	-	-	-	-	-	-	2.288
9	13.07.05.2009	LUBUAK BATINGKOK	3.804	-	-	-	-	-	-	3.804
10	13.07.05.2010	KOTO TUO	7.732	75	57	-	-	-	-	7.864
11	13.07.05.2011	PILUBANG	1.692	-	-	-	-	-	-	1.692
	13.07.05	KEC. HARAU	55.771	466	269	-	-	-	-	56.506
1	13.07.06.2001	MANGGILANG	5.091	-	-	-	-	-	-	5.091
2	13.07.06.2002	TANJUANG BALIK	2.405	-	-	-	-	-	-	2.405
3	13.07.06.2003	GUNUANG MALINTANG	6.827	27	-	-	-	-	-	6.854
4	13.07.06.2004	PANGKALAN	10.458	18	-	-	-	-	-	10.476
5	13.07.06.2005	KOTO ALAM	3.054	-	-	-	-	-	-	3.054
6	13.07.06.2006	TANJUNG PAUH	2.223	1	-	-	-	-	-	2.224
	13.07.06	KEC. PANGKALAN KOTO BARU	30.058	46	-	-	-	-	-	30.104
1	13.07.07.2001	MUARO PAITI	5.964	-	-	-	-	-	-	5.964
2	13.07.07.2002	KOTO BANGUN	3.956	-	-	-	-	-	-	3.956

NO	KODE WILAYAH	NAGARI	AGAMA							JUMLAH
			ISLAM	KRISTEN	KATHOLIK	HINDU	BUDDHA	KHONGHUCU	KEPERCAYAAN	
1	2	3	4	5	6	7	8	9	10	11
3	13.07.07.2003	LUBUAK ALAI	3.476	-	-	-	-	-	-	3.476
4	13.07.07.2004	KOTO LAMO	3.074	-	-	-	-	-	-	3.074
5	13.07.07.2005	DURIAN TINGGI	3.367	-	-	-	-	-	-	3.367
6	13.07.07.2006	SIALANG	6.390	-	-	-	-	-	-	6.390
7	13.07.07.2007	GALUGUA	2.339	-	-	-	-	-	-	2.339
	13.07.07	KEC. KAPUR IX	28.566	-	-	-	-	-	-	28.566
1	13.07.08.2001	PANDAM GADANG	5.464	-	-	-	-	-	-	5.464
2	13.07.08.2002	KOTO TINGGI	7.069	-	-	-	-	-	-	7.069
3	13.07.08.2003	TALANG ANAU	1.996	-	-	-	-	-	-	1.996
	13.07.08	KEC. GUNUANG OMEH	14.529	-	-	-	-	-	-	14.529
1	13.07.09.2001	LABUAH GUNUANG	5.493	-	-	-	-	-	-	5.493
2	13.07.09.2002	BATU PAYUANG	6.266	-	-	-	-	-	-	6.266
3	13.07.09.2003	AMPALU	4.409	-	-	-	-	-	-	4.409
4	13.07.09.2004	BUKIK SIKUMPA	3.124	3	-	-	-	-	-	3.127
5	13.07.09.2005	BALAI PANJANG	6.002	-	-	-	-	-	-	6.002
6	13.07.09.2006	HALABAN	5.545	16	10	-	-	-	-	5.571
7	13.07.09.2007	TANJUANG GADANG	5.304	11	5	-	-	-	-	5.320
8	13.07.09.2008	SITANANG	3.905	-	-	-	-	-	-	3.905
	13.07.09	KEC. LAREH SAGO HALABAN	40.048	30	15	-	-	-	-	40.093
1	13.07.10.2001	SITUJUAH BATUA	5.756	1	-	-	-	-	-	5.757
2	13.07.10.2002	SITUJUAH LADANG LAWEH	2.037	-	-	-	-	-	-	2.037
3	13.07.10.2003	TUNGKA	4.981	-	-	-	-	-	-	4.981
4	13.07.10.2004	SITUJUAH BANDA DALAM	5.260	-	-	-	-	-	-	5.260
5	13.07.10.2005	SITUJUAH GADANG	5.984	-	-	-	-	-	-	5.984
	13.07.10	KEC. SITUJUAH LIMO NAGARI	24.018	1	-	-	-	-	-	24.019

NO	KODE WILAYAH	NAGARI	AGAMA							JUMLAH
			ISLAM	KRISTEN	KATHOLIK	HINDU	BUDDHA	KHONGHUCU	KEPERCAYAAN	
1	2	3	4	5	6	7	8	9	10	11
1	13.07.11.2001	JOPANG MANGANTI	2.441	-	-	-	-	-	-	2.441
2	13.07.11.2002	SIMPANG KAPUAK	4.876	-	-	-	-	-	-	4.876
3	13.07.11.2003	MUNGKA	8.702	-	-	-	-	-	-	8.702
4	13.07.11.2004	TALANG MAUR	5.704	3	-	-	-	-	-	5.707
5	13.07.11.2005	SUNGAI ANTUAN	6.033	1	-	-	-	-	-	6.034
	13.07.11	KEC. MUNGKA	27.756	4	-	-	-	-	-	27.760
1	13.07.12.2001	MAEK	9.761	-	-	-	-	-	1	9.762
2	13.07.12.2002	BANJA LOWEH	3.351	-	-	-	-	-	-	3.351
3	13.07.12.2003	BARUAH GUNUANG	4.300	-	-	-	-	-	-	4.300
4	13.07.12.2004	SUNGAI NANIANG	3.290	-	-	-	-	-	-	3.290
5	13.07.12.2005	KOTO TANGAH	3.079	-	-	-	-	-	-	3.079
	13.07.12	KEC. BUKIK BARISAN	23.781	-	-	-	-	-	1	23.782
1	13.07.13.2001	SARIAK LAWEH	6.280	-	-	-	-	-	-	6.280
2	13.07.13.2002	KOTO TANGAH BATU AMPA	9.784	2	-	-	-	-	-	9.786
3	13.07.13.2003	BATUHAMPAR	3.897	-	-	-	-	-	-	3.897
4	13.07.13.2004	SUAYAN	5.654	-	-	-	-	-	-	5.654
5	13.07.13.2005	SUNGAI BALANTIAK	1.337	-	-	-	-	-	-	1.337
6	13.07.13.2006	PAUH SANGIK	1.374	-	-	-	-	-	-	1.374
7	13.07.13.2007	DURIAN GADANG	1.702	-	-	-	-	-	-	1.702
	13.07.13	KEC. AKABILURU	30.028	2	-	-	-	-	-	30.030
	13.07	KAB. LIMA PULUH KOTA	394.442	573	288	-	3	-	1	395.307

Sumber data : Database SIAK yang telah Dikonsolidasikan dan Dibersihkan (DKB) Kementerian Dalam Negeri

**Tabel 3.6. Jumlah Penduduk Berdasarkan Status Perkawinan
Menurut Nagari**

Kabupaten : Lima Puluh Kota
Semester : I (satu)
Tahun : 2023

NO	KODE WILAYAH	NAGARI	STATUS PERKAWINAN				JUMLAH
			BELUM KAWIN	KAWIN	CERAI HIDUP	CERAI MATI	
1	2	3	4	5	6	7	8
1	13.07.01.2001	KURAI	722	759	37	109	1.627
2	13.07.01.2002	SUNGAI RIMBANG	1.012	1.128	48	152	2.340
3	13.07.01.2003	TANJUANG BUNGO	640	717	25	101	1.483
4	13.07.01.2004	SULIKI	1.133	1.322	67	189	2.711
5	13.07.01.2005	LIMBANANG	2.020	2.168	102	289	4.579
6	13.07.01.2006	ANDIANG	1.116	1.230	54	187	2.587
	13.07.01	KEC. SULIKI	6.643	7.324	333	1.027	15.327
1	13.07.02.2001	GUGUAK VIII KOTO	6.722	6.654	297	736	14.409
2	13.07.02.2002	VII KOTO TALAGO	4.133	4.367	252	730	9.482
3	13.07.02.2003	SUNGAI TALANG	2.334	2.576	85	250	5.245
4	13.07.02.2004	KUBANG	2.328	2.603	108	479	5.518
5	13.07.02.2005	SIMPANG SUGIRAN	989	1.117	23	113	2.242
	13.07.02	KEC. GUGUAK	16.506	17.317	765	2.308	36.896
1	13.07.03.2001	KOTO BARU SIMALANGGANG	3.699	3.770	144	333	7.946
2	13.07.03.2002	TAEH BUKIK	1.591	1.783	41	143	3.558
3	13.07.03.2003	SIMALANGGANG	2.549	2.415	71	206	5.241
4	13.07.03.2004	SUNGAI BERINGIN	1.405	1.461	41	153	3.060

NO	KODE WILAYAH	NAGARI	STATUS PERKAWINAN				JUMLAH
			BELUM KAWIN	KAWIN	CERAI HIDUP	CERAI MATI	
1	2	3	4	5	6	7	8
5	13.07.03.2005	PIOBANG	2.108	2.128	99	209	4.544
6	13.07.03.2006	TAEH BARUAH	4.671	4.569	144	517	9.901
7	13.07.03.2007	KOTO TANGAH SIMALANGGANG	2.082	1.908	62	218	4.270
	13.07.03	KEC. PAYAKUMBUH	18.105	18.034	602	1.779	38.520
1	13.07.04.2001	TJ HARO SIKABU KABU PD PANJANG	2.647	2.847	102	293	5.889
2	13.07.04.2002	MUNGO	4.230	5.024	153	555	9.962
3	13.07.04.2003	SUNGAI KAMUYANG	3.570	3.854	152	389	7.965
4	13.07.04.2004	ANDALEH	2.370	2.568	75	346	5.359
	13.07.04	KEC. LUAK	12.817	14.293	482	1.583	29.175
1	13.07.05.2001	TARAM	3.808	4.273	185	448	8.714
2	13.07.05.2002	SOLOK BIO BIO	1.112	1.151	19	103	2.385
3	13.07.05.2003	TARANTANG	1.361	1.340	35	115	2.851
4	13.07.05.2004	BUKIK LIMBUKU	717	780	36	72	1.605
5	13.07.05.2005	HARAU	1.676	1.598	22	112	3.408
6	13.07.05.2006	BATU BALANG	2.994	3.227	99	240	6.560
7	13.07.05.2007	SARILAMAK	7.472	7.040	229	594	15.335
8	13.07.05.2008	GURUN	1.063	1.084	32	109	2.288
9	13.07.05.2009	LUBUAK BATINGKOK	1.771	1.832	59	142	3.804
10	13.07.05.2010	KOTO TUO	3.718	3.695	131	320	7.864
11	13.07.05.2011	PILUBANG	722	880	14	76	1.692
	13.07.05	KEC. HARAU	26.414	26.900	861	2.331	56.506

NO	KODE WILAYAH	NAGARI	STATUS PERKAWINAN				JUMLAH
			BELUM KAWIN	KAWIN	CERAI HIDUP	CERAI MATI	
1	2	3	4	5	6	7	8
1	13.07.06.2001	MANGGILANG	2.401	2.472	44	174	5.091
2	13.07.06.2002	TANJUANG BALIK	1.191	1.102	18	94	2.405
3	13.07.06.2003	GUNUANG MALINTANG	3.222	3.270	64	298	6.854
4	13.07.06.2004	PANGKALAN	5.219	4.602	98	557	10.476
5	13.07.06.2005	KOTO ALAM	1.413	1.434	26	181	3.054
6	13.07.06.2006	TANJUNG PAUH	1.051	1.041	16	116	2.224
	13.07.06	KEC. PANGKALAN KOTO BARU	14.497	13.921	266	1.420	30.104
1	13.07.07.2001	MUARO PAITI	2.738	2.975	50	201	5.964
2	13.07.07.2002	KOTO BANGUN	1.831	1.911	34	180	3.956
3	13.07.07.2003	LUBUAK ALAI	1.571	1.764	24	117	3.476
4	13.07.07.2004	KOTO LAMO	1.344	1.597	9	124	3.074
5	13.07.07.2005	DURIAN TINGGI	1.431	1.695	16	225	3.367
6	13.07.07.2006	SIALANG	2.849	3.288	12	241	6.390
7	13.07.07.2007	GALUGUA	1.061	1.177	10	91	2.339
	13.07.07	KEC. KAPUR IX	12.825	14.407	155	1.179	28.566
1	13.07.08.2001	PANDAM GADANG	2.321	2.698	84	361	5.464
2	13.07.08.2002	KOTO TINGGI	3.216	3.306	110	437	7.069
3	13.07.08.2003	TALANG ANAU	850	963	20	163	1.996
	13.07.08	KEC. GUNUANG OMEH	6.387	6.967	214	961	14.529
1	13.07.09.2001	LABUAH GUNUANG	2.303	2.766	111	313	5.493
2	13.07.09.2002	BATU PAYUANG	2.761	3.050	92	363	6.266
3	13.07.09.2003	AMPALU	1.815	2.374	35	185	4.409

NO	KODE WILAYAH	NAGARI	STATUS PERKAWINAN				JUMLAH
			BELUM KAWIN	KAWIN	CERAI HIDUP	CERAI MATI	
1	2	3	4	5	6	7	8
4	13.07.09.2004	BUKIK SIKUMPA	1.368	1.516	60	183	3.127
5	13.07.09.2005	BALAI PANJANG	2.539	3.064	84	315	6.002
6	13.07.09.2006	HALABAN	2.397	2.751	82	341	5.571
7	13.07.09.2007	TANJUANG GADANG	2.269	2.714	73	264	5.320
8	13.07.09.2008	SITANANG	1.583	2.098	46	178	3.905
	13.07.09	KEC. LAREH SAGO HALABAN	17.035	20.333	583	2.142	40.093
1	13.07.10.2001	SITUJUUAH BATUA	2.654	2.723	99	281	5.757
2	13.07.10.2002	SITUJUUAH LADANG LAWEH	883	1.033	27	94	2.037
3	13.07.10.2003	TUNGKA	2.221	2.470	77	213	4.981
4	13.07.10.2004	SITUJUUAH BANDA DALAM	2.440	2.463	110	247	5.260
5	13.07.10.2005	SITUJUUAH GADANG	2.693	2.882	124	285	5.984
	13.07.10	KEC. SITUJUUAH LIMO NAGARI	10.891	11.571	437	1.120	24.019
1	13.07.11.2001	JOPANG MANGANTI	1.090	1.162	48	141	2.441
2	13.07.11.2002	SIMPANG KAPUAK	2.253	2.354	71	198	4.876
3	13.07.11.2003	MUNGKA	4.058	4.082	193	369	8.702
4	13.07.11.2004	TALANG MAUR	2.573	2.792	88	254	5.707
5	13.07.11.2005	SUNGAI ANTUAN	2.865	2.776	90	303	6.034
	13.07.11	KEC. MUNGKA	12.839	13.166	490	1.265	27.760
1	13.07.12.2001	MAEK	4.123	4.936	114	589	9.762
2	13.07.12.2002	BANJA LOWEH	1.381	1.621	67	282	3.351
3	13.07.12.2003	BARUAH GUNUANG	1.688	2.222	101	289	4.300
4	13.07.12.2004	SUNGAI NANIANG	1.425	1.549	68	248	3.290

NO	KODE WILAYAH	NAGARI	STATUS PERKAWINAN				JUMLAH
			BELUM KAWIN	KAWIN	CERAI HIDUP	CERAI MATI	
1	2	3	4	5	6	7	8
5	13.07.12.2005	KOTO TANGAH	1.301	1.493	42	243	3.079
	13.07.12	KEC. BUKIK BARISAN	9.918	11.821	392	1.651	23.782
1	13.07.13.2001	SARIAK LAWEH	2.793	3.048	94	345	6.280
2	13.07.13.2002	KOTO TANGAH BATU AMPA	4.740	4.438	154	454	9.786
3	13.07.13.2003	BATUHAMPAR	1.995	1.656	56	190	3.897
4	13.07.13.2004	SUAYAN	2.511	2.679	101	363	5.654
5	13.07.13.2005	SUNGAI BALANTIAK	614	613	24	86	1.337
6	13.07.13.2006	PAUH SANGIK	586	683	18	87	1.374
7	13.07.13.2007	DURIAN GADANG	835	790	19	58	1.702
	13.07.13	KEC. AKABILURU	14.074	13.907	466	1.583	30.030
	13.07	KABUPATEN LIMA PULUH KOTA	178.951	189.961	6.046	20.349	395.307

Sumber data : Database SIAK yang telah Dikonsolidasikan dan Dibersihkan (DKB) Kementerian Dalam Negeri

Tabel 3.7. Jumlah Penduduk Berdasarkan Pendidikan yang Ditamatkan Menurut Nagari

Kabupaten : Lima Puluh Kota
Semester : I (satu)
Tahun : 2023

NO	KODE WILAYAH	NAGARI	PENDIDIKAN YANG DITAMATKAN										JUMLAH
			TIDAK/ BELUM SEKOLAH	BELUM TAMAT SD/ SEDERAJAT	TAMAT SD/ SEDERAJAT	SLTP/ SEDERAJAT	SLTA/ SEDERAJAT	DIPLOMA I/II	AKADEMI/ DIPLOMA III/ SARJANA MUDA	DIPLOMA IV/ STRATA I	STRATA-II	STRATA-III	
1	2	3	4	5	6	7	8	9	10	11	12	13	14
1	13.07.01.2001	KURAI	190	564	408	171	223	8	15	47	1	-	1.627
2	13.07.01.2002	SUNGAI RIMBANG	353	803	341	251	436	11	38	105	2	-	2.340
3	13.07.01.2003	TANJUANG BUNGO	175	515	294	193	219	8	10	66	3	-	1.483
4	13.07.01.2004	SULIKI	338	903	422	281	560	14	47	143	3	-	2.711
5	13.07.01.2005	LIMBANANG	633	1.181	756	551	1.034	27	80	310	7	-	4.579
6	13.07.01.2006	ANDIANG	314	735	462	339	501	18	47	166	5	-	2.587
	13.07.01	KEC. SULIKI	2.003	4.701	2.683	1.786	2.973	86	237	837	21	-	15.327
1	13.07.02.2001	GUGUAK VIII KOTO	2.256	3.586	2.009	1.672	3.218	113	316	1.196	42	1	14.409
2	13.07.02.2002	VII KOTO TALAGO	1.099	2.241	1.418	1.094	2.282	106	292	903	46	1	9.482
3	13.07.02.2003	SUNGAI TALANG	923	1.355	1.071	708	919	14	70	181	4	-	5.245
4	13.07.02.2004	KUBANG	530	1.745	881	773	1.076	34	100	362	17	-	5.518
5	13.07.02.2005	SIMPANG SUGIRAN	311	604	518	286	413	4	26	80	-	-	2.242
	13.07.02	KEC. GUGUAK	5.119	9.531	5.897	4.533	7.908	271	804	2.722	109	2	36.896
1	13.07.03.2001	KOTO BARU SIMALANGGANG	1.345	2.168	1.304	1.014	1.460	31	131	472	20	1	7.946
2	13.07.03.2002	TAEH BUKIK	596	1.192	606	460	524	7	31	133	7	2	3.558
3	13.07.03.2003	SIMALANGGANG	861	1.309	905	695	1.053	13	106	289	10	-	5.241
4	13.07.03.2004	SUNGAI BERINGIN	470	875	493	365	688	5	33	125	6	-	3.060
5	13.07.03.2005	PIOBANG	711	1.311	698	634	949	14	60	166	1	-	4.544
6	13.07.03.2006	TAEH BARUAH	1.771	3.183	1.178	1.147	1.857	47	160	542	16	-	9.901
7	13.07.03.2007	KOTO TANGAH SIMALANGGANG	696	870	681	547	1.019	26	112	303	16	-	4.270
	13.07.03	KEC. PAYAKUMBUH	6.450	10.908	5.865	4.862	7.550	143	633	2.030	76	3	38.520
1	13.07.04.2001	TJ HARO SIKABU KABU PD PANJANG	959	1.852	1.052	730	1.026	21	59	185	5	-	5.889
2	13.07.04.2002	MUNGO	1.575	3.273	1.226	1.153	2.026	20	181	490	18	-	9.962
3	13.07.04.2003	SUNGAI KAMUYANG	1.272	2.479	1.151	984	1.608	28	123	309	11	-	7.965

NO	KODE WILAYAH	NAGARI	PENDIDIKAN YANG DITAMATKAN										JUMLAH
			TIDAK/ BELUM SEKOLAH	BELUM TAMAT SD/ SEDERAJAT	TAMAT SD/ SEDERAJAT	SLTP/ SEDERAJAT	SLTA/ SEDERAJAT	DIPLOMA I/II	AKADEMI/ DIPLOMA III/ SARJANA MUDA	DIPLOMA IV/ STRATA I	STRATA-II	STRATA-III	
1	2	3	4	5	6	7	8	9	10	11	12	13	14
4	13.07.04.2004	ANDALEH	834	1.577	690	561	1.275	24	84	300	13	1	5.359
	13.07.04	KEC. LUAK	4.640	9.181	4.119	3.428	5.935	93	447	1.284	47	1	29.175
1	13.07.05.2001	TARAM	1.338	2.343	1.638	1.085	1.822	38	121	321	8	-	8.714
2	13.07.05.2002	SOLOK BIO BIO	386	859	366	263	397	3	26	84	1	-	2.385
3	13.07.05.2003	TARANTANG	509	834	450	327	568	7	49	101	6	-	2.851
4	13.07.05.2004	BUKIK LIMBUKU	246	369	299	237	348	6	26	70	4	-	1.605
5	13.07.05.2005	HARAU	726	1.179	582	377	431	8	20	85	-	-	3.408
6	13.07.05.2006	BATU BALANG	1.200	2.102	1.065	701	1.132	11	108	230	11	-	6.560
7	13.07.05.2007	SARILAMAK	2.577	4.456	2.256	1.627	3.008	43	397	889	80	2	15.335
8	13.07.05.2008	GURUN	353	802	365	270	381	3	35	77	2	-	2.288
9	13.07.05.2009	LUBUAK BATINGKOK	660	962	698	440	777	13	72	177	5	-	3.804
10	13.07.05.2010	KOTO TUO	1.176	1.784	1.067	830	1.708	42	293	868	93	3	7.864
11	13.07.05.2011	PILUBANG	282	644	290	187	214	4	22	47	2	-	1.692
	13.07.05	KEC. HARAU	9.453	16.334	9.076	6.344	10.786	178	1.169	2.949	212	5	56.506
1	13.07.06.2001	MANGGILANG	857	2.017	810	493	776	5	34	96	3	-	5.091
2	13.07.06.2002	TANJUANG BALIK	428	888	406	218	361	4	24	72	3	1	2.405
3	13.07.06.2003	GUNUANG MALINTANG	1.080	2.022	1.460	839	1.098	17	62	272	4	-	6.854
4	13.07.06.2004	PANGKALAN	1.492	3.386	2.205	1.125	1.811	21	92	335	9	-	10.476
5	13.07.06.2005	KOTO ALAM	478	1.100	543	289	507	4	15	117	1	-	3.054
6	13.07.06.2006	TANJUNG PAUH	341	753	479	235	315	7	17	76	1	-	2.224
	13.07.06	KEC. PANGKALAN KOTO BARU	4.676	10.166	5.903	3.199	4.868	58	244	968	21	1	30.104
1	13.07.07.2001	MUARO PAITI	837	1.465	1.300	854	1.027	18	99	352	12	-	5.964
2	13.07.07.2002	KOTO BANGUN	443	1.337	763	533	631	27	38	180	4	-	3.956
3	13.07.07.2003	LUBUAK ALAI	536	1.182	619	455	505	15	33	130	1	-	3.476
4	13.07.07.2004	KOTO LAMO	530	1.197	620	288	310	7	24	97	1	-	3.074
5	13.07.07.2005	DURIAN TINGGI	397	1.165	512	463	550	20	52	199	9	-	3.367
6	13.07.07.2006	SIALANG	1.041	3.056	822	577	630	21	60	176	7	-	6.390
7	13.07.07.2007	GALUGUA	527	1.054	398	177	137	7	11	28	-	-	2.339
	13.07.07	KEC. KAPUR IX	4.311	10.456	5.034	3.347	3.790	115	317	1.162	34	-	28.566

NO	KODE WILAYAH	NAGARI	PENDIDIKAN YANG DITAMATKAN										JUMLAH
			TIDAK/ BELUM SEKOLAH	BELUM TAMAT SD/ SEDERAJAT	TAMAT SD/ SEDERAJAT	SLTP/ SEDERAJAT	SLTA/ SEDERAJAT	DIPLOMA I/II	AKADEMI/ DIPLOMA III/ SARJANA MUDA	DIPLOMA IV/ STRATA I	STRATA-II	STRATA-III	
1	2	3	4	5	6	7	8	9	10	11	12	13	14
1	13.07.08.2001	PANDAM GADANG	803	2.300	910	509	702	19	35	184	2	-	5.464
2	13.07.08.2002	KOTO TINGGI	991	2.875	1.011	724	1.111	28	62	261	6	-	7.069
3	13.07.08.2003	TALANG ANAU	249	840	443	174	204	6	9	71	-	-	1.996
	13.07.08	KEC. GUNUANG OMEH	2.043	6.015	2.364	1.407	2.017	53	106	516	8	-	14.529
1	13.07.09.2001	LABUAH GUNUANG	823	2.121	862	564	884	12	57	162	8	-	5.493
2	13.07.09.2002	BATU PAYUANG	898	2.096	835	745	1.253	22	102	303	12	-	6.266
3	13.07.09.2003	AMPALU	743	1.814	749	528	471	9	20	72	3	-	4.409
4	13.07.09.2004	BUKIK SIKUMPA	538	1.008	414	375	592	8	52	137	3	-	3.127
5	13.07.09.2005	BALAI PANJANG	1.109	2.109	889	667	952	18	46	200	12	-	6.002
6	13.07.09.2006	HALABAN	793	2.173	771	703	869	20	55	181	6	-	5.571
7	13.07.09.2007	TANJUANG GADANG	805	1.986	802	670	840	11	54	145	7	-	5.320
8	13.07.09.2008	SITANANG	541	1.546	595	488	543	4	38	148	-	2	3.905
	13.07.09	KEC. LAREH SAGO HALABAN	6.250	14.853	5.917	4.740	6.404	104	424	1.348	51	2	40.093
1	13.07.10.2001	SITUJUAH BATUA	802	2.070	676	667	1.185	20	86	241	10	-	5.757
2	13.07.10.2002	SITUJUAH LADANG LAWEH	350	848	303	221	239	-	21	53	2	-	2.037
3	13.07.10.2003	TUNGKA	771	1.780	870	596	746	15	61	138	4	-	4.981
4	13.07.10.2004	SITUJUAH BANDA DALAM	911	1.609	730	631	1.005	32	77	252	13	-	5.260
5	13.07.10.2005	SITUJUAH GADANG	904	2.254	736	690	1.038	23	103	230	6	-	5.984
	13.07.10	KEC. SITUJUAH LIMO NAGARI	3.738	8.561	3.315	2.805	4.213	90	348	914	35	-	24.019
1	13.07.11.2001	JOPANG MANGANTI	398	700	422	285	435	16	55	124	6	-	2.441
2	13.07.11.2002	SIMPANG KAPUAK	909	2.135	788	401	474	12	35	121	1	-	4.876
3	13.07.11.2003	MUNGKA	1.431	2.879	1.333	1.016	1.523	31	133	342	13	1	8.702
4	13.07.11.2004	TALANG MAUR	1.025	2.014	1.065	612	746	24	44	176	1	-	5.707
5	13.07.11.2005	SUNGGAI ANTUAN	1.009	2.269	918	633	896	20	65	219	4	1	6.034
	13.07.11	KEC. MUNGKA	4.772	9.997	4.526	2.947	4.074	103	332	982	25	2	27.760
1	13.07.12.2001	MAEK	1.306	4.288	1.252	1.282	1.103	30	81	414	6	-	9.762
2	13.07.12.2002	BANJA LOWEH	356	1.308	477	381	586	22	38	179	4	-	3.351
3	13.07.12.2003	BARUAH GUNUANG	533	1.914	645	455	526	9	32	184	2	-	4.300
4	13.07.12.2004	SUNGGAI NANIANG	403	1.371	570	352	412	8	28	142	4	-	3.290

NO	KODE WILAYAH	NAGARI	PENDIDIKAN YANG DITAMATKAN										JUMLAH
			TIDAK/ BELUM SEKOLAH	BELUM TAMAT SD/ SEDERAJAT	TAMAT SD/ SEDERAJAT	SLTP/ SEDERAJAT	SLTA/ SEDERAJAT	DIPLOMA I/II	AKADEMI/ DIPLOMA III/ SARJANA MUDA	DIPLOMA IV/ STRATA I	STRATA-II	STRATA-III	
1	2	3	4	5	6	7	8	9	10	11	12	13	14
5	13.07.12.2005	KOTO TANGAH	437	1.300	456	343	393	7	23	120	-	-	3.079
	13.07.12	KEC. BUKIK BARISAN	3.035	10.181	3.400	2.813	3.020	76	202	1.039	16	-	23.782
1	13.07.13.2001	SARIAK LAWEH	956	1.920	1.019	801	1.135	30	92	318	8	1	6.280
2	13.07.13.2002	KOTO TANGAH BATU AMPA	1.698	2.431	1.762	1.176	2.102	38	157	413	9	-	9.786
3	13.07.13.2003	BATUHAMPAR	696	751	468	530	1.001	37	91	305	18	-	3.897
4	13.07.13.2004	SUAYAN	780	1.931	1.319	644	737	20	36	179	7	1	5.654
5	13.07.13.2005	SUNGAI BALANTIAK	216	395	259	149	260	8	15	34	1	-	1.337
6	13.07.13.2006	PAUH SANGIK	205	302	369	186	221	9	18	59	5	-	1.374
7	13.07.13.2007	DURIAN GADANG	311	402	262	194	415	6	33	74	5	-	1.702
	13.07.13	KEC. AKABILURU	4.862	8.132	5.458	3.680	5.871	148	442	1.382	53	2	30.030
	13.07	KABUPATEN LIMA PULUH KOTA	61.352	129.016	63.557	45.891	69.409	1.518	5.705	18.133	708	18	395.307

Sumber data : Database SIAK yang telah Dikonsolidasikan dan Dibersihkan (DKB) Kementerian Dalam Negeri

**Tabel 3.8. Jumlah Penduduk Berdasarkan Jenis Pekerjaan
Menurut Nagari**

Kabupaten : Lima Puluh Kota
Semester : I (satu)
Tahun : 2023

NO	KODE WILAYAH	NAGARI	JENIS PEKERJAAN											JUMLAH
			BELUM/ TIDAK BEKERJA	APARATUR/ PEJABAT NEGARA	TENAGA PENGAJAR	WIRASWASTA	PERTANIAN/ PETERNAKAN	NELAYAN	AGAMA DAN KEPERCAYAAN	PELAJAR/ MAHASISWA	TENAGA KESEHATAN	PENSIUNAN	LAINNYA	
1	2	3	4	5	6	7	8	9	10	11	12	13	14	15
1	13.07.01.2001	KURAI	258	21	3	162	407	-	-	382	2	6	386	1.627
2	13.07.01.2002	SUNGAI RIMBANG	453	55	5	408	349	-	-	459	1	13	597	2.340
3	13.07.01.2003	TANJUANG BUNGO	253	21	7	193	285	-	-	353	5	6	360	1.483
4	13.07.01.2004	SULIKI	430	95	5	437	426	-	-	583	2	21	712	2.711
5	13.07.01.2005	LIMBANANG	861	112	24	890	496	-	1	1.021	8	67	1.099	4.579
6	13.07.01.2006	ANDIANG	437	69	17	445	349	-	-	627	5	29	609	2.587
	13.07.01	KEC. SULIKI	2.692	373	61	2.535	2.312	-	1	3.425	23	142	3.763	15.327
1	13.07.02.2001	GUGUAK VIII KOTO	2.698	476	108	3.006	1.104	1	1	3.390	16	206	3.403	14.409
2	13.07.02.2002	VII KOTO TALAGO	1.481	447	44	1.582	1.107	-	1	2.261	16	214	2.329	9.482
3	13.07.02.2003	SUNGAI TALANG	1.067	64	14	791	772	2	-	1.114	6	26	1.389	5.245
4	13.07.02.2004	KUBANG	767	152	6	960	770	-	-	1.255	1	66	1.541	5.518
5	13.07.02.2005	SIMPANG SUGIRAN	400	24	5	288	343	1	-	528	1	8	644	2.242
	13.07.02	KEC. GUGUAK	6.413	1.163	177	6.627	4.096	4	2	8.548	40	520	9.306	36.896
1	13.07.03.2001	KOTO BARU SIMALANGGANG	1.619	206	31	1.602	711	-	-	1.805	14	72	1.886	7.946
2	13.07.03.2002	TAEH BUKIK	765	35	11	302	761	-	1	790	-	9	884	3.558
3	13.07.03.2003	SIMALANGGANG	1.039	101	32	1.063	534	1	-	1.216	17	40	1.198	5.241
4	13.07.03.2004	SUNGAI BERINGIN	577	47	6	481	419	-	-	714	-	12	804	3.060
5	13.07.03.2005	PIOBANG	923	68	10	567	759	-	-	1.054	1	36	1.126	4.544
6	13.07.03.2006	TAEH BARUAH	2.286	197	15	1.627	1.088	1	-	2.203	13	51	2.420	9.901
7	13.07.03.2007	KOTO TANGAH SIMALANGGANG	846	154	21	897	325	-	-	1.059	18	37	913	4.270
	13.07.03	KEC. PAYAKUMBUH	8.055	808	126	6.539	4.597	2	1	8.841	63	257	9.231	38.520
1	13.07.04.2001	TJ HARO SIKABU KABU PD PANJANG	1.184	42	43	877	858	-	-	1.309	10	14	1.552	5.889
2	13.07.04.2002	MUNGO	1.870	306	59	1.561	1.239	9	3	2.121	21	71	2.702	9.962
3	13.07.04.2003	SUNGAI KAMUYANG	1.551	169	12	1.361	980	1	-	1.778	5	62	2.046	7.965
4	13.07.04.2004	ANDALEH	1.027	113	25	1.027	523	2	1	1.194	8	48	1.391	5.359
	13.07.04	KEC. LUAK	5.632	630	139	4.826	3.600	12	4	6.402	44	195	7.691	29.175
1	13.07.05.2001	TARAM	1.674	142	24	1.519	1.542	-	2	1.863	5	37	1.906	8.714
2	13.07.05.2002	SOLOK BIO BIO	469	28	1	364	358	-	-	559	-	2	604	2.385
3	13.07.05.2003	TARANTANG	583	40	3	595	243	-	1	664	3	10	709	2.851

NO	KODE WILAYAH	NAGARI	JENIS PEKERJAAN											JUMLAH
			BELUM/ TIDAK BEKERJA	APARATUR/ PEJABAT NEGARA	TENAGA PENGAJAR	WIRASWASTA	PERTANIAN/ PETERNAKAN	NELAYAN	AGAMA DAN KEPERCAYAAN	PELAJAR/ MAHASISWA	TENAGA KESEHATAN	PENSIUNAN	LAINNYA	
1	2	3	4	5	6	7	8	9	10	11	12	13	14	15
4	13.07.05.2004	BUKIK LIMBUKU	291	31	3	370	304	-	-	348	-	17	241	1.605
5	13.07.05.2005	HARAU	791	30	2	428	562	-	-	780	-	5	810	3.408
6	13.07.05.2006	BATU BALANG	1.436	126	13	1.000	830	1	4	1.457	5	19	1.669	6.560
7	13.07.05.2007	SARILAMAK	3.185	608	69	2.976	1.108	1	2	3.785	38	142	3.421	15.335
8	13.07.05.2008	GURUN	468	37	3	255	387	-	-	533	1	10	594	2.288
9	13.07.05.2009	LUBUAK BATINGKOK	787	75	8	604	462	-	-	885	3	22	958	3.804
10	13.07.05.2010	KOTO TUO	1.473	585	64	1.517	503	-	-	1.968	13	145	1.596	7.864
11	13.07.05.2011	PILUBANG	333	23	1	193	358	-	-	337	-	2	445	1.692
	13.07.05	KEC. HARAU	11.490	1.725	191	9.821	6.657	2	9	13.179	68	411	12.953	56.506
1	13.07.06.2001	MANGGILANG	1.042	27	10	459	1.022	-	1	1.201	2	7	1.320	5.091
2	13.07.06.2002	TANJUANG BALIK	507	25	4	372	355	4	1	538	2	1	596	2.405
3	13.07.06.2003	GUNUANG MALINTANG	1.343	165	52	600	1.506	-	-	1.563	10	8	1.607	6.854
4	13.07.06.2004	PANGKALAN	2.027	145	38	1.591	1.363	1	2	2.689	16	21	2.583	10.476
5	13.07.06.2005	KOTO ALAM	627	26	7	356	573	-	-	708	-	3	754	3.054
6	13.07.06.2006	TANJUNG PAUH	422	27	4	326	354	7	1	536	4	3	540	2.224
	13.07.06	KEC. PANGKALAN KOTO BARU	5.968	415	115	3.704	5.173	12	5	7.235	34	43	7.400	30.104
1	13.07.07.2001	MUARO PAITI	1.079	112	14	606	1.191	-	-	1.495	5	20	1.442	5.964
2	13.07.07.2002	KOTO BANGUN	642	66	6	310	939	-	-	1.023	4	13	953	3.956
3	13.07.07.2003	LUBUAK ALAI	653	43	13	226	816	-	-	830	2	-	893	3.476
4	13.07.07.2004	KOTO LAMO	661	19	8	195	761	-	1	641	3	-	785	3.074
5	13.07.07.2005	DURIAN TINGGI	537	101	3	299	780	-	-	821	5	16	805	3.367
6	13.07.07.2006	SIALANG	1.162	55	3	368	1.668	1	-	1.505	9	4	1.615	6.390
7	13.07.07.2007	GALUGUA	564	9	3	84	746	-	-	434	1	1	497	2.339
	13.07.07	KEC. KAPUR IX	5.298	405	50	2.088	6.901	1	1	6.749	29	54	6.990	28.566
1	13.07.08.2001	PANDAM GADANG	1.018	64	8	451	1.323	-	2	1.139	1	10	1.448	5.464
2	13.07.08.2002	KOTO TINGGI	1.210	90	20	681	1.766	-	-	1.641	2	33	1.626	7.069
3	13.07.08.2003	TALANG ANAU	329	25	4	178	518	-	-	442	2	1	497	1.996
	13.07.08	KEC. GUNUANG OMEH	2.557	179	32	1.310	3.607	-	2	3.222	5	44	3.571	14.529
1	13.07.09.2001	LABUAH GUNUANG	1.016	62	15	861	779	-	-	1.163	3	33	1.561	5.493
2	13.07.09.2002	BATU PAYUANG	1.169	152	14	990	879	3	-	1.405	9	64	1.581	6.266
3	13.07.09.2003	AMPALU	918	21	4	206	1.152	-	1	820	2	2	1.283	4.409
4	13.07.09.2004	BUKIK SIKUMPA	675	59	7	511	420	-	-	646	1	10	798	3.127
5	13.07.09.2005	BALAI PANJANG	1.250	89	11	916	911	-	2	1.129	8	23	1.663	6.002
6	13.07.09.2006	HALABAN	985	69	16	586	1.091	-	1	1.167	3	22	1.631	5.571

NO	KODE WILAYAH	NAGARI	JENIS PEKERJAAN											JUMLAH
			BELUM/ TIDAK BEKERJA	APARATUR/ PEJABAT NEGARA	TENAGA PENGAJAR	WIRASWASTA	PERTANIAN/ PETERNAKAN	NELAYAN	AGAMA DAN KEPERCAYAAN	PELAJAR/ MAHASISWA	TENAGA KESEHATAN	PENSIUNAN	LAINNYA	
1	2	3	4	5	6	7	8	9	10	11	12	13	14	15
7	13.07.09.2007	TANJUANG GADANG	999	56	10	817	920	-	1	1.141	2	16	1.358	5.320
8	13.07.09.2008	SITANANG	670	45	9	471	812	-	-	829	3	7	1.059	3.905
	13.07.09	KEC. LAREH SAGO HALABAN	7.682	553	86	5.358	6.964	3	5	8.300	31	177	10.934	40.093
1	13.07.10.2001	SITUJUAH BATUA	1.024	102	6	880	828	1	-	1.356	5	47	1.508	5.757
2	13.07.10.2002	SITUJUAH LADANG LAWEH	426	18	-	222	425	-	-	400	-	11	535	2.037
3	13.07.10.2003	TUNGKA	938	53	10	696	832	3	1	1.063	-	14	1.371	4.981
4	13.07.10.2004	SITUJUAH BANDA DALAM	1.107	114	15	873	617	-	-	1.141	8	43	1.342	5.260
5	13.07.10.2005	SITUJUAH GADANG	1.126	105	11	737	1.057	-	1	1.356	6	29	1.556	5.984
	13.07.10	KEC. SITUJUAH LIMO NAGARI	4.621	392	42	3.408	3.759	4	2	5.316	19	144	6.312	24.019
1	13.07.11.2001	JOPANG MANGANTI	487	54	-	457	290	-	-	545	4	18	586	2.441
2	13.07.11.2002	SIMPANG KAPUAK	1.076	25	3	523	1.028	1	-	1.037	1	3	1.179	4.876
3	13.07.11.2003	MUNGKA	1.778	153	15	1.594	975	1	3	1.971	7	51	2.154	8.702
4	13.07.11.2004	TALANG MAUR	1.200	53	14	781	1.050	-	-	1.221	1	11	1.376	5.707
5	13.07.11.2005	SUNGAI ANTUAN	1.175	83	22	907	1.029	1	1	1.504	6	11	1.295	6.034
	13.07.11	KEC. MUNGKA	5.716	368	54	4.262	4.372	3	4	6.278	19	94	6.590	27.760
1	13.07.12.2001	MAEK	1.632	136	16	630	2.539	1	-	2.073	5	12	2.718	9.762
2	13.07.12.2002	BANJA LOWEH	536	68	3	344	762	-	-	750	1	27	860	3.351
3	13.07.12.2003	BARUAH GUNUANG	620	76	8	349	1.170	-	-	874	3	5	1.195	4.300
4	13.07.12.2004	SUNGAI NANIANG	533	54	1	314	872	-	-	780	2	4	730	3.290
5	13.07.12.2005	KOTO TANGAH	597	38	6	228	721	-	-	645	1	13	830	3.079
	13.07.12	KEC. BUKIK BARISAN	3.918	372	34	1.865	6.064	1	-	5.122	12	61	6.333	23.782
1	13.07.13.2001	SARIAK LAWEH	1.190	103	19	843	987	1	3	1.362	12	20	1.740	6.280
2	13.07.13.2002	KOTO TANGAH BATU AMPA	2.074	162	24	1.639	1.104	-	-	2.251	4	72	2.456	9.786
3	13.07.13.2003	BATUHAMPAR	881	135	20	722	401	1	1	879	2	46	809	3.897
4	13.07.13.2004	SUAYAN	1.052	59	28	668	989	-	-	1.258	-	10	1.590	5.654
5	13.07.13.2005	SUNGAI BALANTIAK	312	12	-	179	197	-	-	254	-	7	376	1.337
6	13.07.13.2006	PAUH SANGIK	258	33	5	97	305	-	-	292	1	12	371	1.374
7	13.07.13.2007	DURIAN GADANG	364	30	14	243	225	-	-	421	1	18	386	1.702
	13.07.13	KEC. AKABILURU	6.131	534	110	4.391	4.208	2	4	6.717	20	185	7.728	30.030
	13.07	KABUPATEN LIMA PULUH KOTA	76.173	7.917	1.217	56.734	62.310	46	40	89.334	407	2.327	98.802	395.307

Sumber data : Database SIAK yang telah Dikonsolidasikan dan Dibersihkan (DKB) Kementerian Dalam Negeri

**Tabel 3.9. Jumlah Penduduk Berdasarkan Golongan Darah
Menurut Nagari**

Kabupaten : Lima Puluh Kota
Semester : I (satu)
Tahun : 2023

NO	KODE WILAYAH	NAGARI	GOLONGAN DARAH													JUMLAH
			A	B	AB	O	A+	A-	B+	B-	AB+	AB-	O+	O-	TIDAK TAHU	
1	2	3	4	5	6	7	8	9	10	11	12	13	14	15	16	17
1	13.07.01.2001	KURAI	15	9	5	22	-	-	-	-	-	-	4	16	1.556	1.627
2	13.07.01.2002	SUNGGAI RIMBANG	56	47	16	76	2	-	1	1	-	1	2	6	2.132	2.340
3	13.07.01.2003	TANJUANG BUNGO	20	17	12	30	-	-	1	-	-	-	1	2	1.400	1.483
4	13.07.01.2004	SULIKI	59	57	21	89	5	-	1	-	3	-	1	12	2.463	2.711
5	13.07.01.2005	LIMBANANG	101	102	42	164	5	2	3	-	1	-	4	8	4.147	4.579
6	13.07.01.2006	ANDIANG	50	68	30	89	2	1	2	1	-	-	1	4	2.339	2.587
	13.07.01	KEC. SULIKI	301	300	126	470	14	3	8	2	4	1	13	48	14.037	15.327
1	13.07.02.2001	GUGUAK VIII KOTO	710	667	322	1.139	17	2	17	3	5	-	19	11	11.497	14.409
2	13.07.02.2002	VII KOTO TALAGO	498	536	256	779	16	-	12	2	5	1	7	15	7.355	9.482
3	13.07.02.2003	SUNGGAI TALANG	191	161	92	283	3	-	5	2	1	8	10	12	4.477	5.245
4	13.07.02.2004	KUBANG	206	248	104	365	5	1	6	-	3	-	4	5	4.571	5.518
5	13.07.02.2005	SIMPANG SUGIRAN	60	75	39	114	2	-	2	-	3	-	1	1	1.945	2.242
	13.07.02	KEC. GUGUAK	1.665	1.687	813	2.680	43	3	42	7	17	9	41	44	29.845	36.896
1	13.07.03.2001	KOTO BARU SIMALANGGANG	420	234	131	603	14	3	2	1	2	2	6	5	6.523	7.946
2	13.07.03.2002	TAEH BUKIK	102	54	27	157	-	1	-	-	-	-	-	2	3.215	3.558
3	13.07.03.2003	SIMALANGGANG	250	152	88	380	11	-	5	-	1	1	2	1	4.350	5.241
4	13.07.03.2004	SUNGGAI BERINGIN	159	89	42	264	2	-	1	-	-	-	6	1	2.496	3.060
5	13.07.03.2005	PIOBANG	177	143	75	277	7	2	4	2	5	1	6	9	3.836	4.544
6	13.07.03.2006	TAEH BARUAH	367	240	110	695	16	-	7	3	6	1	17	16	8.423	9.901
7	13.07.03.2007	KOTO TANGAH SIMALANGGANG	240	136	63	350	14	-	4	3	3	1	7	4	3.445	4.270
	13.07.03	KEC. PAYAKUMBUH	1.715	1.048	536	2.726	64	6	23	9	17	6	44	38	32.288	38.520
1	13.07.04.2001	TJ HARO SIKABU KABU PD PANJANG	56	58	29	115	6	-	5	-	3	1	7	2	5.607	5.889
2	13.07.04.2002	MUNGO	151	100	65	225	22	2	22	1	4	2	41	8	9.319	9.962
3	13.07.04.2003	SUNGGAI KAMUYANG	154	112	59	213	8	-	2	-	2	1	11	14	7.389	7.965

NO	KODE WILAYAH	NAGARI	GOLONGAN DARAH													JUMLAH
			A	B	AB	O	A+	A-	B+	B-	AB+	AB-	O+	O-	TIDAK TAHU	
1	2	3	4	5	6	7	8	9	10	11	12	13	14	15	16	17
4	13.07.04.2004	ANDALEH	101	113	42	175	6	1	2	-	1	-	4	7	4.907	5.359
	13.07.04	KEC. LUAK	462	383	195	728	42	3	31	1	10	4	63	31	27.222	29.175
1	13.07.05.2001	TARAM	104	68	31	137	13	1	5	-	4	1	7	3	8.340	8.714
2	13.07.05.2002	SOLOK BIO BIO	18	5	4	14	2	-	-	1	-	-	1	1	2.339	2.385
3	13.07.05.2003	TARANTANG	59	39	23	92	1	-	-	1	3	-	7	3	2.623	2.851
4	13.07.05.2004	BUKIK LIMBUKU	18	15	9	21	1	-	1	1	-	-	-	2	1.537	1.605
5	13.07.05.2005	HARAU	16	15	12	24	2	-	4	-	-	-	4	4	3.327	3.408
6	13.07.05.2006	BATU BALANG	61	57	43	118	5	-	4	-	4	-	7	7	6.254	6.560
7	13.07.05.2007	SARILAMAK	253	235	107	518	16	-	15	-	4	1	22	25	14.139	15.335
8	13.07.05.2008	GURUN	23	14	16	54	3	-	-	-	1	1	1	1	2.174	2.288
9	13.07.05.2009	LUBUAK BATINGKOK	40	22	22	72	4	-	4	-	3	-	7	3	3.627	3.804
10	13.07.05.2010	KOTO TUO	211	165	61	295	5	1	10	-	3	3	9	13	7.088	7.864
11	13.07.05.2011	PILUBANG	7	8	6	19	-	-	-	-	2	-	1	5	1.644	1.692
	13.07.05	KEC. HARAU	810	643	334	1.364	52	2	43	3	24	6	66	67	53.092	56.506
1	13.07.06.2001	MANGGILANG	66	39	29	83	4	-	2	-	-	1	1	7	4.859	5.091
2	13.07.06.2002	TANJUANG BALIK	27	23	9	44	4	-	-	-	1	-	-	2	2.295	2.405
3	13.07.06.2003	GUNUANG MALINTANG	95	71	39	181	6	-	7	-	3	-	5	10	6.437	6.854
4	13.07.06.2004	PANGKALAN	132	113	71	212	18	-	20	-	10	1	9	8	9.882	10.476
5	13.07.06.2005	KOTO ALAM	31	48	13	78	3	-	2	-	-	-	8	-	2.871	3.054
6	13.07.06.2006	TANJUNG PAUH	29	18	13	54	2	-	2	-	-	-	4	3	2.099	2.224
	13.07.06	KEC. PANGKALAN KOTO BARU	380	312	174	652	37	-	33	-	14	2	27	30	28.443	30.104
1	13.07.07.2001	MUARO PAITI	146	142	81	235	4	1	7	-	-	1	9	3	5.335	5.964
2	13.07.07.2002	KOTO BANGUN	93	65	34	139	3	-	3	-	-	-	3	4	3.612	3.956
3	13.07.07.2003	LUBUAK ALAI	37	39	19	52	2	-	1	-	1	-	4	6	3.315	3.476
4	13.07.07.2004	KOTO LAMO	59	31	14	75	1	1	1	-	-	-	-	3	2.889	3.074
5	13.07.07.2005	DURIAN TINGGI	60	60	21	124	1	-	-	-	-	-	4	5	3.092	3.367
6	13.07.07.2006	SIALANG	101	84	41	147	1	-	1	-	1	-	8	12	5.994	6.390
7	13.07.07.2007	GALUGUA	14	15	5	15	-	-	2	-	-	-	-	2	2.286	2.339
	13.07.07	KEC. KAPUR IX	510	436	215	787	12	2	15	-	2	1	28	35	26.523	28.566

NO	KODE WILAYAH	NAGARI	GOLONGAN DARAH													JUMLAH
			A	B	AB	O	A+	A-	B+	B-	AB+	AB-	O+	O-	TIDAK TAHU	
1	2	3	4	5	6	7	8	9	10	11	12	13	14	15	16	17
1	13.07.08.2001	PANDAM GADANG	76	81	30	132	5	-	3	-	-	2	3	5	5.127	5.464
2	13.07.08.2002	KOTO TINGGI	111	132	71	232	20	3	10	-	5	3	28	10	6.444	7.069
3	13.07.08.2003	TALANG ANAU	20	17	6	32	2	-	1	-	1	4	-	1	1.912	1.996
	13.07.08	KEC. GUNUANG OMEH	207	230	107	396	27	3	14	-	6	9	31	16	13.483	14.529
1	13.07.09.2001	LABUAH GUNUANG	143	114	65	216	5	-	1	-	3	-	4	1	4.941	5.493
2	13.07.09.2002	BATU PAYUANG	109	73	48	196	1	1	5	-	3	-	7	9	5.814	6.266
3	13.07.09.2003	AMPALU	81	57	30	91	1	-	3	-	-	-	4	5	4.137	4.409
4	13.07.09.2004	BUKIK SIKUMPA	88	68	45	117	-	-	-	-	-	-	2	6	2.801	3.127
5	13.07.09.2005	BALAI PANJANG	144	99	59	223	2	-	5	-	2	-	4	6	5.458	6.002
6	13.07.09.2006	HALABAN	143	114	54	232	5	-	1	-	1	2	4	7	5.008	5.571
7	13.07.09.2007	TANJUANG GADANG	123	83	66	196	2	-	2	-	3	-	5	6	4.834	5.320
8	13.07.09.2008	SITANANG	95	66	34	134	2	1	3	-	2	2	-	6	3.560	3.905
	13.07.09	KEC. LAREH SAGO HALABAN	926	674	401	1.405	18	2	20	-	14	4	30	46	36.553	40.093
1	13.07.10.2001	SITUJUAH BATUA	214	132	77	313	4	-	6	-	3	2	6	6	4.994	5.757
2	13.07.10.2002	SITUJUAH LADANG LAWEH	41	27	20	85	3	-	1	-	-	1	2	2	1.855	2.037
3	13.07.10.2003	TUNGKA	144	98	53	271	3	1	5	-	-	2	5	4	4.395	4.981
4	13.07.10.2004	SITUJUAH BANDA DALAM	195	132	87	311	10	-	5	-	3	3	2	4	4.508	5.260
5	13.07.10.2005	SITUJUAH GADANG	145	94	38	262	5	1	3	-	3	-	7	4	5.422	5.984
	13.07.10	KEC. SITUJUAH LIMO NAGARI	739	483	275	1.242	25	2	20	-	9	8	22	20	21.174	24.019
1	13.07.11.2001	JOPANG MANGANTI	49	47	24	82	-	-	4	-	1	-	1	5	2.228	2.441
2	13.07.11.2002	SIMPANG KAPUAK	52	32	17	118	2	-	3	-	1	-	1	3	4.647	4.876
3	13.07.11.2003	MUNGKA	199	201	92	366	3	-	1	-	4	2	2	5	7.827	8.702
4	13.07.11.2004	TALANG MAUR	111	95	44	142	2	1	-	-	3	-	7	4	5.298	5.707
5	13.07.11.2005	SUNGAI ANTUAN	100	79	38	185	3	-	1	-	2	-	2	6	5.618	6.034
	13.07.11	KEC. MUNGKA	511	454	215	893	10	1	9	-	11	2	13	23	25.618	27.760
1	13.07.12.2001	MAEK	228	233	106	403	1	1	1	-	-	1	2	10	8.776	9.762
2	13.07.12.2002	BANJA LOWEH	81	78	34	144	1	-	3	-	1	-	4	-	3.005	3.351
3	13.07.12.2003	BARUAH GUNUANG	89	104	39	136	2	-	2	-	-	1	1	2	3.924	4.300
4	13.07.12.2004	SUNGAI NANIANG	52	99	24	107	2	-	2	-	3	-	5	4	2.992	3.290

NO	KODE WILAYAH	NAGARI	GOLONGAN DARAH													JUMLAH
			A	B	AB	O	A+	A-	B+	B-	AB+	AB-	O+	O-	TIDAK TAHU	
1	2	3	4	5	6	7	8	9	10	11	12	13	14	15	16	17
5	13.07.12.2005	KOTO TANGAH	32	44	23	70	-	-	1	-	-	-	1	2	2.906	3.079
	13.07.12	KEC. BUKIK BARISAN	482	558	226	860	6	1	9	-	4	2	13	18	21.603	23.782
1	13.07.13.2001	SARIAK LAWEH	74	78	41	135	4	-	5	-	8	-	8	3	5.924	6.280
2	13.07.13.2002	KOTO TANGAH BATU AMPA	202	171	79	382	23	1	11	-	9	-	20	5	8.883	9.786
3	13.07.13.2003	BATUHAMPAR	72	58	22	81	7	1	6	-	3	-	9	3	3.635	3.897
4	13.07.13.2004	SUAYAN	64	38	26	165	9	-	6	-	3	-	13	3	5.327	5.654
5	13.07.13.2005	SUNGAI BALANTIAK	19	11	11	40	2	-	1	-	-	-	1	1	1.251	1.337
6	13.07.13.2006	PAUH SANGIK	10	38	12	47	1	-	3	1	-	-	2	1	1.259	1.374
7	13.07.13.2007	DURIAN GADANG	38	32	9	66	2	-	4	-	-	-	1	1	1.549	1.702
	13.07.13	KEC. AKABILURU	479	426	200	916	48	2	36	1	23	-	54	17	27.828	30.030
	13.07	KABUPATEN LIMA PULUH KOTA	9.187	7.634	3.817	15.119	398	30	303	23	155	54	445	433	357.709	395.307

Sumber data : Database SIAK yang telah Dikonsolidasikan dan Dibersihkan (DKB) Kementerian Dalam Negeri

**Tabel 3.10. Jumlah Penduduk Berdasarkan Usia Pendidikan
Menurut Nagari**

Kabupaten : Lima Puluh Kota
Semester : I (satu)
Tahun : 2023

NO	KODE WILAYAH	NAGARI	USIA PENDIDIKAN						JUMLAH
			04 - 05 TAHUN	06 TAHUN	07 - 12 TAHUN	13 - 15 TAHUN	16 - 18 TAHUN	19 - 22 TAHUN	
1	2	3	4	5	6	7	8	9	10
1	13.07.01.2001	KURAI	44	18	168	94	74	122	520
2	13.07.01.2002	SUNGAI RIMBANG	51	43	198	106	106	173	677
3	13.07.01.2003	TANJUANG BUNGO	39	19	149	81	71	97	456
4	13.07.01.2004	SULIKI	52	27	239	141	118	196	773
5	13.07.01.2005	LIMBANANG	117	44	407	231	221	320	1.340
6	13.07.01.2006	ANDIANG	75	30	226	128	137	178	774
	13.07.01	KEC. SULIKI	378	181	1.387	781	727	1.086	4.540
1	13.07.02.2001	GUGUAK VIII KOTO	434	242	1.355	792	657	1.004	4.484
2	13.07.02.2002	VII KOTO TALAGO	211	101	813	456	439	694	2.714
3	13.07.02.2003	SUNGAI TALANG	166	94	492	276	248	383	1.659
4	13.07.02.2004	KUBANG	121	52	409	265	236	410	1.493
5	13.07.02.2005	SIMPANG SUGIRAN	57	24	207	132	97	163	680
	13.07.02	KEC. GUGUAK	989	513	3.276	1.921	1.677	2.654	11.030
1	13.07.03.2001	KOTO BARU SIMALANGGANG	240	123	808	469	402	580	2.622
2	13.07.03.2002	TAEH BUKIK	130	63	323	193	172	268	1.149

NO	KODE WILAYAH	NAGARI	USIA PENDIDIKAN						JUMLAH
			04 - 05 TAHUN	06 TAHUN	07 - 12 TAHUN	13 - 15 TAHUN	16 - 18 TAHUN	19 - 22 TAHUN	
1	2	3	4	5	6	7	8	9	10
3	13.07.03.2003	SIMALANGGANG	188	96	605	294	223	342	1.748
4	13.07.03.2004	SUNGAI BERINGIN	94	54	301	174	158	214	995
5	13.07.03.2005	PIOBANG	125	71	466	291	238	312	1.503
6	13.07.03.2006	TAEH BARUAH	346	172	977	521	403	752	3.171
7	13.07.03.2007	KOTO TANGAH SIMALANGGANG	127	64	458	268	217	305	1.439
	13.07.03	KEC. PAYAKUMBUH	1.250	643	3.938	2.210	1.813	2.773	12.627
1	13.07.04.2001	TJ HARO SIKABU KABU PD PANJANG	177	93	605	338	272	432	1.917
2	13.07.04.2002	MUNGO	304	150	1.012	517	415	628	3.026
3	13.07.04.2003	SUNGAI KAMUYANG	229	129	774	402	375	580	2.489
4	13.07.04.2004	ANDALEH	150	72	531	279	276	354	1.662
	13.07.04	KEC. LUAK	860	444	2.922	1.536	1.338	1.994	9.094
1	13.07.05.2001	TARAM	277	113	874	494	356	610	2.724
2	13.07.05.2002	SOLOK BIO BIO	85	42	267	126	115	151	786
3	13.07.05.2003	TARANTANG	112	53	323	143	120	198	949
4	13.07.05.2004	BUKIK LIMBUKU	48	24	174	78	70	111	505
5	13.07.05.2005	HARAU	163	70	427	183	183	235	1.261
6	13.07.05.2006	BATU BALANG	211	117	747	406	280	438	2.199
7	13.07.05.2007	SARILAMAK	545	265	1.762	948	733	1.078	5.331
8	13.07.05.2008	GURUN	72	35	234	136	127	155	759
9	13.07.05.2009	LUBUAK BATINGKOK	123	70	432	237	160	260	1.282

NO	KODE WILAYAH	NAGARI	USIA PENDIDIKAN						JUMLAH
			04 - 05 TAHUN	06 TAHUN	07 - 12 TAHUN	13 - 15 TAHUN	16 - 18 TAHUN	19 - 22 TAHUN	
1	2	3	4	5	6	7	8	9	10
10	13.07.05.2010	KOTO TUO	248	134	792	465	326	535	2.500
11	13.07.05.2011	PILUBANG	50	22	165	83	80	111	511
	13.07.05	KEC. HARAU	1.934	945	6.197	3.299	2.550	3.882	18.807
1	13.07.06.2001	MANGGILANG	155	85	585	320	235	339	1.719
2	13.07.06.2002	TANJUANG BALIK	87	34	261	126	102	166	776
3	13.07.06.2003	GUNUANG MALINTANG	230	101	708	383	315	460	2.197
4	13.07.06.2004	PANGKALAN	330	172	1.111	583	576	832	3.604
5	13.07.06.2005	KOTO ALAM	94	48	246	150	156	244	938
6	13.07.06.2006	TANJUNG PAUH	72	45	269	111	104	135	736
	13.07.06	KEC. PANGKALAN KOTO BARU	968	485	3.180	1.673	1.488	2.176	9.970
1	13.07.07.2001	MUARO PAITI	218	85	518	340	279	470	1.910
2	13.07.07.2002	KOTO BANGUN	110	51	344	215	216	294	1.230
3	13.07.07.2003	LUBUAK ALAI	107	46	347	169	200	242	1.111
4	13.07.07.2004	KOTO LAMO	106	49	291	145	127	231	949
5	13.07.07.2005	DURIAN TINGGI	101	33	281	178	143	230	966
6	13.07.07.2006	SIALANG	198	101	625	364	290	484	2.062
7	13.07.07.2007	GALUGUA	93	48	274	110	123	131	779
	13.07.07	KEC. KAPUR IX	933	413	2.680	1.521	1.378	2.082	9.007
1	13.07.08.2001	PANDAM GADANG	162	82	509	307	236	384	1.680
2	13.07.08.2002	KOTO TINGGI	201	116	719	410	320	473	2.239

NO	KODE WILAYAH	NAGARI	USIA PENDIDIKAN						JUMLAH
			04 - 05 TAHUN	06 TAHUN	07 - 12 TAHUN	13 - 15 TAHUN	16 - 18 TAHUN	19 - 22 TAHUN	
1	2	3	4	5	6	7	8	9	10
3	13.07.08.2003	TALANG ANAU	52	25	172	111	87	140	587
	13.07.08	KEC. GUNUANG OMEH	415	223	1.400	828	643	997	4.506
1	13.07.09.2001	LABUAH GUNUANG	167	80	555	315	248	396	1.761
2	13.07.09.2002	BATU PAYUANG	151	89	622	372	251	444	1.929
3	13.07.09.2003	AMPALU	127	63	426	288	162	296	1.362
4	13.07.09.2004	BUKIK SIKUMPA	91	52	318	162	131	198	952
5	13.07.09.2005	BALAI PANJANG	164	86	594	331	267	423	1.865
6	13.07.09.2006	HALABAN	144	82	563	327	208	359	1.683
7	13.07.09.2007	TANJUANG GADANG	171	89	528	276	226	358	1.648
8	13.07.09.2008	SITANANG	116	46	387	197	155	250	1.151
	13.07.09	KEC. LAREH SAGO HALABAN	1.131	587	3.993	2.268	1.648	2.724	12.351
1	13.07.10.2001	SITUJUAH BATUA	166	92	578	315	288	432	1.871
2	13.07.10.2002	SITUJUAH LADANG LAWEH	67	40	203	94	109	140	653
3	13.07.10.2003	TUNGKA	134	80	491	297	210	362	1.574
4	13.07.10.2004	SITUJUAH BANDA DALAM	158	84	567	304	226	380	1.719
5	13.07.10.2005	SITUJUAH GADANG	155	81	622	347	274	410	1.889
	13.07.10	KEC. SITUJUAH LIMO NAGARI	680	377	2.461	1.357	1.107	1.724	7.706
1	13.07.11.2001	JOPANG MANGANTI	75	35	235	128	104	179	756
2	13.07.11.2002	SIMPANG KAPUAK	176	76	498	288	211	382	1.631
3	13.07.11.2003	MUNGKA	272	148	850	499	405	633	2.807

NO	KODE WILAYAH	NAGARI	USIA PENDIDIKAN						JUMLAH
			04 - 05 TAHUN	06 TAHUN	07 - 12 TAHUN	13 - 15 TAHUN	16 - 18 TAHUN	19 - 22 TAHUN	
1	2	3	4	5	6	7	8	9	10
4	13.07.11.2004	TALANG MAUR	191	82	615	346	248	365	1.847
5	13.07.11.2005	SUNGAI ANTUAN	186	97	660	384	298	420	2.045
	13.07.11	KEC. MUNGKA	900	438	2.858	1.645	1.266	1.979	9.086
1	13.07.12.2001	MAEK	285	138	837	493	403	603	2.759
2	13.07.12.2002	BANJA LOWEH	82	42	285	168	160	212	949
3	13.07.12.2003	BARUAH GUNUANG	94	47	310	200	182	280	1.113
4	13.07.12.2004	SUNGAI NANIANG	101	45	277	181	137	237	978
5	13.07.12.2005	KOTO TANGAH	100	50	277	153	116	203	899
	13.07.12	KEC. BUKIK BARISAN	662	322	1.986	1.195	998	1.535	6.698
1	13.07.13.2001	SARIAK LAWEH	184	80	553	318	256	450	1.841
2	13.07.13.2002	KOTO TANGAH BATU AMPA	319	166	1.088	552	460	659	3.244
3	13.07.13.2003	BATUHAMPAR	133	69	379	213	157	255	1.206
4	13.07.13.2004	SUAYAN	139	67	544	308	233	392	1.683
5	13.07.13.2005	SUNGAI BALANTIAK	35	19	129	72	64	98	417
6	13.07.13.2006	PAUH SANGIK	28	27	135	59	59	110	418
7	13.07.13.2007	DURIAN GADANG	51	27	190	108	79	135	590
	13.07.13	KEC. AKABILURU	889	455	3.018	1.630	1.308	2.099	9.399
	13.07	KABUPATEN LIMA PULUH KOTA	11.989	6.026	39.296	21.864	17.941	27.705	124.821

Sumber data : Database SIAK yang telah Dikonsolidasikan dan Dibersihkan (DKB) Kementerian Dalam Negeri

Tabel 3.11. Jumlah Penduduk, Wajib KTP, Persentase Wajib KTP Terhadap Penduduk, Perekaman KTP-el dan Persentase Perekaman KTP-el Terhadap Wajib KTP Menurut Nagari

Kabupaten : Lima Puluh Kota
Semester : I (satu)
Tahun : 2023

NO	KODE WILAYAH	NAGARI	PENDUDUK	WAJIB KTP	PERSENTASE WAJIB KTP TERHADAP PENDUDUK	PEREKAMAN KTP-EL	PERSENTASE PEREKAMAN KTP-EL TERHADAP WAJIB KTP
1	2	3	4	5	6	7	8
1	13.07.01.2001	KURAI	1.627	1.200	73,80	1.181	98,42
2	13.07.01.2002	SUNGAI RIMBANG	2.340	1.832	78,30	1.818	99,24
3	13.07.01.2003	TANJUANG BUNGO	1.483	1.114	75,10	1.099	98,65
4	13.07.01.2004	SULIKI	2.711	2.119	78,20	2.095	98,87
5	13.07.01.2005	LIMBANANG	4.579	3.504	76,50	3.440	98,17
6	13.07.01.2006	ANDIANG	2.587	1.978	76,50	1.942	98,18
	13.07.01	KEC. SULIKI	15.327	11.747	76,60	11.575	98,54
1	13.07.02.2001	GUGUAK VIII KOTO	14.409	10.722	74,40	10.543	98,33
2	13.07.02.2002	VII KOTO TALAGO	9.482	7.430	78,40	7.325	98,59
3	13.07.02.2003	SUNGAI TALANG	5.245	3.913	74,60	3.845	98,26
4	13.07.02.2004	KUBANG	5.518	4.409	79,90	4.349	98,64
5	13.07.02.2005	SIMPANG SUGIRAN	2.242	1.713	76,40	1.683	98,25
	13.07.02	KEC. GUGUAK	36.896	28.187	76,40	27.745	98,43
1	13.07.03.2001	KOTO BARU SIMALANGGANG	7.946	5.825	73,30	5.706	97,96
2	13.07.03.2002	TAEH BUKIK	3.558	2.588	72,70	2.532	97,84
3	13.07.03.2003	SIMALANGGANG	5.241	3.720	71,00	3.663	98,47
4	13.07.03.2004	SUNGAI BERINGIN	3.060	2.217	72,50	2.179	98,29
5	13.07.03.2005	PIOBANG	4.544	3.264	71,80	3.192	97,79
6	13.07.03.2006	TAEH BARUAH	9.901	7.213	72,90	7.096	98,38
7	13.07.03.2007	KOTO TANGAH SIMALANGGANG	4.270	3.078	72,10	3.028	98,38
	13.07.03	KEC. PAYAKUMBUH	38.520	27.905	72,40	27.396	98,18

NO	KODE WILAYAH	NAGARI	PENDUDUK	WAJIB KTP	PERSENTASE WAJIB KTP TERHADAP PENDUDUK	PEREKAMAN KTP-EL	PERSENTASE PEREKAMAN KTP-EL TERHADAP WAJIB KTP
1	2	3	4	5	6	7	8
1	13.07.04.2001	TJ HARO SIKABU KABU PD PANJANG	5.889	4.298	73,00	4.225	98,30
2	13.07.04.2002	MUNGO	9.962	7.348	73,80	7.192	97,88
3	13.07.04.2003	SUNGAI KAMUYANG	7.965	5.937	74,50	5.816	97,96
4	13.07.04.2004	ANDALEH	5.359	3.999	74,60	3.912	97,82
	13.07.04	KEC. LUAK	29.175	21.582	74,00	21.145	97,98
1	13.07.05.2001	TARAM	8.714	6.427	73,80	6.347	98,76
2	13.07.05.2002	SOLOK BIO BIO	2.385	1.686	70,70	1.666	98,81
3	13.07.05.2003	TARANTANG	2.851	2.029	71,20	1.989	98,03
4	13.07.05.2004	BUKIK LIMBUKU	1.605	1.185	73,80	1.170	98,73
5	13.07.05.2005	HARAU	3.408	2.335	68,50	2.267	97,09
6	13.07.05.2006	BATU BALANG	6.560	4.631	70,60	4.537	97,97
7	13.07.05.2007	SARILAMAK	15.335	10.761	70,20	10.549	98,03
8	13.07.05.2008	GURUN	2.288	1.668	72,90	1.621	97,18
9	13.07.05.2009	LUBUAK BATINGKOK	3.804	2.695	70,80	2.643	98,07
10	13.07.05.2010	KOTO TUO	7.864	5.709	72,60	5.617	98,39
11	13.07.05.2011	PILUBANG	1.692	1.245	73,60	1.222	98,15
	13.07.05	KEC. HARAU	56.506	40.371	71,40	39.628	98,16
1	13.07.06.2001	MANGGILANG	5.091	3.589	70,50	3.521	98,11
2	13.07.06.2002	TANJUANG BALIK	2.405	1.734	72,10	1.707	98,44
3	13.07.06.2003	GUNUANG MALINTANG	6.854	5.046	73,60	4.963	98,36
4	13.07.06.2004	PANGKALAN	10.476	7.618	72,70	7.492	98,35
5	13.07.06.2005	KOTO ALAM	3.054	2.335	76,50	2.282	97,73
6	13.07.06.2006	TANJUNG PAUH	2.224	1.561	70,20	1.525	97,69
	13.07.06	KEC. PANGKALAN KOTO BARU	30.104	21.883	72,70	21.490	98,20
1	13.07.07.2001	MUARO PAITI	5.964	4.423	74,20	4.317	97,60
2	13.07.07.2002	KOTO BANGUN	3.956	3.045	77,00	2.966	97,41
3	13.07.07.2003	LUBUAK ALAI	3.476	2.614	75,20	2.548	97,48

NO	KODE WILAYAH	NAGARI	PENDUDUK	WAJIB KTP	PERSENTASE WAJIB KTP TERHADAP PENDUDUK	PEREKAMAN KTP-EL	PERSENTASE PEREKAMAN KTP-EL TERHADAP WAJIB KTP
1	2	3	4	5	6	7	8
4	13.07.07.2004	KOTO LAMO	3.074	2.318	75,40	2.273	98,06
5	13.07.07.2005	DURIAN TINGGI	3.367	2.610	77,50	2.567	98,35
6	13.07.07.2006	SIALANG	6.390	4.658	72,90	4.573	98,18
7	13.07.07.2007	GALUGUA	2.339	1.644	70,30	1.599	97,26
	13.07.07	KEC. KAPUR IX	28.566	21.312	74,60	20.843	97,80
1	13.07.08.2001	PANDAM GADANG	5.464	4.108	75,20	4.050	98,59
2	13.07.08.2002	KOTO TINGGI	7.069	5.256	74,40	5.147	97,93
3	13.07.08.2003	TALANG ANAU	1.996	1.515	75,90	1.496	98,75
	13.07.08	KEC. GUNUANG OMEH	14.529	10.879	74,90	10.693	98,29
1	13.07.09.2001	LABUAH GUNUANG	5.493	4.073	74,10	4.002	98,26
2	13.07.09.2002	BATU PAYUANG	6.266	4.678	74,70	4.610	98,55
3	13.07.09.2003	AMPALU	4.409	3.269	74,10	3.222	98,56
4	13.07.09.2004	BUKIK SIKUMPA	3.127	2.290	73,20	2.247	98,12
5	13.07.09.2005	BALAI PANJANG	6.002	4.494	74,90	4.403	97,98
6	13.07.09.2006	HALABAN	5.571	4.169	74,80	4.095	98,22
7	13.07.09.2007	TANJUANG GADANG	5.320	3.906	73,40	3.847	98,49
8	13.07.09.2008	SITANANG	3.905	2.937	75,20	2.887	98,30
	13.07.09	KEC. LAREH SAGO HALABAN	40.093	29.816	74,40	29.313	98,31
1	13.07.10.2001	SITUJUAH BATUA	5.757	4.258	74,00	4.183	98,24
2	13.07.10.2002	SITUJUAH LADANG LAWEH	2.037	1.529	75,10	1.497	97,91
3	13.07.10.2003	TUNGKA	4.981	3.671	73,70	3.613	98,42
4	13.07.10.2004	SITUJUAH BANDA DALAM	5.260	3.842	73,00	3.767	98,05
5	13.07.10.2005	SITUJUAH GADANG	5.984	4.447	74,30	4.365	98,16
	13.07.10	KEC. SITUJUAH LIMO NAGARI	24.019	17.747	73,90	17.425	98,19
1	13.07.11.2001	JOPANG MANGANTI	2.441	1.820	74,60	1.783	97,97
2	13.07.11.2002	SIMPANG KAPUAK	4.876	3.513	72,00	3.428	97,58
3	13.07.11.2003	MUNGKA	8.702	6.400	73,50	6.281	98,14

NO	KODE WILAYAH	NAGARI	PENDUDUK	WAJIB KTP	PERSENTASE WAJIB KTP TERHADAP PENDUDUK	PEREKAMAN KTP-EL	PERSENTASE PEREKAMAN KTP-EL TERHADAP WAJIB KTP
1	2	3	4	5	6	7	8
4	13.07.11.2004	TALANG MAUR	5.707	4.113	72,10	4.033	98,05
5	13.07.11.2005	SUNGAI ANTUAN	6.034	4.360	72,30	4.264	97,80
	13.07.11	KEC. MUNGKA	27.760	20.206	72,80	19.789	97,94
1	13.07.12.2001	MAEK	9.762	7.476	76,60	7.341	98,19
2	13.07.12.2002	BANJA LOWEH	3.351	2.597	77,50	2.552	98,27
3	13.07.12.2003	BARUAH GUNUANG	4.300	3.432	79,80	3.375	98,34
4	13.07.12.2004	SUNGAI NANIANG	3.290	2.510	76,30	2.458	97,93
5	13.07.12.2005	KOTO TANGAH	3.079	2.323	75,40	2.287	98,45
	13.07.12	KEC. BUKIK BARISAN	23.782	18.338	77,10	18.013	98,23
1	13.07.13.2001	SARIAK LAWEH	6.280	4.748	75,60	4.673	98,42
2	13.07.13.2002	KOTO TANGAH BATU AMPA	9.786	7.039	71,90	6.887	97,84
3	13.07.13.2003	BATUHAMPAR	3.897	2.842	72,90	2.791	98,21
4	13.07.13.2004	SUAYAN	5.654	4.303	76,10	4.238	98,49
5	13.07.13.2005	SUNGAI BALANTIAK	1.337	1.008	75,40	982	97,42
6	13.07.13.2006	PAUH SANGIK	1.374	1.046	76,10	1.033	98,76
7	13.07.13.2007	DURIAN GADANG	1.702	1.199	70,40	1.168	97,41
	13.07.13	KEC. AKABILURU	30.030	22.185	73,90	21.772	98,14
	13.07	KABUPATEN LIMA PULUH KOTA	395.307	292.158	73,90	286.827	98,18

Sumber data : Database SIAK yang telah Dikonsolidasikan dan Dibersihkan (DKB) Kementerian Dalam Negeri

Tabel 3.12. Jumlah Anak Umur 0-17 Tahun dan Kepemilikan Akta Kelahiran Anak Umur 0 - 17 Tahun Menurut Nagari

Kabupaten : Lima Puluh Kota
Semester : I (satu)
Tahun : 2023

NO	KODE WILAYAH	NAGARI	ANAK UMUR 0-17 TAHUN	KEPEMILIKAN AKTA KELAHIRAN ANAK UMUR 0 - 17 TAHUN			
				MEMILIKI AKTA KELAHIRAN		BELUM MEMILIKI AKTA KELAHIRAN	
				n (JIWA)	%	n (JIWA)	%
1	2	3	4	5	6	7	8
1	13.07.01.2001	KURAI	455	436	95,82	19	4,18
2	13.07.01.2002	SUNGAI RIMBANG	552	531	96,20	21	3,80
3	13.07.01.2003	TANJUANG BUNGO	395	387	97,97	8	2,03
4	13.07.01.2004	SULIKI	635	596	93,86	39	6,14
5	13.07.01.2005	LIMBANANG	1.169	1.129	96,58	40	3,42
6	13.07.01.2006	ANDIANG	655	624	95,27	31	4,73
	13.07.01	KEC. SULIKI	3.861	3.703	95,91	158	4,09
1	13.07.02.2001	GUGUAK VIII KOTO	3.910	3.795	97,06	115	2,94
2	13.07.02.2002	VII KOTO TALAGO	2.208	2.104	95,29	104	4,71
3	13.07.02.2003	SUNGAI TALANG	1.416	1.355	95,69	61	4,31
4	13.07.02.2004	KUBANG	1.185	1.152	97,22	33	2,78
5	13.07.02.2005	SIMPANG SUGIRAN	568	553	97,36	15	2,64
	13.07.02	KEC. GUGUAK	9.287	8.959	96,47	328	3,53
1	13.07.03.2001	KOTO BARU SIMALANGGANG	2.291	2.204	96,20	87	3,80
2	13.07.03.2002	TAEH BUKIK	1.040	996	95,77	44	4,23
3	13.07.03.2003	SIMALANGGANG	1.594	1.537	96,42	57	3,58
4	13.07.03.2004	SUNGAI BERINGIN	893	856	95,86	37	4,14

NO	KODE WILAYAH	NAGARI	ANAK UMUR 0-17 TAHUN	KEPEMILIKAN AKTA KELAHIRAN ANAK UMUR 0 - 17 TAHUN			
				MEMILIKI AKTA KELAHIRAN		BELUM MEMILIKI AKTA KELAHIRAN	
				n (JIWA)	%	n (JIWA)	%
1	2	3	4	5	6	7	8
5	13.07.03.2005	PIOBANG	1.375	1.300	94,55	75	5,45
6	13.07.03.2006	TAEH BARUAH	2.838	2.756	97,11	82	2,89
7	13.07.03.2007	KOTO TANGAH SIMALANGGANG	1.267	1.231	97,16	36	2,84
	13.07.03	KEC. PAYAKUMBUH	11.298	10.880	96,30	418	3,70
1	13.07.04.2001	TJ HARO SIKABU KABU PD PANJANG	1.676	1.569	93,62	107	6,38
2	13.07.04.2002	MUNGO	2.799	2.714	96,96	85	3,04
3	13.07.04.2003	SUNGAI KAMUYANG	2.173	2.056	94,62	117	5,38
4	13.07.04.2004	ANDALEH	1.458	1.409	96,64	49	3,36
	13.07.04	KEC. LUAK	8.106	7.748	95,58	358	4,42
1	13.07.05.2001	TARAM	2.425	2.374	97,90	51	2,10
2	13.07.05.2002	SOLOK BIO BIO	737	724	98,24	13	1,76
3	13.07.05.2003	TARANTANG	870	800	91,95	70	8,05
4	13.07.05.2004	BUKIK LIMBUKU	439	419	95,44	20	4,56
5	13.07.05.2005	HARAU	1.150	1.106	96,17	44	3,83
6	13.07.05.2006	BATU BALANG	2.039	1.974	96,81	65	3,19
7	13.07.05.2007	SARILAMAK	4.824	4.603	95,42	221	4,58
8	13.07.05.2008	GURUN	675	640	94,81	35	5,19
9	13.07.05.2009	LUBUAK BATINGKOK	1.169	1.125	96,24	44	3,76
10	13.07.05.2010	KOTO TUO	2.271	2.192	96,52	79	3,48
11	13.07.05.2011	PILUBANG	474	468	98,73	6	1,27
	13.07.05	KEC. HARAU	17.073	16.425	96,20	648	3,80

NO	KODE WILAYAH	NAGARI	ANAK UMUR 0-17 TAHUN	KEPEMILIKAN AKTA KELAHIRAN ANAK UMUR 0 - 17 TAHUN			
				MEMILIKI AKTA KELAHIRAN		BELUM MEMILIKI AKTA KELAHIRAN	
				n (JIWA)	%	n (JIWA)	%
1	2	3	4	5	6	7	8
1	13.07.06.2001	MANGGILANG	1.587	1.456	91,75	131	8,25
2	13.07.06.2002	TANJUANG BALIK	707	646	91,37	61	8,63
3	13.07.06.2003	GUNUANG MALINTANG	1.922	1.780	92,61	142	7,39
4	13.07.06.2004	PANGKALAN	3.051	2.836	92,95	215	7,05
5	13.07.06.2005	KOTO ALAM	775	691	89,16	84	10,84
6	13.07.06.2006	TANJUNG PAUH	704	631	89,63	73	10,37
	13.07.06	KEC. PANGKALAN KOTO BARU	8.746	8.040	91,93	706	8,07
1	13.07.07.2001	MUARO PAITI	1.663	1.629	97,96	34	2,04
2	13.07.07.2002	KOTO BANGUN	1.000	965	96,50	35	3,50
3	13.07.07.2003	LUBUAK ALAI	945	909	96,19	36	3,81
4	13.07.07.2004	KOTO LAMO	808	752	93,07	56	6,93
5	13.07.07.2005	DURIAN TINGGI	811	780	96,18	31	3,82
6	13.07.07.2006	SIALANG	1.845	1.664	90,19	181	9,81
7	13.07.07.2007	GALUGUA	744	670	90,05	74	9,95
	13.07.07	KEC. KAPUR IX	7.816	7.369	94,28	447	5,72
1	13.07.08.2001	PANDAM GADANG	1.448	1.379	95,23	69	4,77
2	13.07.08.2002	KOTO TINGGI	1.958	1.802	92,03	156	7,97
3	13.07.08.2003	TALANG ANAU	504	478	94,84	26	5,16
	13.07.08	KEC. GUNUANG OMEH	3.910	3.659	93,58	251	6,42
1	13.07.09.2001	LABUAH GUNUANG	1.515	1.394	92,01	121	7,99
2	13.07.09.2002	BATU PAYUANG	1.673	1.585	94,74	88	5,26
3	13.07.09.2003	AMPALU	1.194	1.166	97,65	28	2,35

NO	KODE WILAYAH	NAGARI	ANAK UMUR 0-17 TAHUN	KEPEMILIKAN AKTA KELAHIRAN ANAK UMUR 0 - 17 TAHUN			
				MEMILIKI AKTA KELAHIRAN		BELUM MEMILIKI AKTA KELAHIRAN	
				n (JIWA)	%	n (JIWA)	%
1	2	3	4	5	6	7	8
4	13.07.09.2004	BUKIK SIKUMPA	891	848	95,17	43	4,83
5	13.07.09.2005	BALAI PANJANG	1.609	1.525	94,78	84	5,22
6	13.07.09.2006	HALABAN	1.488	1.420	95,43	68	4,57
7	13.07.09.2007	TANJUANG GADANG	1.487	1.425	95,83	62	4,17
8	13.07.09.2008	SITANANG	1.026	965	94,05	61	5,95
	13.07.09	KEC. LAREH SAGO HALABAN	10.883	10.328	94,90	555	5,10
1	13.07.10.2001	SITUJUAH BATUA	1.598	1.564	97,87	34	2,13
2	13.07.10.2002	SITUJUAH LADANG LAWEH	546	526	96,34	20	3,66
3	13.07.10.2003	TUNGKA	1.389	1.353	97,41	36	2,59
4	13.07.10.2004	SITUJUAH BANDA DALAM	1.512	1.446	95,63	66	4,37
5	13.07.10.2005	SITUJUAH GADANG	1.636	1.549	94,68	87	5,32
	13.07.10	KEC. SITUJUAH LIMO NAGARI	6.681	6.438	96,36	243	3,64
1	13.07.11.2001	JOPANG MANGANTI	667	644	96,55	23	3,45
2	13.07.11.2002	SIMPANG KAPUAK	1.461	1.381	94,52	80	5,48
3	13.07.11.2003	MUNGKA	2.448	2.356	96,24	92	3,76
4	13.07.11.2004	TALANG MAUR	1.687	1.610	95,44	77	4,56
5	13.07.11.2005	SUNGGAI ANTUAN	1.795	1.668	92,92	127	7,08
	13.07.11	KEC. MUNGKA	8.058	7.659	95,05	399	4,95
1	13.07.12.2001	MAEK	2.440	2.358	96,64	82	3,36
2	13.07.12.2002	BANJA LOWEH	816	796	97,55	20	2,45
3	13.07.12.2003	BARUAH GUNUANG	932	896	96,14	36	3,86
4	13.07.12.2004	SUNGGAI NANIANG	844	820	97,16	24	2,84

NO	KODE WILAYAH	NAGARI	ANAK UMUR 0-17 TAHUN	KEPEMILIKAN AKTA KELAHIRAN ANAK UMUR 0 - 17 TAHUN			
				MEMILIKI AKTA KELAHIRAN		BELUM MEMILIKI AKTA KELAHIRAN	
				n (JIWA)	%	n (JIWA)	%
1	2	3	4	5	6	7	8
5	13.07.12.2005	KOTO TANGAH	798	740	92,73	58	7,27
	13.07.12	KEC. BUKIK BARISAN	5.830	5.610	96,23	220	3,77
1	13.07.13.2001	SARIAK LAWEH	1.624	1.520	93,60	104	6,40
2	13.07.13.2002	KOTO TANGAH BATU AMPA	2.934	2.783	94,85	151	5,15
3	13.07.13.2003	BATUHAMPAR	1.116	1.072	96,06	44	3,94
4	13.07.13.2004	SUAYAN	1.430	1.374	96,08	56	3,92
5	13.07.13.2005	SUNGAI BALANTIAK	355	334	94,08	21	5,92
6	13.07.13.2006	PAUH SANGIK	345	342	99,13	3	0,87
7	13.07.13.2007	DURIAN GADANG	536	517	96,46	19	3,54
	13.07.13	KEC. AKABILURU	8.340	7.942	95,23	398	4,77
	13.07	KABUPATEN LIMA PULUH KOTA	109.889	104.760	95,33	5.129	4,67

Sumber data : Database SIAK yang telah Dikonsolidasikan dan Dibersihkan (DKB) Kementerian Dalam Negeri

**Tabel 3.13. Jumlah Kepala Keluarga Berdasarkan Jenis Kelamin
Menurut Nagari**

Kabupaten : Lima Puluh Kota
Semester : I (satu)
Tahun : 2023

NO	KODE WILAYAH	NAGARI	JENIS KELAMIN		
			LAKI-LAKI	PEREMPUAN	JUMLAH
1	2	3	4	5	6
1	13.07.01.2001	KURAI	415	122	537
2	13.07.01.2002	SUNGAI RIMBANG	609	225	834
3	13.07.01.2003	TANJUANG BUNGO	392	130	522
4	13.07.01.2004	SULIKI	744	234	978
5	13.07.01.2005	LIMBANANG	1.164	467	1.631
6	13.07.01.2006	ANDIANG	647	272	919
	13.07.01	KEC. SULIKI	3.971	1.450	5.421
1	13.07.02.2001	GUGUAK VIII KOTO	3.546	1.170	4.716
2	13.07.02.2002	VII KOTO TALAGO	2.369	1.060	3.429
3	13.07.02.2003	SUNGAI TALANG	1.344	406	1.750
4	13.07.02.2004	KUBANG	1.430	620	2.050
5	13.07.02.2005	SIMPANG SUGIRAN	553	186	739
	13.07.02	KEC. GUGUAK	9.242	3.442	12.684
1	13.07.03.2001	KOTO BARU SIMALANGGANG	1.963	555	2.518
2	13.07.03.2002	TAEH BUKIK	872	264	1.136
3	13.07.03.2003	SIMALANGGANG	1.282	331	1.613
4	13.07.03.2004	SUNGAI BERINGIN	757	226	983

NO	KODE WILAYAH	NAGARI	JENIS KELAMIN		
			LAKI-LAKI	PEREMPUAN	JUMLAH
1	2	3	4	5	6
5	13.07.03.2005	PIOBANG	1.092	377	1.469
6	13.07.03.2006	TAEH BARUAH	2.371	754	3.125
7	13.07.03.2007	KOTO TANGAH SIMALANGGANG	1.031	301	1.332
	13.07.03	KEC. PAYAKUMBUH	9.368	2.808	12.176
1	13.07.04.2001	TJ HARO SIKABU KABU PD PANJANG	1.445	487	1.932
2	13.07.04.2002	MUNGO	2.641	776	3.417
3	13.07.04.2003	SUNGAI KAMUYANG	2.007	695	2.702
4	13.07.04.2004	ANDALEH	1.357	509	1.866
	13.07.04	KEC. LUAK	7.450	2.467	9.917
1	13.07.05.2001	TARAM	2.251	664	2.915
2	13.07.05.2002	SOLOK BIO BIO	572	177	749
3	13.07.05.2003	TARANTANG	684	203	887
4	13.07.05.2004	BUKIK LIMBUKU	409	135	544
5	13.07.05.2005	HARAU	756	253	1.009
6	13.07.05.2006	BATU BALANG	1.598	460	2.058
7	13.07.05.2007	SARILAMAK	3.655	1.039	4.694
8	13.07.05.2008	GURUN	541	199	740
9	13.07.05.2009	LUBUAK BATINGKOK	929	286	1.215
10	13.07.05.2010	KOTO TUO	1.940	519	2.459
11	13.07.05.2011	PILUBANG	457	80	537
	13.07.05	KEC. HARAU	13.792	4.015	17.807

NO	KODE WILAYAH	NAGARI	JENIS KELAMIN		
			LAKI-LAKI	PEREMPUAN	JUMLAH
1	2	3	4	5	6
1	13.07.06.2001	MANGGILANG	1.144	470	1.614
2	13.07.06.2002	TANJUANG BALIK	528	211	739
3	13.07.06.2003	GUNUANG MALINTANG	1.704	385	2.089
4	13.07.06.2004	PANGKALAN	2.357	866	3.223
5	13.07.06.2005	KOTO ALAM	707	299	1.006
6	13.07.06.2006	TANJUNG PAUH	525	177	702
	13.07.06	KEC. PANGKALAN KOTO BARU	6.965	2.408	9.373
1	13.07.07.2001	MUARO PAITI	1.534	325	1.859
2	13.07.07.2002	KOTO BANGUN	992	245	1.237
3	13.07.07.2003	LUBUAK ALAI	914	175	1.089
4	13.07.07.2004	KOTO LAMO	791	205	996
5	13.07.07.2005	DURIAN TINGGI	901	273	1.174
6	13.07.07.2006	SIALANG	1.565	517	2.082
7	13.07.07.2007	GALUGUA	579	184	763
	13.07.07	KEC. KAPUR IX	7.276	1.924	9.200
1	13.07.08.2001	PANDAM GADANG	1.420	514	1.934
2	13.07.08.2002	KOTO TINGGI	1.740	617	2.357
3	13.07.08.2003	TALANG ANAU	495	234	729
	13.07.08	KEC. GUNUANG OMEH	3.655	1.365	5.020
1	13.07.09.2001	LABUAH GUNUANG	1.456	488	1.944
2	13.07.09.2002	BATU PAYUANG	1.585	551	2.136
3	13.07.09.2003	AMPALU	1.174	356	1.530

NO	KODE WILAYAH	NAGARI	JENIS KELAMIN		
			LAKI-LAKI	PEREMPUAN	JUMLAH
1	2	3	4	5	6
4	13.07.09.2004	BUKIK SIKUMPA	779	283	1.062
5	13.07.09.2005	BALAI PANJANG	1.494	617	2.111
6	13.07.09.2006	HALABAN	1.453	508	1.961
7	13.07.09.2007	TANJUANG GADANG	1.405	388	1.793
8	13.07.09.2008	SITANANG	1.023	328	1.351
	13.07.09	KEC. LAREH SAGO HALABAN	10.369	3.519	13.888
1	13.07.10.2001	SITUJUAH BATUA	1.445	424	1.869
2	13.07.10.2002	SITUJUAH LADANG LAWEH	525	161	686
3	13.07.10.2003	TUNGKA	1.251	406	1.657
4	13.07.10.2004	SITUJUAH BANDA DALAM	1.284	455	1.739
5	13.07.10.2005	SITUJUAH GADANG	1.488	522	2.010
	13.07.10	KEC. SITUJUAH LIMO NAGARI	5.993	1.968	7.961
1	13.07.11.2001	JOPANG MANGANTI	600	246	846
2	13.07.11.2002	SIMPANG KAPUAK	1.138	436	1.574
3	13.07.11.2003	MUNGKA	2.079	826	2.905
4	13.07.11.2004	TALANG MAUR	1.338	578	1.916
5	13.07.11.2005	SUNGAI ANTUAN	1.396	556	1.952
	13.07.11	KEC. MUNGKA	6.551	2.642	9.193
1	13.07.12.2001	MAEK	2.575	825	3.400
2	13.07.12.2002	BANJA LOWEH	905	316	1.221
3	13.07.12.2003	BARUAH GUNUANG	1.206	407	1.613
4	13.07.12.2004	SUNGAI NANIANG	834	326	1.160

NO	KODE WILAYAH	NAGARI	JENIS KELAMIN		
			LAKI-LAKI	PEREMPUAN	JUMLAH
1	2	3	4	5	6
5	13.07.12.2005	KOTO TANGAH	780	311	1.091
	13.07.12	KEC. BUKIK BARISAN	6.300	2.185	8.485
1	13.07.13.2001	SARIAK LAWEH	1.548	592	2.140
2	13.07.13.2002	KOTO TANGAH BATU AMPA	2.368	737	3.105
3	13.07.13.2003	BATUHAMPAR	898	305	1.203
4	13.07.13.2004	SUAYAN	1.371	547	1.918
5	13.07.13.2005	SUNGAI BALANTIAK	326	140	466
6	13.07.13.2006	PAUH SANGIK	357	116	473
7	13.07.13.2007	DURIAN GADANG	410	97	507
	13.07.13	KEC. AKABILURU	7.278	2.534	9.812
	13.07	KABUPATEN LIMA PULUH KOTA	98.210	32.727	130.937

Sumber data : Database SIAK yang telah Dikonsolidasikan dan Dibersihkan (DKB) Kementerian Dalam Negeri

Tabel 3.14. Jumlah Penduduk, Kepala Keluarga dan Rata-Rata Anggota Keluarga Menurut Nagari

Kabupaten : Lima Puluh Kota
Semester : I (satu)
Tahun : 2023

NO	KODE WILAYAH	NAGARI	JUMLAH PENDUDUK	JUMLAH KEPALA KELUARGA	RATA-RATA ANGGOTA KELUARGA
1	2	3	4	5	6
1	13.07.01.2001	KURAI	1.627	537	3,03
2	13.07.01.2002	SUNGAI RIMBANG	2.340	834	2,81
3	13.07.01.2003	TANJUANG BUNGO	1.483	522	2,84
4	13.07.01.2004	SULIKI	2.711	978	2,77
5	13.07.01.2005	LIMBANANG	4.579	1.631	2,81
6	13.07.01.2006	ANDIANG	2.587	919	2,82
	13.07.01	KEC. SULIKI	15.327	5.421	2,83
1	13.07.02.2001	GUGUAK VIII KOTO	14.409	4.716	3,06
2	13.07.02.2002	VII KOTO TALAGO	9.482	3.429	2,77
3	13.07.02.2003	SUNGAI TALANG	5.245	1.750	3,00
4	13.07.02.2004	KUBANG	5.518	2.050	2,69
5	13.07.02.2005	SIMPANG SUGIRAN	2.242	739	3,03
	13.07.02	KEC. GUGUAK	36.896	12.684	2,91
1	13.07.03.2001	KOTO BARU SIMALANGGANG	7.946	2.518	3,16
2	13.07.03.2002	TAEH BUKIK	3.558	1.136	3,13
3	13.07.03.2003	SIMALANGGANG	5.241	1.613	3,25
4	13.07.03.2004	SUNGAI BERINGIN	3.060	983	3,11

NO	KODE WILAYAH	NAGARI	JUMLAH PENDUDUK	JUMLAH KEPALA KELUARGA	RATA-RATA ANGGOTA KELUARGA
1	2	3	4	5	6
5	13.07.03.2005	PIOBANG	4.544	1.469	3,09
6	13.07.03.2006	TAEH BARUAH	9.901	3.125	3,17
7	13.07.03.2007	KOTO TANGAH SIMALANGGANG	4.270	1.332	3,21
	13.07.03	KEC. PAYAKUMBUH	38.520	12.176	3,16
1	13.07.04.2001	TJ HARO SIKABU KABU PD PANJANG	5.889	1.932	3,05
2	13.07.04.2002	MUNGO	9.962	3.417	2,92
3	13.07.04.2003	SUNGAI KAMUYANG	7.965	2.702	2,95
4	13.07.04.2004	ANDALEH	5.359	1.866	2,87
	13.07.04	KEC. LUAK	29.175	9.917	2,94
1	13.07.05.2001	TARAM	8.714	2.915	2,99
2	13.07.05.2002	SOLOK BIO BIO	2.385	749	3,18
3	13.07.05.2003	TARANTANG	2.851	887	3,21
4	13.07.05.2004	BUKIK LIMBUKU	1.605	544	2,95
5	13.07.05.2005	HARAU	3.408	1.009	3,38
6	13.07.05.2006	BATU BALANG	6.560	2.058	3,19
7	13.07.05.2007	SARILAMAK	15.335	4.694	3,27
8	13.07.05.2008	GURUN	2.288	740	3,09
9	13.07.05.2009	LUBUAK BATINGKOK	3.804	1.215	3,13
10	13.07.05.2010	KOTO TUO	7.864	2.459	3,20
11	13.07.05.2011	PILUBANG	1.692	537	3,15
	13.07.05	KEC. HARAU	56.506	17.807	3,17

NO	KODE WILAYAH	NAGARI	JUMLAH PENDUDUK	JUMLAH KEPALA KELUARGA	RATA-RATA ANGGOTA KELUARGA
1	2	3	4	5	6
1	13.07.06.2001	MANGGILANG	5.091	1.614	3,15
2	13.07.06.2002	TANJUANG BALIK	2.405	739	3,25
3	13.07.06.2003	GUNUANG MALINTANG	6.854	2.089	3,28
4	13.07.06.2004	PANGKALAN	10.476	3.223	3,25
5	13.07.06.2005	KOTO ALAM	3.054	1.006	3,04
6	13.07.06.2006	TANJUNG PAUH	2.224	702	3,17
	13.07.06	KEC. PANGKALAN KOTO BARU	30.104	9.373	3,21
1	13.07.07.2001	MUARO PAITI	5.964	1.859	3,21
2	13.07.07.2002	KOTO BANGUN	3.956	1.237	3,20
3	13.07.07.2003	LUBUAK ALAI	3.476	1.089	3,19
4	13.07.07.2004	KOTO LAMO	3.074	996	3,09
5	13.07.07.2005	DURIAN TINGGI	3.367	1.174	2,87
6	13.07.07.2006	SIALANG	6.390	2.082	3,07
7	13.07.07.2007	GALUGUA	2.339	763	3,07
	13.07.07	KEC. KAPUR IX	28.566	9.200	3,11
1	13.07.08.2001	PANDAM GADANG	5.464	1.934	2,83
2	13.07.08.2002	KOTO TINGGI	7.069	2.357	3,00
3	13.07.08.2003	TALANG ANAU	1.996	729	2,74
	13.07.08	KEC. GUNUANG OMEH	14.529	5.020	2,89
1	13.07.09.2001	LABUAH GUNUANG	5.493	1.944	2,83
2	13.07.09.2002	BATU PAYUANG	6.266	2.136	2,93
3	13.07.09.2003	AMPALU	4.409	1.530	2,88

NO	KODE WILAYAH	NAGARI	JUMLAH PENDUDUK	JUMLAH KEPALA KELUARGA	RATA-RATA ANGGOTA KELUARGA
1	2	3	4	5	6
4	13.07.09.2004	BUKIK SIKUMPA	3.127	1.062	2,94
5	13.07.09.2005	BALAI PANJANG	6.002	2.111	2,84
6	13.07.09.2006	HALABAN	5.571	1.961	2,84
7	13.07.09.2007	TANJUANG GADANG	5.320	1.793	2,97
8	13.07.09.2008	SITANANG	3.905	1.351	2,89
	13.07.09	KEC. LAREH SAGO HALABAN	40.093	13.888	2,89
1	13.07.10.2001	SITUJUAH BATUA	5.757	1.869	3,08
2	13.07.10.2002	SITUJUAH LADANG LAWEH	2.037	686	2,97
3	13.07.10.2003	TUNGKA	4.981	1.657	3,01
4	13.07.10.2004	SITUJUAH BANDA DALAM	5.260	1.739	3,02
5	13.07.10.2005	SITUJUAH GADANG	5.984	2.010	2,98
	13.07.10	KEC. SITUJUAH LIMO NAGARI	24.019	7.961	3,02
1	13.07.11.2001	JOPANG MANGANTI	2.441	846	2,89
2	13.07.11.2002	SIMPANG KAPUAK	4.876	1.574	3,10
3	13.07.11.2003	MUNGKA	8.702	2.905	3,00
4	13.07.11.2004	TALANG MAUR	5.707	1.916	2,98
5	13.07.11.2005	SUNGAI ANTUAN	6.034	1.952	3,09
	13.07.11	KEC. MUNGKA	27.760	9.193	3,02
1	13.07.12.2001	MAEK	9.762	3.400	2,87
2	13.07.12.2002	BANJA LOWEH	3.351	1.221	2,74
3	13.07.12.2003	BARUAH GUNUANG	4.300	1.613	2,67
4	13.07.12.2004	SUNGAI NANIANG	3.290	1.160	2,84

NO	KODE WILAYAH	NAGARI	JUMLAH PENDUDUK	JUMLAH KEPALA KELUARGA	RATA-RATA ANGGOTA KELUARGA
1	2	3	4	5	6
5	13.07.12.2005	KOTO TANGAH	3.079	1.091	2,82
	13.07.12	KEC. BUKIK BARISAN	23.782	8.485	2,80
1	13.07.13.2001	SARIAK LAWEH	6.280	2.140	2,93
2	13.07.13.2002	KOTO TANGAH BATU AMPA	9.786	3.105	3,15
3	13.07.13.2003	BATUHAMPAR	3.897	1.203	3,24
4	13.07.13.2004	SUAYAN	5.654	1.918	2,95
5	13.07.13.2005	SUNGAI BALANTIAK	1.337	466	2,87
6	13.07.13.2006	PAUH SANGIK	1.374	473	2,90
7	13.07.13.2007	DURIAN GADANG	1.702	507	3,36
	13.07.13	KEC. AKABILURU	30.030	9.812	3,06
	13.07	KABUPATEN LIMA PULUH KOTA	395.307	130.937	3,02

Sumber data : Database SIAK yang telah Dikonsolidasikan dan Dibersihkan (DKB) Kementerian Dalam Negeri

**Tabel 3.15. Jumlah Penduduk Wajib KIA dan Kepemilikan KIA
Menurut Nagari**

Kabupaten : Lima Puluh Kota
Semester : I (satu)
Tahun : 2023

NO	KODE WILAYAH	NAGARI	WAJIB KIA	KEPEMILIKAN KARTU IDENTITAS ANAK (KIA)			
				MEMILIKI		BELUM MEMILIKI	
				n (JIWA)	%	n (JIWA)	%
1	2	3	4	5	6	7	8
1	13.07.01.2001	KURAI	427	218	51,05	209	48,95
2	13.07.01.2002	SUNGAI RIMBANG	508	182	35,83	326	64,17
3	13.07.01.2003	TANJUANG BUNGO	369	233	63,14	136	36,86
4	13.07.01.2004	SULIKI	592	205	34,63	387	65,37
5	13.07.01.2005	LIMBANANG	1.075	602	56,00	473	44,00
6	13.07.01.2006	ANDIANG	609	292	47,95	317	52,05
	13.07.01	KEC. SULIKI	3.580	1.732	48,38	1.848	51,62
1	13.07.02.2001	GUGUAK VIII KOTO	3.687	2.320	62,92	1.367	37,08
2	13.07.02.2002	VII KOTO TALAGO	2.052	1.240	60,43	812	39,57
3	13.07.02.2003	SUNGAI TALANG	1.332	696	52,25	636	47,75
4	13.07.02.2004	KUBANG	1.109	682	61,50	427	38,50
5	13.07.02.2005	SIMPANG SUGIRAN	529	265	50,09	264	49,91
	13.07.02	KEC. GUGUAK	8.709	5.203	59,74	3.506	40,26
1	13.07.03.2001	KOTO BARU SIMALANGGANG	2.121	1.185	55,87	936	44,13
2	13.07.03.2002	TAEH BUKIK	970	633	65,26	337	34,74
3	13.07.03.2003	SIMALANGGANG	1.521	779	51,22	742	48,78

NO	KODE WILAYAH	NAGARI	WAJIB KIA	KEPEMILIKAN KARTU IDENTITAS ANAK (KIA)			
				MEMILIKI		BELUM MEMILIKI	
				n (JIWA)	%	n (JIWA)	%
1	2	3	4	5	6	7	8
4	13.07.03.2004	SUNGAI BERINGIN	843	460	54,57	383	45,43
5	13.07.03.2005	PIOBANG	1.280	842	65,78	438	34,22
6	13.07.03.2006	TAEH BARUAH	2.688	1.634	60,79	1.054	39,21
7	13.07.03.2007	KOTO TANGAH SIMALANGGANG	1.192	710	59,56	482	40,44
	13.07.03	KEC. PAYAKUMBUH	10.615	6.243	58,81	4.372	41,19
1	13.07.04.2001	TJ HARO SIKABU KABU PD PANJANG	1.591	675	42,43	916	57,57
2	13.07.04.2002	MUNGO	2.614	1.149	43,96	1.465	56,04
3	13.07.04.2003	SUNGAI KAMUYANG	2.028	559	27,56	1.469	72,44
4	13.07.04.2004	ANDALEH	1.360	434	31,91	926	68,09
	13.07.04	KEC. LUAK	7.593	2.817	37,10	4.776	62,90
1	13.07.05.2001	TARAM	2.287	1.475	64,49	812	35,51
2	13.07.05.2002	SOLOK BIO BIO	699	497	71,10	202	28,90
3	13.07.05.2003	TARANTANG	822	513	62,41	309	37,59
4	13.07.05.2004	BUKIK LIMBUKU	420	237	56,43	183	43,57
5	13.07.05.2005	HARAU	1.073	766	71,39	307	28,61
6	13.07.05.2006	BATU BALANG	1.929	1.350	69,98	579	30,02
7	13.07.05.2007	SARILAMAK	4.574	2.877	62,90	1.697	37,10
8	13.07.05.2008	GURUN	620	329	53,06	291	46,94
9	13.07.05.2009	LUBUAK BATINGKOK	1.109	705	63,57	404	36,43
10	13.07.05.2010	KOTO TUO	2.155	1.210	56,15	945	43,85

NO	KODE WILAYAH	NAGARI	WAJIB KIA	KEPEMILIKAN KARTU IDENTITAS ANAK (KIA)			
				MEMILIKI		BELUM MEMILIKI	
				n (JIWA)	%	n (JIWA)	%
1	2	3	4	5	6	7	8
11	13.07.05.2011	PILUBANG	447	282	63,09	165	36,91
	13.07.05	KEC. HARAU	16.135	10.241	63,47	5.894	36,53
1	13.07.06.2001	MANGGILANG	1.502	595	39,61	907	60,39
2	13.07.06.2002	TANJUANG BALIK	671	316	47,09	355	52,91
3	13.07.06.2003	GUNUANG MALINTANG	1.808	897	49,61	911	50,39
4	13.07.06.2004	PANGKALAN	2.858	766	26,80	2.092	73,20
5	13.07.06.2005	KOTO ALAM	719	309	42,98	410	57,02
6	13.07.06.2006	TANJUNG PAUH	663	330	49,77	333	50,23
	13.07.06	KEC. PANGKALAN KOTO BARU	8.221	3.213	39,08	5.008	60,92
1	13.07.07.2001	MUARO PAITI	1.541	476	30,89	1.065	69,11
2	13.07.07.2002	KOTO BANGUN	911	577	63,34	334	36,66
3	13.07.07.2003	LUBUAK ALAI	862	458	53,13	404	46,87
4	13.07.07.2004	KOTO LAMO	756	178	23,54	578	76,46
5	13.07.07.2005	DURIAN TINGGI	757	496	65,52	261	34,48
6	13.07.07.2006	SIALANG	1.732	847	48,90	885	51,10
7	13.07.07.2007	GALUGUA	695	144	20,72	551	79,28
	13.07.07	KEC. KAPUR IX	7.254	3.176	43,78	4.078	56,22
1	13.07.08.2001	PANDAM GADANG	1.356	497	36,65	859	63,35
2	13.07.08.2002	KOTO TINGGI	1.813	653	36,02	1.160	63,98
3	13.07.08.2003	TALANG ANAU	481	125	25,99	356	74,01
	13.07.08	KEC. GUNUANG OMEH	3.650	1.275	34,93	2.375	65,07

NO	KODE WILAYAH	NAGARI	WAJIB KIA	KEPEMILIKAN KARTU IDENTITAS ANAK (KIA)			
				MEMILIKI		BELUM MEMILIKI	
				n (JIWA)	%	n (JIWA)	%
1	2	3	4	5	6	7	8
1	13.07.09.2001	LABUAH GUNJANG	1.420	597	42,04	823	57,96
2	13.07.09.2002	BATU PAYUANG	1.588	345	21,73	1.243	78,27
3	13.07.09.2003	AMPALU	1.140	585	51,32	555	48,68
4	13.07.09.2004	BUKIK SIKUMPA	837	226	27,00	611	73,00
5	13.07.09.2005	BALAI PANJANG	1.508	300	19,89	1.208	80,11
6	13.07.09.2006	HALABAN	1.402	637	45,44	765	54,56
7	13.07.09.2007	TANJUANG GADANG	1.414	366	25,88	1.048	74,12
8	13.07.09.2008	SITANANG	968	214	22,11	754	77,89
	13.07.09	KEC. LAREH SAGO HALABAN	10.277	3.270	31,82	7.007	68,18
1	13.07.10.2001	SITUJUAH BATUA	1.499	880	58,71	619	41,29
2	13.07.10.2002	SITUJUAH LADANG LAWEH	508	198	38,98	310	61,02
3	13.07.10.2003	TUNGKA	1.310	527	40,23	783	59,77
4	13.07.10.2004	SITUJUAH BANDA DALAM	1.418	694	48,94	724	51,06
5	13.07.10.2005	SITUJUAH GADANG	1.537	642	41,77	895	58,23
	13.07.10	KEC. SITUJUAH LIMO NAGARI	6.272	2.941	46,89	3.331	53,11
1	13.07.11.2001	JOPANG MANGANTI	621	203	32,69	418	67,31
2	13.07.11.2002	SIMPANG KAPUAK	1.363	604	44,31	759	55,69
3	13.07.11.2003	MUNGKA	2.302	1.112	48,31	1.190	51,69
4	13.07.11.2004	TALANG MAUR	1.594	648	40,65	946	59,35
5	13.07.11.2005	SUNGAI ANTUAN	1.674	502	29,99	1.172	70,01
	13.07.11	KEC. MUNGKA	7.554	3.069	40,63	4.485	59,37

NO	KODE WILAYAH	NAGARI	WAJIB KIA	KEPEMILIKAN KARTU IDENTITAS ANAK (KIA)			
				MEMILIKI		BELUM MEMILIKI	
				n (JIWA)	%	n (JIWA)	%
1	2	3	4	5	6	7	8
1	13.07.12.2001	MAEK	2.286	1.140	49,87	1.146	50,13
2	13.07.12.2002	BANJA LOWEH	754	414	54,91	340	45,09
3	13.07.12.2003	BARUAH GUNUANG	868	454	52,30	414	47,70
4	13.07.12.2004	SUNGAI NANIANG	780	380	48,72	400	51,28
5	13.07.12.2005	KOTO TANGAH	756	370	48,94	386	51,06
	13.07.12	KEC. BUKIK BARISAN	5.444	2.758	50,66	2.686	49,34
1	13.07.13.2001	SARIAK LAWEH	1.532	477	31,14	1.055	68,86
2	13.07.13.2002	KOTO TANGAH BATU AMPA	2.747	676	24,61	2.071	75,39
3	13.07.13.2003	BATUHAMPAR	1.055	288	27,30	767	72,70
4	13.07.13.2004	SUAYAN	1.351	643	47,59	708	52,41
5	13.07.13.2005	SUNGAI BALANTIAK	329	160	48,63	169	51,37
6	13.07.13.2006	PAUH SANGIK	328	106	32,32	222	67,68
7	13.07.13.2007	DURIAN GADANG	503	204	40,56	299	59,44
	13.07.13	KEC. AKABILURU	7.845	2.554	32,56	5.291	67,44
	13.07	KABUPATEN LIMA PULUH KOTA	103.149	48.492	47,01	54.657	52,99

Sumber data : Database SIAK yang telah Dikonsolidasikan dan Dibersihkan (DKB) Kementerian Dalam Negeri