



PEMERINTAH KABUPATEN LIMA PULUH KOTA
DINAS KEPENDUDUKAN DAN PENCATATAN SIPIL

BUKU AGREGAT KEPENDUDUKAN

SEMESTER II TAHUN 2023

BIDANG INFORMASI ADMINISTRASI KEPENDUDUKAN
2024

DAFTAR ISI

DAFTAR ISI	i-viii
BAB I AGREGAT KEPENDUDUKAN KABUPATEN	1
Tabel 1.1. Jumlah Penduduk Berdasarkan Jenis Kelamin dan Jumlah Nagari Menurut Kecamatan	1
Tabel 1.2. Jumlah Penduduk, Luas Wilayah dan Kepadatan Penduduk Menurut Kecamatan	2
Tabel 1.3. Jumlah Penduduk dan Rasio Jenis Kelamin Menurut Kecamatan	3
Tabel 1.4. Jumlah Penduduk Menurut Kelompok Umur dan Jenis Kelamin	4
Tabel 1.5. Jumlah Penduduk Menurut Agama dan Jenis Kelamin	5
Tabel 1.6. Jumlah Penduduk menurut Status Perkawinan dan Jenis Kelamin	6
Tabel 1.7. Jumlah Penduduk Menurut Pendidikan yang Ditamatkan dan Jenis Kelamin	7
Tabel 1.8. Jumlah Penduduk Menurut Jenis Pekerjaan dan Jenis Kelamin	8
Tabel 1.9. Jumlah Penduduk Menurut Golongan Darah dan Jenis Kelamin	9
Tabel 1.10. Jumlah Penduduk Menurut Usia Pendidikan dan Jenis Kelamin	10
Tabel 1.11. Jumlah Penduduk Berdasarkan Kelompok Umur Menurut Kecamatan	11
Tabel 1.12. Jumlah Penduduk Berdasarkan Agama Menurut Kecamatan	12
Tabel 1.13. Jumlah Penduduk Berdasarkan Status Perkawinan Menurut Kecamatan	13
Tabel 1.14. Jumlah Penduduk Berdasarkan Pendidikan yang Ditamatkan Menurut Kecamatan	14
Tabel 1.15. Jumlah Penduduk Berdasarkan Jenis Pekerjaan Menurut Kecamatan	15
Tabel 1.16. Jumlah Penduduk Berdasarkan Golongan Darah Menurut Kecamatan	16
Tabel 1.17. Jumlah Penduduk Berdasarkan Usia Pendidikan Menurut Kecamatan	17

Tabel 1.18.	Jumlah Penduduk, Wajib KTP, Persentase Wajib KTP Terhadap Penduduk, Perekaman KTP-el dan Persentase Perekaman KTP-el Terhadap Wajib KTP Menurut Kecamatan	18
Tabel 1.19.	Jumlah Anak Umur 0-17 Tahun dan Kepemilikan Akta Kelahiran Anak Umur 0 - 17 Tahun Menurut Kecamatan	19
Tabel 1.20.	Jumlah Kepala Keluarga Berdasarkan Jenis Kelamin Menurut Kecamatan	20
Tabel 1.21.	Jumlah Penduduk, Kepala Keluarga dan Rata-Rata Anggota Keluarga Menurut Kecamatan	21
Tabel 1.22.	Jumlah Penduduk Wajib KIA dan Kepemilikan KIA Menurut Kecamatan	22
Grafik 1	Jumlah Penduduk Kabupaten Lima Puluh Kota	23
Grafik 2	Jumlah Penduduk Kabupaten Lima Puluh Kota Menurut Jenis Kelamin	24
Grafik 3	Jumlah Penduduk Kabupaten Lima Kota Menurut Kelompok Umur dan Jenis Kelamin	25
Grafik 4	Kepadatan Penduduk Kabupaten Lima Puluh Kota	26
Grafik 5	Jumlah Penduduk Kabupaten Lima Puluh Kota Menurut Agama	27
Grafik 6	Jumlah Penduduk Kabupaten Lima Puluh Kota Menurut Status Perkawinan	28
Grafik 7	Jumlah Penduduk Kabupaten Lima Puluh Kota Menurut Pendidikan Yang Ditamatkan	29
Grafik 8	Jumlah Penduduk Kabupaten Lima Puluh Kota Menurut Jenis Pekerjaan	30
Grafik 9	Jumlah Penduduk Kabupaten Lima Puluh Kota Menurut Golongan Darah	31
Grafik 10	Jumlah Penduduk Kabupaten Lima Puluh Kota Menurut Usia Pendidikan	32
Grafik 11	Jumlah Wajib KTP-el dan Perekaman KTP-el Kabupaten Lima Puluh Kota	33
Grafik 12	Jumlah Kepemilikan Akta Kelahiran Anak Umur 0-17 Tahun Kabupaten Lima Puluh Kota	34
Grafik 13	Persentase Kepemilikan Akta Kelahiran Anak Umur 0-17 Tahun Kabupaten Lima Puluh Kota	35
Grafik 14	Jumlah Wajib KIA dan Kepemilikan KIA Kabupaten Lima Puluh Kota	36
Grafik 15	Persentase Kepemilikan KIA Kabupaten Lima Puluh Kota	37

BAB II	AGREGAT KEPENDUDUKAN KECAMATAN	38
2.1.	KECAMATAN SULIKI	38
	Tabel 2.1.1. Jumlah Penduduk Menurut Kelompok Umur dan Jenis Kelamin	38
	Tabel 2.1.2. Jumlah Penduduk Menurut Agama dan Jenis Kelamin.....	39
	Tabel 2.1.3. Jumlah Penduduk menurut Status Perkawinan dan Jenis Kelamin	40
	Tabel 2.1.4. Jumlah Penduduk Menurut Pendidikan yang Ditamatkan dan Jenis Kelamin	41
	Tabel 2.1.5. Jumlah Penduduk Menurut Jenis Pekerjaan dan Jenis Kelamin	42
	Tabel 2.1.6. Jumlah Penduduk Menurut Golongan Darah dan Jenis Kelamin.....	43
	Tabel 2.1.7. Jumlah Penduduk Menurut Usia Pendidikan dan Jenis Kelamin.....	44
2.2.	KECAMATAN GUGUAK	45
	Tabel 2.2.1. Jumlah Penduduk Menurut Kelompok Umur dan Jenis Kelamin	45
	Tabel 2.2.2. Jumlah Penduduk Menurut Agama dan Jenis Kelamin.....	46
	Tabel 2.2.3. Jumlah Penduduk menurut Status Perkawinan dan Jenis Kelamin	47
	Tabel 2.2.4. Jumlah Penduduk Menurut Pendidikan yang Ditamatkan dan Jenis Kelamin	48
	Tabel 2.2.5. Jumlah Penduduk Menurut Jenis Pekerjaan dan Jenis Kelamin	49
	Tabel 2.2.6. Jumlah Penduduk Menurut Golongan Darah dan Jenis Kelamin.....	50
	Tabel 2.2.7. Jumlah Penduduk Menurut Usia Pendidikan dan Jenis Kelamin.....	51
2.3.	KECAMATAN PAYAKUMBUH	52
	Tabel 2.3.1. Jumlah Penduduk Menurut Kelompok Umur dan Jenis Kelamin	52
	Tabel 2.3.2. Jumlah Penduduk Menurut Agama dan Jenis Kelamin.....	53
	Tabel 2.3.3. Jumlah Penduduk menurut Status Perkawinan dan Jenis Kelamin	54

Tabel 2.3.4.	Jumlah Penduduk Menurut Pendidikan yang Ditamatkan dan Jenis Kelamin	55
Tabel 2.3.5.	Jumlah Penduduk Menurut Jenis Pekerjaan dan Jenis Kelamin	56
Tabel 2.3.6.	Jumlah Penduduk Menurut Golongan Darah dan Jenis Kelamin.....	57
Tabel 2.3.7.	Jumlah Penduduk Menurut Usia Pendidikan dan Jenis Kelamin.....	58
2.4.	KECAMATAN LUAK	59
Tabel 2.4.1.	Jumlah Penduduk Menurut Kelompok Umur dan Jenis Kelamin	59
Tabel 2.4.2.	Jumlah Penduduk Menurut Agama dan Jenis Kelamin.....	60
Tabel 2.4.3.	Jumlah Penduduk menurut Status Perkawinan dan Jenis Kelamin	61
Tabel 2.4.4.	Jumlah Penduduk Menurut Pendidikan yang Ditamatkan dan Jenis Kelamin	62
Tabel 2.4.5.	Jumlah Penduduk Menurut Jenis Pekerjaan dan Jenis Kelamin	63
Tabel 2.4.6.	Jumlah Penduduk Menurut Golongan Darah dan Jenis Kelamin.....	64
Tabel 2.4.7.	Jumlah Penduduk Menurut Usia Pendidikan dan Jenis Kelamin.....	65
2.5.	KECAMATAN HARAU	66
Tabel 2.5.1.	Jumlah Penduduk Menurut Kelompok Umur dan Jenis Kelamin	66
Tabel 2.5.2.	Jumlah Penduduk Menurut Agama dan Jenis Kelamin.....	67
Tabel 2.5.3.	Jumlah Penduduk menurut Status Perkawinan dan Jenis Kelamin	68
Tabel 2.5.4.	Jumlah Penduduk Menurut Pendidikan yang Ditamatkan dan Jenis Kelamin	69
Tabel 2.5.5.	Jumlah Penduduk Menurut Jenis Pekerjaan dan Jenis Kelamin	70
Tabel 2.5.6.	Jumlah Penduduk Menurut Golongan Darah dan Jenis Kelamin.....	71
Tabel 2.5.7.	Jumlah Penduduk Menurut Usia Pendidikan dan Jenis Kelamin.....	72

2.6. KECAMATAN PANGKALAN KOTO BARU	73
Tabel 2.6.1. Jumlah Penduduk Menurut Kelompok Umur dan Jenis Kelamin	73
Tabel 2.6.2. Jumlah Penduduk Menurut Agama dan Jenis Kelamin.....	74
Tabel 2.6.3. Jumlah Penduduk menurut Status Perkawinan dan Jenis Kelamin	75
Tabel 2.6.4. Jumlah Penduduk Menurut Pendidikan yang Ditamatkan dan Jenis Kelamin	76
Tabel 2.6.5. Jumlah Penduduk Menurut Jenis Pekerjaan dan Jenis Kelamin	77
Tabel 2.6.6. Jumlah Penduduk Menurut Golongan Darah dan Jenis Kelamin.....	78
Tabel 2.6.7. Jumlah Penduduk Menurut Usia Pendidikan dan Jenis Kelamin.....	79
2.7. KECAMATAN KAPUR IX	80
Tabel 2.7.1. Jumlah Penduduk Menurut Kelompok Umur dan Jenis Kelamin	80
Tabel 2.7.2. Jumlah Penduduk Menurut Agama dan Jenis Kelamin.....	81
Tabel 2.7.3. Jumlah Penduduk menurut Status Perkawinan dan Jenis Kelamin	82
Tabel 2.7.4. Jumlah Penduduk Menurut Pendidikan yang Ditamatkan dan Jenis Kelamin	83
Tabel 2.7.5. Jumlah Penduduk Menurut Jenis Pekerjaan dan Jenis Kelamin	84
Tabel 2.7.6. Jumlah Penduduk Menurut Golongan Darah dan Jenis Kelamin.....	85
Tabel 2.7.7. Jumlah Penduduk Menurut Usia Pendidikan dan Jenis Kelamin.....	86
2.8. KECAMATAN GUNUANG OMEH	87
Tabel 2.8.1. Jumlah Penduduk Menurut Kelompok Umur dan Jenis Kelamin	87
Tabel 2.8.2. Jumlah Penduduk Menurut Agama dan Jenis Kelamin.....	88
Tabel 2.8.3. Jumlah Penduduk menurut Status Perkawinan dan Jenis Kelamin	89
Tabel 2.8.4. Jumlah Penduduk Menurut Pendidikan yang Ditamatkan dan Jenis Kelamin	90

Tabel 2.8.5.	Jumlah Penduduk Menurut Jenis Pekerjaan dan Jenis Kelamin	91
Tabel 2.8.6.	Jumlah Penduduk Menurut Golongan Darah dan Jenis Kelamin.....	92
Tabel 2.8.7.	Jumlah Penduduk Menurut Usia Pendidikan dan Jenis Kelamin.....	93
2.9.	KECAMATAN LAREH SAGO HALABAN	94
Tabel 2.9.1.	Jumlah Penduduk Menurut Kelompok Umur dan Jenis Kelamin	94
Tabel 2.9.2.	Jumlah Penduduk Menurut Agama dan Jenis Kelamin.....	95
Tabel 2.9.3.	Jumlah Penduduk menurut Status Perkawinan dan Jenis Kelamin	96
Tabel 2.9.4.	Jumlah Penduduk Menurut Pendidikan yang Ditamatkan dan Jenis Kelamin	97
Tabel 2.9.5.	Jumlah Penduduk Menurut Jenis Pekerjaan dan Jenis Kelamin	98
Tabel 2.9.6.	Jumlah Penduduk Menurut Golongan Darah dan Jenis Kelamin.....	99
Tabel 2.9.7.	Jumlah Penduduk Menurut Usia Pendidikan dan Jenis Kelamin.....	100
2.10.	KECAMATAN SITUJUAH LIMO NAGARI	101
Tabel 2.10.1.	Jumlah Penduduk Menurut Kelompok Umur dan Jenis Kelamin	101
Tabel 2.10.2.	Jumlah Penduduk Menurut Agama dan Jenis Kelamin.....	102
Tabel 2.10.3.	Jumlah Penduduk menurut Status Perkawinan dan Jenis Kelamin	103
Tabel 2.10.4.	Jumlah Penduduk Menurut Pendidikan yang Ditamatkan dan Jenis Kelamin	104
Tabel 2.10.5.	Jumlah Penduduk Menurut Jenis Pekerjaan dan Jenis Kelamin	105
Tabel 2.10.6.	Jumlah Penduduk Menurut Golongan Darah dan Jenis Kelamin.....	106
Tabel 2.10.7.	Jumlah Penduduk Menurut Usia Pendidikan dan Jenis Kelamin.....	107

2.11. KECAMATAN MUNGKA	108
Tabel 2.11.1. Jumlah Penduduk Menurut Kelompok Umur dan Jenis Kelamin	108
Tabel 2.11.2. Jumlah Penduduk Menurut Agama dan Jenis Kelamin.....	109
Tabel 2.11.3. Jumlah Penduduk menurut Status Perkawinan dan Jenis Kelamin	110
Tabel 2.11.4. Jumlah Penduduk Menurut Pendidikan yang Ditamatkan dan Jenis Kelamin	111
Tabel 2.11.5. Jumlah Penduduk Menurut Jenis Pekerjaan dan Jenis Kelamin	112
Tabel 2.11.6. Jumlah Penduduk Menurut Golongan Darah dan Jenis Kelamin.....	113
Tabel 2.11.7. Jumlah Penduduk Menurut Usia Pendidikan dan Jenis Kelamin.....	114
2.12. KECAMATAN BUKIK BARISAN	115
Tabel 2.12.1. Jumlah Penduduk Menurut Kelompok Umur dan Jenis Kelamin	115
Tabel 2.12.2. Jumlah Penduduk Menurut Agama dan Jenis Kelamin.....	116
Tabel 2.12.3. Jumlah Penduduk menurut Status Perkawinan dan Jenis Kelamin	117
Tabel 2.12.4. Jumlah Penduduk Menurut Pendidikan yang Ditamatkan dan Jenis Kelamin	118
Tabel 2.12.5. Jumlah Penduduk Menurut Jenis Pekerjaan dan Jenis Kelamin	119
Tabel 2.12.6. Jumlah Penduduk Menurut Golongan Darah dan Jenis Kelamin.....	120
Tabel 2.12.7. Jumlah Penduduk Menurut Usia Pendidikan dan Jenis Kelamin.....	121
2.13. KECAMATAN AKABILURU	122
Tabel 2.13.1. Jumlah Penduduk Menurut Kelompok Umur dan Jenis Kelamin	122
Tabel 2.13.2. Jumlah Penduduk Menurut Agama dan Jenis Kelamin.....	123
Tabel 2.13.3. Jumlah Penduduk menurut Status Perkawinan dan Jenis Kelamin	124
Tabel 2.13.4. Jumlah Penduduk Menurut Pendidikan yang Ditamatkan dan Jenis Kelamin	125

Tabel 2.13.5. Jumlah Penduduk Menurut Jenis Pekerjaan dan Jenis Kelamin	126
Tabel 2.13.6. Jumlah Penduduk Menurut Golongan Darah dan Jenis Kelamin.....	127
Tabel 2.13.7. Jumlah Penduduk Menurut Usia Pendidikan dan Jenis Kelamin.....	128
BAB III AGREGAT KEPENDUDUKAN NAGARI	129
Tabel 3.1. Jumlah Penduduk Berdasarkan Jenis Kelamin Menurut Nagari	129
Tabel 3.2. Jumlah Penduduk, Luas Wilayah dan Kepadatan Penduduk Menurut Nagari	134
Tabel 3.3. Jumlah Penduduk dan Rasio Jenis Kelamin Menurut Nagari	139
Tabel 3.4. Jumlah Penduduk Berdasarkan Kelompok Umur Menurut Nagari	144
Tabel 3.5. Jumlah Penduduk Berdasarkan Agama Menurut Nagari	147
Tabel 3.6. Jumlah Penduduk Berdasarkan Status Perkawinan Menurut Nagari	151
Tabel 3.7. Jumlah Penduduk Berdasarkan Pendidikan yang Ditamatkan Menurut Nagari	156
Tabel 3.8. Jumlah Penduduk Berdasarkan Jenis Pekerjaan Menurut Nagari	160
Tabel 3.9. Jumlah Penduduk Berdasarkan Golongan Darah Menurut Nagari	163
Tabel 3.10. Jumlah Penduduk Berdasarkan Usia Pendidikan Menurut Nagari	167
Tabel 3.11. Jumlah Penduduk, Wajib KTP, Persentase Wajib KTP Terhadap Penduduk, Perekaman KTP-el, Persentase Perekaman KTP-el Terhadap Wajib KTP dan Kepemilikan KTP-el Menurut Nagari	172
Tabel 3.12. Jumlah Anak Umur 0-17 Tahun dan Kepemilikan Akta Kelahiran Anak Umur 0 - 17 Tahun Menurut Nagari ..	176
Tabel 3.13. Jumlah Kepala Keluarga Berdasarkan Jenis Kelamin Menurut Nagari	182
Tabel 3.14. Jumlah Penduduk, Kepala Keluarga dan Rata-Rata Anggota Keluarga Menurut Nagari	187
Tabel 3.15. Jumlah Penduduk Wajib KIA dan Kepemilikan KIA Menurut Nagari	192

BAB I

AGREGAT KEPENDUDUKAN KABUPATEN

BAB I
AGREGAT KEPENDUDUKAN KABUPATEN

**Tabel 1.1. Jumlah Penduduk Berdasarkan Jenis Kelamin dan Jumlah Nagari
Menurut Kecamatan**

Kabupaten : Lima Puluh Kota
Semester : II (dua)
Tahun : 2023

NO	KODE WILAYAH	KECAMATAN	JENIS KELAMIN				JUMLAH		JUMLAH NAGARI
			LAKI-LAKI		PEREMPUAN		n (JIWA)	%	
			n (JIWA)	%	n (JIWA)	%			
1	2	3	4	5	6	7	8	9	10
1	13.07.01	SULIKI	7.586	3,83	7.864	3,94	15.450	3,89	6
2	13.07.02	GUGUAK	18.139	9,15	18.762	9,40	36.901	9,28	5
3	13.07.03	PAYAKUMBUH	19.306	9,74	19.442	9,75	38.748	9,74	7
4	13.07.04	LUAK	14.453	7,29	14.926	7,48	29.379	7,39	4
5	13.07.05	HARAU	28.579	14,42	28.364	14,22	56.943	14,32	11
6	13.07.06	PANGKALAN KOTO BARU	15.395	7,77	14.821	7,43	30.216	7,60	6
7	13.07.07	KAPUR IX	14.629	7,38	14.320	7,18	28.949	7,28	7
8	13.07.08	GUNUANG OMEH	7.304	3,69	7.363	3,69	14.667	3,69	3
9	13.07.09	LAREH SAGO HALABAN	20.099	10,14	20.215	10,13	40.314	10,14	8
10	13.07.10	SITUJUAH LIMO NAGARI	11.958	6,03	12.110	6,07	24.068	6,05	5
11	13.07.11	MUNGKA	13.839	6,98	14.075	7,06	27.914	7,02	5
12	13.07.12	BUKIK BARISAN	11.806	5,96	12.096	6,06	23.902	6,01	5
13	13.07.13	AKABILURU	15.090	7,61	15.142	7,59	30.232	7,60	7
		KABUPATEN LIMA PULUH KOTA	198.183	100,00	199.500	100,00	397.683	100,00	79

Sumber data : Database SIAK yang telah Dikonsolidasikan dan Dibersihkan (DKB) Kementerian Dalam Negeri

**Tabel 1.2. Jumlah Penduduk, Luas Wilayah dan Kepadatan Penduduk
Menurut Kecamatan**

Kabupaten : Lima Puluh Kota
Semester : II (dua)
Tahun : 2023

NO	KODE WILAYAH	KECAMATAN	JUMLAH PENDUDUK	LUAS WILAYAH (km ²)	KEPADATAN PENDUDUK
1	2	3	4	5	6
1	13.07.01	SULIKI	15.450	136,94	113
2	13.07.02	GUGUAK	36.901	106,20	347
3	13.07.03	PAYAKUMBUH	38.748	99,47	390
4	13.07.04	LUAK	29.379	61,68	476
5	13.07.05	HARAU	56.943	416,80	137
6	13.07.06	PANGKALAN KOTO BARU	30.216	712,06	42
7	13.07.07	KAPUR IX	28.949	723,36	40
8	13.07.08	GUNUANG OMEH	14.667	156,54	94
9	13.07.09	LAREH SAGO HALABAN	40.314	394,85	102
10	13.07.10	SITUJUAH LIMO NAGARI	24.068	74,18	324
11	13.07.11	MUNGKA	27.914	83,76	333
12	13.07.12	BUKIK BARISAN	23.902	294,20	81
13	13.07.13	AKABILURU	30.232	94,26	321
		KABUPATEN LIMA PULUH KOTA	397.683	3.354,30	119

Sumber data : Database SIAK yang telah Dikonsolidasikan dan Dibersihkan (DKB) Kementerian Dalam Negeri

**Tabel 1.3. Jumlah Penduduk dan Rasio Jenis Kelamin
Menurut Kecamatan**

Kabupaten : Lima Puluh Kota
Semester : II (dua)
Tahun : 2023

NO	KODE WILAYAH	KECAMATAN	PENDUDUK			RASIO JENIS KELAMIN
			LAKI-LAKI	PEREMPUAN	JUMLAH	
1	2	3	4	5	6	7
1	13.07.01	SULIKI	7.586	7.864	15.450	96
2	13.07.02	GUGUAK	18.139	18.762	36.901	97
3	13.07.03	PAYAKUMBUH	19.306	19.442	38.748	99
4	13.07.04	LUAK	14.453	14.926	29.379	97
5	13.07.05	HARAU	28.579	28.364	56.943	101
6	13.07.06	PANGKALAN KOTO BARU	15.395	14.821	30.216	104
7	13.07.07	KAPUR IX	14.629	14.320	28.949	102
8	13.07.08	GUNUANG OMEH	7.304	7.363	14.667	99
9	13.07.09	LAREH SAGO HALABAN	20.099	20.215	40.314	99
10	13.07.10	SITUJUAH LIMO NAGARI	11.958	12.110	24.068	99
11	13.07.11	MUNGKA	13.839	14.075	27.914	98
12	13.07.12	BUKIK BARISAN	11.806	12.096	23.902	98
13	13.07.13	AKABILURU	15.090	15.142	30.232	100
		KABUPATEN LIMA PULUH KOTA	198.183	199.500	397.683	99

Sumber data : Database SIAK yang telah Dikonsolidasikan dan Dibersihkan (DKB) Kementerian Dalam Negeri

Tabel 1.4. Jumlah Penduduk Menurut Kelompok Umur dan Jenis Kelamin

Kabupaten : Lima Puluh Kota
 Semester : II (dua)
 Tahun : 2023

NO	KELOMPOK UMUR	JENIS KELAMIN				JUMLAH	
		LAKI-LAKI		PEREMPUAN		n (JIWA)	%
		n (JIWA)	%	n (JIWA)	%		
1	2	3	4	5	6	7	8
1	0-4	13.515	6,82	12.247	6,14	25.762	6,48
2	5-9	16.135	8,14	14.989	7,51	31.124	7,83
3	10-14	18.054	9,11	16.793	8,42	34.847	8,76
4	15-19	16.179	8,16	16.021	8,03	32.200	8,10
5	20-24	18.491	9,33	17.858	8,95	36.349	9,14
6	25-29	16.196	8,17	14.463	7,25	30.659	7,71
7	30-34	12.241	6,18	11.306	5,67	23.547	5,92
8	35-39	12.608	6,36	12.549	6,29	25.157	6,33
9	40-44	14.113	7,12	14.095	7,07	28.208	7,09
10	45-49	14.168	7,15	14.309	7,17	28.477	7,16
11	50-54	12.111	6,11	12.339	6,18	24.450	6,15
12	55-59	9.785	4,94	10.427	5,23	20.212	5,08
13	60-64	8.003	4,04	8.861	4,44	16.864	4,24
14	65-69	7.030	3,55	8.670	4,35	15.700	3,95
15	70-74	4.802	2,42	6.161	3,09	10.963	2,76
16	75+	4.752	2,40	8.412	4,22	13.164	3,31
	KABUPATEN LIMA PULUH KOTA	198.183	100,00	199.500	100,00	397.683	100,00

Sumber data : Database SIAK yang telah Dikonsolidasikan dan Dibersihkan (DKB) Kementerian Dalam Negeri

Tabel 1.5 Jumlah Penduduk Menurut Agama dan Jenis Kelamin

Kabupaten : Lima Puluh Kota
 Semester : II (dua)
 Tahun : 2023

NO	AGAMA	JENIS KELAMIN				JUMLAH	
		LAKI-LAKI		PEREMPUAN			
		n (JIWA)	%	n (JIWA)	%	n (JIWA)	%
1	2	3	4	5	6	7	8
1	ISLAM	197.728	99,77	199.082	99,79	396.810	99,78
2	KRISTEN	306	0,15	267	0,13	573	0,14
3	KATHOLIK	148	0,07	148	0,07	296	0,07
4	HINDU	-	-	-	-	-	-
5	BUDDHA	1	-	2	-	3	-
6	KHONGHUCU	-	-	-	-	-	-
7	KEPERCAYAAN	-	-	1	-	1	-
	KABUPATEN LIMA PULUH KOTA	198.183	100,00	199.500	100,00	397.683	100,00

Sumber data : Database SIAK yang telah Dikonsolidasikan dan Dibersihkan (DKB) Kementerian Dalam Negeri

Tabel 1.6. Jumlah Penduduk menurut Status Perkawinan dan Jenis Kelamin

Kabupaten : Lima Puluh Kota
 Semester : II (dua)
 Tahun : 2023

NO	STATUS PERKAWINAN	JENIS KELAMIN				JUMLAH	
		LAKI-LAKI		PEREMPUAN		n (JIWA)	%
		n (JIWA)	%	n (JIWA)	%		
1	2	3	4	5	6	7	8
1	BELUM KAWIN	99.427	50,17	80.784	40,49	180.211	45,32
2	KAWIN	93.270	47,06	96.760	48,50	190.030	47,78
3	CERAI HIDUP	2.274	1,15	4.090	2,05	6.364	1,60
4	CERAI MATI	3.212	1,62	17.866	8,96	21.078	5,30
	KABUPATEN LIMA PULUH KOTA	198.183	100,00	199.500	100,00	397.683	100,00

Sumber data : Database SIAK yang telah Dikonsolidasikan dan Dibersihkan (DKB) Kementerian Dalam Negeri

Tabel 1.7 Jumlah Penduduk Menurut Pendidikan yang Ditamatkan dan Jenis Kelamin

Kabupaten : Lima Puluh Kota
Semester : II (dua)
Tahun : 2023

NO	PENDIDIKAN YANG DITAMATKAN	JENIS KELAMIN				JUMLAH	
		LAKI-LAKI		PEREMPUAN		n (JIWA)	%
		n (JIWA)	%	n (JIWA)	%		
1	2	3	4	5	6	7	8
1	TIDAK/BLM SEKOLAH	31.425	15,86	28.945	14,51	60.370	15,18
2	BELUM TAMAT SD/SEDERAJAT	66.246	33,43	62.406	31,28	128.652	32,35
3	TAMAT SD/SEDERAJAT	33.104	16,70	30.898	15,49	64.002	16,09
4	SLTP/SEDERAJAT	22.802	11,51	23.754	11,91	46.556	11,71
5	SLTA/SEDERAJAT	35.256	17,79	36.002	18,05	71.258	17,92
6	DIPLOMA I/II	373	0,19	1.108	0,56	1.481	0,37
7	AKADEMI/DIPLOMA III/SARJANA MUDA	2.160	1,09	3.660	1,83	5.820	1,46
8	DIPLOMA IV/STRATA I	6.462	3,26	12.305	6,17	18.767	4,72
9	STRATA-II	344	0,17	414	0,21	758	0,19
10	STRATA-III	11	0,01	8	0,00	19	0,00
	KABUPATEN LIMA PULUH KOTA	198.183	100,00	199.500	100,00	397.683	100,00

Sumber data : Database SIAK yang telah Dikonsolidasikan dan Dibersihkan (DKB) Kementerian Dalam Negeri

Tabel 1.8. Jumlah Penduduk Menurut Jenis Pekerjaan dan Jenis Kelamin

Kabupaten : Lima Puluh Kota
 Semester : II (dua)
 Tahun : 2023

NO	JENIS PEKERJAAN	JENIS KELAMIN				JUMLAH	
		LAKI-LAKI		PEREMPUAN		n (JIWA)	%
		n (JIWA)	%	n (JIWA)	%		
1	2	3	4	5	6	7	8
1	BELUM/TIDAK BEKERJA	41.173	20,78	34.502	17,29	75.675	19,03
2	APARATUR/PEJABAT NEGARA	3.351	1,69	4.496	2,25	7.847	1,97
3	TENAGA PENGAJAR	337	0,17	947	0,47	1.284	0,32
4	WIRASWASTA	48.625	24,54	8.705	4,36	57.330	14,42
5	PERTANIAN/PETERNAKAN	57.684	29,11	4.820	2,42	62.504	15,72
6	NELAYAN	45	0,02	0	0,000	45	0,010
7	AGAMA DAN KEPERCAYAAN	37	0,02	0	0,000	37	0,010
8	PELAJAR/MAHASISWA	45.538	22,98	45.211	22,66	90.749	22,82
9	TENAGA KESEHATAN	59	0,03	350	0,18	409	0,10
10	PENSIUNAN	1.295	0,65	1.120	0,56	2.415	0,61
11	LAINNYA	39	0,02	99.349	49,80	99.388	24,99
	KABUPATEN LIMA PULUH KOTA	198.183	100,00	199.500	100,00	397.683	100,00

Sumber data : Database SIAK yang telah Dikonsolidasikan dan Dibersihkan (DKB) Kementerian Dalam Negeri

Tabel 1.9. Jumlah Penduduk Menurut Golongan Darah dan Jenis Kelamin

Kabupaten : Lima Puluh Kota
 Semester : II (dua)
 Tahun : 2023

NO	GOLONGAN DARAH	JENIS KELAMIN				JUMLAH	
		LAKI-LAKI		PEREMPUAN		n (JIWA)	%
		n (JIWA)	%	n (JIWA)	%		
1	2	3	4	5	6	7	8
1	A	4.550	2,30	4.578	2,29	9.128	2,30
2	B	3.581	1,81	4.008	2,01	7.589	1,91
3	AB	1.988	1,00	1.807	0,91	3.795	0,95
4	O	8.184	4,13	6.821	3,42	15.005	3,77
5	A+	235	0,12	164	0,08	399	0,10
6	A-	14	0,01	17	0,01	31	0,01
7	B+	154	0,08	143	0,07	297	0,07
8	B-	11	0,01	13	0,01	24	0,01
9	AB+	88	0,04	69	0,03	157	0,04
10	AB-	26	0,01	30	0,02	56	0,01
11	O+	274	0,14	169	0,08	443	0,11
12	O-	227	0,11	206	0,10	433	0,11
13	TIDAK TAHU	178.851	90,25	181.475	90,96	360.326	90,61
	KABUPATEN LIMA PULUH KOTA	198.183	100,00	199.500	100,00	397.683	100,00

Sumber data : Database SIAK yang telah Dikonsolidasikan dan Dibersihkan (DKB) Kementerian Dalam Negeri

Tabel 1.10. Jumlah Penduduk Menurut Usia Pendidikan dan Jenis Kelamin

Kabupaten : Lima Puluh Kota
 Semester : II (dua)
 Tahun : 2023

NO	USIA PENDIDIKAN	JENIS KELAMIN				JUMLAH	
		LAKI-LAKI		PEREMPUAN		n (JIWA)	%
		n (JIWA)	%	n (JIWA)	%		
1	2	3	4	5	6	7	8
1	04 - 05 TAHUN	6.269	9,73	5.842	9,52	12.111	9,63
2	06 TAHUN	3.084	4,79	2.972	4,84	6.056	4,81
3	07 - 12 TAHUN	20.440	31,72	18.854	30,73	39.294	31,24
4	13 - 15 TAHUN	11.329	17,58	10.529	17,16	21.858	17,38
5	16 - 18 TAHUN	9.133	14,17	8.984	14,64	18.117	14,40
6	19 - 22 TAHUN	14.183	22,01	14.174	23,10	28.357	22,54
	KABUPATEN LIMA PULUH KOTA	64.438	100,00	61.355	100,00	125.793	100,00

Sumber data : Database SIAK yang telah Dikonsolidasikan dan Dibersihkan (DKB) Kementerian Dalam Negeri

**Tabel 1.11. Jumlah Penduduk Berdasarkan Kelompok Umur
Menurut Kecamatan**

Kabupaten : Lima Puluh Kota
Semester : II (dua)
Tahun : 2023

NO	KODE WILAYAH	KECAMATAN	KELOMPOK UMUR (TAHUN)																JUMLAH
			00-04	05-09	10-14	15-19	20-24	25-29	30-34	35-39	40-44	45-49	50-54	55-59	60-64	65-69	70-74	75+	
1	2	3	4	5	6	7	8	9	10	11	12	13	14	15	16	17	18	19	20
1	13.07.01	SULIKI	882	1.023	1.253	1.292	1.431	1.127	882	866	993	1.102	1.065	803	698	685	583	765	15.450
2	13.07.02	GUGUAK	2.116	2.569	2.962	2.979	3.428	2.880	1.991	2.045	2.296	2.582	2.273	2.102	1.773	1.690	1.310	1.905	36.901
3	13.07.03	PAYAKUMBUH	2.833	3.205	3.465	3.203	3.650	3.015	2.456	2.503	2.696	2.740	2.226	1.840	1.494	1.339	956	1.127	38.748
4	13.07.04	LUAK	1.903	2.345	2.498	2.310	2.635	2.150	1.752	1.681	2.038	2.236	1.963	1.524	1.227	1.184	851	1.082	29.379
5	13.07.05	HARAU	4.034	4.982	5.334	4.692	5.183	4.245	3.482	3.789	4.232	4.059	3.341	2.840	2.255	2.001	1.231	1.243	56.943
6	13.07.06	PANGKALAN KOTO BARU	2.046	2.444	2.763	2.611	2.809	2.553	1.871	2.151	2.227	2.036	1.886	1.412	1.284	1.000	587	536	30.216
7	13.07.07	KAPUR IX	1.939	2.125	2.461	2.500	2.815	2.547	1.890	2.125	2.442	2.110	1.677	1.308	1.116	878	543	473	28.949
8	13.07.08	GUNUANG OMEH	859	1.097	1.288	1.159	1.321	1.115	845	864	967	998	937	769	664	624	481	679	14.667
9	13.07.09	LAREH SAGO HALABAN	2.476	3.112	3.587	2.985	3.536	2.882	2.281	2.527	2.972	3.090	2.642	2.152	1.724	1.801	1.237	1.310	40.314
10	13.07.10	SITUJUAH LIMO NAGARI	1.474	1.857	2.210	1.986	2.111	1.790	1.350	1.525	1.586	1.741	1.464	1.365	1.071	920	731	887	24.068
11	13.07.11	MUNGKA	1.886	2.309	2.599	2.266	2.638	2.198	1.694	1.839	1.906	1.849	1.657	1.320	1.070	1.077	753	853	27.914
12	13.07.12	BUKIK BARISAN	1.360	1.647	1.819	1.761	2.071	1.765	1.307	1.451	1.791	1.841	1.564	1.283	1.183	1.148	846	1.065	23.902
13	13.07.13	AKABILURU	1.954	2.409	2.608	2.456	2.721	2.392	1.746	1.791	2.062	2.093	1.755	1.494	1.305	1.353	854	1.239	30.232
		KABUPATEN LIMA PULUH KOTA	25.762	31.124	34.847	32.200	36.349	30.659	23.547	25.157	28.208	28.477	24.450	20.212	16.864	15.700	10.963	13.164	397.683

Sumber data : Database SIAK yang telah Dikonsolidasikan dan Dibersihkan (DKB) Kementerian Dalam Negeri

**Tabel 1.12. Jumlah Penduduk Berdasarkan Agama
Menurut Kecamatan**

Kabupaten : Lima Puluh Kota
Semester : II (dua)
Tahun : 2023

NO	KODE WILAYAH	KECAMATAN	AGAMA							JUMLAH
			ISLAM	KRISTEN	KATHOLIK	HINDU	BUDDHA	KHONGHUCU	KEPERCAYAAN	
1	2	3	4	5	6	7	8	9	10	11
1	13.07.01	SULIKI	15.450	-	-	-	-	-	-	15.450
2	13.07.02	GUGUAK	36.898	-	-	-	3	-	-	36.901
3	13.07.03	PAYAKUMBUH	38.738	10	-	-	-	-	-	38.748
4	13.07.04	LUAK	29.360	16	3	-	-	-	-	29.379
5	13.07.05	HARAU	56.194	471	278	-	-	-	-	56.943
6	13.07.06	PANGKALAN KOTO BARU	30.166	49	1	-	-	-	-	30.216
7	13.07.07	KAPUR IX	28.949	-	-	-	-	-	-	28.949
8	13.07.08	GUNUANG OMEH	14.667	-	-	-	-	-	-	14.667
9	13.07.09	LAREH SAGO HALABAN	40.279	21	14	-	-	-	-	40.314
10	13.07.10	SITUJUAH LIMO NAGARI	24.067	1	-	-	-	-	-	24.068
11	13.07.11	MUNGKA	27.910	4	-	-	-	-	-	27.914
12	13.07.12	BUKIK BARISAN	23.901	-	-	-	-	-	1	23.902
13	13.07.13	AKABILURU	30.231	1	-	-	-	-	-	30.232
		KABUPATEN LIMA PULUH KOTA	396.810	573	296	-	3	-	1	397.683

Sumber data : Database SIAK yang telah Dikonsolidasikan dan Dibersihkan (DKB) Kementerian Dalam Negeri

**Tabel 1.13. Jumlah Penduduk Berdasarkan Status Perkawinan
Menurut Kecamatan**

Kabupaten : Lima Puluh Kota
Semester : II (dua)
Tahun : 2023

NO	KODE WILAYAH	KECAMATAN	STATUS PERKAWINAN				JUMLAH
			BELUM KAWIN	KAWIN	CERAI HIDUP	CERAI MATI	
1	2	3	4	5	6	7	8
1	13.07.01	SULIKI	6.700	7.326	354	1.070	15.450
2	13.07.02	GUGUAK	16.471	17.208	813	2.409	36.901
3	13.07.03	PAYAKUMBUH	18.245	18.013	640	1.850	38.748
4	13.07.04	LUAK	12.933	14.332	499	1.615	29.379
5	13.07.05	HARAU	26.655	27.013	876	2.399	56.943
6	13.07.06	PANGKALAN KOTO BARU	14.553	13.903	298	1.462	30.216
7	13.07.07	KAPUR IX	13.062	14.489	174	1.224	28.949
8	13.07.08	GUNUANG OMEH	6.446	6.995	229	997	14.667
9	13.07.09	LAREH SAGO HALABAN	17.112	20.324	649	2.229	40.314
10	13.07.10	SITUJUAH LIMO NAGARI	10.909	11.527	450	1.182	24.068
11	13.07.11	MUNGKA	12.924	13.191	504	1.295	27.914
12	13.07.12	BUKIK BARISAN	10.010	11.808	395	1.689	23.902
13	13.07.13	AKABILURU	14.191	13.901	483	1.657	30.232
		KABUPATEN LIMA PULUH KOTA	180.211	190.030	6.364	21.078	397.683

Sumber data : Database SIAK yang telah Dikonsolidasikan dan Dibersihkan (DKB) Kementerian Dalam Negeri

**Tabel 1.14. Jumlah Penduduk Berdasarkan Pendidikan yang Ditamatkan
Menurut Kecamatan**

Kabupaten : Lima Puluh Kota
Semester : II (dua)
Tahun : 2023

NO	KODE WILAYAH	KECAMATAN	PENDIDIKAN YANG DITAMATKAN										JUMLAH
			TIDAK/ BELUM SEKOLAH	BELUM TAMAT SD/ SEDERAJAT	TAMAT SD/ SEDERAJAT	SLTP/ SEDERAJAT	SLTA/ SEDERAJAT	DIPLOMA I/II	AKADEMI/ DIPLOMA III/ SARJANA MUDA	DIPLOMA IV/ STRATA I	STRATA-II	STRATA-III	
1	2	3	4	5	6	7	8	9	10	11	12	13	14
1	13.07.01	SULIKI	1.975	4.725	2.668	1.797	3.046	87	242	887	23	-	15.450
2	13.07.02	GUGUAK	5.057	9.454	5.897	4.504	8.013	262	811	2.785	116	2	36.901
3	13.07.03	PAYAKUMBUH	6.337	10.835	5.915	4.939	7.756	138	635	2.107	83	3	38.748
4	13.07.04	LUAK	4.630	9.089	4.186	3.462	6.082	92	456	1.329	52	1	29.379
5	13.07.05	HARAU	9.428	16.278	9.160	6.441	11.021	177	1.204	3.014	215	5	56.943
6	13.07.06	PANGKALAN KOTO BARU	4.625	10.163	5.849	3.256	4.997	57	247	999	22	1	30.216
7	13.07.07	KAPUR IX	4.261	10.483	5.089	3.495	3.931	107	321	1.225	37	-	28.949
8	13.07.08	GUNJANG OMEH	2.016	6.030	2.400	1.443	2.068	52	111	538	9	-	14.667
9	13.07.09	LAREH SAGO HALABAN	6.089	14.801	6.029	4.766	6.620	105	444	1.402	56	2	40.314
10	13.07.10	SITUJUAH LIMO NAGARI	3.572	8.555	3.338	2.822	4.356	84	360	942	39	-	24.068
11	13.07.11	MUNGKA	4.616	9.979	4.578	3.030	4.207	99	336	1.035	31	3	27.914
12	13.07.12	BUKIK BARISAN	3.019	10.138	3.402	2.866	3.114	72	203	1.072	16	-	23.902
13	13.07.13	AKABILURU	4.745	8.122	5.491	3.735	6.047	149	450	1.432	59	2	30.232
		KABUPATEN LIMA PULUH KOTA	60.370	128.652	64.002	46.556	71.258	1.481	5.820	18.767	758	19	397.683

Sumber data : Database SIAK yang telah Dikonsolidasikan dan Dibersihkan (DKB) Kementerian Dalam Negeri

Tabel 1.15. Jumlah Penduduk Berdasarkan Jenis Pekerjaan Menurut Kecamatan

Kabupaten : Lima Puluh Kota
Semester : II (dua)
Tahun : 2023

NO	KODE WILAYAH	KECAMATAN	JENIS PEKERJAAN											JUMLAH
			BELUM/ TIDAK BEKERJA	APARATUR/ PEJABAT NEGARA	TENAGA PENGAJAR	WIRASWASTA	PERTANIAN/ PETERNAKAN	NELAYAN	AGAMA DAN KEPERCAYAAN	PELAJAR/ MAHASISWA	TENAGA KESEHATAN	PENSIUNAN	LAINNYA	
1	2	3	4	5	6	7	8	9	10	11	12	13	14	15
1	13.07.01	SULIKI	2.685	375	62	2.568	2.323	-	1	3.465	23	151	3.797	15.450
2	13.07.02	GUGUAK	6.366	1.142	180	6.684	4.097	3	2	8.523	40	531	9.333	36.901
3	13.07.03	PYAKUMBUH	7.993	808	128	6.642	4.566	2	1	8.995	62	259	9.292	38.748
4	13.07.04	LUAK	5.658	640	137	4.853	3.623	12	4	6.474	46	201	7.731	29.379
5	13.07.05	HARAU	11.493	1.700	204	9.991	6.635	2	8	13.363	70	442	13.035	56.943
6	13.07.06	PANGKALAN KOTO BARU	5.957	399	120	3.717	5.199	13	4	7.293	34	50	7.430	30.216
7	13.07.07	KAPUR IX	5.305	400	66	2.121	6.987	1	1	6.921	27	58	7.062	28.949
8	13.07.08	GUNUANG OMEH	2.533	183	32	1.316	3.626	-	2	3.310	5	43	3.617	14.667
9	13.07.09	LAREH SAGO HALABAN	7.583	551	89	5.402	7.015	3	4	8.442	30	181	11.014	40.314
10	13.07.10	SITUJUAH LIMO NAGARI	4.485	380	48	3.454	3.767	3	2	5.446	16	147	6.320	24.068
11	13.07.11	MUNGKA	5.598	370	60	4.311	4.357	3	4	6.455	23	98	6.635	27.914
12	13.07.12	BUKIK BARISAN	3.919	368	42	1.864	6.070	1	-	5.216	13	63	6.346	23.902
13	13.07.13	AKABILURU	6.100	531	116	4.407	4.239	2	4	6.846	20	191	7.776	30.232
		KABUPATEN LIMA PULUH KOTA	75.675	7.847	1.284	57.330	62.504	45	37	90.749	409	2.415	99.388	397.683

Sumber data : Database SIAK yang telah Dikonsolidasikan dan Dibersihkan (DKB) Kementerian Dalam Negeri

**Tabel 1.16. Jumlah Penduduk Berdasarkan Golongan Darah
Menurut Kecamatan**

Kabupaten : Lima Puluh Kota
Semester : II (dua)
Tahun : 2023

NO	KODE WILAYAH	KECAMATAN	GOLONGAN DARAH													JUMLAH
			A	B	AB	O	A+	A-	B+	B-	AB+	AB-	O+	O-	TIDAK TAHU	
1	2	3	4	5	6	7	8	9	10	11	12	13	14	15	16	17
1	13.07.01	SULIKI	298	300	126	469	15	3	9	2	4	1	13	47	14.163	15.450
2	13.07.02	GUGUAK	1.647	1.664	806	2.657	45	3	42	7	16	8	39	44	29.923	36.901
3	13.07.03	PAYAKUMBUH	1.702	1.048	541	2.688	64	6	23	9	18	6	43	37	32.563	38.748
4	13.07.04	LUAK	462	377	193	730	41	4	30	1	10	5	62	31	27.433	29.379
5	13.07.05	HARAU	818	656	330	1.351	50	2	40	3	24	6	68	66	53.529	56.943
6	13.07.06	PANGKALAN KOTO BARU	379	309	168	652	37	-	32	-	14	2	27	29	28.567	30.216
7	13.07.07	KAPUR IX	501	431	216	781	12	2	15	-	3	1	29	35	26.923	28.949
8	13.07.08	GUNUANG OMEH	204	228	106	395	27	3	13	-	6	10	30	16	13.629	14.667
9	13.07.09	LAREH SAGO HALABAN	925	675	395	1.394	21	2	20	-	14	4	30	45	36.789	40.314
10	13.07.10	SITUJUAH LIMO NAGARI	735	472	274	1.219	24	2	20	1	9	8	21	23	21.260	24.068
11	13.07.11	MUNGKA	504	448	215	898	10	1	9	-	11	2	14	25	25.777	27.914
12	13.07.12	BUKIK BARISAN	480	553	224	853	7	1	8	-	5	2	13	18	21.738	23.902
13	13.07.13	AKABILURU	473	428	201	918	46	2	36	1	23	1	54	17	28.032	30.232
		KABUPATEN LIMA PULUH KOTA	9.128	7.589	3.795	15.005	399	31	297	24	157	56	443	433	360.326	397.683

Sumber data : Database SIAK yang telah Dikonsolidasikan dan Dibersihkan (DKB) Kementerian Dalam Negeri

**Tabel 1.17. Jumlah Penduduk Berdasarkan Usia Pendidikan
Menurut Kecamatan**

Kabupaten : Lima Puluh Kota
Semester : II (dua)
Tahun : 2023

NO	KODE WILAYAH	KECAMATAN	USIA PENDIDIKAN					JUMLAH	
			04 - 05 TAHUN	06 TAHUN	07 - 12 TAHUN	13 - 15 TAHUN	16 - 18 TAHUN		19 - 22 TAHUN
1	2	3	4	5	6	7	8	9	10
1	13.07.01	SULIKI	383	180	1.395	780	741	1.119	4.598
2	13.07.02	GUGUAK	997	514	3.264	1.924	1.671	2.672	11.042
3	13.07.03	PYAKUMBUH	1.251	641	3.941	2.203	1.804	2.849	12.689
4	13.07.04	LUAK	862	451	2.921	1.540	1.379	2.026	9.179
5	13.07.05	HARAU	1.960	954	6.210	3.304	2.598	3.956	18.982
6	13.07.06	PANGKALAN KOTO BARU	970	482	3.172	1.670	1.494	2.217	10.005
7	13.07.07	KAPUR IX	942	411	2.681	1.524	1.425	2.188	9.171
8	13.07.08	GUNUANG OMEH	422	230	1.396	823	659	1.038	4.568
9	13.07.09	LAREH SAGO HALABAN	1.158	593	4.002	2.263	1.606	2.793	12.415
10	13.07.10	SITUJUAH LIMO NAGARI	690	378	2.466	1.361	1.079	1.745	7.719
11	13.07.11	MUNGKA	910	441	2.855	1.645	1.275	2.018	9.144
12	13.07.12	BUKIK BARISAN	669	325	1.989	1.193	1.022	1.585	6.783
13	13.07.13	AKABILURU	897	456	3.002	1.628	1.364	2.151	9.498
		KABUPATEN LIMA PULUH KOTA	12.111	6.056	39.294	21.858	18.117	28.357	125.793

Sumber data : Database SIAK yang telah Dikonsolidasikan dan Dibersihkan (DKB) Kementerian Dalam Negeri

Tabel 1.18. Jumlah Penduduk, Wajib KTP, Persentase Wajib KTP Terhadap Penduduk, Perekaman KTP-el dan Persentase Perekaman KTP-el Terhadap Wajib KTP Menurut Kecamatan

Kabupaten : Lima Puluh Kota
 Semester : II (dua)
 Tahun : 2023

NO	KODE WILAYAH	KECAMATAN	PENDUDUK	WAJIB KTP	PERSENTASE WAJIB KTP TERHADAP PENDUDUK	PEREKAMAN KTP-EL	PERSENTASE PEREKAMAN KTP-EL TERHADAP WAJIB KTP
1	2	3	4	5	6	7	8
1	13.07.01	SULIKI	15.450	12.019	77,80	11.706	97,40
2	13.07.02	GUGUAK	36.901	28.584	77,50	27.805	97,27
3	13.07.03	PAYAKUMBUH	38.748	28.499	73,50	27.598	96,84
4	13.07.04	LUAK	29.379	22.151	75,40	21.345	96,36
5	13.07.05	HARAU	56.943	41.431	72,80	40.016	96,58
6	13.07.06	PANGKALAN KOTO BARU	30.216	22.401	74,10	21.643	96,62
7	13.07.07	KAPUR IX	28.949	21.911	75,70	21.271	97,08
8	13.07.08	GUNUANG OMEH	14.667	11.157	76,10	10.854	97,28
9	13.07.09	LAREH SAGO HALABAN	40.314	30.401	75,40	29.466	96,92
10	13.07.10	SITUJUAH LIMO NAGARI	24.068	18.058	75,00	17.461	96,69
11	13.07.11	MUNGKA	27.914	20.609	73,80	19.922	96,67
12	13.07.12	BUKIK BARISAN	23.902	18.685	78,20	18.187	97,33
13	13.07.13	AKABILURU	30.232	22.718	75,10	22.064	97,12
		KABUPATEN LIMA PULUH KOTA	397.683	298.624	75,10	289.338	96,89

Sumber data : Database SIAK yang telah Dikonsolidasikan dan Dibersihkan (DKB) Kementerian Dalam Negeri

**Tabel 1.19. Jumlah Anak Umur 0-17 Tahun dan Kepemilikan Akta Kelahiran Anak Umur 0 - 17 Tahun
Menurut Kecamatan**

Kabupaten : Lima Puluh Kota
Semester : II (dua)
Tahun : 2023

NO	KODE WILAYAH	KECAMATAN	ANAK UMUR 0-17 TAHUN	KEPEMILIKAN AKTA KELAHIRAN ANAK UMUR 0 - 17 TAHUN			
				MEMILIKI AKTA KELAHIRAN		BELUM MEMILIKI AKTA KELAHIRAN	
				n (JIWA)	%	n (JIWA)	%
1	2	3	4	5	6	7	8
1	13.07.01	SULIKI	3.959	3.798	95,93	161	4,07
2	13.07.02	GUGUAK	9.421	9.099	96,58	322	3,42
3	13.07.03	PAYAKUMBUH	11.526	11.107	96,36	419	3,64
4	13.07.04	LUAK	8.266	7.934	95,98	332	4,02
5	13.07.05	HARAU	17.392	16.749	96,30	643	3,70
6	13.07.06	PANGKALAN KOTO BARU	8.879	8.210	92,47	669	7,53
7	13.07.07	KAPUR IX	8.024	7.584	94,52	440	5,48
8	13.07.08	GUNUANG OMEH	3.989	3.744	93,86	245	6,14
9	13.07.09	LAREH SAGO HALABAN	11.065	10.523	95,10	542	4,90
10	13.07.10	SITUJUAH LIMO NAGARI	6.788	6.552	96,52	236	3,48
11	13.07.11	MUNGKA	8.214	7.819	95,19	395	4,81
12	13.07.12	BUKIK BARISAN	5.934	5.724	96,46	210	3,54
13	13.07.13	AKABILURU	8.479	8.093	95,45	386	4,55
KABUPATEN LIMA PULUH KOTA			111.936	106.936	95,53	5.000	4,47

Sumber data : Database SIAK yang telah Dikonsolidasikan dan Dibersihkan (DKB) Kementerian Dalam Negeri

**Tabel 1.20. Jumlah Kepala Keluarga Berdasarkan Jenis Kelamin
Menurut Kecamatan**

Kabupaten : Lima Puluh Kota
Semester : II (dua)
Tahun : 2023

NO	KODE WILAYAH	KECAMATAN	JENIS KELAMIN		
			LAKI-LAKI	PEREMPUAN	JUMLAH
1	2	3	4	5	6
1	13.07.01	SULIKI	4.000	1.470	5.470
2	13.07.02	GUGUAK	9.252	3.504	12.756
3	13.07.03	PYAKUMBUH	9.418	2.875	12.293
4	13.07.04	LUAK	7.487	2.497	9.984
5	13.07.05	HARAU	13.942	4.034	17.976
6	13.07.06	PANGKALAN KOTO BARU	7.003	2.438	9.441
7	13.07.07	KAPUR IX	7.346	1.965	9.311
8	13.07.08	GUNUANG OMEH	3.682	1.384	5.066
9	13.07.09	LAREH SAGO HALABAN	10.445	3.577	14.022
10	13.07.10	SITUJUAH LIMO NAGARI	6.019	1.989	8.008
11	13.07.11	MUNGKA	6.605	2.657	9.262
12	13.07.12	BUKIK BARISAN	6.309	2.196	8.505
13	13.07.13	AKABILURU	7.315	2.569	9.884
		KABUPATEN LIMA PULUH KOTA	98.823	33.155	131.978

Sumber data : Database SIAK yang telah Dikonsolidasikan dan Dibersihkan (DKB) Kementerian Dalam Negeri

Tabel 1.21. Jumlah Penduduk, Kepala Keluarga dan Rata-Rata Anggota Keluarga Menurut Kecamatan

Kabupaten : Lima Puluh Kota
 Semester : II (dua)
 Tahun : 2023

NO	KODE WILAYAH	KECAMATAN	JUMLAH PENDUDUK	JUMLAH KEPALA KELUARGA	RATA-RATA ANGGOTA KELUARGA
1	2	3	4	5	6
1	13.07.01	SULIKI	15.450	5.470	2,82
2	13.07.02	GUGUAK	36.901	12.756	2,89
3	13.07.03	PYAKUMBUH	38.748	12.293	3,15
4	13.07.04	LUAK	29.379	9.984	2,94
5	13.07.05	HARAU	56.943	17.976	3,17
6	13.07.06	PANGKALAN KOTO BARU	30.216	9.441	3,20
7	13.07.07	KAPUR IX	28.949	9.311	3,11
8	13.07.08	GUNUANG OMEH	14.667	5.066	2,90
9	13.07.09	LAREH SAGO HALABAN	40.314	14.022	2,88
10	13.07.10	SITUJUAH LIMO NAGARI	24.068	8.008	3,01
11	13.07.11	MUNGKA	27.914	9.262	3,01
12	13.07.12	BUKIK BARISAN	23.902	8.505	2,81
13	13.07.13	AKABILURU	30.232	9.884	3,06
		KABUPATEN LIMA PULUH KOTA	397.683	131.978	3,01

Sumber data : Database SIAK yang telah Dikonsolidasikan dan Dibersihkan (DKB) Kementerian Dalam Negeri

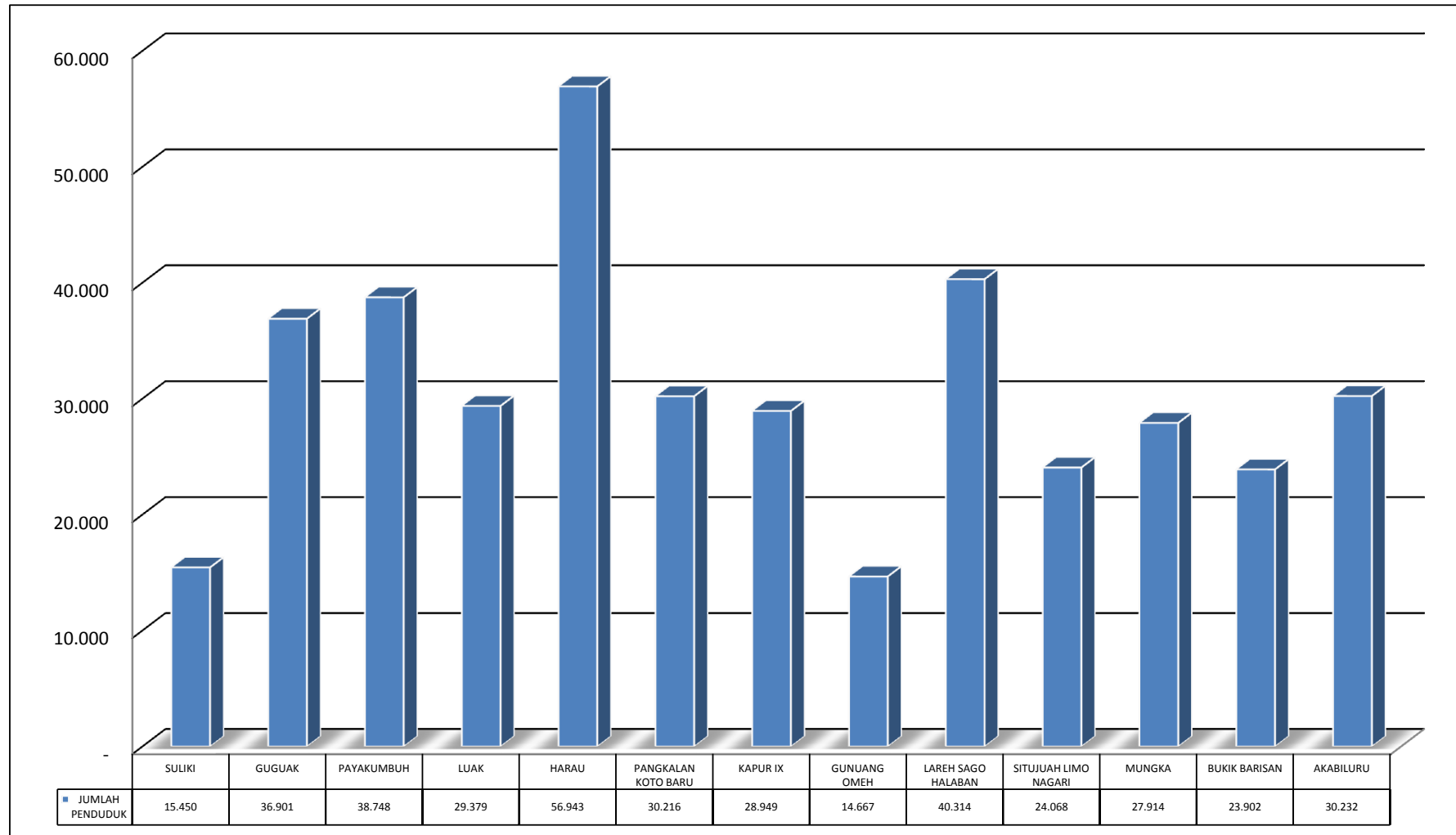
**Tabel 1.22. Jumlah Penduduk Wajib KIA dan Kepemilikan KIA
Menurut Kecamatan**

Kabupaten : Lima Puluh Kota
Semester : II (dua)
Tahun : 2023

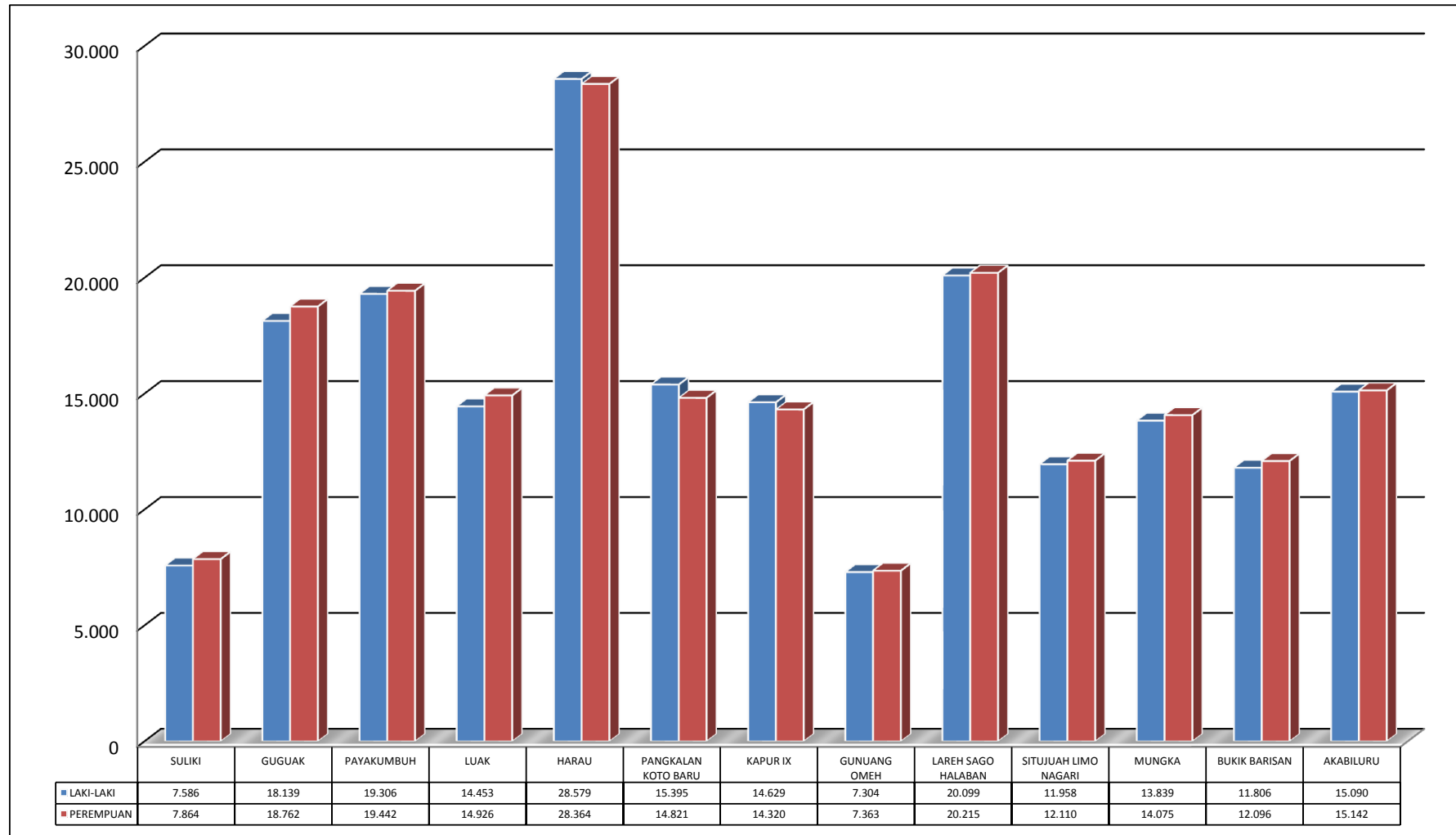
NO	KODE WILAYAH	KECAMATAN	WAJIB KIA	KEPEMILIKAN KARTU IDENTITAS ANAK (KIA)			
				MEMILIKI		BELUM MEMILIKI	
				n (JIWA)	%	n (JIWA)	%
1	2	3	4	5	6	7	8
1	13.07.01	SULIKI	3.673	1.739	47,35	1.934	52,65
2	13.07.02	GUGUAK	8.852	5.181	58,53	3.671	41,47
3	13.07.03	PAYAKUMBUH	10.854	6.233	57,43	4.621	42,57
4	13.07.04	LUAK	7.750	2.836	36,59	4.914	63,41
5	13.07.05	HARAU	16.459	10.315	62,67	6.144	37,33
6	13.07.06	PANGKALAN KOTO BARU	8.347	3.172	38,00	5.175	62,00
7	13.07.07	KAPUR IX	7.468	3.175	42,51	4.293	57,49
8	13.07.08	GUNUANG OMEH	3.732	1.276	34,19	2.456	65,81
9	13.07.09	LAREH SAGO HALABAN	10.490	3.271	31,18	7.219	68,82
10	13.07.10	SITUJUAH LIMO NAGARI	6.388	2.924	45,77	3.464	54,23
11	13.07.11	MUNGKA	7.724	3.075	39,81	4.649	60,19
12	13.07.12	BUKIK BARISAN	5.534	2.760	49,87	2.774	50,13
13	13.07.13	AKABILURU	7.972	2.578	32,34	5.394	67,66
KABUPATEN LIMA PULUH KOTA			105.243	48.535	46,12	56.708	53,88

Sumber data : Database SIAK yang telah Dikonsolidasikan dan Dibersihkan (DKB) Kementerian Dalam Negeri

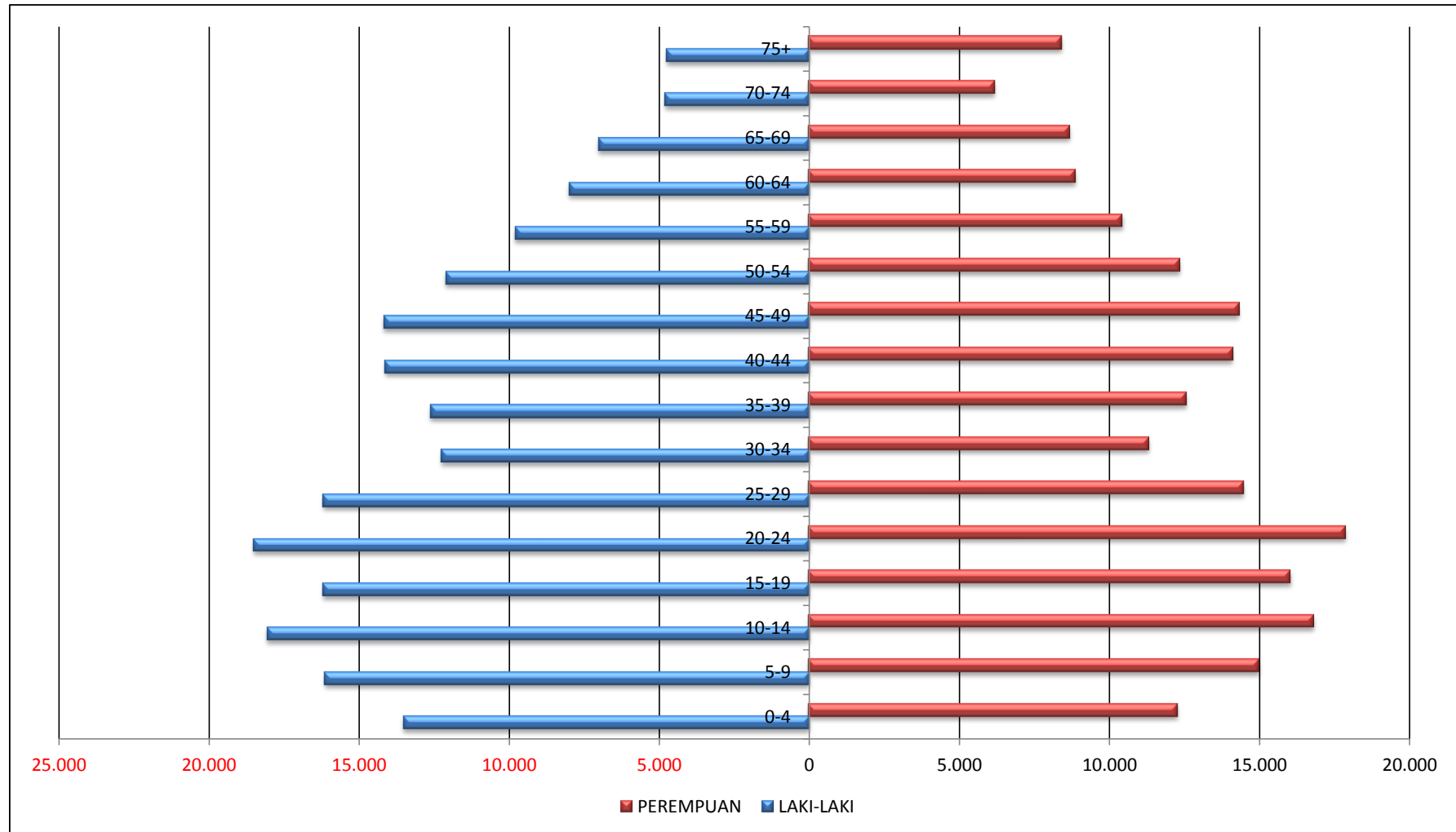
Grafik 1
Jumlah Penduduk Kabupaten Lima Puluh Kota



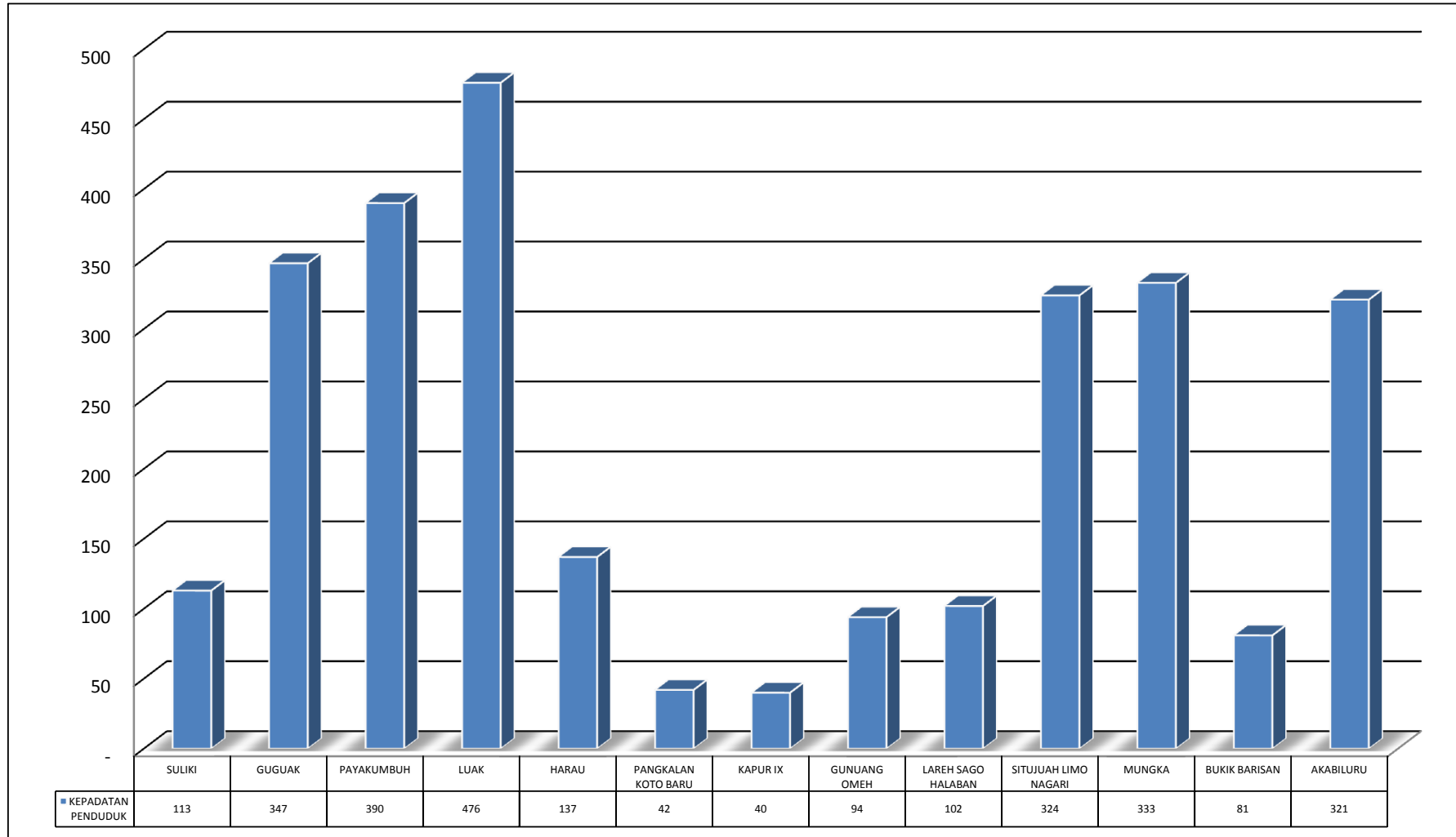
Grafik 2
Jumlah Penduduk Kabupaten Lima Puluh Kota Menurut Jenis Kelamin



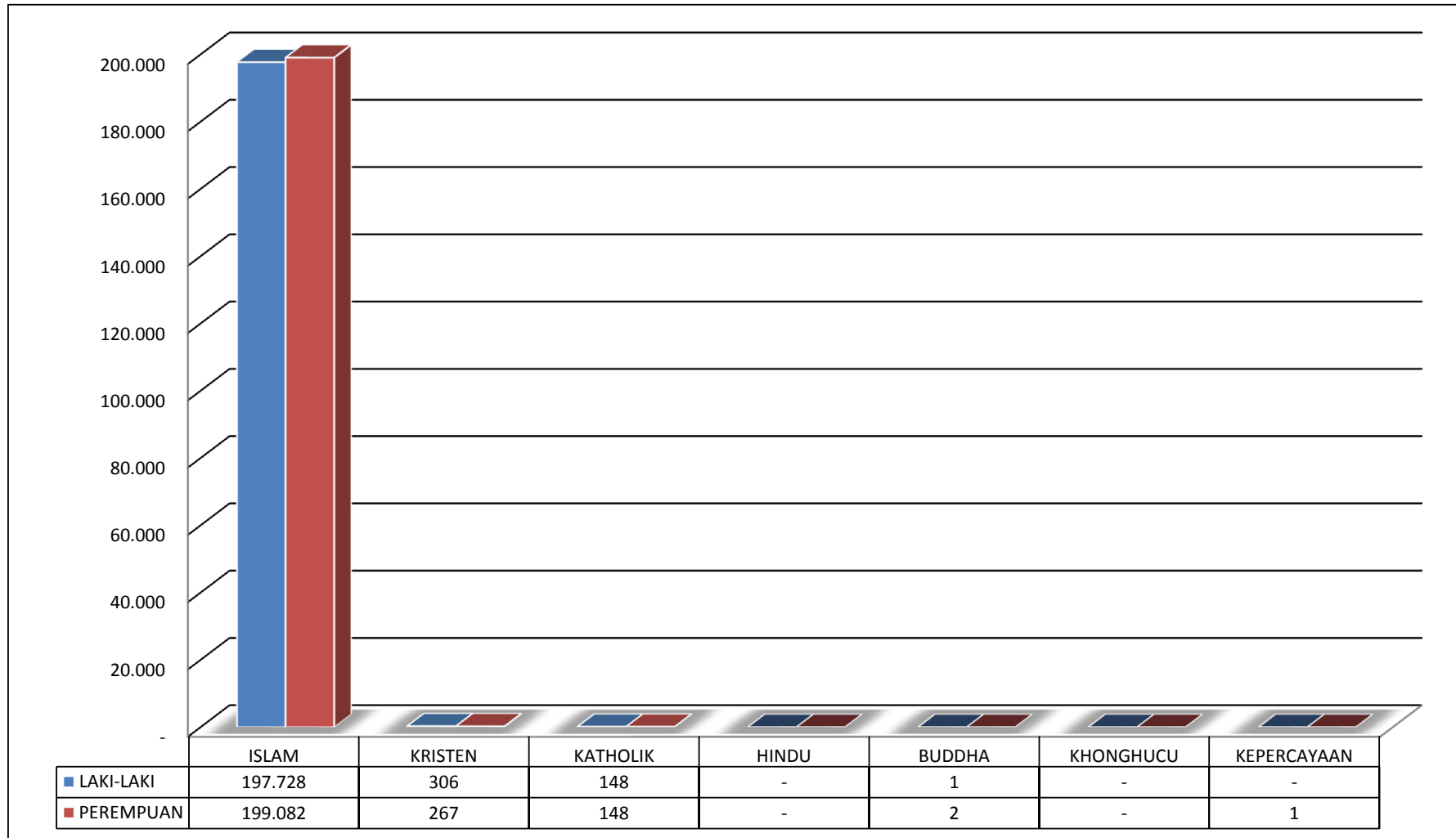
Grafik 3
Jumlah Penduduk Kabupaten Lima Kota Menurut Kelompok Umur dan Jenis Kelamin



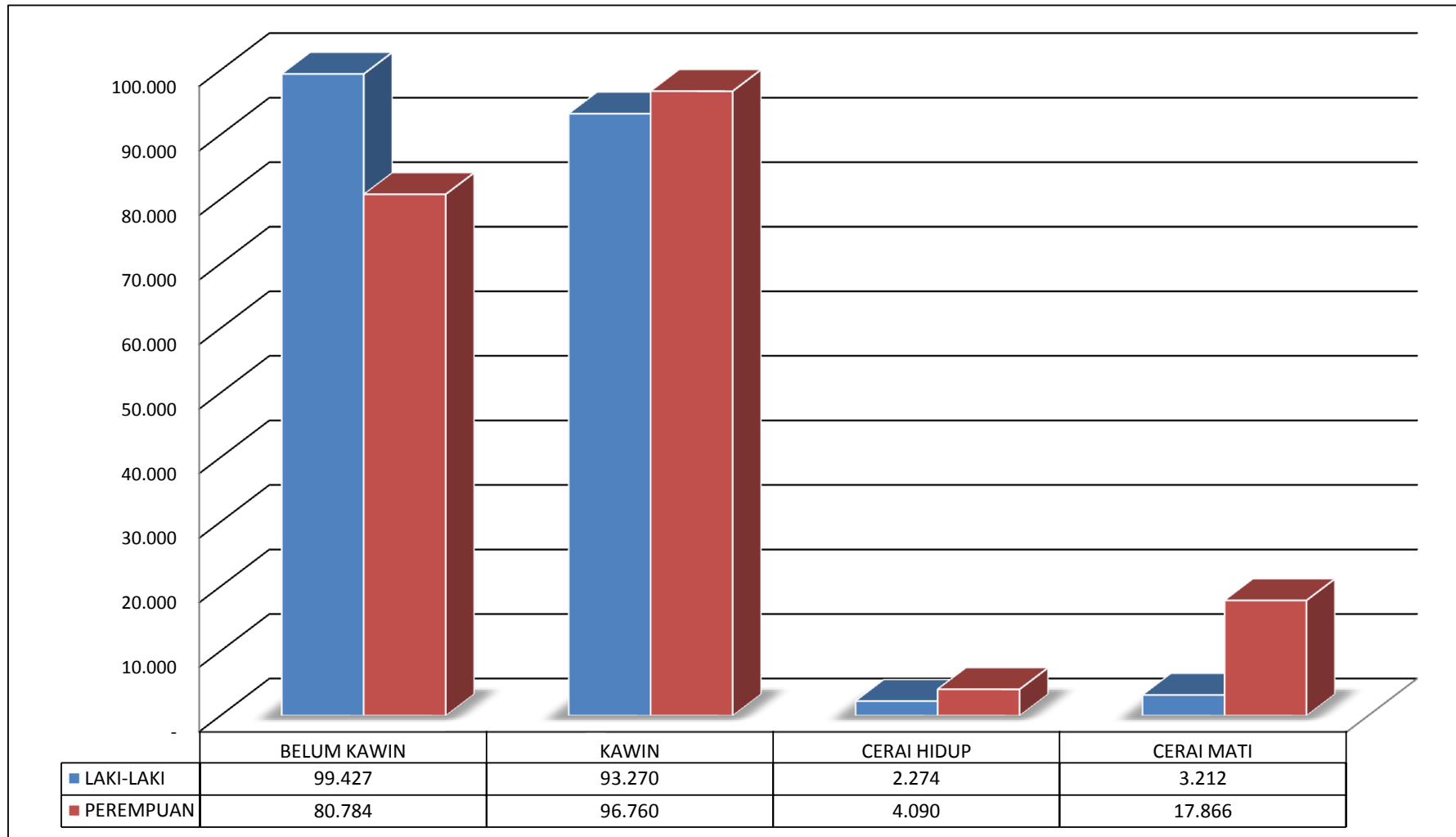
Grafik 4
Kepadatan Penduduk Kabupaten Lima Puluh Kota



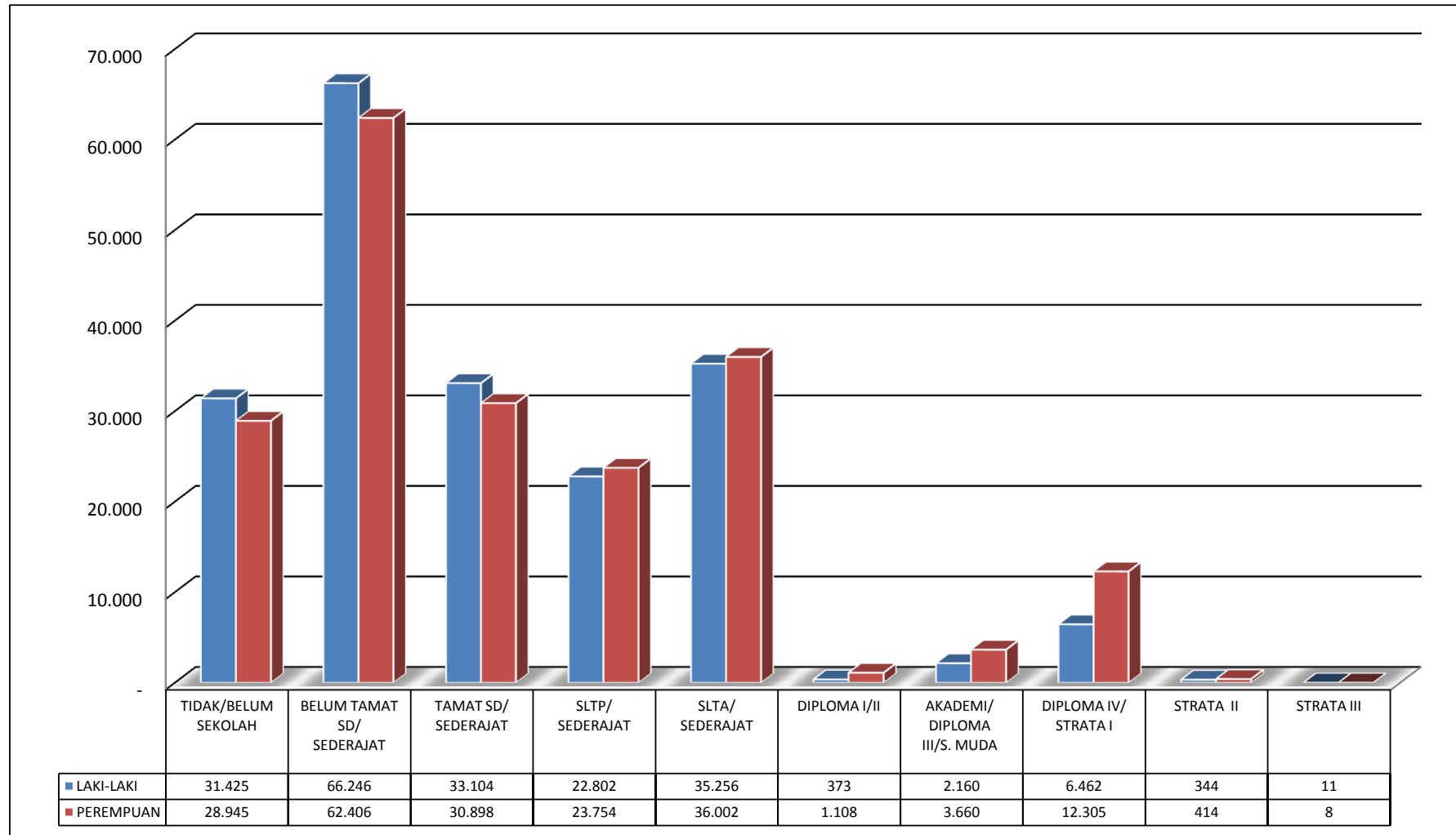
Grafik 5
Jumlah Penduduk Kabupaten Lima Puluh Kota Menurut Agama



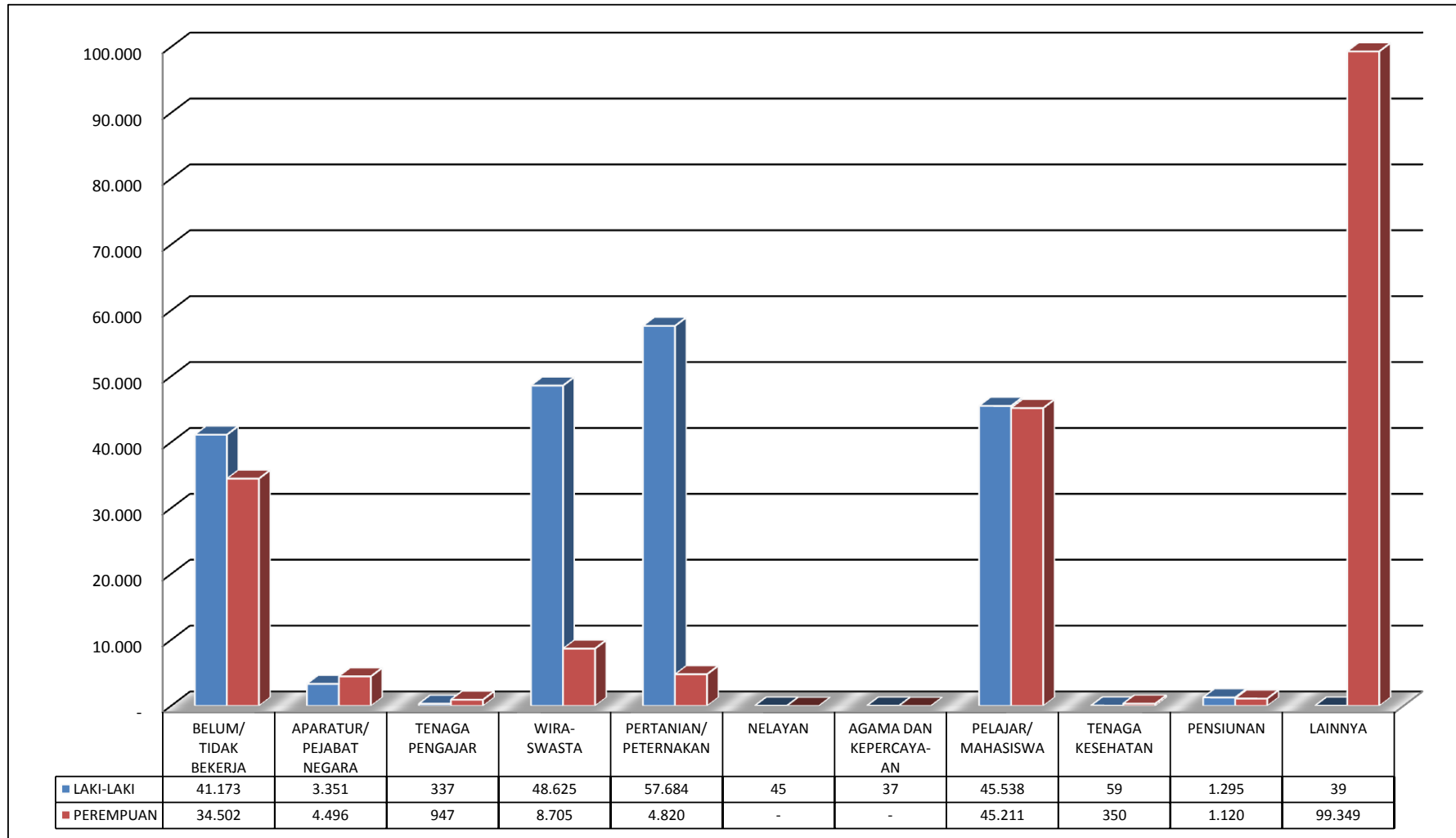
Grafik 6
Jumlah Penduduk Kabupaten Lima Puluh Kota Menurut Status Perkawinan



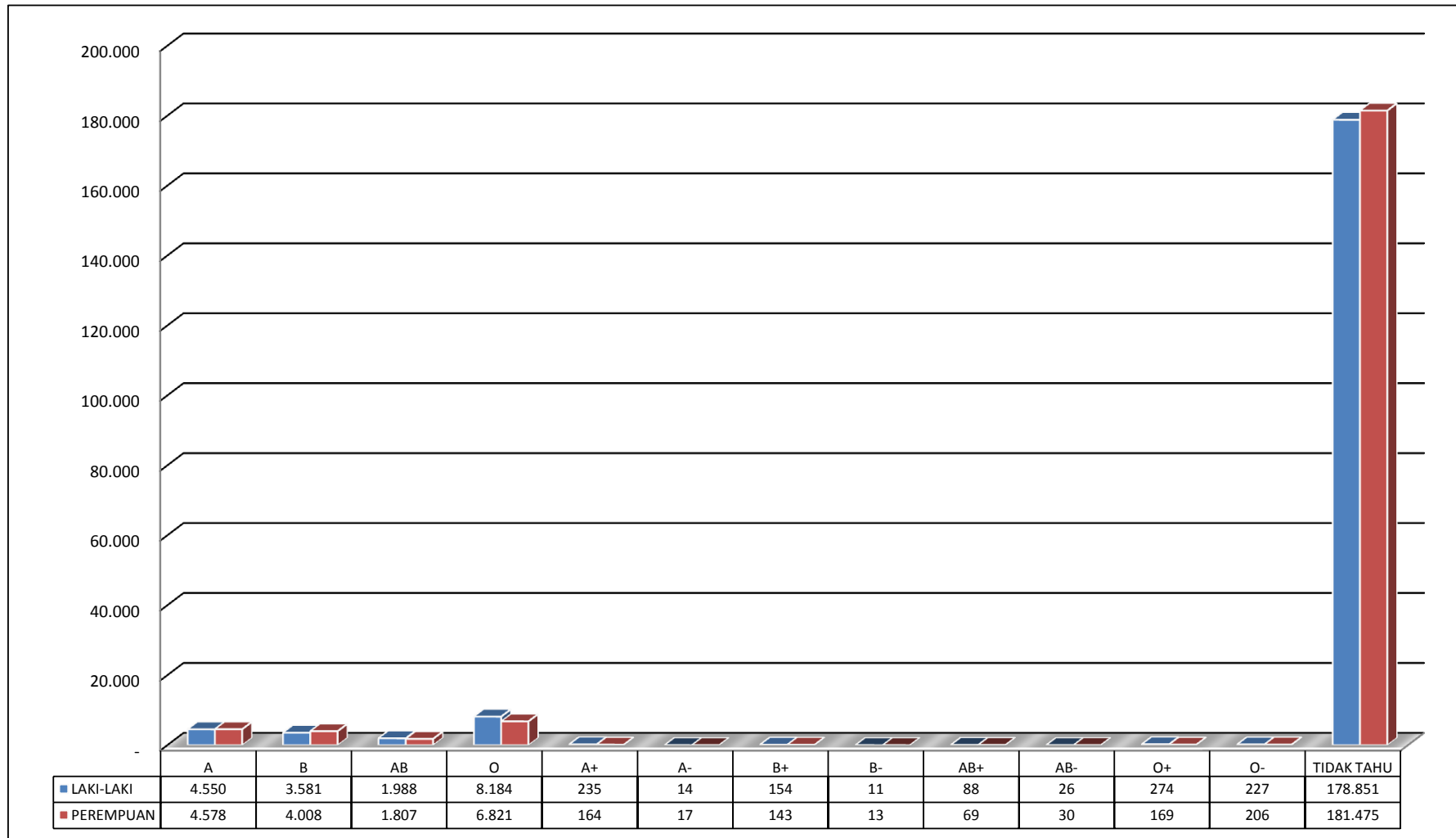
Grafik 7
Jumlah Penduduk Kabupaten Lima Puluh Kota Menurut Pendidikan Yang Ditamatkan



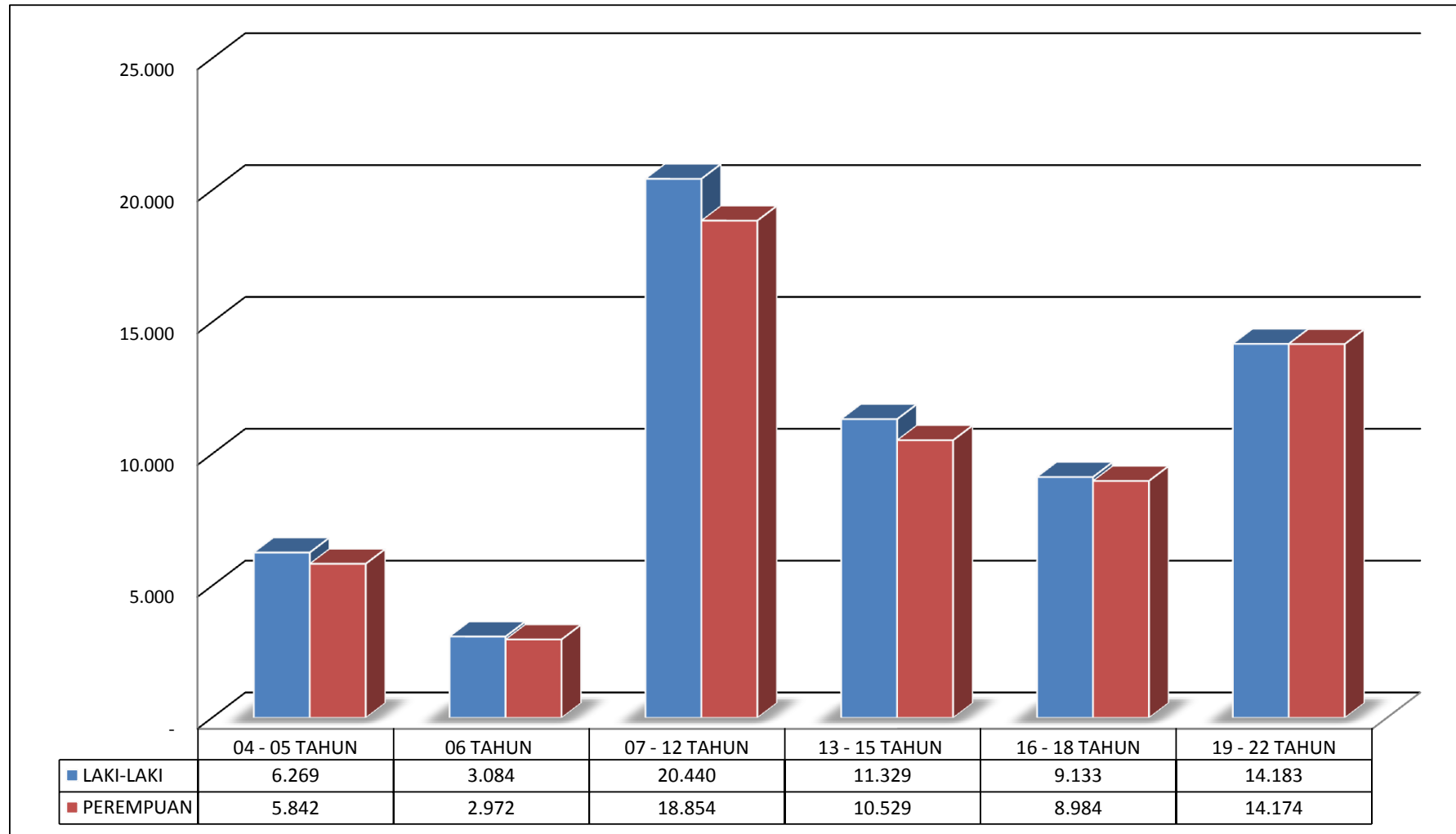
Grafik 8
Jumlah Penduduk Kabupaten Lima Puluh Kota Menurut Jenis Pekerjaan



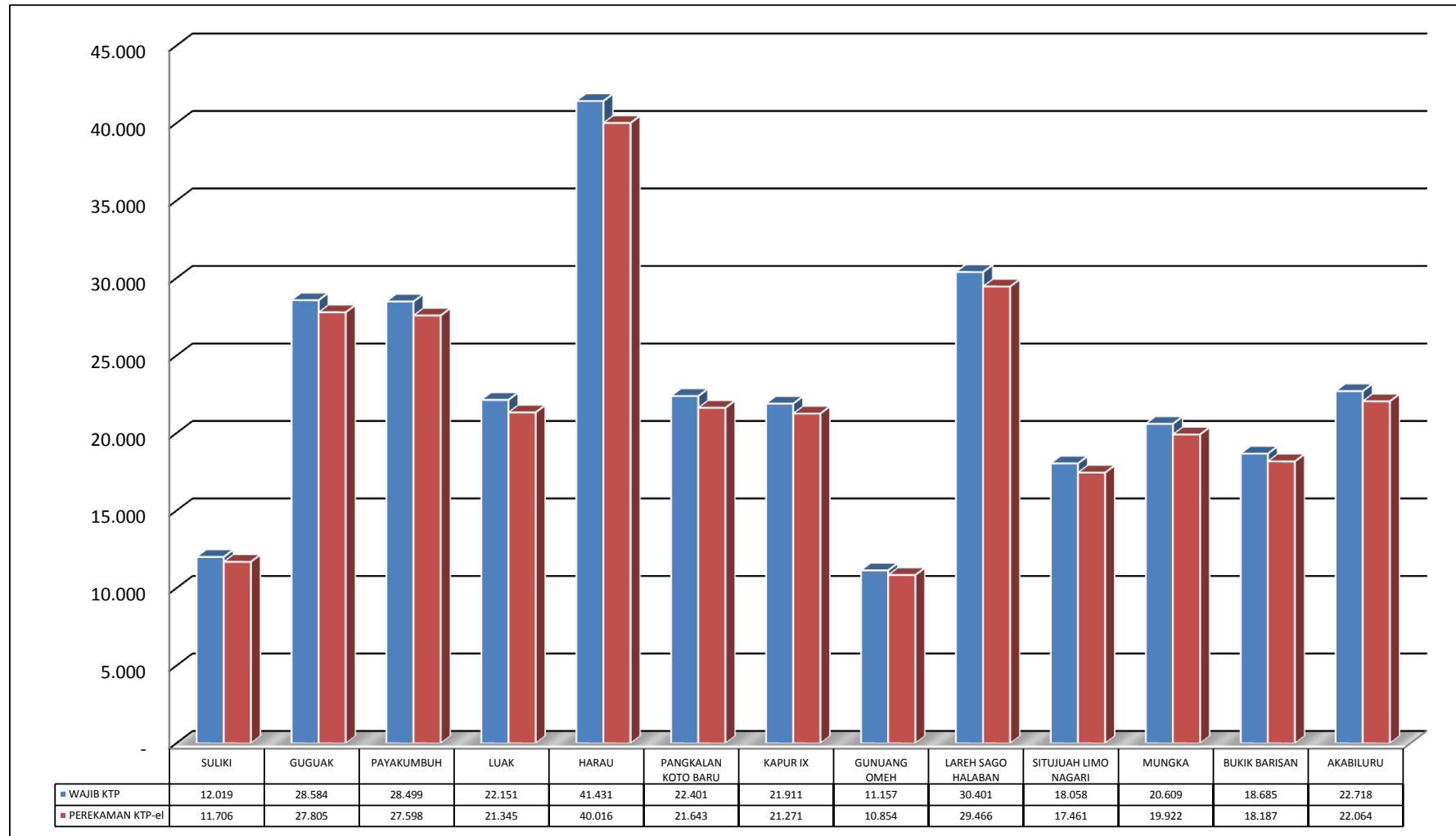
Grafik 9
Jumlah Penduduk Kabupaten Lima Puluh Kota Menurut Golongan Darah



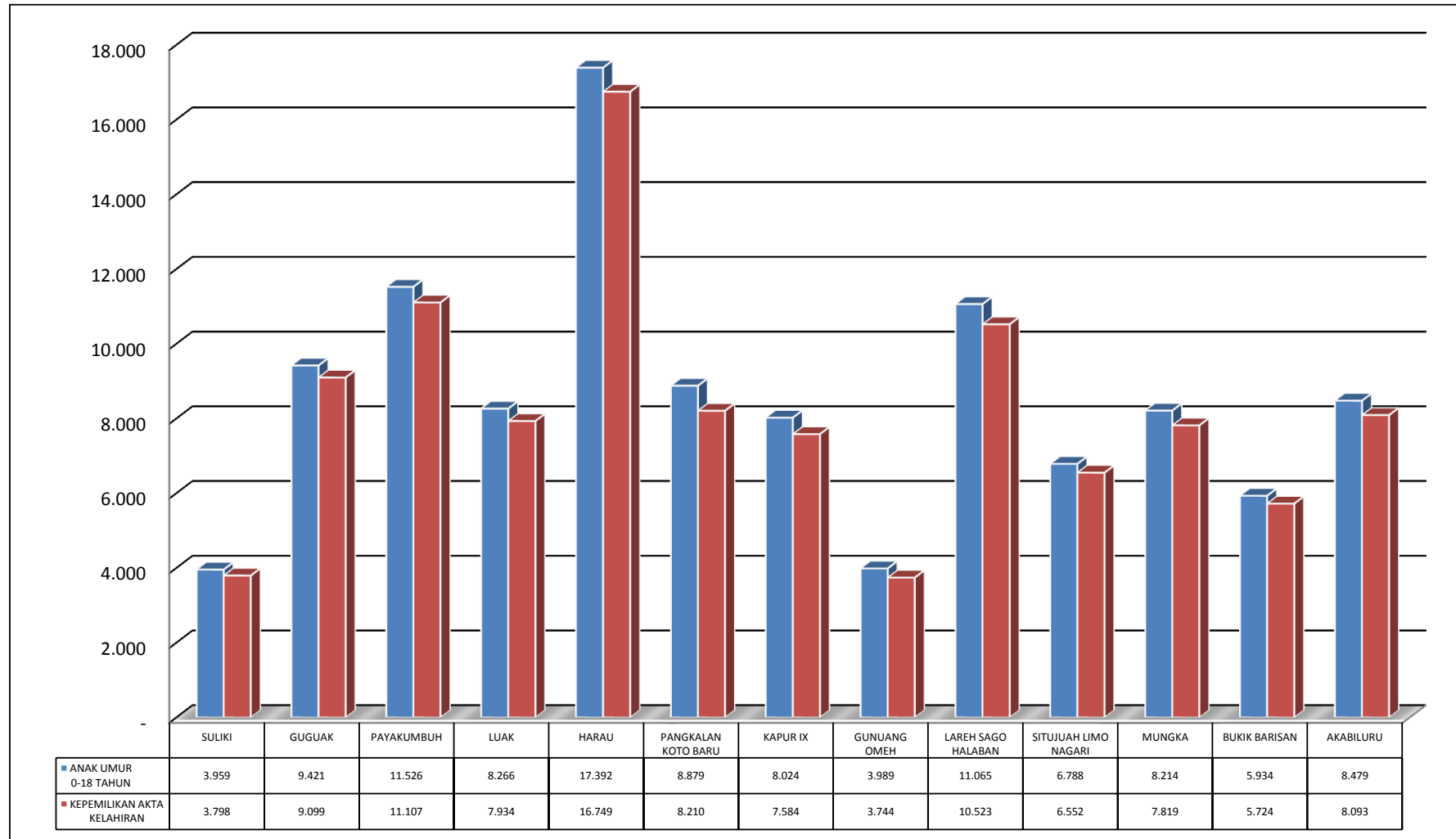
Grafik 10
Jumlah Penduduk Kabupaten Lima Puluh Kota Menurut Usia Pendidikan



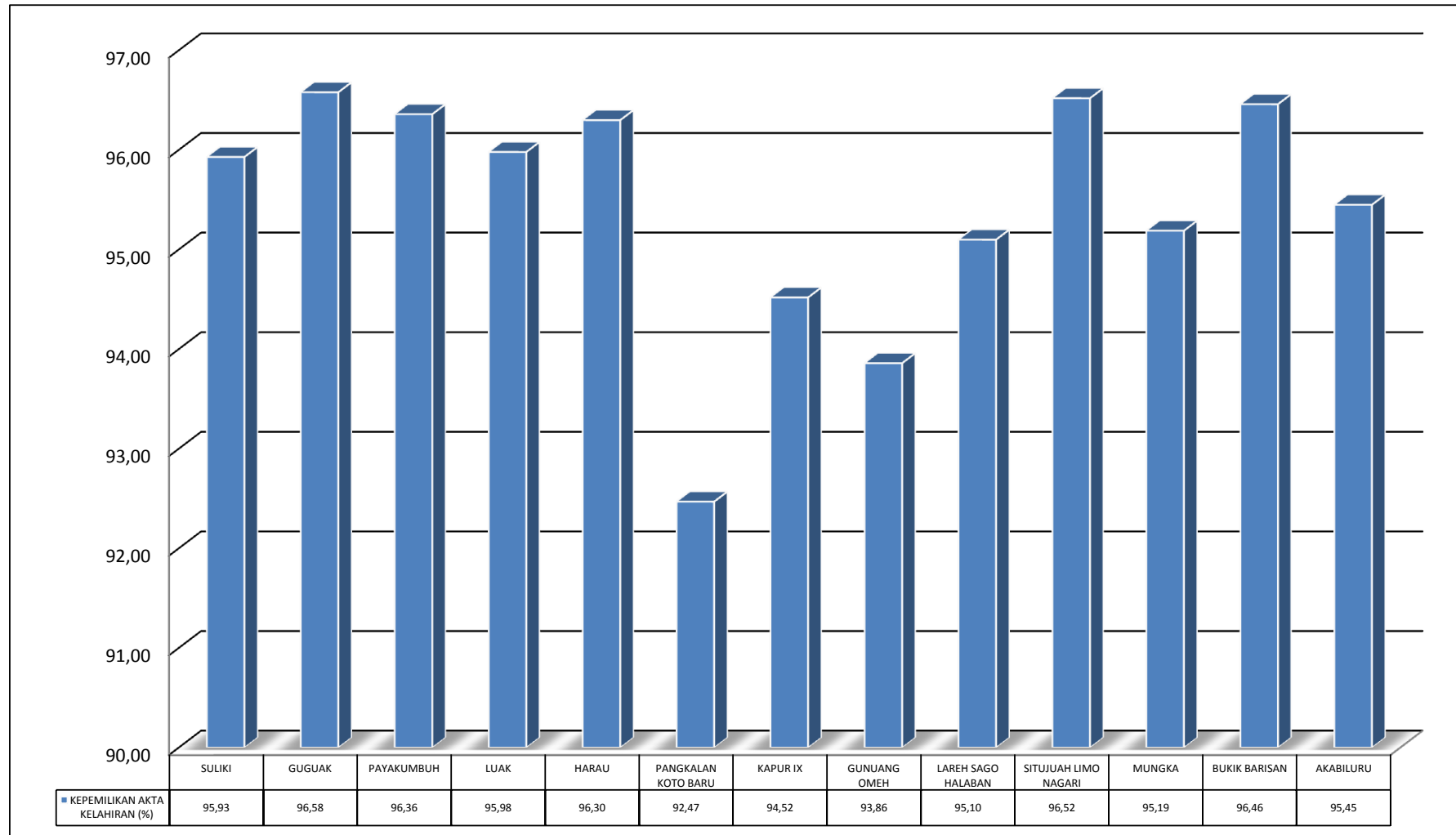
Grafik 11
Jumlah Wajib KTP-el dan Perekaman KTP-el Kabupaten Lima Puluh Kota



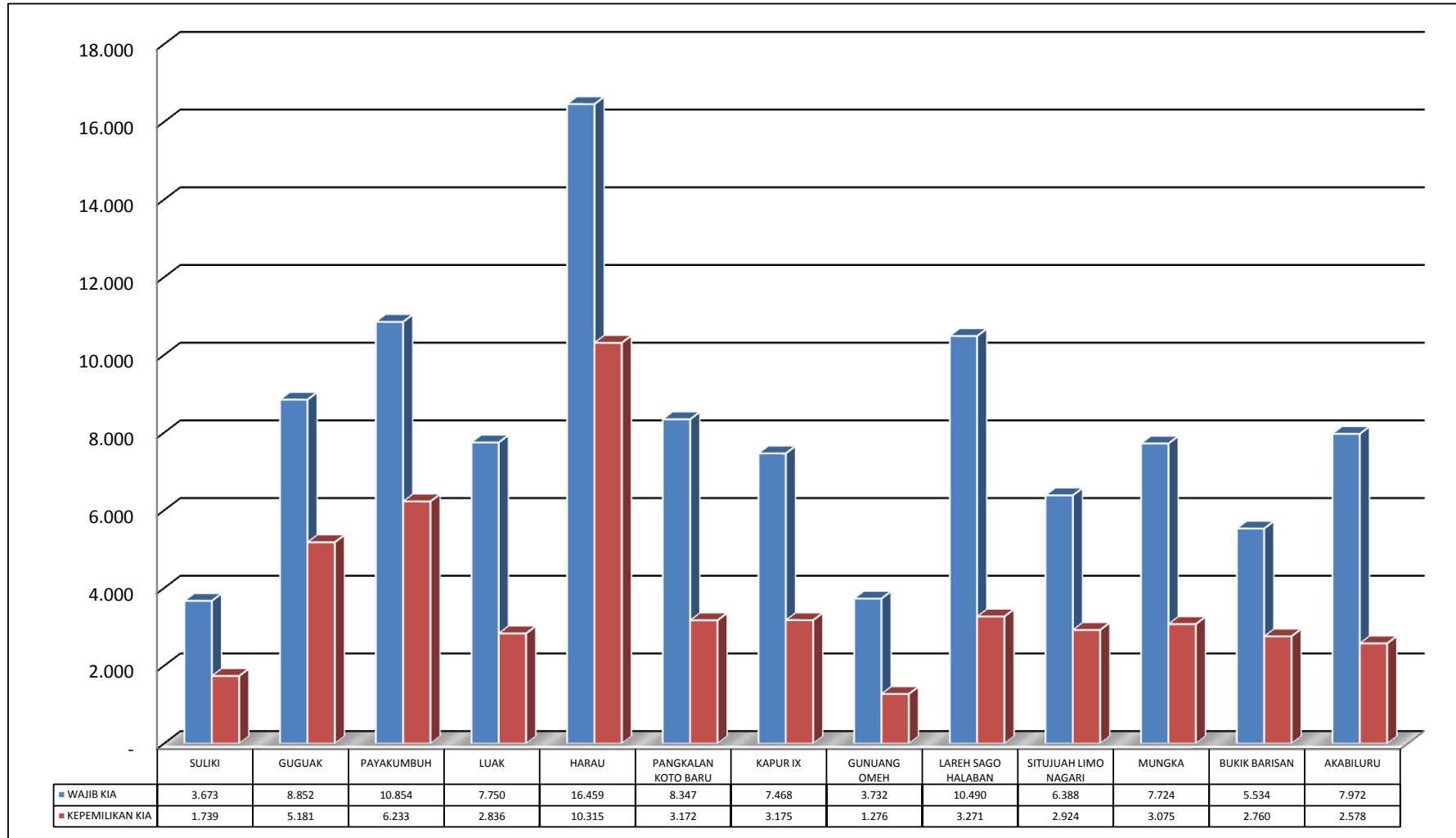
Grafik 12
Jumlah Kepemilikan Akta Kelahiran Anak Umur 0-17 Tahun Kabupaten Lima Puluh Kota



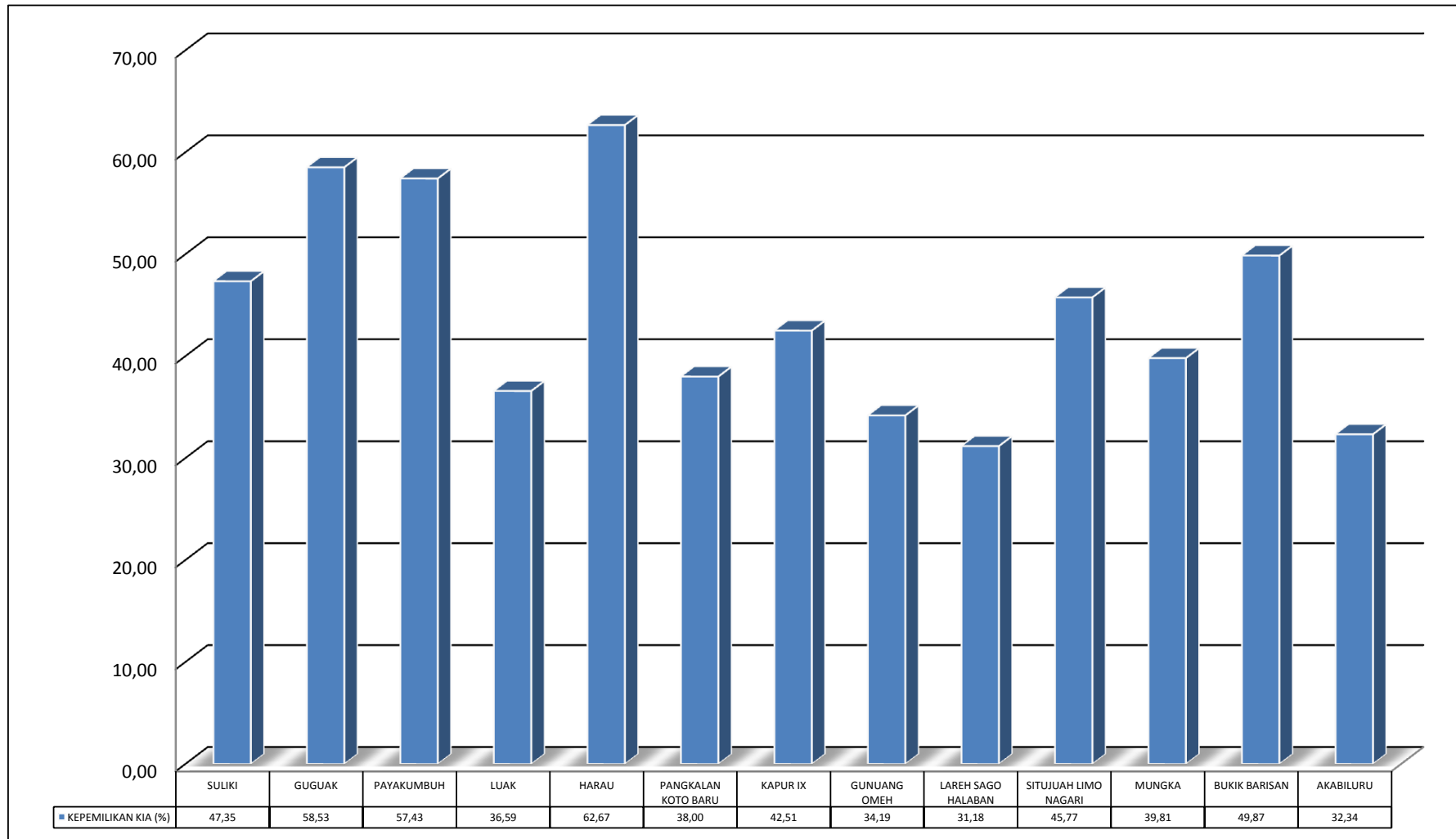
Grafik 13
Persentase Kepemilikan Akta Kelahiran Anak Umur 0-17 Tahun Kabupaten Lima Puluh Kota



Grafik 14
Jumlah Wajib KIA dan Kepemilikan KIA Kabupaten Lima Puluh Kota



Grafik 15
Persentase Kepemilikan KIA Kabupaten Lima Puluh Kota



BAB II

AGREGAT KEPENDUDUKAN KECAMATAN

BAB II
AGREGAT KEPENDUDUKAN KECAMATAN

2.1. KECAMATAN SULIKI

Tabel 2.1.1. Jumlah Penduduk Menurut Kelompok Umur dan Jenis Kelamin

Kabupaten : Lima Puluh Kota
Kecamatan : Suliki
Semester : II (dua)
Tahun : 2023

NO	KELOMPOK UMUR	JENIS KELAMIN				JUMLAH	
		LAKI-LAKI		PEREMPUAN		n (JIWA)	%
		n (JIWA)	%	n (JIWA)	%		
1	2	3	4	5	6	7	8
1	0-4	443	5,84	439	5,58	882	5,71
2	5-9	510	6,72	513	6,52	1.023	6,62
3	10-14	622	8,2	631	8,02	1.253	8,11
4	15-19	628	8,28	664	8,44	1.292	8,36
5	20-24	753	9,93	678	8,62	1.431	9,26
6	25-29	602	7,94	525	6,68	1.127	7,29
7	30-34	479	6,31	403	5,12	882	5,71
8	35-39	443	5,84	423	5,38	866	5,61
9	40-44	490	6,46	503	6,4	993	6,43
10	45-49	547	7,21	555	7,06	1.102	7,13
11	50-54	513	6,76	552	7,02	1.065	6,89
12	55-59	395	5,21	408	5,19	803	5,2
13	60-64	314	4,14	384	4,88	698	4,52
14	65-69	327	4,31	358	4,55	685	4,43
15	70-74	253	3,34	330	4,2	583	3,77
16	75+	267	3,52	498	6,33	765	4,95
	KEC. SULIKI	7.586	100,00	7.864	100,00	15.450	100,00

Sumber data : Database SIAK yang telah Dikonsolidasikan dan Dibersihkan (DKB) Kementerian Dalam Negeri

Tabel 2.1.2. Jumlah Penduduk Menurut Agama dan Jenis Kelamin

Kabupaten : Lima Puluh Kota
 Kecamatan : Suliki
 Semester : II (dua)
 Tahun : 2023

NO	AGAMA	JENIS KELAMIN				JUMLAH	
		LAKI-LAKI		PEREMPUAN			
		n (JIWA)	%	n (JIWA)	%	n (JIWA)	%
1	2	3	4	5	6	7	8
1	ISLAM	7.586	100,00	7.864	100,00	15.450	100,00
2	KRISTEN	-	-	-	-	-	-
3	KATHOLIK	-	-	-	-	-	-
4	HINDU	-	-	-	-	-	-
5	BUDDHA	-	-	-	-	-	-
6	KHONGHUCU	-	-	-	-	-	-
7	KEPERCAYAAN	-	-	-	-	-	-
	KEC. SULIKI	7.586	100,00	7.864	100,00	15.450	100,00

Sumber data : Database SIAK yang telah Dikonsolidasikan dan Dibersihkan (DKB) Kementerian Dalam Negeri

Tabel 2.1.3. Jumlah Penduduk menurut Status Perkawinan dan Jenis Kelamin

Kabupaten : Lima Puluh Kota
 Kecamatan : Suliki
 Semester : II (dua)
 Tahun : 2023

NO	STATUS PERKAWINAN	JENIS KELAMIN				JUMLAH	
		LAKI-LAKI		PEREMPUAN			
		n (JIWA)	%	n (JIWA)	%	n (JIWA)	%
1	2	3	4	5	6	7	8
1	BELUM KAWIN	3.650	48,11	3.050	38,78	6.700	43,37
2	KAWIN	3.634	47,90	3.692	46,95	7.326	47,42
3	CERAI HIDUP	134	1,77	220	2,80	354	2,29
4	CERAI MATI	168	2,21	902	11,47	1.070	6,93
	KEC. SULIKI	7.586	100,00	7.864	100,00	15.450	100,00

Sumber data : Database SIAK yang telah Dikonsolidasikan dan Dibersihkan (DKB) Kementerian Dalam Negeri

Tabel 2.1.4. Jumlah Penduduk Menurut Pendidikan yang Ditamatkan dan Jenis Kelamin

Kabupaten : Lima Puluh Kota
 Kecamatan : Suliki
 Semester : II (dua)
 Tahun : 2023

NO	PENDIDIKAN YANG DITAMATKAN	JENIS KELAMIN				JUMLAH	
		LAKI-LAKI		PEREMPUAN		n (JIWA)	%
		n (JIWA)	%	n (JIWA)	%		
1	2	3	4	5	6	7	8
1	TIDAK/BLM SEKOLAH	976	12,87	999	12,70	1.975	12,78
2	BELUM TAMAT SD/SEDERAJAT	2.424	31,95	2.301	29,26	4.725	30,58
3	TAMAT SD/SEDERAJAT	1.386	18,27	1.282	16,30	2.668	17,27
4	SLTP/SEDERAJAT	893	11,77	904	11,50	1.797	11,63
5	SLTA/SEDERAJAT	1.495	19,71	1.551	19,72	3.046	19,72
6	DIPLOMA I/II	18	0,24	69	0,88	87	0,56
7	AKADEMI/DIPLOMA III/SARJANA MUDA	92	1,21	150	1,91	242	1,57
8	DIPLOMA IV/STRATA I	293	3,86	594	7,55	887	5,74
9	STRATA-II	9	0,12	14	0,18	23	0,15
10	STRATA-III	0	0,000	0	0,000	0	0,000
	KEC. SULIKI	7.586	100,00	7.864	100,00	15.450	100,00

Sumber data : Database SIAK yang telah Dikonsolidasikan dan Dibersihkan (DKB) Kementerian Dalam Negeri

Tabel 2.1.5. Jumlah Penduduk Menurut Jenis Pekerjaan dan Jenis Kelamin

Kabupaten : Lima Puluh Kota
 Kecamatan : Suliki
 Semester : II (dua)
 Tahun : 2023

NO	JENIS PEKERJAAN	JENIS KELAMIN				JUMLAH	
		LAKI-LAKI		PEREMPUAN			
		n (JIWA)	%	n (JIWA)	%	n (JIWA)	%
1	2	3	4	5	6	7	8
1	BELUM/TIDAK BEKERJA	1.436	18,93	1.249	15,88	2.685	17,38
2	APARATUR/PEJABAT NEGARA	135	1,78	240	3,05	375	2,43
3	TENAGA PENGAJAR	12	0,16	50	0,64	62	0,40
4	WIRASWASTA	2.067	27,25	501	6,37	2.568	16,62
5	PERTANIAN/PETERNAKAN	2.169	28,59	154	1,96	2.323	15,04
6	NELAYAN	0	0,00	0	0,00	0	0,00
7	AGAMA DAN KEPERCAYAAN	1	0,01	0	0,00	1	0,01
8	PELAJAR/MAHASISWA	1.690	22,28	1.775	22,57	3.465	22,43
9	TENAGA KESEHATAN	5	0,07	18	0,23	23	0,15
10	PENSIUNAN	71	0,94	80	1,02	151	0,98
11	LAINNYA	0	0,00	3.797	48,28	3.797	24,58
	KEC. SULIKI	7.586	100,00	7.864	100,00	15.450	100,00

Sumber data : Database SIAK yang telah Dikonsolidasikan dan Dibersihkan (DKB) Kementerian Dalam Negeri

Tabel 2.1.6. Jumlah Penduduk Menurut Golongan Darah dan Jenis Kelamin

Kabupaten : Lima Puluh Kota
 Kecamatan : Suliki
 Semester : II (dua)
 Tahun : 2023

NO	GOLONGAN DARAH	JENIS KELAMIN				JUMLAH	
		LAKI-LAKI		PEREMPUAN		n (JIWA)	%
		n (JIWA)	%	n (JIWA)	%		
1	2	3	4	5	6	7	8
1	A	144	1,90	154	1,96	298	1,93
2	B	129	1,70	171	2,17	300	1,94
3	AB	69	0,91	57	0,72	126	0,82
4	O	258	3,40	211	2,68	469	3,04
5	A+	10	0,13	5	0,06	15	0,10
6	A-	1	0,01	2	0,03	3	0,02
7	B+	4	0,05	5	0,06	9	0,06
8	B-	1	0,01	1	0,01	2	0,01
9	AB+	2	0,03	2	0,03	4	0,03
10	AB-	0	0,00	1	0,01	1	0,01
11	O+	9	0,12	4	0,05	13	0,08
12	O-	26	0,34	21	0,27	47	0,30
13	TIDAK TAHU	6.933	91,39	7.230	91,94	14.163	91,67
	KEC. SULIKI	7.586	100,00	7.864	100,00	15.450	100,00

Sumber data : Database SIAK yang telah Dikonsolidasikan dan Dibersihkan (DKB) Kementerian Dalam Negeri

Tabel 2.1.7. Jumlah Penduduk Menurut Usia Pendidikan dan Jenis Kelamin

Kabupaten : Lima Puluh Kota
 Kecamatan : Suliki
 Semester : II (dua)
 Tahun : 2023

NO	USIA PENDIDIKAN	JENIS KELAMIN				JUMLAH	
		LAKI-LAKI		PEREMPUAN			
		n (JIWA)	%	n (JIWA)	%	n (JIWA)	%
1	2	3	4	5	6	7	8
1	04 - 05 TAHUN	180	7,84	203	8,82	383	8,33
2	06 TAHUN	90	3,92	90	3,91	180	3,91
3	07 - 12 TAHUN	710	30,91	685	29,77	1.395	30,34
4	13 - 15 TAHUN	395	17,20	385	16,73	780	16,96
5	16 - 18 TAHUN	347	15,11	394	17,12	741	16,12
6	19 - 22 TAHUN	575	25,03	544	23,64	1.119	24,34
	KEC. SULIKI	2.297	100,00	2.301	100,00	4.598	100,00

Sumber data : Database SIAK yang telah Dikonsolidasikan dan Dibersihkan (DKB) Kementerian Dalam Negeri

2.2. KECAMATAN GUGUAK

Tabel 2.2.1. Jumlah Penduduk Menurut Kelompok Umur dan Jenis Kelamin

Kabupaten : Lima Puluh Kota
 Kecamatan : Guguak
 Semester : II (dua)
 Tahun : 2023

NO	KELOMPOK UMUR	JENIS KELAMIN				JUMLAH	
		LAKI-LAKI		PEREMPUAN		n (JIWA)	%
		n (JIWA)	%	n (JIWA)	%		
1	2	3	4	5	6	7	8
1	0-4	1.131	6,24	985	5,25	2.116	5,73
2	5-9	1.332	7,34	1.237	6,59	2.569	6,96
3	10-14	1.525	8,41	1.437	7,66	2.962	8,03
4	15-19	1.477	8,14	1.502	8,01	2.979	8,07
5	20-24	1.775	9,79	1.653	8,81	3.428	9,29
6	25-29	1.519	8,37	1.361	7,25	2.880	7,8
7	30-34	1.038	5,72	953	5,08	1.991	5,4
8	35-39	1.022	5,63	1.023	5,45	2.045	5,54
9	40-44	1.103	6,08	1.193	6,36	2.296	6,22
10	45-49	1.264	6,97	1.318	7,02	2.582	7
11	50-54	1.138	6,27	1.135	6,05	2.273	6,16
12	55-59	1.013	5,58	1.089	5,8	2.102	5,7
13	60-64	815	4,49	958	5,11	1.773	4,8
14	65-69	738	4,07	952	5,07	1.690	4,58
15	70-74	555	3,06	755	4,02	1.310	3,55
16	75+	694	3,83	1.211	6,45	1.905	5,16
	KEC. GUGUAK	18.139	100,00	18.762	100,00	36.901	100,00

Sumber data : Database SIAK yang telah Dikonsolidasikan dan Dibersihkan (DKB) Kementerian Dalam Negeri

Tabel 2.2.2. Jumlah Penduduk Menurut Agama dan Jenis Kelamin

Kabupaten : Lima Puluh Kota
 Kecamatan : Guguak
 Semester : II (dua)
 Tahun : 2023

NO	AGAMA	JENIS KELAMIN				JUMLAH	
		LAKI-LAKI		PEREMPUAN			
		n (JIWA)	%	n (JIWA)	%	n (JIWA)	%
1	2	3	4	5	6	7	8
1	ISLAM	18.138	99,99	18.760	99,99	36.898	99,99
2	KRISTEN	-	-	-	-	-	-
3	KATHOLIK	-	-	-	-	-	-
4	HINDU	-	-	-	-	-	-
5	BUDDHA	1	0	2	0,01	3	0,01
6	KHONGHUCU	-	-	-	-	-	-
7	KEPERCAYAAN	-	-	-	-	-	-
	KEC. GUGUAK	18.139	100,00	18.762	100,00	36.901	100,00

Sumber data : Database SIAK yang telah Dikonsolidasikan dan Dibersihkan (DKB) Kementerian Dalam Negeri

Tabel 2.2.3. Jumlah Penduduk menurut Status Perkawinan dan Jenis Kelamin

Kabupaten : Lima Puluh Kota
 Kecamatan : Guguak
 Semester : II (dua)
 Tahun : 2023

NO	STATUS PERKAWINAN	JENIS KELAMIN				JUMLAH	
		LAKI-LAKI		PEREMPUAN			
		n (JIWA)	%	n (JIWA)	%	n (JIWA)	%
1	2	3	4	5	6	7	8
1	BELUM KAWIN	9.047	49,88	7.424	39,57	16.471	44,64
2	KAWIN	8.463	46,66	8.745	46,61	17.208	46,63
3	CERAI HIDUP	268	1,48	545	2,90	813	2,20
4	CERAI MATI	361	1,99	2.048	10,92	2.409	6,53
	KEC. GUGUAK	18.139	100,00	18.762	100,00	36.901	100,00

Sumber data : Database SIAK yang telah Dikonsolidasikan dan Dibersihkan (DKB) Kementerian Dalam Negeri

Tabel 2.2.4. Jumlah Penduduk Menurut Pendidikan yang Ditamatkan dan Jenis Kelamin

Kabupaten : Lima Puluh Kota
 Kecamatan : Guguak
 Semester : II (dua)
 Tahun : 2023

NO	PENDIDIKAN YANG DITAMATKAN	JENIS KELAMIN				JUMLAH	
		LAKI-LAKI		PEREMPUAN		n (JIWA)	%
		n (JIWA)	%	n (JIWA)	%		
1	2	3	4	5	6	7	8
1	TIDAK/BLM SEKOLAH	2.694	14,85	2.363	12,59	5.057	13,70
2	BELUM TAMAT SD/SEDERAJAT	4.864	26,82	4.590	24,46	9.454	25,62
3	TAMAT SD/SEDERAJAT	3.003	16,56	2.894	15,42	5.897	15,98
4	SLTP/SEDERAJAT	2.298	12,67	2.206	11,76	4.504	12,21
5	SLTA/SEDERAJAT	3.874	21,36	4.139	22,06	8.013	21,71
6	DIPLOMA I/II	67	0,37	195	1,04	262	0,71
7	AKADEMI/DIPLOMA III/SARJANA MUDA	315	1,74	496	2,64	811	2,20
8	DIPLOMA IV/STRATA I	977	5,39	1.808	9,64	2.785	7,55
9	STRATA-II	45	0,25	71	0,38	116	0,31
10	STRATA-III	2	0,010	0	0,000	2	0,010
	KEC. GUGUAK	18.139	100,00	18.762	100,00	36.901	100,00

Sumber data : Database SIAK yang telah Dikonsolidasikan dan Dibersihkan (DKB) Kementerian Dalam Negeri

Tabel 2.2.5. Jumlah Penduduk Menurut Jenis Pekerjaan dan Jenis Kelamin

Kabupaten : Lima Puluh Kota
 Kecamatan : Guguk
 Semester : II (dua)
 Tahun : 2023

NO	JENIS PEKERJAAN	JENIS KELAMIN				JUMLAH	
		LAKI-LAKI		PEREMPUAN			
		n (JIWA)	%	n (JIWA)	%	n (JIWA)	%
1	2	3	4	5	6	7	8
1	BELUM/TIDAK BEKERJA	3.552	19,58	2.814	15,00	6.366	17,25
2	APARATUR/PEJABAT NEGARA	370	2,04	772	4,11	1.142	3,09
3	TENAGA PENGAJAR	46	0,25	134	0,71	180	0,49
4	WIRASWASTA	5.731	31,59	953	5,08	6.684	18,11
5	PERTANIAN/PETERNAKAN	4.008	22,10	89	0,47	4.097	11,10
6	NELAYAN	3	0,02	0	0,00	3	0,01
7	AGAMA DAN KEPERCAYAAN	2	0,01	0	0,00	2	0,01
8	PELAJAR/MAHASISWA	4.219	23,26	4.304	22,94	8.523	23,10
9	TENAGA KESEHATAN	6	0,03	34	0,18	40	0,11
10	PENSIUNAN	199	1,10	332	1,77	531	1,44
11	LAINNYA	3	0,02	9.330	49,73	9.333	25,29
	KEC. GUGUAK	18.139	100,00	18.762	100,00	36.901	100,00

Sumber data : Database SIAK yang telah Dikonsolidasikan dan Dibersihkan (DKB) Kementerian Dalam Negeri

Tabel 2.2.6. Jumlah Penduduk Menurut Golongan Darah dan Jenis Kelamin

Kabupaten : Lima Puluh Kota
 Kecamatan : Guguak
 Semester : II (dua)
 Tahun : 2023

NO	GOLONGAN DARAH	JENIS KELAMIN				JUMLAH	
		LAKI-LAKI		PEREMPUAN		n (JIWA)	%
		n (JIWA)	%	n (JIWA)	%		
1	2	3	4	5	6	7	8
1	A	816	4,50	831	4,43	1.647	4,46
2	B	733	4,04	931	4,96	1.664	4,51
3	AB	388	2,14	418	2,23	806	2,18
4	O	1.389	7,66	1.268	6,76	2.657	7,20
5	A+	30	0,17	15	0,08	45	0,12
6	A-	2	0,01	1	0,01	3	0,01
7	B+	22	0,12	20	0,11	42	0,11
8	B-	3	0,02	4	0,02	7	0,02
9	AB+	6	0,03	10	0,05	16	0,04
10	AB-	1	0,01	7	0,04	8	0,02
11	O+	24	0,13	15	0,08	39	0,11
12	O-	19	0,10	25	0,13	44	0,12
13	TIDAK TAHU	14.706	81,07	15.217	81,11	29.923	81,09
	KEC. GUGUAK	18.139	100,00	18.762	100,00	36.901	100,00

Sumber data : Database SIAK yang telah Dikonsolidasikan dan Dibersihkan (DKB) Kementerian Dalam Negeri

Tabel 2.2.7. Jumlah Penduduk Menurut Usia Pendidikan dan Jenis Kelamin

Kabupaten : Lima Puluh Kota
 Kecamatan : Guguak
 Semester : II (dua)
 Tahun : 2023

NO	USIA PENDIDIKAN	JENIS KELAMIN				JUMLAH	
		LAKI-LAKI		PEREMPUAN			
		n (JIWA)	%	n (JIWA)	%	n (JIWA)	%
1	2	3	4	5	6	7	8
1	04 - 05 TAHUN	514	9,13	483	8,92	997	9,03
2	06 TAHUN	258	4,58	256	4,73	514	4,65
3	07 - 12 TAHUN	1.712	30,41	1.552	28,67	3.264	29,56
4	13 - 15 TAHUN	969	17,21	955	17,64	1.924	17,42
5	16 - 18 TAHUN	830	14,75	841	15,54	1.671	15,13
6	19 - 22 TAHUN	1.346	23,91	1.326	24,50	2.672	24,20
	KEC. GUGUAK	5.629	100,00	5.413	100,00	11.042	100,00

Sumber data : Database SIAK yang telah Dikonsolidasikan dan Dibersihkan (DKB) Kementerian Dalam Negeri

2.3. KECAMATAN PAYAKUMBUH

Tabel 2.3.1. Jumlah Penduduk Menurut Kelompok Umur dan Jenis Kelamin

Kabupaten : Lima Puluh Kota
 Kecamatan : Payakumbuh
 Semester : II (dua)
 Tahun : 2023

NO	KELOMPOK UMUR	JENIS KELAMIN				JUMLAH	
		LAKI-LAKI		PEREMPUAN		n (JIWA)	%
		n (JIWA)	%	n (JIWA)	%		
1	2	3	4	5	6	7	8
1	0-4	1.463	7,58	1.370	7,05	2.833	7,31
2	5-9	1.676	8,68	1.529	7,86	3.205	8,27
3	10-14	1.829	9,47	1.636	8,41	3.465	8,94
4	15-19	1.550	8,03	1.653	8,5	3.203	8,27
5	20-24	1.841	9,54	1.809	9,3	3.650	9,42
6	25-29	1.551	8,03	1.464	7,53	3.015	7,78
7	30-34	1.255	6,5	1.201	6,18	2.456	6,34
8	35-39	1.252	6,49	1.251	6,43	2.503	6,46
9	40-44	1.341	6,95	1.355	6,97	2.696	6,96
10	45-49	1.392	7,21	1.348	6,93	2.740	7,07
11	50-54	1.118	5,79	1.108	5,7	2.226	5,74
12	55-59	903	4,68	937	4,82	1.840	4,75
13	60-64	710	3,68	784	4,03	1.494	3,86
14	65-69	593	3,07	746	3,84	1.339	3,46
15	70-74	419	2,17	537	2,76	956	2,47
16	75+	413	2,14	714	3,67	1.127	2,91
	KEC. PAYAKUMBUH	19.306	100,00	19.442	100,00	38.748	100,00

Sumber data : Database SIAK yang telah Dikonsolidasikan dan Dibersihkan (DKB) Kementerian Dalam Negeri

Tabel 2.3.2. Jumlah Penduduk Menurut Agama dan Jenis Kelamin

Kabupaten : Lima Puluh Kota
 Kecamatan : Payakumbuh
 Semester : II (dua)
 Tahun : 2023

NO	AGAMA	JENIS KELAMIN				JUMLAH	
		LAKI-LAKI		PEREMPUAN			
		n (JIWA)	%	n (JIWA)	%	n (JIWA)	%
1	2	3	4	5	6	7	8
1	ISLAM	19.303	99,98	19.435	99,96	38.738	99,97
2	KRISTEN	3	0,02	7	0,04	10	0,03
3	KATHOLIK	-	-	-	-	-	-
4	HINDU	-	-	-	-	-	-
5	BUDDHA	-	-	-	-	-	-
6	KHONGHUCU	-	-	-	-	-	-
7	KEPERCAYAAN	-	-	-	-	-	-
	KEC. PAYAKUMBUH	19.306	100,00	19.442	100,00	38.748	100,00

Sumber data : Database SIAK yang telah Dikonsolidasikan dan Dibersihkan (DKB) Kementerian Dalam Negeri

Tabel 2.3.3. Jumlah Penduduk menurut Status Perkawinan dan Jenis Kelamin

Kabupaten : Lima Puluh Kota
 Kecamatan : Payakumbuh
 Semester : II (dua)
 Tahun : 2023

NO	STATUS PERKAWINAN	JENIS KELAMIN				JUMLAH	
		LAKI-LAKI		PEREMPUAN			
		n (JIWA)	%	n (JIWA)	%	n (JIWA)	%
1	2	3	4	5	6	7	8
1	BELUM KAWIN	9.911	51,34	8.334	42,87	18.245	47,09
2	KAWIN	8.900	46,10	9.113	46,87	18.013	46,49
3	CERAI HIDUP	205	1,06	435	2,24	640	1,65
4	CERAI MATI	290	1,50	1.560	8,02	1.850	4,77
	KEC. PAYAKUMBUH	19.306	100,00	19.442	100,00	38.748	100,00

Sumber data : Database SIAK yang telah Dikonsolidasikan dan Dibersihkan (DKB) Kementerian Dalam Negeri

Tabel 2.3.4. Jumlah Penduduk Menurut Pendidikan yang Ditamatkan dan Jenis Kelamin

Kabupaten : Lima Puluh Kota
 Kecamatan : Payakumbuh
 Semester : II (dua)
 Tahun : 2023

NO	PENDIDIKAN YANG DITAMATKAN	JENIS KELAMIN				JUMLAH	
		LAKI-LAKI		PEREMPUAN		n (JIWA)	%
		n (JIWA)	%	n (JIWA)	%		
1	2	3	4	5	6	7	8
1	TIDAK/BLM SEKOLAH	3.285	17,02	3.052	15,70	6.337	16,35
2	BELUM TAMAT SD/SEDERAJAT	5.716	29,61	5.119	26,33	10.835	27,96
3	TAMAT SD/SEDERAJAT	3.079	15,95	2.836	14,59	5.915	15,27
4	SLTP/SEDERAJAT	2.340	12,12	2.599	13,37	4.939	12,75
5	SLTA/SEDERAJAT	3.801	19,69	3.955	20,34	7.756	20,02
6	DIPLOMA I/II	38	0,20	100	0,51	138	0,36
7	AKADEMI/DIPLOMA III/SARJANA MUDA	246	1,27	389	2,00	635	1,64
8	DIPLOMA IV/STRATA I	758	3,93	1.349	6,94	2.107	5,44
9	STRATA-II	41	0,21	42	0,22	83	0,21
10	STRATA-III	2	0,010	1	0,010	3	0,010
	KEC. PAYAKUMBUH	19.306	100,00	19.442	100,00	38.748	100,00

Sumber data : Database SIAK yang telah Dikonsolidasikan dan Dibersihkan (DKB) Kementerian Dalam Negeri

Tabel 2.3.5. Jumlah Penduduk Menurut Jenis Pekerjaan dan Jenis Kelamin

Kabupaten : Lima Puluh Kota
 Kecamatan : Payakumbuh
 Semester : II (dua)
 Tahun : 2023

NO	JENIS PEKERJAAN	JENIS KELAMIN				JUMLAH	
		LAKI-LAKI		PEREMPUAN			
		n (JIWA)	%	n (JIWA)	%	n (JIWA)	%
1	2	3	4	5	6	7	8
1	BELUM/TIDAK BEKERJA	4.260	22,07	3.733	19,20	7.993	20,63
2	APARATUR/PEJABAT NEGARA	338	1,75	470	2,42	808	2,09
3	TENAGA PENGAJAR	34	0,18	94	0,48	128	0,33
4	WIRASWASTA	5.715	29,60	927	4,77	6.642	17,14
5	PERTANIAN/PETERNAKAN	4.340	22,48	226	1,16	4.566	11,78
6	NELAYAN	2	0,01	0	0,00	2	0,01
7	AGAMA DAN KEPERCAYAAN	1	0,01	0	0,00	1	0,00
8	PELAJAR/MAHASISWA	4.471	23,16	4.524	23,27	8.995	23,21
9	TENAGA KESEHATAN	10	0,05	52	0,27	62	0,16
10	PENSIUNAN	134	0,69	125	0,64	259	0,67
11	LAINNYA	1	0,01	9.291	47,79	9.292	23,98
	KEC. PAYAKUMBUH	19.306	100,00	19.442	100,00	38.748	100,00

Sumber data : Database SIAK yang telah Dikonsolidasikan dan Dibersihkan (DKB) Kementerian Dalam Negeri

Tabel 2.3.6. Jumlah Penduduk Menurut Golongan Darah dan Jenis Kelamin

Kabupaten : Lima Puluh Kota
 Kecamatan : Payakumbuh
 Semester : II (dua)
 Tahun : 2023

NO	GOLONGAN DARAH	JENIS KELAMIN				JUMLAH	
		LAKI-LAKI		PEREMPUAN		n (JIWA)	%
		n (JIWA)	%	n (JIWA)	%		
1	2	3	4	5	6	7	8
1	A	831	4,30	871	4,48	1.702	4,39
2	B	523	2,71	525	2,70	1.048	2,70
3	AB	300	1,55	241	1,24	541	1,40
4	O	1.465	7,59	1.223	6,29	2.688	6,94
5	A+	38	0,20	26	0,13	64	0,17
6	A-	2	0,01	4	0,02	6	0,02
7	B+	8	0,04	15	0,08	23	0,06
8	B-	4	0,02	5	0,03	9	0,02
9	AB+	9	0,05	9	0,05	18	0,05
10	AB-	2	0,01	4	0,02	6	0,02
11	O+	26	0,13	17	0,09	43	0,11
12	O-	18	0,09	19	0,10	37	0,10
13	TIDAK TAHU	16.080	83,29	16.483	84,78	32.563	84,04
	KEC. PAYAKUMBUH	19.306	100,00	19.442	100,00	38.748	100,00

Sumber data : Database SIAK yang telah Dikonsolidasikan dan Dibersihkan (DKB) Kementerian Dalam Negeri

Tabel 2.3.7. Jumlah Penduduk Menurut Usia Pendidikan dan Jenis Kelamin

Kabupaten : Lima Puluh Kota
 Kecamatan : Payakumbuh
 Semester : II (dua)
 Tahun : 2023

NO	USIA PENDIDIKAN	JENIS KELAMIN				JUMLAH	
		LAKI-LAKI		PEREMPUAN			
		n (JIWA)	%	n (JIWA)	%	n (JIWA)	%
1	2	3	4	5	6	7	8
1	04 - 05 TAHUN	635	9,82	616	9,90	1.251	9,86
2	06 TAHUN	331	5,12	310	4,98	641	5,05
3	07 - 12 TAHUN	2.076	32,11	1.865	29,97	3.941	31,06
4	13 - 15 TAHUN	1.130	17,48	1.073	17,24	2.203	17,36
5	16 - 18 TAHUN	888	13,73	916	14,72	1.804	14,22
6	19 - 22 TAHUN	1.406	21,74	1.443	23,19	2.849	22,45
	KEC. PAYAKUMBUH	6.466	100,00	6.223	100,00	12.689	100,00

Sumber data : Database SIAK yang telah Dikonsolidasikan dan Dibersihkan (DKB) Kementerian Dalam Negeri

2.4. KECAMATAN LUAK

Tabel 2.4.1. Jumlah Penduduk Menurut Kelompok Umur dan Jenis Kelamin

Kabupaten : Lima Puluh Kota
 Kecamatan : Luak
 Semester : II (dua)
 Tahun : 2023

NO	KELOMPOK UMUR	JENIS KELAMIN				JUMLAH	
		LAKI-LAKI		PEREMPUAN		n (JIWA)	%
		n (JIWA)	%	n (JIWA)	%		
1	2	3	4	5	6	7	8
1	0-4	969	6,7	934	6,26	1.903	6,48
2	5-9	1.213	8,39	1.132	7,58	2.345	7,98
3	10-14	1.313	9,08	1.185	7,94	2.498	8,5
4	15-19	1.197	8,28	1.113	7,46	2.310	7,86
5	20-24	1.285	8,89	1.350	9,04	2.635	8,97
6	25-29	1.094	7,57	1.056	7,07	2.150	7,32
7	30-34	894	6,19	858	5,75	1.752	5,96
8	35-39	830	5,74	851	5,7	1.681	5,72
9	40-44	1.000	6,92	1.038	6,95	2.038	6,94
10	45-49	1.087	7,52	1.149	7,7	2.236	7,61
11	50-54	957	6,62	1.006	6,74	1.963	6,68
12	55-59	738	5,11	786	5,27	1.524	5,19
13	60-64	591	4,09	636	4,26	1.227	4,18
14	65-69	544	3,76	640	4,29	1.184	4,03
15	70-74	357	2,47	494	3,31	851	2,9
16	75+	384	2,66	698	4,68	1.082	3,68
	KEC. LUAK	14.453	100,00	14.926	100,00	29.379	100,00

Sumber data : Database SIAK yang telah Dikonsolidasikan dan Dibersihkan (DKB) Kementerian Dalam Negeri

Tabel 2.4.2. Jumlah Penduduk Menurut Agama dan Jenis Kelamin

Kabupaten : Lima Puluh Kota
 Kecamatan : Luak
 Semester : II (dua)
 Tahun : 2023

NO	AGAMA	JENIS KELAMIN				JUMLAH	
		LAKI-LAKI		PEREMPUAN			
		n (JIWA)	%	n (JIWA)	%	n (JIWA)	%
1	2	3	4	5	6	7	8
1	ISLAM	14.441	99,92	14.919	99,95	29.360	99,94
2	KRISTEN	10	0,07	6	0,04	16	0,05
3	KATHOLIK	2	0,01	1	0,01	3	0,01
4	HINDU	-	-	-	-	-	-
5	BUDDHA	-	-	-	-	-	-
6	KHONGHUCU	-	-	-	-	-	-
7	KEPERCAYAAN	-	-	-	-	-	-
	KEC. LUAK	14.453	100,00	14.926	100,00	29.379	100,00

Sumber data : Database SIAK yang telah Dikonsolidasikan dan Dibersihkan (DKB) Kementerian Dalam Negeri

Tabel 2.4.3. Jumlah Penduduk menurut Status Perkawinan dan Jenis Kelamin

Kabupaten : Lima Puluh Kota
 Kecamatan : Luak
 Semester : II (dua)
 Tahun : 2023

NO	STATUS PERKAWINAN	JENIS KELAMIN				JUMLAH	
		LAKI-LAKI		PEREMPUAN			
		n (JIWA)	%	n (JIWA)	%	n (JIWA)	%
1	2	3	4	5	6	7	8
1	BELUM KAWIN	7.024	48,60	5.909	39,59	12.933	44,02
2	KAWIN	7.015	48,54	7.317	49,02	14.332	48,78
3	CERAI HIDUP	183	1,27	316	2,12	499	1,70
4	CERAI MATI	231	1,60	1.384	9,27	1.615	5,50
	KEC. LUAK	14.453	100,00	14.926	100,00	29.379	100,00

Sumber data : Database SIAK yang telah Dikonsolidasikan dan Dibersihkan (DKB) Kementerian Dalam Negeri

Tabel 2.4.4. Jumlah Penduduk Menurut Pendidikan yang Ditamatkan dan Jenis Kelamin

Kabupaten : Lima Puluh Kota
 Kecamatan : Luak
 Semester : II (dua)
 Tahun : 2023

NO	PENDIDIKAN YANG DITAMATKAN	JENIS KELAMIN				JUMLAH	
		LAKI-LAKI		PEREMPUAN		n (JIWA)	%
		n (JIWA)	%	n (JIWA)	%		
1	2	3	4	5	6	7	8
1	TIDAK/BLM SEKOLAH	2.357	16,31	2.273	15,23	4.630	15,76
2	BELUM TAMAT SD/SEDERAJAT	4.586	31,73	4.503	30,17	9.089	30,94
3	TAMAT SD/SEDERAJAT	2.121	14,68	2.065	13,83	4.186	14,25
4	SLTP/SEDERAJAT	1.692	11,71	1.770	11,86	3.462	11,78
5	SLTA/SEDERAJAT	2.999	20,75	3.083	20,66	6.082	20,70
6	DIPLOMA I/II	26	0,18	66	0,44	92	0,31
7	AKADEMI/DIPLOMA III/SARJANA MUDA	162	1,12	294	1,97	456	1,55
8	DIPLOMA IV/STRATA I	479	3,31	850	5,69	1.329	4,52
9	STRATA-II	30	0,21	22	0,15	52	0,18
10	STRATA-III	1	0,010	0	0,000	1	0,000
	KEC. LUAK	14.453	100,00	14.926	100,00	29.379	100,00

Sumber data : Database SIAK yang telah Dikonsolidasikan dan Dibersihkan (DKB) Kementerian Dalam Negeri

Tabel 2.4.5. Jumlah Penduduk Menurut Jenis Pekerjaan dan Jenis Kelamin

Kabupaten : Lima Puluh Kota
 Kecamatan : Luak
 Semester : II (dua)
 Tahun : 2023

NO	JENIS PEKERJAAN	JENIS KELAMIN				JUMLAH	
		LAKI-LAKI		PEREMPUAN			
		n (JIWA)	%	n (JIWA)	%	n (JIWA)	%
1	2	3	4	5	6	7	8
1	BELUM/TIDAK BEKERJA	3.023	20,92	2.635	17,65	5.658	19,26
2	APARATUR/PEJABAT NEGARA	401	2,77	239	1,60	640	2,18
3	TENAGA PENGAJAR	45	0,31	92	0,62	137	0,47
4	WIRASWASTA	4.213	29,15	640	4,29	4.853	16,52
5	PERTANIAN/PETERNAKAN	3.314	22,93	309	2,07	3.623	12,33
6	NELAYAN	12	0,08	0	0,00	12	0,04
7	AGAMA DAN KEPERCAYAAN	4	0,03	0	0,00	4	0,01
8	PELAJAR/MAHASISWA	3.302	22,85	3.172	21,25	6.474	22,04
9	TENAGA KESEHATAN	4	0,03	42	0,28	46	0,16
10	PENSIUNAN	131	0,91	70	0,47	201	0,68
11	LAINNYA	4	0,03	7.727	51,77	7.731	26,31
	KEC. LUAK	14.453	100,00	14.926	100,00	29.379	100,00

Sumber data : Database SIAK yang telah Dikonsolidasikan dan Dibersihkan (DKB) Kementerian Dalam Negeri

Tabel 2.4.6. Jumlah Penduduk Menurut Golongan Darah dan Jenis Kelamin

Kabupaten : Lima Puluh Kota
 Kecamatan : Luak
 Semester : II (dua)
 Tahun : 2023

NO	GOLONGAN DARAH	JENIS KELAMIN				JUMLAH	
		LAKI-LAKI		PEREMPUAN		n (JIWA)	%
		n (JIWA)	%	n (JIWA)	%		
1	2	3	4	5	6	7	8
1	A	232	1,61	230	1,54	462	1,57
2	B	175	1,21	202	1,35	377	1,28
3	AB	99	0,68	94	0,63	193	0,66
4	O	367	2,54	363	2,43	730	2,48
5	A+	20	0,14	21	0,14	41	0,14
6	A-	1	0,01	3	0,02	4	0,01
7	B+	19	0,13	11	0,07	30	0,10
8	B-	0	0,00	1	0,01	1	0,00
9	AB+	6	0,04	4	0,03	10	0,03
10	AB-	4	0,03	1	0,01	5	0,02
11	O+	34	0,24	28	0,19	62	0,21
12	O-	17	0,12	14	0,09	31	0,11
13	TIDAK TAHU	13.479	93,26	13.954	93,49	27.433	93,38
	KEC. LUAK	14.453	100,00	14.926	100,00	29.379	100,00

Sumber data : Database SIAK yang telah Dikonsolidasikan dan Dibersihkan (DKB) Kementerian Dalam Negeri

Tabel 2.4.7. Jumlah Penduduk Menurut Usia Pendidikan dan Jenis Kelamin

Kabupaten : Lima Puluh Kota
 Kecamatan : Luak
 Semester : II (dua)
 Tahun : 2023

NO	USIA PENDIDIKAN	JENIS KELAMIN				JUMLAH	
		LAKI-LAKI		PEREMPUAN			
		n (JIWA)	%	n (JIWA)	%	n (JIWA)	%
1	2	3	4	5	6	7	8
1	04 - 05 TAHUN	421	8,93	441	9,87	862	9,39
2	06 TAHUN	218	4,63	233	5,22	451	4,91
3	07 - 12 TAHUN	1.541	32,70	1.380	30,89	2.921	31,82
4	13 - 15 TAHUN	827	17,55	713	15,96	1.540	16,78
5	16 - 18 TAHUN	720	15,28	659	14,75	1.379	15,02
6	19 - 22 TAHUN	985	20,90	1.041	23,30	2.026	22,07
	KEC. LUAK	4.712	100,00	4.467	100,00	9.179	100,00

Sumber data : Database SIAK yang telah Dikonsolidasikan dan Dibersihkan (DKB) Kementerian Dalam Negeri

2.5. KECAMATAN HARAU

Tabel 2.5.1. Jumlah Penduduk Menurut Kelompok Umur dan Jenis Kelamin

Kabupaten : Lima Puluh Kota
 Kecamatan : Harau
 Semester : II (dua)
 Tahun : 2023

NO	KELOMPOK UMUR	JENIS KELAMIN				JUMLAH	
		LAKI-LAKI		PEREMPUAN		n (JIWA)	%
		n (JIWA)	%	n (JIWA)	%		
1	2	3	4	5	6	7	8
1	0-4	2.139	7,48	1.895	6,68	4.034	7,08
2	5-9	2.643	9,25	2.339	8,25	4.982	8,75
3	10-14	2.774	9,71	2.560	9,03	5.334	9,37
4	15-19	2.352	8,23	2.340	8,25	4.692	8,24
5	20-24	2.601	9,1	2.582	9,1	5.183	9,1
6	25-29	2.206	7,72	2.039	7,19	4.245	7,45
7	30-34	1.760	6,16	1.722	6,07	3.482	6,11
8	35-39	1.849	6,47	1.940	6,84	3.789	6,65
9	40-44	2.152	7,53	2.080	7,33	4.232	7,43
10	45-49	2.042	7,15	2.017	7,11	4.059	7,13
11	50-54	1.632	5,71	1.709	6,03	3.341	5,87
12	55-59	1.413	4,94	1.427	5,03	2.840	4,99
13	60-64	1.075	3,76	1.180	4,16	2.255	3,96
14	65-69	930	3,25	1.071	3,78	2.001	3,51
15	70-74	564	1,97	667	2,35	1.231	2,16
16	75+	447	1,56	796	2,81	1.243	2,18
	KEC. HARAU	28.579	100,00	28.364	100,00	56.943	100,00

Sumber data : Database SIAK yang telah Dikonsolidasikan dan Dibersihkan (DKB) Kementerian Dalam Negeri

Tabel 2.5.2. Jumlah Penduduk Menurut Agama dan Jenis Kelamin

Kabupaten : Lima Puluh Kota
 Kecamatan : Harau
 Semester : II (dua)
 Tahun : 2023

NO	AGAMA	JENIS KELAMIN				JUMLAH	
		LAKI-LAKI		PEREMPUAN			
		n (JIWA)	%	n (JIWA)	%	n (JIWA)	%
1	2	3	4	5	6	7	8
1	ISLAM	28.193	98,65	28.001	98,72	56.194	98,68
2	KRISTEN	245	0,86	226	0,80	471	0,83
3	KATHOLIK	141	0,49	137	0,48	278	0,49
4	HINDU	-	-	-	-	-	-
5	BUDDHA	-	-	-	-	-	-
6	KHONGHUCU	-	-	-	-	-	-
7	KEPERCAYAAN	-	-	-	-	-	-
	KEC. HARAU	28.579	100,00	28.364	100,00	56.943	100,00

Sumber data : Database SIAK yang telah Dikonsolidasikan dan Dibersihkan (DKB) Kementerian Dalam Negeri

Tabel 2.5.3. Jumlah Penduduk menurut Status Perkawinan dan Jenis Kelamin

Kabupaten : Lima Puluh Kota
 Kecamatan : Harau
 Semester : II (dua)
 Tahun : 2023

NO	STATUS PERKAWINAN	JENIS KELAMIN				JUMLAH	
		LAKI-LAKI		PEREMPUAN			
		n (JIWA)	%	n (JIWA)	%	n (JIWA)	%
1	2	3	4	5	6	7	8
1	BELUM KAWIN	14.616	51,14	12.039	42,44	26.655	46,81
2	KAWIN	13.241	46,33	13.772	48,55	27.013	47,44
3	CERAI HIDUP	306	1,07	570	2,01	876	1,54
4	CERAI MATI	416	1,46	1.983	6,99	2.399	4,21
	KEC. HARAU	28.579	100,00	28.364	100,00	56.943	100,00

Sumber data : Database SIAK yang telah Dikonsolidasikan dan Dibersihkan (DKB) Kementerian Dalam Negeri

Tabel 2.5.4. Jumlah Penduduk Menurut Pendidikan yang Ditamatkan dan Jenis Kelamin

Kabupaten : Lima Puluh Kota
 Kecamatan : Harau
 Semester : II (dua)
 Tahun : 2023

NO	PENDIDIKAN YANG DITAMATKAN	JENIS KELAMIN				JUMLAH	
		LAKI-LAKI		PEREMPUAN		n (JIWA)	%
		n (JIWA)	%	n (JIWA)	%		
1	2	3	4	5	6	7	8
1	TIDAK/BLM SEKOLAH	4.975	17,41	4.453	15,70	9.428	16,56
2	BELUM TAMAT SD/SEDERAJAT	8.462	29,61	7.816	27,56	16.278	28,59
3	TAMAT SD/SEDERAJAT	4.688	16,40	4.472	15,77	9.160	16,09
4	SLTP/SEDERAJAT	3.131	10,96	3.310	11,67	6.441	11,31
5	SLTA/SEDERAJAT	5.579	19,52	5.442	19,19	11.021	19,35
6	DIPLOMA I/II	40	0,14	137	0,48	177	0,31
7	AKADEMI/DIPLOMA III/SARJANA MUDA	488	1,71	716	2,52	1.204	2,11
8	DIPLOMA IV/STRATA I	1.109	3,88	1.905	6,72	3.014	5,29
9	STRATA-II	104	0,36	111	0,39	215	0,38
10	STRATA-III	3	0,010	2	0,010	5	0,010
	KEC. HARAU	28.579	100,00	28.364	100,00	56.943	100,00

Sumber data : Database SIAK yang telah Dikonsolidasikan dan Dibersihkan (DKB) Kementerian Dalam Negeri

Tabel 2.5.5. Jumlah Penduduk Menurut Jenis Pekerjaan dan Jenis Kelamin

Kabupaten : Lima Puluh Kota
 Kecamatan : Harau
 Semester : II (dua)
 Tahun : 2023

NO	JENIS PEKERJAAN	JENIS KELAMIN				JUMLAH	
		LAKI-LAKI		PEREMPUAN			
		n (JIWA)	%	n (JIWA)	%	n (JIWA)	%
1	2	3	4	5	6	7	8
1	BELUM/TIDAK BEKERJA	6.260	21,90	5.233	18,45	11.493	20,18
2	APARATUR/PEJABAT NEGARA	823	2,88	877	3,09	1.700	2,99
3	TENAGA PENGAJAR	60	0,21	144	0,51	204	0,36
4	WIRASWASTA	8.660	30,30	1.331	4,69	9.991	17,55
5	PERTANIAN/PETERNAKAN	5.736	20,07	899	3,17	6.635	11,65
6	NELAYAN	2	0,01	0	0,00	2	0,00
7	AGAMA DAN KEPERCAYAAN	8	0,03	0	0,00	8	0,01
8	PELAJAR/MAHASISWA	6.727	23,54	6.636	23,40	13.363	23,47
9	TENAGA KESEHATAN	11	0,04	59	0,21	70	0,12
10	PENSIUNAN	288	1,01	154	0,54	442	0,78
11	LAINNYA	4	0,01	13.031	45,94	13.035	22,89
	KEC. HARAU	28.579	100,00	28.364	100,00	56.943	100,00

Sumber data : Database SIAK yang telah Dikonsolidasikan dan Dibersihkan (DKB) Kementerian Dalam Negeri

Tabel 2.5.6. Jumlah Penduduk Menurut Golongan Darah dan Jenis Kelamin

Kabupaten : Lima Puluh Kota
 Kecamatan : Harau
 Semester : II (dua)
 Tahun : 2023

NO	GOLONGAN DARAH	JENIS KELAMIN				JUMLAH	
		LAKI-LAKI		PEREMPUAN		n (JIWA)	%
		n (JIWA)	%	n (JIWA)	%		
1	2	3	4	5	6	7	8
1	A	403	1,41	415	1,46	818	1,44
2	B	311	1,09	345	1,22	656	1,15
3	AB	159	0,56	171	0,60	330	0,58
4	O	735	2,57	616	2,17	1.351	2,37
5	A+	26	0,09	24	0,08	50	0,09
6	A-	1	0,00	1	0,00	2	0,00
7	B+	17	0,06	23	0,08	40	0,07
8	B-	2	0,01	1	0,00	3	0,01
9	AB+	12	0,04	12	0,04	24	0,04
10	AB-	4	0,01	2	0,01	6	0,01
11	O+	35	0,12	33	0,12	68	0,12
12	O-	32	0,11	34	0,12	66	0,12
13	TIDAK TAHU	26.842	93,92	26.687	94,09	53.529	94,00
	KEC. HARAU	28.579	100,00	28.364	100,00	56.943	100,00

Sumber data : Database SIAK yang telah Dikonsolidasikan dan Dibersihkan (DKB) Kementerian Dalam Negeri

Tabel 2.5.7. Jumlah Penduduk Menurut Usia Pendidikan dan Jenis Kelamin

Kabupaten : Lima Puluh Kota
 Kecamatan : Harau
 Semester : II (dua)
 Tahun : 2023

NO	USIA PENDIDIKAN	JENIS KELAMIN				JUMLAH	
		LAKI-LAKI		PEREMPUAN			
		n (JIWA)	%	n (JIWA)	%	n (JIWA)	%
1	2	3	4	5	6	7	8
1	04 - 05 TAHUN	1.035	10,60	925	10,03	1.960	10,33
2	06 TAHUN	488	5,00	466	5,05	954	5,03
3	07 - 12 TAHUN	3.263	33,43	2.947	31,96	6.210	32,72
4	13 - 15 TAHUN	1.750	17,93	1.554	16,85	3.304	17,41
5	16 - 18 TAHUN	1.311	13,43	1.287	13,96	2.598	13,69
6	19 - 22 TAHUN	1.914	19,61	2.042	22,15	3.956	20,84
	KEC. HARAU	9.761	100,00	9.221	100,00	18.982	100,00

Sumber data : Database SIAK yang telah Dikonsolidasikan dan Dibersihkan (DKB) Kementerian Dalam Negeri

2.6. KECAMATAN PANGKALAN KOTO BARU

Tabel 2.6.1. Jumlah Penduduk Menurut Kelompok Umur dan Jenis Kelamin

Kabupaten : Lima Puluh Kota
 Kecamatan : Pangkalan Koto Baru
 Semester : II (dua)
 Tahun : 2023

NO	KELOMPOK UMUR	JENIS KELAMIN				JUMLAH	
		LAKI-LAKI		PEREMPUAN		n (JIWA)	%
		n (JIWA)	%	n (JIWA)	%		
1	2	3	4	5	6	7	8
1	0-4	1.064	6,91	982	6,63	2.046	6,77
2	5-9	1.286	8,35	1.158	7,81	2.444	8,09
3	10-14	1.420	9,22	1.343	9,06	2.763	9,14
4	15-19	1.335	8,67	1.276	8,61	2.611	8,64
5	20-24	1.450	9,42	1.359	9,17	2.809	9,3
6	25-29	1.403	9,11	1.150	7,76	2.553	8,45
7	30-34	991	6,44	880	5,94	1.871	6,19
8	35-39	1.130	7,34	1.021	6,89	2.151	7,12
9	40-44	1.132	7,35	1.095	7,39	2.227	7,37
10	45-49	1.033	6,71	1.003	6,77	2.036	6,74
11	50-54	938	6,09	948	6,4	1.886	6,24
12	55-59	673	4,37	739	4,99	1.412	4,67
13	60-64	612	3,98	672	4,53	1.284	4,25
14	65-69	472	3,07	528	3,56	1.000	3,31
15	70-74	275	1,79	312	2,11	587	1,94
16	75+	181	1,18	355	2,4	536	1,77
	KEC. PANGKALAN KOTO BARU	15.395	100,00	14.821	100,00	30.216	100,00

Sumber data : Database SIAK yang telah Dikonsolidasikan dan Dibersihkan (DKB) Kementerian Dalam Negeri

Tabel 2.6.2. Jumlah Penduduk Menurut Agama dan Jenis Kelamin

Kabupaten : Lima Puluh Kota
 Kecamatan : Pangkalan Koto Baru
 Semester : II (dua)
 Tahun : 2023

NO	AGAMA	JENIS KELAMIN				JUMLAH	
		LAKI-LAKI		PEREMPUAN			
		n (JIWA)	%	n (JIWA)	%	n (JIWA)	%
1	2	3	4	5	6	7	8
1	ISLAM	15.365	99,81	14.801	99,87	30.166	99,83
2	KRISTEN	30	0,19	19	0,13	49	0,16
3	KATHOLIK	-	-	1	0,01	1	-
4	HINDU	-	-	-	-	-	-
5	BUDDHA	-	-	-	-	-	-
6	KHONGHUCU	-	-	-	-	-	-
7	KEPERCAYAAN	-	-	-	-	-	-
	KEC. PANGKALAN KOTO BARU	15.395	100,00	14.821	100,00	30.216	100,00

Sumber data : Database SIAK yang telah Dikonsolidasikan dan Dibersihkan (DKB) Kementerian Dalam Negeri

Tabel 2.6.3. Jumlah Penduduk menurut Status Perkawinan dan Jenis Kelamin

Kabupaten : Lima Puluh Kota
 Kecamatan : Pangkalan Koto Baru
 Semester : II (dua)
 Tahun : 2023

NO	STATUS PERKAWINAN	JENIS KELAMIN				JUMLAH	
		LAKI-LAKI		PEREMPUAN			
		n (JIWA)	%	n (JIWA)	%	n (JIWA)	%
1	2	3	4	5	6	7	8
1	BELUM KAWIN	8.269	53,71	6.284	42,40	14.553	48,16
2	KAWIN	6.789	44,10	7.114	48,00	13.903	46,01
3	CERAI HIDUP	121	0,79	177	1,19	298	0,99
4	CERAI MATI	216	1,40	1.246	8,41	1.462	4,84
	KEC. PANGKALAN KOTO BARU	15.395	100,00	14.821	100,00	30.216	100,00

Sumber data : Database SIAK yang telah Dikonsolidasikan dan Dibersihkan (DKB) Kementerian Dalam Negeri

Tabel 2.6.4. Jumlah Penduduk Menurut Pendidikan yang Ditamatkan dan Jenis Kelamin

Kabupaten : Lima Puluh Kota
 Kecamatan : Pangkalan Koto Baru
 Semester : II (dua)
 Tahun : 2023

NO	PENDIDIKAN YANG DITAMATKAN	JENIS KELAMIN				JUMLAH	
		LAKI-LAKI		PEREMPUAN		n (JIWA)	%
		n (JIWA)	%	n (JIWA)	%		
1	2	3	4	5	6	7	8
1	TIDAK/BLM SEKOLAH	2.391	15,53	2.234	15,07	4.625	15,31
2	BELUM TAMAT SD/SEDERAJAT	5.283	34,32	4.880	32,93	10.163	33,63
3	TAMAT SD/SEDERAJAT	3.098	20,12	2.751	18,56	5.849	19,36
4	SLTP/SEDERAJAT	1.688	10,96	1.568	10,58	3.256	10,78
5	SLTA/SEDERAJAT	2.564	16,65	2.433	16,42	4.997	16,54
6	DIPLOMA I/II	16	0,10	41	0,28	57	0,19
7	AKADEMI/DIPLOMA III/SARJANA MUDA	76	0,49	171	1,15	247	0,82
8	DIPLOMA IV/STRATA I	271	1,76	728	4,91	999	3,31
9	STRATA-II	8	0,05	14	0,09	22	0,07
10	STRATA-III	0	0,000	1	0,010	1	0,000
	KEC. PANGKALAN KOTO BARU	15.395	100,00	14.821	100,00	30.216	100,00

Sumber data : Database SIAK yang telah Dikonsolidasikan dan Dibersihkan (DKB) Kementerian Dalam Negeri

Tabel 2.6.5. Jumlah Penduduk Menurut Jenis Pekerjaan dan Jenis Kelamin

Kabupaten : Lima Puluh Kota
 Kecamatan : Pangkalan Koto Baru
 Semester : II (dua)
 Tahun : 2023

NO	JENIS PEKERJAAN	JENIS KELAMIN				JUMLAH	
		LAKI-LAKI		PEREMPUAN			
		n (JIWA)	%	n (JIWA)	%	n (JIWA)	%
1	2	3	4	5	6	7	8
1	BELUM/TIDAK BEKERJA	3.288	21,36	2.669	18,01	5.957	19,71
2	APARATUR/PEJABAT NEGARA	205	1,33	194	1,31	399	1,32
3	TENAGA PENGAJAR	17	0,11	103	0,69	120	0,40
4	WIRASWASTA	3.166	20,57	551	3,72	3.717	12,30
5	PERTANIAN/PETERNAKAN	4.933	32,04	266	1,79	5.199	17,21
6	NELAYAN	13	0,08	0	0,00	13	0,04
7	AGAMA DAN KEPERCAYAAN	4	0,03	0	0,00	4	0,01
8	PELAJAR/MAHASISWA	3.732	24,24	3.561	24,03	7.293	24,14
9	TENAGA KESEHATAN	3	0,02	31	0,21	34	0,11
10	PENSIUNAN	33	0,21	17	0,11	50	0,17
11	LAINNYA	1	0,01	7.429	50,12	7.430	24,59
	KEC. PANGKALAN KOTO BARU	15.395	100,00	14.821	100,00	30.216	100,00

Sumber data : Database SIAK yang telah Dikonsolidasikan dan Dibersihkan (DKB) Kementerian Dalam Negeri

Tabel 2.6.6. Jumlah Penduduk Menurut Golongan Darah dan Jenis Kelamin

Kabupaten : Lima Puluh Kota
 Kecamatan : Pangkalan Koto Baru
 Semester : II (dua)
 Tahun : 2023

NO	GOLONGAN DARAH	JENIS KELAMIN				JUMLAH	
		LAKI-LAKI		PEREMPUAN		n (JIWA)	%
		n (JIWA)	%	n (JIWA)	%		
1	2	3	4	5	6	7	8
1	A	185	1,20	194	1,31	379	1,25
2	B	157	1,02	152	1,03	309	1,02
3	AB	78	0,51	90	0,61	168	0,56
4	O	368	2,39	284	1,92	652	2,16
5	A+	29	0,19	8	0,05	37	0,12
6	A-	0	0,00	0	0,00	0	0,00
7	B+	17	0,11	15	0,10	32	0,11
8	B-	0	0,00	0	0,00	0	0,00
9	AB+	10	0,06	4	0,03	14	0,05
10	AB-	1	0,01	1	0,01	2	0,01
11	O+	19	0,12	8	0,05	27	0,09
12	O-	18	0,12	11	0,07	29	0,10
13	TIDAK TAHU	14.513	94,27	14.054	94,82	28.567	94,54
	KEC. PANGKALAN KOTO BARU	15.395	100,00	14.821	100,00	30.216	100,00

Sumber data : Database SIAK yang telah Dikonsolidasikan dan Dibersihkan (DKB) Kementerian Dalam Negeri

Tabel 2.6.7. Jumlah Penduduk Menurut Usia Pendidikan dan Jenis Kelamin

Kabupaten : Lima Puluh Kota
 Kecamatan : Pangkalan Koto Baru
 Semester : II (dua)
 Tahun : 2023

NO	USIA PENDIDIKAN	JENIS KELAMIN				JUMLAH	
		LAKI-LAKI		PEREMPUAN			
		n (JIWA)	%	n (JIWA)	%	n (JIWA)	%
1	2	3	4	5	6	7	8
1	04 - 05 TAHUN	499	9,69	471	9,70	970	9,70
2	06 TAHUN	247	4,80	235	4,84	482	4,82
3	07 - 12 TAHUN	1.663	32,30	1.509	31,07	3.172	31,70
4	13 - 15 TAHUN	857	16,64	813	16,74	1.670	16,69
5	16 - 18 TAHUN	771	14,97	723	14,89	1.494	14,93
6	19 - 22 TAHUN	1.112	21,60	1.105	22,76	2.217	22,16
	KEC. PANGKALAN KOTO BARU	5.149	100,00	4.856	100,00	10.005	100,00

Sumber data : Database SIAK yang telah Dikonsolidasikan dan Dibersihkan (DKB) Kementerian Dalam Negeri

2.7. KECAMATAN KAPUR IX

Tabel 2.7.1. Jumlah Penduduk Menurut Kelompok Umur dan Jenis Kelamin

Kabupaten : Lima Puluh Kota
 Kecamatan : Kapur IX
 Semester : II (dua)
 Tahun : 2023

NO	KELOMPOK UMUR	JENIS KELAMIN				JUMLAH	
		LAKI-LAKI		PEREMPUAN		n (JIWA)	%
		n (JIWA)	%	n (JIWA)	%		
1	2	3	4	5	6	7	8
1	0-4	1.026	7,01	913	6,38	1.939	6,7
2	5-9	1.078	7,37	1.047	7,31	2.125	7,34
3	10-14	1.307	8,93	1.154	8,06	2.461	8,5
4	15-19	1.211	8,28	1.289	9	2.500	8,64
5	20-24	1.448	9,9	1.367	9,55	2.815	9,72
6	25-29	1.344	9,19	1.203	8,4	2.547	8,8
7	30-34	1.006	6,88	884	6,17	1.890	6,53
8	35-39	1.037	7,09	1.088	7,6	2.125	7,34
9	40-44	1.245	8,51	1.197	8,36	2.442	8,44
10	45-49	1.035	7,07	1.075	7,51	2.110	7,29
11	50-54	872	5,96	805	5,62	1.677	5,79
12	55-59	624	4,27	684	4,78	1.308	4,52
13	60-64	536	3,66	580	4,05	1.116	3,86
14	65-69	433	2,96	445	3,11	878	3,03
15	70-74	266	1,82	277	1,93	543	1,88
16	75+	161	1,1	312	2,18	473	1,63
	KEC. KAPUR IX	14.629	100,00	14.320	100,00	28.949	100,00

Sumber data : Database SIAK yang telah Dikonsolidasikan dan Dibersihkan (DKB) Kementerian Dalam Negeri

Tabel 2.7.2. Jumlah Penduduk Menurut Agama dan Jenis Kelamin

Kabupaten : Lima Puluh Kota
 Kecamatan : Kapur IX
 Semester : II (dua)
 Tahun : 2023

NO	AGAMA	JENIS KELAMIN				JUMLAH	
		LAKI-LAKI		PEREMPUAN			
		n (JIWA)	%	n (JIWA)	%	n (JIWA)	%
1	2	3	4	5	6	7	8
1	ISLAM	14.629	100,00	14.320	100,00	28.949	100,00
2	KRISTEN	-	-	-	-	-	-
3	KATHOLIK	-	-	-	-	-	-
4	HINDU	-	-	-	-	-	-
5	BUDDHA	-	-	-	-	-	-
6	KHONGHUCU	-	-	-	-	-	-
7	KEPERCAYAAN	-	-	-	-	-	-
	KEC. KAPUR IX	14.629	100,00	14.320	100,00	28.949	100,00

Sumber data : Database SIAK yang telah Dikonsolidasikan dan Dibersihkan (DKB) Kementerian Dalam Negeri

Tabel 2.7.3. Jumlah Penduduk menurut Status Perkawinan dan Jenis Kelamin

Kabupaten : Lima Puluh Kota
 Kecamatan : Kapur IX
 Semester : II (dua)
 Tahun : 2023

NO	STATUS PERKAWINAN	JENIS KELAMIN				JUMLAH	
		LAKI-LAKI		PEREMPUAN			
		n (JIWA)	%	n (JIWA)	%	n (JIWA)	%
1	2	3	4	5	6	7	8
1	BELUM KAWIN	7.250	49,56	5.812	40,59	13.062	45,12
2	KAWIN	7.147	48,86	7.342	51,27	14.489	50,05
3	CERAI HIDUP	60	0,41	114	0,80	174	0,60
4	CERAI MATI	172	1,18	1.052	7,35	1.224	4,23
	KEC. KAPUR IX	14.629	100,00	14.320	100,00	28.949	100,00

Sumber data : Database SIAK yang telah Dikonsolidasikan dan Dibersihkan (DKB) Kementerian Dalam Negeri

Tabel 2.7.4. Jumlah Penduduk Menurut Pendidikan yang Ditamatkan dan Jenis Kelamin

Kabupaten : Lima Puluh Kota
 Kecamatan : Kapur IX
 Semester : II (dua)
 Tahun : 2023

NO	PENDIDIKAN YANG DITAMATKAN	JENIS KELAMIN				JUMLAH	
		LAKI-LAKI		PEREMPUAN		n (JIWA)	%
		n (JIWA)	%	n (JIWA)	%		
1	2	3	4	5	6	7	8
1	TIDAK/BLM SEKOLAH	2.251	15,39	2.010	14,04	4.261	14,72
2	BELUM TAMAT SD/SEDERAJAT	5.426	37,09	5.057	35,31	10.483	36,21
3	TAMAT SD/SEDERAJAT	2.718	18,58	2.371	16,56	5.089	17,58
4	SLTP/SEDERAJAT	1.680	11,48	1.815	12,67	3.495	12,07
5	SLTA/SEDERAJAT	1.988	13,59	1.943	13,57	3.931	13,58
6	DIPLOMA I/II	21	0,14	86	0,60	107	0,37
7	AKADEMI/DIPLOMA III/SARJANA MUDA	111	0,76	210	1,47	321	1,11
8	DIPLOMA IV/STRATA I	416	2,84	809	5,65	1.225	4,23
9	STRATA-II	18	0,12	19	0,13	37	0,13
10	STRATA-III	0	0,000	0	0,000	0	0,000
	KEC. KAPUR IX	14.629	100,00	14.320	100,00	28.949	100,00

Sumber data : Database SIAK yang telah Dikonsolidasikan dan Dibersihkan (DKB) Kementerian Dalam Negeri

Tabel 2.7.5. Jumlah Penduduk Menurut Jenis Pekerjaan dan Jenis Kelamin

Kabupaten : Lima Puluh Kota
 Kecamatan : Kapur IX
 Semester : II (dua)
 Tahun : 2023

NO	JENIS PEKERJAAN	JENIS KELAMIN				JUMLAH	
		LAKI-LAKI		PEREMPUAN			
		n (JIWA)	%	n (JIWA)	%	n (JIWA)	%
1	2	3	4	5	6	7	8
1	BELUM/TIDAK BEKERJA	2.901	19,83	2.404	16,79	5.305	18,33
2	APARATUR/PEJABAT NEGARA	169	1,16	231	1,61	400	1,38
3	TENAGA PENGAJAR	16	0,11	50	0,35	66	0,23
4	WIRASWASTA	1.575	10,77	546	3,81	2.121	7,33
5	PERTANIAN/PETERNAKAN	6.471	44,23	516	3,60	6.987	24,14
6	NELAYAN	1	0,01	0	0,00	1	0,00
7	AGAMA DAN KEPERCAYAAN	1	0,01	0	0,00	1	0,00
8	PELAJAR/MAHASISWA	3.450	23,58	3.471	24,24	6.921	23,91
9	TENAGA KESEHATAN	7	0,05	20	0,14	27	0,09
10	PENSIUNAN	35	0,24	23	0,16	58	0,20
11	LAINNYA	3	0,02	7.059	49,29	7.062	24,39
	KEC. KAPUR IX	14.629	100,00	14.320	100,00	28.949	100,00

Sumber data : Database SIAK yang telah Dikonsolidasikan dan Dibersihkan (DKB) Kementerian Dalam Negeri

Tabel 2.7.6. Jumlah Penduduk Menurut Golongan Darah dan Jenis Kelamin

Kabupaten : Lima Puluh Kota
 Kecamatan : Kapur IX
 Semester : II (dua)
 Tahun : 2023

NO	GOLONGAN DARAH	JENIS KELAMIN				JUMLAH	
		LAKI-LAKI		PEREMPUAN		n (JIWA)	%
		n (JIWA)	%	n (JIWA)	%		
1	2	3	4	5	6	7	8
1	A	248	1,70	253	1,77	501	1,73
2	B	197	1,35	234	1,63	431	1,49
3	AB	108	0,74	108	0,75	216	0,75
4	O	427	2,92	354	2,47	781	2,70
5	A+	5	0,03	7	0,05	12	0,04
6	A-	2	0,01	0	0,00	2	0,01
7	B+	5	0,03	10	0,07	15	0,05
8	B-	0	0,00	0	0,00	0	0,00
9	AB+	1	0,01	2	0,01	3	0,01
10	AB-	0	0,00	1	0,01	1	0,00
11	O+	19	0,13	10	0,07	29	0,10
12	O-	17	0,12	18	0,13	35	0,12
13	TIDAK TAHU	13.600	92,97	13.323	93,04	26.923	93,00
	KEC. KAPUR IX	14.629	100,00	14.320	100,00	28.949	100,00

Sumber data : Database SIAK yang telah Dikonsolidasikan dan Dibersihkan (DKB) Kementerian Dalam Negeri

Tabel 2.7.7. Jumlah Penduduk Menurut Usia Pendidikan dan Jenis Kelamin

Kabupaten : Lima Puluh Kota
 Kecamatan : Kapur IX
 Semester : II (dua)
 Tahun : 2023

NO	USIA PENDIDIKAN	JENIS KELAMIN				JUMLAH	
		LAKI-LAKI		PEREMPUAN			
		n (JIWA)	%	n (JIWA)	%	n (JIWA)	%
1	2	3	4	5	6	7	8
1	04 - 05 TAHUN	505	10,79	437	9,73	942	10,27
2	06 TAHUN	205	4,38	206	4,59	411	4,48
3	07 - 12 TAHUN	1.395	29,81	1.286	28,64	2.681	29,23
4	13 - 15 TAHUN	777	16,60	747	16,63	1.524	16,62
5	16 - 18 TAHUN	702	15,00	723	16,10	1.425	15,54
6	19 - 22 TAHUN	1.096	23,42	1.092	24,32	2.188	23,86
	KEC. KAPUR IX	4.680	100,00	4.491	100,00	9.171	100,00

Sumber data : Database SIAK yang telah Dikonsolidasikan dan Dibersihkan (DKB) Kementerian Dalam Negeri

2.8. KECAMATAN GUNUANG OMEH

Tabel 2.8.1. Jumlah Penduduk Menurut Kelompok Umur dan Jenis Kelamin

Kabupaten : Lima Puluh Kota
 Kecamatan : Gunuang Omeh
 Semester : II (dua)
 Tahun : 2023

NO	KELOMPOK UMUR	JENIS KELAMIN				JUMLAH	
		LAKI-LAKI		PEREMPUAN		n (JIWA)	%
		n (JIWA)	%	n (JIWA)	%		
1	2	3	4	5	6	7	8
1	0-4	464	6,35	395	5,36	859	5,86
2	5-9	563	7,71	534	7,25	1.097	7,48
3	10-14	670	9,17	618	8,39	1.288	8,78
4	15-19	595	8,15	564	7,66	1.159	7,9
5	20-24	665	9,1	656	8,91	1.321	9,01
6	25-29	591	8,09	524	7,12	1.115	7,6
7	30-34	435	5,96	410	5,57	845	5,76
8	35-39	459	6,28	405	5,5	864	5,89
9	40-44	496	6,79	471	6,4	967	6,59
10	45-49	506	6,93	492	6,68	998	6,8
11	50-54	467	6,39	470	6,38	937	6,39
12	55-59	373	5,11	396	5,38	769	5,24
13	60-64	320	4,38	344	4,67	664	4,53
14	65-69	249	3,41	375	5,09	624	4,25
15	70-74	213	2,92	268	3,64	481	3,28
16	75+	238	3,26	441	5,99	679	4,63
	KEC. GUNUANG OMEH	7.304	100,00	7.363	100,00	14.667	100,00

Sumber data : Database SIAK yang telah Dikonsolidasikan dan Dibersihkan (DKB) Kementerian Dalam Negeri

Tabel 2.8.2. Jumlah Penduduk Menurut Agama dan Jenis Kelamin

Kabupaten : Lima Puluh Kota
 Kecamatan : Gunuang Omeh
 Semester : II (dua)
 Tahun : 2023

NO	AGAMA	JENIS KELAMIN				JUMLAH	
		LAKI-LAKI		PEREMPUAN			
		n (JIWA)	%	n (JIWA)	%	n (JIWA)	%
1	2	3	4	5	6	7	8
1	ISLAM	7.304	100,00	7.363	100,00	14.667	100,00
2	KRISTEN	-	-	-	-	-	-
3	KATHOLIK	-	-	-	-	-	-
4	HINDU	-	-	-	-	-	-
5	BUDDHA	-	-	-	-	-	-
6	KHONGHUCU	-	-	-	-	-	-
7	KEPERCAYAAN	-	-	-	-	-	-
	KEC. GUNUANG OMEH	7.304	100,00	7.363	100,00	14.667	100,00

Sumber data : Database SIAK yang telah Dikonsolidasikan dan Dibersihkan (DKB) Kementerian Dalam Negeri

Tabel 2.8.3. Jumlah Penduduk menurut Status Perkawinan dan Jenis Kelamin

Kabupaten : Lima Puluh Kota
 Kecamatan : Gunung Omeh
 Semester : II (dua)
 Tahun : 2023

NO	STATUS PERKAWINAN	JENIS KELAMIN				JUMLAH	
		LAKI-LAKI		PEREMPUAN			
		n (JIWA)	%	n (JIWA)	%	n (JIWA)	%
1	2	3	4	5	6	7	8
1	BELUM KAWIN	3.625	49,63	2.821	38,31	6.446	43,95
2	KAWIN	3.430	46,96	3.565	48,42	6.995	47,69
3	CERAI HIDUP	98	1,34	131	1,78	229	1,56
4	CERAI MATI	151	2,07	846	11,49	997	6,80
	KEC. GUNUANG OMEH	7.304	100,00	7.363	100,00	14.667	100,00

Sumber data : Database SIAK yang telah Dikonsolidasikan dan Dibersihkan (DKB) Kementerian Dalam Negeri

Tabel 2.8.4. Jumlah Penduduk Menurut Pendidikan yang Ditamatkan dan Jenis Kelamin

Kabupaten : Lima Puluh Kota
 Kecamatan : Gunung Omeh
 Semester : II (dua)
 Tahun : 2023

NO	PENDIDIKAN YANG DITAMATKAN	JENIS KELAMIN				JUMLAH	
		LAKI-LAKI		PEREMPUAN		n (JIWA)	%
		n (JIWA)	%	n (JIWA)	%		
1	2	3	4	5	6	7	8
1	TIDAK/BLM SEKOLAH	1.073	14,69	943	12,81	2.016	13,75
2	BELUM TAMAT SD/SEDERAJAT	3.053	41,80	2.977	40,43	6.030	41,11
3	TAMAT SD/SEDERAJAT	1.231	16,85	1.169	15,88	2.400	16,36
4	SLTP/SEDERAJAT	703	9,62	740	10,05	1.443	9,84
5	SLTA/SEDERAJAT	1.030	14,10	1.038	14,10	2.068	14,10
6	DIPLOMA I/II	10	0,14	42	0,57	52	0,35
7	AKADEMI/DIPLOMA III/SARJANA MUDA	40	0,55	71	0,96	111	0,76
8	DIPLOMA IV/STRATA I	160	2,19	378	5,13	538	3,67
9	STRATA-II	4	0,05	5	0,07	9	0,06
10	STRATA-III	0	0,000	0	0,000	0	0,000
	KEC. GUNUANG OMEH	7.304	100,00	7.363	100,00	14.667	100,00

Sumber data : Database SIAK yang telah Dikonsolidasikan dan Dibersihkan (DKB) Kementerian Dalam Negeri

Tabel 2.8.5. Jumlah Penduduk Menurut Jenis Pekerjaan dan Jenis Kelamin

Kabupaten : Lima Puluh Kota
 Kecamatan : Gunung Omeh
 Semester : II (dua)
 Tahun : 2023

NO	JENIS PEKERJAAN	JENIS KELAMIN				JUMLAH	
		LAKI-LAKI		PEREMPUAN			
		n (JIWA)	%	n (JIWA)	%	n (JIWA)	%
1	2	3	4	5	6	7	8
1	BELUM/TIDAK BEKERJA	1.388	19,00	1.145	15,55	2.533	17,27
2	APARATUR/PEJABAT NEGARA	60	0,82	123	1,67	183	1,25
3	TENAGA PENGAJAR	4	0,05	28	0,38	32	0,22
4	WIRASWASTA	978	13,39	338	4,59	1.316	8,97
5	PERTANIAN/PETERNAKAN	3.198	43,78	428	5,81	3.626	24,72
6	NELAYAN	0	0,00	0	0,00	0	0,00
7	AGAMA DAN KEPERCAYAAN	2	0,03	0	0,00	2	0,01
8	PELAJAR/MAHASISWA	1.652	22,62	1.658	22,52	3.310	22,57
9	TENAGA KESEHATAN	0	0,00	5	0,07	5	0,03
10	PENSIUNAN	18	0,25	25	0,34	43	0,29
11	LAINNYA	4	0,05	3.613	49,07	3.617	24,66
	KEC. GUNUANG OMEH	7.304	100,00	7.363	100,00	14.667	100,00

Sumber data : Database SIAK yang telah Dikonsolidasikan dan Dibersihkan (DKB) Kementerian Dalam Negeri

Tabel 2.8.6. Jumlah Penduduk Menurut Golongan Darah dan Jenis Kelamin

Kabupaten : Lima Puluh Kota
 Kecamatan : Gunung Omeh
 Semester : II (dua)
 Tahun : 2023

NO	GOLONGAN DARAH	JENIS KELAMIN				JUMLAH	
		LAKI-LAKI		PEREMPUAN		n (JIWA)	%
		n (JIWA)	%	n (JIWA)	%		
1	2	3	4	5	6	7	8
1	A	103	1,41	101	1,37	204	1,39
2	B	108	1,48	120	1,63	228	1,55
3	AB	57	0,78	49	0,67	106	0,72
4	O	219	3,00	176	2,39	395	2,69
5	A+	20	0,27	7	0,10	27	0,18
6	A-	2	0,03	1	0,01	3	0,02
7	B+	10	0,14	3	0,04	13	0,09
8	B-	0	0,00	0	0,00	0	0,00
9	AB+	4	0,05	2	0,03	6	0,04
10	AB-	5	0,07	5	0,07	10	0,07
11	O+	25	0,34	5	0,07	30	0,20
12	O-	8	0,11	8	0,11	16	0,11
13	TIDAK TAHU	6.743	92,32	6.886	93,52	13.629	92,92
	KEC. GUNUANG OMEH	7.304	100,00	7.363	100,00	14.667	100,00

Sumber data : Database SIAK yang telah Dikonsolidasikan dan Dibersihkan (DKB) Kementerian Dalam Negeri

Tabel 2.8.7. Jumlah Penduduk Menurut Usia Pendidikan dan Jenis Kelamin

Kabupaten : Lima Puluh Kota
 Kecamatan : Gunung Omeh
 Semester : II (dua)
 Tahun : 2023

NO	USIA PENDIDIKAN	JENIS KELAMIN				JUMLAH	
		LAKI-LAKI		PEREMPUAN			
		n (JIWA)	%	n (JIWA)	%	n (JIWA)	%
1	2	3	4	5	6	7	8
1	04 - 05 TAHUN	231	9,81	191	8,63	422	9,24
2	06 TAHUN	112	4,76	118	5,33	230	5,04
3	07 - 12 TAHUN	725	30,80	671	30,31	1.396	30,56
4	13 - 15 TAHUN	430	18,27	393	17,75	823	18,02
5	16 - 18 TAHUN	339	14,40	320	14,45	659	14,43
6	19 - 22 TAHUN	517	21,96	521	23,53	1.038	22,72
	KEC. GUNUANG OMEH	2.354	100,00	2.214	100,00	4.568	100,00

Sumber data : Database SIAK yang telah Dikonsolidasikan dan Dibersihkan (DKB) Kementerian Dalam Negeri

2.9. KECAMATAN LAREH SAGO HALABAN

Tabel 2.9.1. Jumlah Penduduk Menurut Kelompok Umur dan Jenis Kelamin

Kabupaten : Lima Puluh Kota
 Kecamatan : Lareh Sago Halaban
 Semester : II (dua)
 Tahun : 2023

NO	KELOMPOK UMUR	JENIS KELAMIN				JUMLAH	
		LAKI-LAKI		PEREMPUAN		n (JIWA)	%
		n (JIWA)	%	n (JIWA)	%		
1	2	3	4	5	6	7	8
1	0-4	1.289	6,41	1.187	5,87	2.476	6,14
2	5-9	1.630	8,11	1.482	7,33	3.112	7,72
3	10-14	1.874	9,32	1.713	8,47	3.587	8,9
4	15-19	1.550	7,71	1.435	7,1	2.985	7,4
5	20-24	1.787	8,89	1.749	8,65	3.536	8,77
6	25-29	1.513	7,53	1.369	6,77	2.882	7,15
7	30-34	1.171	5,83	1.110	5,49	2.281	5,66
8	35-39	1.254	6,24	1.273	6,3	2.527	6,27
9	40-44	1.508	7,5	1.464	7,24	2.972	7,37
10	45-49	1.517	7,55	1.573	7,78	3.090	7,66
11	50-54	1.318	6,56	1.324	6,55	2.642	6,55
12	55-59	1.073	5,34	1.079	5,34	2.152	5,34
13	60-64	823	4,09	901	4,46	1.724	4,28
14	65-69	793	3,95	1.008	4,99	1.801	4,47
15	70-74	514	2,56	723	3,58	1.237	3,07
16	75+	485	2,41	825	4,08	1.310	3,25
	KEC. LAREH SAGO HALABAN	20.099	100,00	20.215	100,00	40.314	100,00

Sumber data : Database SIAK yang telah Dikonsolidasikan dan Dibersihkan (DKB) Kementerian Dalam Negeri

Tabel 2.9.2. Jumlah Penduduk Menurut Agama dan Jenis Kelamin

Kabupaten : Lima Puluh Kota
 Kecamatan : Lareh Sago Halaban
 Semester : II (dua)
 Tahun : 2023

NO	AGAMA	JENIS KELAMIN				JUMLAH	
		LAKI-LAKI		PEREMPUAN			
		n (JIWA)	%	n (JIWA)	%	n (JIWA)	%
1	2	3	4	5	6	7	8
1	ISLAM	20.080	99,91	20.199	99,92	40.279	99,91
2	KRISTEN	14	0,07	7	0,03	21	0,05
3	KATHOLIK	5	0,02	9	0,04	14	0,03
4	HINDU	-	-	-	-	-	-
5	BUDDHA	-	-	-	-	-	-
6	KHONGHUCU	-	-	-	-	-	-
7	KEPERCAYAAN	-	-	-	-	-	-
	KEC. LAREH SAGO HALABAN	20.099	100,00	20.215	100,00	40.314	100,00

Sumber data : Database SIAK yang telah Dikonsolidasikan dan Dibersihkan (DKB) Kementerian Dalam Negeri

Tabel 2.9.3. Jumlah Penduduk menurut Status Perkawinan dan Jenis Kelamin

Kabupaten : Lima Puluh Kota
 Kecamatan : Lareh Sago Halaban
 Semester : II (dua)
 Tahun : 2023

NO	STATUS PERKAWINAN	JENIS KELAMIN				JUMLAH	
		LAKI-LAKI		PEREMPUAN			
		n (JIWA)	%	n (JIWA)	%	n (JIWA)	%
1	2	3	4	5	6	7	8
1	BELUM KAWIN	9.500	47,27	7.612	37,66	17.112	42,45
2	KAWIN	9.991	49,71	10.333	51,12	20.324	50,41
3	CERAI HIDUP	250	1,24	399	1,97	649	1,61
4	CERAI MATI	358	1,78	1.871	9,26	2.229	5,53
	KEC. LAREH SAGO HALABAN	20.099	100,00	20.215	100,00	40.314	100,00

Sumber data : Database SIAK yang telah Dikonsolidasikan dan Dibersihkan (DKB) Kementerian Dalam Negeri

Tabel 2.9.4. Jumlah Penduduk Menurut Pendidikan yang Ditamatkan dan Jenis Kelamin

Kabupaten : Lima Puluh Kota
 Kecamatan : Lareh Sago Halaban
 Semester : II (dua)
 Tahun : 2023

NO	PENDIDIKAN YANG DITAMATKAN	JENIS KELAMIN				JUMLAH	
		LAKI-LAKI		PEREMPUAN		n (JIWA)	%
		n (JIWA)	%	n (JIWA)	%		
1	2	3	4	5	6	7	8
1	TIDAK/BLM SEKOLAH	3.156	15,70	2.933	14,51	6.089	15,10
2	BELUM TAMAT SD/SEDERAJAT	7.552	37,57	7.249	35,86	14.801	36,71
3	TAMAT SD/SEDERAJAT	3.110	15,47	2.919	14,44	6.029	14,96
4	SLTP/SEDERAJAT	2.326	11,57	2.440	12,07	4.766	11,82
5	SLTA/SEDERAJAT	3.251	16,17	3.369	16,67	6.620	16,42
6	DIPLOMA I/II	35	0,17	70	0,35	105	0,26
7	AKADEMI/DIPLOMA III/SARJANA MUDA	146	0,73	298	1,47	444	1,10
8	DIPLOMA IV/STRATA I	500	2,49	902	4,46	1.402	3,48
9	STRATA-II	22	0,11	34	0,17	56	0,14
10	STRATA-III	1	0,000	1	0,000	2	0,000
	KEC. LAREH SAGO HALABAN	20.099	100,00	20.215	100,00	40.314	100,00

Sumber data : Database SIAK yang telah Dikonsolidasikan dan Dibersihkan (DKB) Kementerian Dalam Negeri

Tabel 2.9.5. Jumlah Penduduk Menurut Jenis Pekerjaan dan Jenis Kelamin

Kabupaten : Lima Puluh Kota
 Kecamatan : Lareh Sago Halaban
 Semester : II (dua)
 Tahun : 2023

NO	JENIS PEKERJAAN	JENIS KELAMIN				JUMLAH	
		LAKI-LAKI		PEREMPUAN			
		n (JIWA)	%	n (JIWA)	%	n (JIWA)	%
1	2	3	4	5	6	7	8
1	BELUM/TIDAK BEKERJA	4.109	20,44	3.474	17,19	7.583	18,81
2	APARATUR/PEJABAT NEGARA	252	1,25	299	1,48	551	1,37
3	TENAGA PENGAJAR	26	0,13	63	0,31	89	0,22
4	WIRASWASTA	4.780	23,78	622	3,08	5.402	13,40
5	PERTANIAN/PETERNAKAN	6.485	32,27	530	2,62	7.015	17,40
6	NELAYAN	3	0,01	0	0,00	3	0,01
7	AGAMA DAN KEPERCAYAAN	4	0,02	0	0,00	4	0,01
8	PELAJAR/MAHASISWA	4.319	21,49	4.123	20,40	8.442	20,94
9	TENAGA KESEHATAN	5	0,02	25	0,12	30	0,07
10	PENSIUNAN	112	0,56	69	0,34	181	0,45
11	LAINNYA	4	0,02	11.010	54,46	11.014	27,32
	KEC. LAREH SAGO HALABAN	20.099	100,00	20.215	100,00	40.314	100,00

Sumber data : Database SIAK yang telah Dikonsolidasikan dan Dibersihkan (DKB) Kementerian Dalam Negeri

Tabel 2.9.6. Jumlah Penduduk Menurut Golongan Darah dan Jenis Kelamin

Kabupaten : Lima Puluh Kota
 Kecamatan : Lareh Sago Halaban
 Semester : II (dua)
 Tahun : 2023

NO	GOLONGAN DARAH	JENIS KELAMIN				JUMLAH	
		LAKI-LAKI		PEREMPUAN		n (JIWA)	%
		n (JIWA)	%	n (JIWA)	%		
1	2	3	4	5	6	7	8
1	A	520	2,59	405	2,00	925	2,29
2	B	344	1,71	331	1,64	675	1,67
3	AB	233	1,16	162	0,80	395	0,98
4	O	798	3,97	596	2,95	1.394	3,46
5	A+	12	0,06	9	0,04	21	0,05
6	A-	2	0,01	0	0,00	2	0,00
7	B+	12	0,06	8	0,04	20	0,05
8	B-	0	0,00	0	0,00	0	0,00
9	AB+	11	0,05	3	0,01	14	0,03
10	AB-	1	0,00	3	0,01	4	0,01
11	O+	15	0,07	15	0,07	30	0,07
12	O-	24	0,12	21	0,10	45	0,11
13	TIDAK TAHU	18.127	90,19	18.662	92,32	36.789	91,26
	KEC. LAREH SAGO HALABAN	20.099	100,00	20.215	100,00	40.314	100,00

Sumber data : Database SIAK yang telah Dikonsolidasikan dan Dibersihkan (DKB) Kementerian Dalam Negeri

Tabel 2.9.7. Jumlah Penduduk Menurut Usia Pendidikan dan Jenis Kelamin

Kabupaten : Lima Puluh Kota
 Kecamatan : Lareh Sago Halaban
 Semester : II (dua)
 Tahun : 2023

NO	USIA PENDIDIKAN	JENIS KELAMIN				JUMLAH	
		LAKI-LAKI		PEREMPUAN			
		n (JIWA)	%	n (JIWA)	%	n (JIWA)	%
1	2	3	4	5	6	7	8
1	04 - 05 TAHUN	621	9,62	537	9,01	1.158	9,33
2	06 TAHUN	316	4,90	277	4,65	593	4,78
3	07 - 12 TAHUN	2.084	32,30	1.918	32,17	4.002	32,24
4	13 - 15 TAHUN	1.215	18,83	1.048	17,58	2.263	18,23
5	16 - 18 TAHUN	842	13,05	764	12,81	1.606	12,94
6	19 - 22 TAHUN	1.375	21,31	1.418	23,78	2.793	22,50
	KEC. LAREH SAGO HALABAN	6.453	100,00	5.962	100,00	12.415	100,00

Sumber data : Database SIAK yang telah Dikonsolidasikan dan Dibersihkan (DKB) Kementerian Dalam Negeri

2.10. KECAMATAN SITUJUAH LIMO NAGARI

Tabel 2.10.1. Jumlah Penduduk Menurut Kelompok Umur dan Jenis Kelamin

Kabupaten : Lima Puluh Kota
 Kecamatan : Situjuah Limo Nagari
 Semester : II (dua)
 Tahun : 2023

NO	KELOMPOK UMUR	JENIS KELAMIN				JUMLAH	
		LAKI-LAKI		PEREMPUAN		n (JIWA)	%
		n (JIWA)	%	n (JIWA)	%		
1	2	3	4	5	6	7	8
1	0-4	771	6,45	703	5,81	1.474	6,12
2	5-9	975	8,15	882	7,28	1.857	7,72
3	10-14	1.127	9,42	1.083	8,94	2.210	9,18
4	15-19	1.026	8,58	960	7,93	1.986	8,25
5	20-24	1.063	8,89	1.048	8,65	2.111	8,77
6	25-29	944	7,89	846	6,99	1.790	7,44
7	30-34	684	5,72	666	5,5	1.350	5,61
8	35-39	766	6,41	759	6,27	1.525	6,34
9	40-44	806	6,74	780	6,44	1.586	6,59
10	45-49	858	7,18	883	7,29	1.741	7,23
11	50-54	712	5,95	752	6,21	1.464	6,08
12	55-59	635	5,31	730	6,03	1.365	5,67
13	60-64	523	4,37	548	4,53	1.071	4,45
14	65-69	419	3,5	501	4,14	920	3,82
15	70-74	329	2,75	402	3,32	731	3,04
16	75+	320	2,68	567	4,68	887	3,69
	KEC. SITUJUAH LIMO NAGARI	11.958	100,00	12.110	100,00	24.068	100,00

Sumber data : Database SIAK yang telah Dikonsolidasikan dan Dibersihkan (DKB) Kementerian Dalam Negeri

Tabel 2.10.2. Jumlah Penduduk Menurut Agama dan Jenis Kelamin

Kabupaten : Lima Puluh Kota
 Kecamatan : Situjuah Limo Nagari
 Semester : II (dua)
 Tahun : 2023

NO	AGAMA	JENIS KELAMIN				JUMLAH	
		LAKI-LAKI		PEREMPUAN			
		n (JIWA)	%	n (JIWA)	%	n (JIWA)	%
1	2	3	4	5	6	7	8
1	ISLAM	11.957	99,99	12.110	100,00	24.067	100,00
2	KRISTEN	1	0,01	-	-	1	-
3	KATHOLIK	-	-	-	-	-	-
4	HINDU	-	-	-	-	-	-
5	BUDDHA	-	-	-	-	-	-
6	KHONGHUCU	-	-	-	-	-	-
7	KEPERCAYAAN	-	-	-	-	-	-
	KEC. SITUJUAH LIMO NAGARI	11.958	100,00	12.110	100,00	24.068	100,00

Sumber data : Database SIAK yang telah Dikonsolidasikan dan Dibersihkan (DKB) Kementerian Dalam Negeri

Tabel 2.10.3. Jumlah Penduduk menurut Status Perkawinan dan Jenis Kelamin

Kabupaten : Lima Puluh Kota
 Kecamatan : Situjuh Limo Nagari
 Semester : II (dua)
 Tahun : 2023

NO	STATUS PERKAWINAN	JENIS KELAMIN				JUMLAH	
		LAKI-LAKI		PEREMPUAN			
		n (JIWA)	%	n (JIWA)	%	n (JIWA)	%
1	2	3	4	5	6	7	8
1	BELUM KAWIN	5.984	50,04	4.925	40,67	10.909	45,33
2	KAWIN	5.646	47,22	5.881	48,56	11.527	47,89
3	CERAI HIDUP	142	1,19	308	2,54	450	1,87
4	CERAI MATI	186	1,56	996	8,22	1.182	4,91
	KEC. SITUJUAH LIMO NAGARI	11.958	100,00	12.110	100,00	24.068	100,00

Sumber data : Database SIAK yang telah Dikonsolidasikan dan Dibersihkan (DKB) Kementerian Dalam Negeri

Tabel 2.10.4. Jumlah Penduduk Menurut Pendidikan yang Ditamatkan dan Jenis Kelamin

Kabupaten : Lima Puluh Kota
 Kecamatan : Situjuh Limo Nagari
 Semester : II (dua)
 Tahun : 2023

NO	PENDIDIKAN YANG DITAMATKAN	JENIS KELAMIN				JUMLAH	
		LAKI-LAKI		PEREMPUAN		n (JIWA)	%
		n (JIWA)	%	n (JIWA)	%		
1	2	3	4	5	6	7	8
1	TIDAK/BLM SEKOLAH	1.866	15,60	1.706	14,09	3.572	14,84
2	BELUM TAMAT SD/SEDERAJAT	4.387	36,69	4.168	34,42	8.555	35,55
3	TAMAT SD/SEDERAJAT	1.760	14,72	1.578	13,03	3.338	13,87
4	SLTP/SEDERAJAT	1.360	11,37	1.462	12,07	2.822	11,73
5	SLTA/SEDERAJAT	2.069	17,30	2.287	18,89	4.356	18,10
6	DIPLOMA I/II	25	0,21	59	0,49	84	0,35
7	AKADEMI/DIPLOMA III/SARJANA MUDA	120	1,00	240	1,98	360	1,50
8	DIPLOMA IV/STRATA I	357	2,99	585	4,83	942	3,91
9	STRATA-II	14	0,12	25	0,21	39	0,16
10	STRATA-III	0	0,000	0	0,000	0	0,000
	KEC. SITUJUAH LIMO NAGARI	11.958	100,00	12.110	100,00	24.068	100,00

Sumber data : Database SIAK yang telah Dikonsolidasikan dan Dibersihkan (DKB) Kementerian Dalam Negeri

Tabel 2.10.5. Jumlah Penduduk Menurut Jenis Pekerjaan dan Jenis Kelamin

Kabupaten : Lima Puluh Kota
 Kecamatan : Situjuah Limo Nagari
 Semester : II (dua)
 Tahun : 2023

NO	JENIS PEKERJAAN	JENIS KELAMIN				JUMLAH	
		LAKI-LAKI		PEREMPUAN			
		n (JIWA)	%	n (JIWA)	%	n (JIWA)	%
1	2	3	4	5	6	7	8
1	BELUM/TIDAK BEKERJA	2.449	20,48	2.036	16,81	4.485	18,63
2	APARATUR/PEJABAT NEGARA	155	1,30	225	1,86	380	1,58
3	TENAGA PENGAJAR	14	0,12	34	0,28	48	0,20
4	WIRASWASTA	2.906	24,30	548	4,53	3.454	14,35
5	PERTANIAN/PETERNAKAN	3.608	30,17	159	1,31	3.767	15,65
6	NELAYAN	3	0,03	0	0,00	3	0,01
7	AGAMA DAN KEPERCAYAAN	2	0,02	0	0,00	2	0,01
8	PELAJAR/MAHASISWA	2.731	22,84	2.715	22,42	5.446	22,63
9	TENAGA KESEHATAN	1	0,01	15	0,12	16	0,07
10	PENSIUNAN	85	0,71	62	0,51	147	0,61
11	LAINNYA	4	0,03	6.316	52,16	6.320	26,26
	KEC. SITUJUAH LIMO NAGARI	11.958	100,00	12.110	100,00	24.068	100,00

Sumber data : Database SIAK yang telah Dikonsolidasikan dan Dibersihkan (DKB) Kementerian Dalam Negeri

Tabel 2.10.6. Jumlah Penduduk Menurut Golongan Darah dan Jenis Kelamin

Kabupaten : Lima Puluh Kota
 Kecamatan : Situjuah Limo Nagari
 Semester : II (dua)
 Tahun : 2023

NO	GOLONGAN DARAH	JENIS KELAMIN				JUMLAH	
		LAKI-LAKI		PEREMPUAN		n (JIWA)	%
		n (JIWA)	%	n (JIWA)	%		
1	2	3	4	5	6	7	8
1	A	361	3,02	374	3,09	735	3,05
2	B	223	1,86	249	2,06	472	1,96
3	AB	151	1,26	123	1,02	274	1,14
4	O	659	5,51	560	4,62	1.219	5,06
5	A+	15	0,13	9	0,07	24	0,10
6	A-	1	0,01	1	0,01	2	0,01
7	B+	12	0,10	8	0,07	20	0,08
8	B-	1	0,01	0	0,00	1	0,00
9	AB+	2	0,02	7	0,06	9	0,04
10	AB-	3	0,03	5	0,04	8	0,03
11	O+	14	0,12	7	0,06	21	0,09
12	O-	13	0,11	10	0,08	23	0,10
13	TIDAK TAHU	10.503	87,83	10.757	88,83	21.260	88,33
	KEC. SITUJUAH LIMO NAGARI	11.958	100,00	12.110	100,00	24.068	100,00

Sumber data : Database SIAK yang telah Dikonsolidasikan dan Dibersihkan (DKB) Kementerian Dalam Negeri

Tabel 2.10.7. Jumlah Penduduk Menurut Usia Pendidikan dan Jenis Kelamin

Kabupaten : Lima Puluh Kota
 Kecamatan : Situjuah Limo Nagari
 Semester : II (dua)
 Tahun : 2023

NO	USIA PENDIDIKAN	JENIS KELAMIN				JUMLAH	
		LAKI-LAKI		PEREMPUAN			
		n (JIWA)	%	n (JIWA)	%	n (JIWA)	%
1	2	3	4	5	6	7	8
1	04 - 05 TAHUN	356	8,99	334	8,89	690	8,94
2	06 TAHUN	205	5,18	173	4,60	378	4,90
3	07 - 12 TAHUN	1.264	31,91	1.202	31,99	2.466	31,95
4	13 - 15 TAHUN	688	17,37	673	17,91	1.361	17,63
5	16 - 18 TAHUN	567	14,31	512	13,62	1.079	13,98
6	19 - 22 TAHUN	881	22,24	864	22,99	1.745	22,61
	KEC. SITUJUAH LIMO NAGARI	3.961	100,00	3.758	100,00	7.719	100,00

Sumber data : Database SIAK yang telah Dikonsolidasikan dan Dibersihkan (DKB) Kementerian Dalam Negeri

2.11. KECAMATAN MUNGKA

Tabel 2.11.1. Jumlah Penduduk Menurut Kelompok Umur dan Jenis Kelamin

Kabupaten : Lima Puluh Kota
 Kecamatan : Mungka
 Semester : II (dua)
 Tahun : 2023

NO	KELOMPOK UMUR	JENIS KELAMIN				JUMLAH	
		LAKI-LAKI		PEREMPUAN		n (JIWA)	%
		n (JIWA)	%	n (JIWA)	%		
1	2	3	4	5	6	7	8
1	0-4	992	7,17	894	6,35	1.886	6,76
2	5-9	1.178	8,51	1.131	8,04	2.309	8,27
3	10-14	1.288	9,31	1.311	9,31	2.599	9,31
4	15-19	1.117	8,07	1.149	8,16	2.266	8,12
5	20-24	1.332	9,62	1.306	9,28	2.638	9,45
6	25-29	1.193	8,62	1.005	7,14	2.198	7,87
7	30-34	919	6,64	775	5,51	1.694	6,07
8	35-39	910	6,58	929	6,6	1.839	6,59
9	40-44	960	6,94	946	6,72	1.906	6,83
10	45-49	911	6,58	938	6,66	1.849	6,62
11	50-54	822	5,94	835	5,93	1.657	5,94
12	55-59	619	4,47	701	4,98	1.320	4,73
13	60-64	527	3,81	543	3,86	1.070	3,83
14	65-69	458	3,31	619	4,4	1.077	3,86
15	70-74	322	2,33	431	3,06	753	2,7
16	75+	291	2,1	562	3,99	853	3,06
	KEC. MUNGKA	13.839	100,00	14.075	100,00	27.914	100,00

Sumber data : Database SIAK yang telah Dikonsolidasikan dan Dibersihkan (DKB) Kementerian Dalam Negeri

Tabel 2.11.2. Jumlah Penduduk Menurut Agama dan Jenis Kelamin

Kabupaten : Lima Puluh Kota
 Kecamatan : Mungka
 Semester : II (dua)
 Tahun : 2023

NO	AGAMA	JENIS KELAMIN				JUMLAH	
		LAKI-LAKI		PEREMPUAN			
		n (JIWA)	%	n (JIWA)	%	n (JIWA)	%
1	2	3	4	5	6	7	8
1	ISLAM	13.837	99,99	14.073	99,99	27.910	99,99
2	KRISTEN	2	0,01	2	0,01	4	0,01
3	KATHOLIK	-	-	-	-	-	-
4	HINDU	-	-	-	-	-	-
5	BUDDHA	-	-	-	-	-	-
6	KHONGHUCU	-	-	-	-	-	-
7	KEPERCAYAAN	-	-	-	-	-	-
	KEC. MUNGKA	13.839	100,00	14.075	100,00	27.914	100,00

Sumber data : Database SIAK yang telah Dikonsolidasikan dan Dibersihkan (DKB) Kementerian Dalam Negeri

Tabel 2.11.3. Jumlah Penduduk menurut Status Perkawinan dan Jenis Kelamin

Kabupaten : Lima Puluh Kota
 Kecamatan : Mungka
 Semester : II (dua)
 Tahun : 2023

NO	STATUS PERKAWINAN	JENIS KELAMIN				JUMLAH	
		LAKI-LAKI		PEREMPUAN			
		n (JIWA)	%	n (JIWA)	%	n (JIWA)	%
1	2	3	4	5	6	7	8
1	BELUM KAWIN	7.057	50,99	5.867	41,68	12.924	46,30
2	KAWIN	6.415	46,35	6.776	48,14	13.191	47,26
3	CERAI HIDUP	195	1,41	309	2,20	504	1,81
4	CERAI MATI	172	1,24	1.123	7,98	1.295	4,64
	KEC. MUNGKA	13.839	100,00	14.075	100,00	27.914	100,00

Sumber data : Database SIAK yang telah Dikonsolidasikan dan Dibersihkan (DKB) Kementerian Dalam Negeri

Tabel 2.11.4. Jumlah Penduduk Menurut Pendidikan yang Ditamatkan dan Jenis Kelamin

Kabupaten : Lima Puluh Kota
 Kecamatan : Mungka
 Semester : II (dua)
 Tahun : 2023

NO	PENDIDIKAN YANG DITAMATKAN	JENIS KELAMIN				JUMLAH	
		LAKI-LAKI		PEREMPUAN		n (JIWA)	%
		n (JIWA)	%	n (JIWA)	%		
1	2	3	4	5	6	7	8
1	TIDAK/BLM SEKOLAH	2.415	17,45	2.201	15,64	4.616	16,54
2	BELUM TAMAT SD/SEDERAJAT	5.150	37,21	4.829	34,31	9.979	35,75
3	TAMAT SD/SEDERAJAT	2.318	16,75	2.260	16,06	4.578	16,40
4	SLTP/SEDERAJAT	1.462	10,56	1.568	11,14	3.030	10,85
5	SLTA/SEDERAJAT	1.984	14,34	2.223	15,79	4.207	15,07
6	DIPLOMA I/II	25	0,18	74	0,53	99	0,35
7	AKADEMI/DIPLOMA III/SARJANA MUDA	126	0,91	210	1,49	336	1,20
8	DIPLOMA IV/STRATA I	347	2,51	688	4,89	1.035	3,71
9	STRATA-II	11	0,08	20	0,14	31	0,11
10	STRATA-III	1	0,010	2	0,010	3	0,010
	KEC. MUNGKA	13.839	100,00	14.075	100,00	27.914	100,00

Sumber data : Database SIAK yang telah Dikonsolidasikan dan Dibersihkan (DKB) Kementerian Dalam Negeri

Tabel 2.11.5. Jumlah Penduduk Menurut Jenis Pekerjaan dan Jenis Kelamin

Kabupaten : Lima Puluh Kota
 Kecamatan : Mungka
 Semester : II (dua)
 Tahun : 2023

NO	JENIS PEKERJAAN	JENIS KELAMIN				JUMLAH	
		LAKI-LAKI		PEREMPUAN			
		n (JIWA)	%	n (JIWA)	%	n (JIWA)	%
1	2	3	4	5	6	7	8
1	BELUM/TIDAK BEKERJA	3.021	21,83	2.577	18,31	5.598	20,05
2	APARATUR/PEJABAT NEGARA	135	0,98	235	1,67	370	1,33
3	TENAGA PENGAJAR	16	0,12	44	0,31	60	0,21
4	WIRASWASTA	3.688	26,65	623	4,43	4.311	15,44
5	PERTANIAN/PETERNAKAN	3.781	27,32	576	4,09	4.357	15,61
6	NELAYAN	3	0,02	0	0,00	3	0,01
7	AGAMA DAN KEPERCAYAAN	4	0,03	0	0,00	4	0,01
8	PELAJAR/MAHASISWA	3.141	22,70	3.314	23,55	6.455	23,12
9	TENAGA KESEHATAN	2	0,01	21	0,15	23	0,08
10	PENSIUNAN	46	0,33	52	0,37	98	0,35
11	LAINNYA	2	0,01	6.633	47,13	6.635	23,77
	KEC. MUNGKA	13.839	100,00	14.075	100,00	27.914	100,00

Sumber data : Database SIAK yang telah Dikonsolidasikan dan Dibersihkan (DKB) Kementerian Dalam Negeri

Tabel 2.11.6. Jumlah Penduduk Menurut Golongan Darah dan Jenis Kelamin

Kabupaten : Lima Puluh Kota
 Kecamatan : Mungka
 Semester : II (dua)
 Tahun : 2023

NO	GOLONGAN DARAH	JENIS KELAMIN				JUMLAH	
		LAKI-LAKI		PEREMPUAN		n (JIWA)	%
		n (JIWA)	%	n (JIWA)	%		
1	2	3	4	5	6	7	8
1	A	244	1,76	260	1,85	504	1,81
2	B	242	1,75	206	1,46	448	1,60
3	AB	126	0,91	89	0,63	215	0,77
4	O	538	3,89	360	2,56	898	3,22
5	A+	7	0,05	3	0,02	10	0,04
6	A-	0	0,00	1	0,01	1	0,00
7	B+	6	0,04	3	0,02	9	0,03
8	B-	0	0,00	0	0,00	0	0,00
9	AB+	7	0,05	4	0,03	11	0,04
10	AB-	2	0,01	0	0,00	2	0,01
11	O+	10	0,07	4	0,03	14	0,05
12	O-	15	0,11	10	0,07	25	0,09
13	TIDAK TAHU	12.642	91,35	13.135	93,32	25.777	92,34
	KEC. MUNGKA	13.839	100,00	14.075	100,00	27.914	100,00

Sumber data : Database SIAK yang telah Dikonsolidasikan dan Dibersihkan (DKB) Kementerian Dalam Negeri

Tabel 2.11.7. Jumlah Penduduk Menurut Usia Pendidikan dan Jenis Kelamin

Kabupaten : Lima Puluh Kota
 Kecamatan : Mungka
 Semester : II (dua)
 Tahun : 2023

NO	USIA PENDIDIKAN	JENIS KELAMIN				JUMLAH	
		LAKI-LAKI		PEREMPUAN			
		n (JIWA)	%	n (JIWA)	%	n (JIWA)	%
1	2	3	4	5	6	7	8
1	04 - 05 TAHUN	473	10,30	437	9,60	910	9,95
2	06 TAHUN	225	4,90	216	4,75	441	4,82
3	07 - 12 TAHUN	1.431	31,16	1.424	31,29	2.855	31,22
4	13 - 15 TAHUN	828	18,03	817	17,95	1.645	17,99
5	16 - 18 TAHUN	612	13,32	663	14,57	1.275	13,94
6	19 - 22 TAHUN	1.024	22,29	994	21,84	2.018	22,07
	KEC. MUNGKA	4.593	100,00	4.551	100,00	9.144	100,00

Sumber data : Database SIAK yang telah Dikonsolidasikan dan Dibersihkan (DKB) Kementerian Dalam Negeri

2.12. KECAMATAN BUKIK BARISAN

Tabel 2.12.1. Jumlah Penduduk Menurut Kelompok Umur dan Jenis Kelamin

Kabupaten : Lima Puluh Kota
 Kecamatan : Bukik Barisan
 Semester : II (dua)
 Tahun : 2023

NO	KELOMPOK UMUR	JENIS KELAMIN				JUMLAH	
		LAKI-LAKI		PEREMPUAN		n (JIWA)	%
		n (JIWA)	%	n (JIWA)	%		
1	2	3	4	5	6	7	8
1	0-4	728	6,17	632	5,22	1.360	5,69
2	5-9	856	7,25	791	6,54	1.647	6,89
3	10-14	943	7,99	876	7,24	1.819	7,61
4	15-19	893	7,56	868	7,18	1.761	7,37
5	20-24	1.050	8,89	1.021	8,44	2.071	8,66
6	25-29	944	8,00	821	6,79	1.765	7,38
7	30-34	692	5,86	615	5,08	1.307	5,47
8	35-39	748	6,34	703	5,81	1.451	6,07
9	40-44	869	7,36	922	7,62	1.791	7,49
10	45-49	930	7,88	911	7,53	1.841	7,7
11	50-54	757	6,41	807	6,67	1.564	6,54
12	55-59	616	5,22	667	5,51	1.283	5,37
13	60-64	556	4,71	627	5,18	1.183	4,95
14	65-69	482	4,08	666	5,51	1.148	4,8
15	70-74	351	2,97	495	4,09	846	3,54
16	75+	391	3,31	674	5,57	1.065	4,46
	KEC. BUKIK BARISAN	11.806	100,00	12.096	100,00	23.902	100,00

Sumber data : Database SIAK yang telah Dikonsolidasikan dan Dibersihkan (DKB) Kementerian Dalam Negeri

Tabel 2.12.2. Jumlah Penduduk Menurut Agama dan Jenis Kelamin

Kabupaten : Lima Puluh Kota
 Kecamatan : Bukik Barisan
 Semester : II (dua)
 Tahun : 2023

NO	AGAMA	JENIS KELAMIN				JUMLAH	
		LAKI-LAKI		PEREMPUAN			
		n (JIWA)	%	n (JIWA)	%	n (JIWA)	%
1	2	3	4	5	6	7	8
1	ISLAM	11.806	100,00	12.095	99,99	23.901	100,00
2	KRISTEN	-	-	-	-	-	-
3	KATHOLIK	-	-	-	-	-	-
4	HINDU	-	-	-	-	-	-
5	BUDDHA	-	-	-	-	-	-
6	KHONGHUCU	-	-	-	-	-	-
7	KEPERCAYAAN	-	-	1	0,01	1	-
	KEC. BUKIK BARISAN	11.806	100,00	12.096	100,00	23.902	100,00

Sumber data : Database SIAK yang telah Dikonsolidasikan dan Dibersihkan (DKB) Kementerian Dalam Negeri

Tabel 2.12.3. Jumlah Penduduk menurut Status Perkawinan dan Jenis Kelamin

Kabupaten : Lima Puluh Kota
 Kecamatan : Bukik Barisan
 Semester : II (dua)
 Tahun : 2023

NO	STATUS PERKAWINAN	JENIS KELAMIN				JUMLAH	
		LAKI-LAKI		PEREMPUAN			
		n (JIWA)	%	n (JIWA)	%	n (JIWA)	%
1	2	3	4	5	6	7	8
1	BELUM KAWIN	5.598	47,42	4.412	36,47	10.010	41,88
2	KAWIN	5.828	49,36	5.980	49,44	11.808	49,40
3	CERAI HIDUP	150	1,27	245	2,03	395	1,65
4	CERAI MATI	230	1,95	1.459	12,06	1.689	7,07
	KEC. BUKIK BARISAN	11.806	100,00	12.096	100,00	23.902	100,00

Sumber data : Database SIAK yang telah Dikonsolidasikan dan Dibersihkan (DKB) Kementerian Dalam Negeri

Tabel 2.12.4. Jumlah Penduduk Menurut Pendidikan yang Ditamatkan dan Jenis Kelamin

Kabupaten : Lima Puluh Kota
 Kecamatan : Bukik Barisan
 Semester : II (dua)
 Tahun : 2023

NO	PENDIDIKAN YANG DITAMATKAN	JENIS KELAMIN				JUMLAH	
		LAKI-LAKI		PEREMPUAN		n (JIWA)	%
		n (JIWA)	%	n (JIWA)	%		
1	2	3	4	5	6	7	8
1	TIDAK/BLM SEKOLAH	1.588	13,45	1.431	11,83	3.019	12,63
2	BELUM TAMAT SD/SEDERAJAT	5.114	43,32	5.024	41,53	10.138	42,41
3	TAMAT SD/SEDERAJAT	1.752	14,84	1.650	13,64	3.402	14,23
4	SLTP/SEDERAJAT	1.378	11,67	1.488	12,30	2.866	11,99
5	SLTA/SEDERAJAT	1.576	13,35	1.538	12,71	3.114	13,03
6	DIPLOMA I/II	15	0,13	57	0,47	72	0,30
7	AKADEMI/DIPLOMA III/SARJANA MUDA	60	0,51	143	1,18	203	0,85
8	DIPLOMA IV/STRATA I	319	2,70	753	6,23	1.072	4,48
9	STRATA-II	4	0,03	12	0,10	16	0,07
10	STRATA-III	0	0,000	0	0,000	0	0,000
	KEC. BUKIK BARISAN	11.806	100,00	12.096	100,00	23.902	100,00

Sumber data : Database SIAK yang telah Dikonsolidasikan dan Dibersihkan (DKB) Kementerian Dalam Negeri

Tabel 2.12.5. Jumlah Penduduk Menurut Jenis Pekerjaan dan Jenis Kelamin

Kabupaten : Lima Puluh Kota
 Kecamatan : Bukik Barisan
 Semester : II (dua)
 Tahun : 2023

NO	JENIS PEKERJAAN	JENIS KELAMIN				JUMLAH	
		LAKI-LAKI		PEREMPUAN			
		n (JIWA)	%	n (JIWA)	%	n (JIWA)	%
1	2	3	4	5	6	7	8
1	BELUM/TIDAK BEKERJA	2.144	18,16	1.775	14,67	3.919	16,40
2	APARATUR/PEJABAT NEGARA	116	0,98	252	2,08	368	1,54
3	TENAGA PENGAJAR	11	0,09	31	0,26	42	0,18
4	WIRASWASTA	1.388	11,76	476	3,94	1.864	7,80
5	PERTANIAN/PETERNAKAN	5.512	46,69	558	4,61	6.070	25,40
6	NELAYAN	1	0,01	0	0,00	1	0,00
7	AGAMA DAN KEPERCAYAAN	0	0,00	0	0,00	0	0,00
8	PELAJAR/MAHASISWA	2.594	21,97	2.622	21,68	5.216	21,82
9	TENAGA KESEHATAN	1	0,01	12	0,10	13	0,05
10	PENSIUNAN	35	0,30	28	0,23	63	0,26
11	LAINNYA	4	0,03	6.342	52,43	6.346	26,55
	KEC. BUKIK BARISAN	11.806	100,00	12.096	100,00	23.902	100,00

Sumber data : Database SIAK yang telah Dikonsolidasikan dan Dibersihkan (DKB) Kementerian Dalam Negeri

Tabel 2.12.6. Jumlah Penduduk Menurut Golongan Darah dan Jenis Kelamin

Kabupaten : Lima Puluh Kota
 Kecamatan : Bukik Barisan
 Semester : II (dua)
 Tahun : 2023

NO	GOLONGAN DARAH	JENIS KELAMIN				JUMLAH	
		LAKI-LAKI		PEREMPUAN		n (JIWA)	%
		n (JIWA)	%	n (JIWA)	%		
1	2	3	4	5	6	7	8
1	A	210	1,78	270	2,23	480	2,01
2	B	215	1,82	338	2,79	553	2,31
3	AB	115	0,97	109	0,90	224	0,94
4	O	442	3,74	411	3,40	853	3,57
5	A+	2	0,02	5	0,04	7	0,03
6	A-	0	0,00	1	0,01	1	0,00
7	B+	2	0,02	6	0,05	8	0,03
8	B-	0	0,00	0	0,00	0	0,00
9	AB+	2	0,02	3	0,02	5	0,02
10	AB-	2	0,02	0	0,00	2	0,01
11	O+	9	0,08	4	0,03	13	0,05
12	O-	10	0,08	8	0,07	18	0,08
13	TIDAK TAHU	10.797	91,45	10.941	90,45	21.738	90,95
	KEC. BUKIK BARISAN	11.806	100,00	12.096	100,00	23.902	100,00

Sumber data : Database SIAK yang telah Dikonsolidasikan dan Dibersihkan (DKB) Kementerian Dalam Negeri

Tabel 2.12.7. Jumlah Penduduk Menurut Usia Pendidikan dan Jenis Kelamin

Kabupaten : Lima Puluh Kota
 Kecamatan : Bukik Barisan
 Semester : II (dua)
 Tahun : 2023

NO	USIA PENDIDIKAN	JENIS KELAMIN				JUMLAH	
		LAKI-LAKI		PEREMPUAN			
		n (JIWA)	%	n (JIWA)	%	n (JIWA)	%
1	2	3	4	5	6	7	8
1	04 - 05 TAHUN	335	9,57	334	10,18	669	9,86
2	06 TAHUN	175	5,00	150	4,57	325	4,79
3	07 - 12 TAHUN	1.027	29,33	962	29,31	1.989	29,32
4	13 - 15 TAHUN	624	17,82	569	17,34	1.193	17,59
5	16 - 18 TAHUN	505	14,42	517	15,75	1.022	15,07
6	19 - 22 TAHUN	835	23,85	750	22,85	1.585	23,37
	KEC. BUKIK BARISAN	3.501	100,00	3.282	100,00	6.783	100,00

Sumber data : Database SIAK yang telah Dikonsolidasikan dan Dibersihkan (DKB) Kementerian Dalam Negeri

2.13. KECAMATAN AKABILURU

Tabel 2.13.1. Jumlah Penduduk Menurut Kelompok Umur dan Jenis Kelamin

Kabupaten : Lima Puluh Kota
 Kecamatan : Akabiluru
 Semester : II (dua)
 Tahun : 2023

NO	KELOMPOK UMUR	JENIS KELAMIN				JUMLAH	
		LAKI-LAKI		PEREMPUAN		n (JIWA)	%
		n (JIWA)	%	n (JIWA)	%		
1	2	3	4	5	6	7	8
1	0-4	1.036	6,87	918	6,06	1.954	6,46
2	5-9	1.195	7,92	1.214	8,02	2.409	7,97
3	10-14	1.362	9,03	1.246	8,23	2.608	8,63
4	15-19	1.248	8,27	1.208	7,98	2.456	8,12
5	20-24	1.441	9,55	1.280	8,45	2.721	9
6	25-29	1.292	8,56	1.100	7,26	2.392	7,91
7	30-34	917	6,08	829	5,47	1.746	5,78
8	35-39	908	6,02	883	5,83	1.791	5,92
9	40-44	1.011	6,7	1.051	6,94	2.062	6,82
10	45-49	1.046	6,93	1.047	6,91	2.093	6,92
11	50-54	867	5,75	888	5,86	1.755	5,81
12	55-59	710	4,71	784	5,18	1.494	4,94
13	60-64	601	3,98	704	4,65	1.305	4,32
14	65-69	592	3,92	761	5,03	1.353	4,48
15	70-74	384	2,54	470	3,1	854	2,82
16	75+	480	3,18	759	5,01	1.239	4,1
	KEC. AKABILURU	15.090	100,00	15.142	100,00	30.232	100,00

Sumber data : Database SIAK yang telah Dikonsolidasikan dan Dibersihkan (DKB) Kementerian Dalam Negeri

Tabel 2.13.2. Jumlah Penduduk Menurut Agama dan Jenis Kelamin

Kabupaten : Lima Puluh Kota
 Kecamatan : Akabiluru
 Semester : II (dua)
 Tahun : 2023

NO	AGAMA	JENIS KELAMIN				JUMLAH	
		LAKI-LAKI		PEREMPUAN			
		n (JIWA)	%	n (JIWA)	%	n (JIWA)	%
1	2	3	4	5	6	7	8
1	ISLAM	15.089	99,99	15.142	100,00	30.231	100,00
2	KRISTEN	1	0,01	-	-	1	-
3	KATHOLIK	-	-	-	-	-	-
4	HINDU	-	-	-	-	-	-
5	BUDDHA	-	-	-	-	-	-
6	KHONGHUCU	-	-	-	-	-	-
7	KEPERCAYAAN	-	-	-	-	-	-
	KEC. AKABILURU	15.090	100,00	15.142	100,00	30.232	100,00

Sumber data : Database SIAK yang telah Dikonsolidasikan dan Dibersihkan (DKB) Kementerian Dalam Negeri

Tabel 2.13.3. Jumlah Penduduk menurut Status Perkawinan dan Jenis Kelamin

Kabupaten : Lima Puluh Kota
 Kecamatan : Akabiluru
 Semester : II (dua)
 Tahun : 2023

NO	STATUS PERKAWINAN	JENIS KELAMIN				JUMLAH	
		LAKI-LAKI		PEREMPUAN			
		n (JIWA)	%	n (JIWA)	%	n (JIWA)	%
1	2	3	4	5	6	7	8
1	BELUM KAWIN	7.896	52,33	6.295	41,57	14.191	46,94
2	KAWIN	6.771	44,87	7.130	47,09	13.901	45,98
3	CERAI HIDUP	162	1,07	321	2,12	483	1,60
4	CERAI MATI	261	1,73	1.396	9,22	1.657	5,48
	KEC. AKABILURU	15.090	100,00	15.142	100,00	30.232	100,00

Sumber data : Database SIAK yang telah Dikonsolidasikan dan Dibersihkan (DKB) Kementerian Dalam Negeri

Tabel 2.13.4. Jumlah Penduduk Menurut Pendidikan yang Ditamatkan dan Jenis Kelamin

Kabupaten : Lima Puluh Kota
 Kecamatan : Akabiluru
 Semester : II (dua)
 Tahun : 2023

NO	PENDIDIKAN YANG DITAMATKAN	JENIS KELAMIN				JUMLAH	
		LAKI-LAKI		PEREMPUAN		n (JIWA)	%
		n (JIWA)	%	n (JIWA)	%		
1	2	3	4	5	6	7	8
1	TIDAK/BLM SEKOLAH	2.398	15,89	2.347	15,50	4.745	15,70
2	BELUM TAMAT SD/SEDERAJAT	4.229	28,03	3.893	25,71	8.122	26,87
3	TAMAT SD/SEDERAJAT	2.840	18,82	2.651	17,51	5.491	18,16
4	SLTP/SEDERAJAT	1.851	12,27	1.884	12,44	3.735	12,35
5	SLTA/SEDERAJAT	3.046	20,19	3.001	19,82	6.047	20,00
6	DIPLOMA I/II	37	0,25	112	0,74	149	0,49
7	AKADEMI/DIPLOMA III/SARJANA MUDA	178	1,18	272	1,80	450	1,49
8	DIPLOMA IV/STRATA I	476	3,15	956	6,31	1.432	4,74
9	STRATA-II	34	0,23	25	0,17	59	0,20
10	STRATA-III	1	0,010	1	0,010	2	0,010
	KEC. AKABILURU	15.090	100,00	15.142	100,00	30.232	100,00

Sumber data : Database SIAK yang telah Dikonsolidasikan dan Dibersihkan (DKB) Kementerian Dalam Negeri

Tabel 2.13.5. Jumlah Penduduk Menurut Jenis Pekerjaan dan Jenis Kelamin

Kabupaten : Lima Puluh Kota
 Kecamatan : Akabiluru
 Semester : II (dua)
 Tahun : 2023

NO	JENIS PEKERJAAN	JENIS KELAMIN				JUMLAH	
		LAKI-LAKI		PEREMPUAN			
		n (JIWA)	%	n (JIWA)	%	n (JIWA)	%
1	2	3	4	5	6	7	8
1	BELUM/TIDAK BEKERJA	3.342	22,15	2.758	18,21	6.100	20,18
2	APARATUR/PEJABAT NEGARA	192	1,27	339	2,24	531	1,76
3	TENAGA PENGAJAR	36	0,24	80	0,53	116	0,38
4	WIRASWASTA	3.758	24,90	649	4,29	4.407	14,58
5	PERTANIAN/PETERNAKAN	4.129	27,36	110	0,73	4.239	14,02
6	NELAYAN	2	0,01	0	0,00	2	0,01
7	AGAMA DAN KEPERCAYAAN	4	0,03	0	0,00	4	0,01
8	PELAJAR/MAHASISWA	3.510	23,26	3.336	22,03	6.846	22,64
9	TENAGA KESEHATAN	4	0,03	16	0,11	20	0,07
10	PENSIUNAN	108	0,72	83	0,55	191	0,63
11	LAINNYA	5	0,03	7.771	51,32	7.776	25,72
	KEC. AKABILURU	15.090	100,00	15.142	100,00	30.232	100,00

Sumber data : Database SIAK yang telah Dikonsolidasikan dan Dibersihkan (DKB) Kementerian Dalam Negeri

Tabel 2.13.6. Jumlah Penduduk Menurut Golongan Darah dan Jenis Kelamin

Kabupaten : Lima Puluh Kota
 Kecamatan : Akabiluru
 Semester : II (dua)
 Tahun : 2023

NO	GOLONGAN DARAH	JENIS KELAMIN				JUMLAH	
		LAKI-LAKI		PEREMPUAN		n (JIWA)	%
		n (JIWA)	%	n (JIWA)	%		
1	2	3	4	5	6	7	8
1	A	253	1,68	220	1,45	473	1,56
2	B	224	1,48	204	1,35	428	1,42
3	AB	105	0,70	96	0,63	201	0,66
4	O	519	3,44	399	2,64	918	3,04
5	A+	21	0,14	25	0,17	46	0,15
6	A-	0	0,00	2	0,01	2	0,01
7	B+	20	0,13	16	0,11	36	0,12
8	B-	0	0,00	1	0,01	1	0,00
9	AB+	16	0,11	7	0,05	23	0,08
10	AB-	1	0,01	0	0,00	1	0,00
11	O+	35	0,23	19	0,13	54	0,18
12	O-	10	0,07	7	0,05	17	0,06
13	TIDAK TAHU	13.886	92,02	14.146	93,42	28.032	92,72
	KEC. AKABILURU	15.090	100,00	15.142	100,00	30.232	100,00

Sumber data : Database SIAK yang telah Dikonsolidasikan dan Dibersihkan (DKB) Kementerian Dalam Negeri

Tabel 2.13.7. Jumlah Penduduk Menurut Usia Pendidikan dan Jenis Kelamin

Kabupaten : Lima Puluh Kota
 Kecamatan : Akabiluru
 Semester : II (dua)
 Tahun : 2023

NO	USIA PENDIDIKAN	JENIS KELAMIN				JUMLAH	
		LAKI-LAKI		PEREMPUAN			
		n (JIWA)	%	n (JIWA)	%	n (JIWA)	%
1	2	3	4	5	6	7	8
1	04 - 05 TAHUN	464	9,50	433	9,38	897	9,44
2	06 TAHUN	214	4,38	242	5,24	456	4,80
3	07 - 12 TAHUN	1.549	31,73	1.453	31,48	3.002	31,61
4	13 - 15 TAHUN	839	17,19	789	17,09	1.628	17,14
5	16 - 18 TAHUN	699	14,32	665	14,41	1.364	14,36
6	19 - 22 TAHUN	1.117	22,88	1.034	22,40	2.151	22,65
	KEC. AKABILURU	4.882	100,00	4.616	100,00	9.498	100,00

Sumber data : Database SIAK yang telah Dikonsolidasikan dan Dibersihkan (DKB) Kementerian Dalam Negeri

BAB III

AGREGAT KEPENDUDUKAN NAGARI

BAB III
AGREGAT KEPENDUDUKAN NAGARI

**Tabel 3.1. Jumlah Penduduk Berdasarkan Jenis Kelamin
Menurut Nagari**

Kabupaten : Lima Puluh Kota
Semester : II (dua)
Tahun : 2023

NO	KODE WILAYAH	NAGARI	JENIS KELAMIN				JUMLAH	
			LAKI-LAKI		PEREMPUAN		n (JIWA)	%
			n (JIWA)	%	n (JIWA)	%		
1	2	3	4	5	6	7	8	9
1	13.07.01.2001	KURAI	809	0,41	837	0,42	1.646	0,41
2	13.07.01.2002	SUNGAI RIMBANG	1.171	0,59	1.187	0,59	2.358	0,59
3	13.07.01.2003	TANJUANG BUNGO	733	0,37	770	0,39	1.503	0,38
4	13.07.01.2004	SULIKI	1.358	0,69	1.370	0,69	2.728	0,69
5	13.07.01.2005	LIMBANANG	2.285	1,15	2.324	1,16	4.609	1,16
6	13.07.01.2006	ANDIANG	1.230	0,62	1.376	0,69	2.606	0,66
	13.07.01	KEC. SULIKI	7.586	3,83	7.864	3,94	15.450	3,89
1	13.07.02.2001	GUGUAK VIII KOTO	7.121	3,59	7.282	3,65	14.403	3,62
2	13.07.02.2002	VII KOTO TALAGO	4.601	2,32	4.864	2,44	9.465	2,38
3	13.07.02.2003	SUNGAI TALANG	2.657	1,34	2.619	1,31	5.276	1,33
4	13.07.02.2004	KUBANG	2.664	1,34	2.846	1,43	5.510	1,39
5	13.07.02.2005	SIMPANG SUGIRAN	1.096	0,55	1.151	0,58	2.247	0,57
	13.07.02	KEC. GUGUAK	18.139	9,15	18.762	9,40	36.901	9,28

NO	KODE WILAYAH	NAGARI	JENIS KELAMIN				JUMLAH	
			LAKI-LAKI		PEREMPUAN		n (JIWA)	%
			n (JIWA)	%	n (JIWA)	%		
1	2	3	4	5	6	7	8	9
1	13.07.03.2001	KOTO BARU SIMALANGGANG	4.004	2,02	4.016	2,01	8.020	2,02
2	13.07.03.2002	TAEH BUKIK	1.760	0,89	1.820	0,91	3.580	0,90
3	13.07.03.2003	SIMALANGGANG	2.674	1,35	2.600	1,30	5.274	1,33
4	13.07.03.2004	SUNGAI BERINGIN	1.505	0,76	1.547	0,78	3.052	0,77
5	13.07.03.2005	PIOBANG	2.319	1,17	2.256	1,13	4.575	1,15
6	13.07.03.2006	TAEH BARUAH	4.922	2,48	5.053	2,53	9.975	2,51
7	13.07.03.2007	KOTO TANGAH SIMALANGGANG	2.122	1,07	2.150	1,08	4.272	1,07
	13.07.03	KEC. PAYAKUMBUH	19.306	9,74	19.442	9,75	38.748	9,74
1	13.07.04.2001	TJ HARO SIKABU KABU PD PANJANG	2.911	1,47	3.034	1,52	5.945	1,49
2	13.07.04.2002	MUNGO	4.970	2,51	5.076	2,54	10.046	2,53
3	13.07.04.2003	SUNGAI KAMUYANG	3.986	2,01	4.046	2,03	8.032	2,02
4	13.07.04.2004	ANDALEH	2.586	1,30	2.770	1,39	5.356	1,35
	13.07.04	KEC. LUAK	14.453	7,29	14.926	7,48	29.379	7,39
1	13.07.05.2001	TARAM	4.397	2,22	4.416	2,21	8.813	2,22
2	13.07.05.2002	SOLOK BIO BIO	1.202	0,61	1.181	0,59	2.383	0,60
3	13.07.05.2003	TARANTANG	1.439	0,73	1.430	0,72	2.869	0,72
4	13.07.05.2004	BUKIK LIMBUKU	805	0,41	788	0,39	1.593	0,40
5	13.07.05.2005	HARAU	1.711	0,86	1.698	0,85	3.409	0,86
6	13.07.05.2006	BATU BALANG	3.355	1,69	3.317	1,66	6.672	1,68
7	13.07.05.2007	SARILAMAK	7.845	3,96	7.654	3,84	15.499	3,90
8	13.07.05.2008	GURUN	1.155	0,58	1.156	0,58	2.311	0,58

NO	KODE WILAYAH	NAGARI	JENIS KELAMIN				JUMLAH	
			LAKI-LAKI		PEREMPUAN		n (JIWA)	%
			n (JIWA)	%	n (JIWA)	%		
1	2	3	4	5	6	7	8	9
9	13.07.05.2009	LUBUAK BATINGKOK	1.880	0,95	1.931	0,97	3.811	0,96
10	13.07.05.2010	KOTO TUO	3.929	1,98	3.956	1,98	7.885	1,98
11	13.07.05.2011	PILUBANG	861	0,43	837	0,42	1.698	0,43
	13.07.05	KEC. HARAU	28.579	14,42	28.364	14,22	56.943	14,32
1	13.07.06.2001	MANGGILANG	2.596	1,31	2.526	1,27	5.122	1,29
2	13.07.06.2002	TANJUANG BALIK	1.240	0,63	1.192	0,60	2.432	0,61
3	13.07.06.2003	GUNUANG MALINTANG	3.552	1,79	3.351	1,68	6.903	1,74
4	13.07.06.2004	PANGKALAN	5.333	2,69	5.141	2,58	10.474	2,63
5	13.07.06.2005	KOTO ALAM	1.511	0,76	1.519	0,76	3.030	0,76
6	13.07.06.2006	TANJUNG PAUH	1.163	0,59	1.092	0,55	2.255	0,57
	13.07.06	KEC. PANGKALAN KOTO BARU	15.395	7,77	14.821	7,43	30.216	7,60
1	13.07.07.2001	MUARO PAITI	3.086	1,56	2.971	1,49	6.057	1,52
2	13.07.07.2002	KOTO BANGUN	2.021	1,02	1.943	0,97	3.964	1,00
3	13.07.07.2003	LUBUAK ALAI	1.789	0,90	1.744	0,87	3.533	0,89
4	13.07.07.2004	KOTO LAMO	1.558	0,79	1.527	0,77	3.085	0,78
5	13.07.07.2005	DURIAN TINGGI	1.671	0,84	1.707	0,86	3.378	0,85
6	13.07.07.2006	SIALANG	3.259	1,64	3.236	1,62	6.495	1,63
7	13.07.07.2007	GALUGUA	1.245	0,63	1.192	0,60	2.437	0,61
	13.07.07	KEC. KAPUR IX	14.629	7,38	14.320	7,18	28.949	7,28
1	13.07.08.2001	PANDAM GADANG	2.735	1,38	2.761	1,38	5.496	1,38
2	13.07.08.2002	KOTO TINGGI	3.578	1,81	3.578	1,79	7.156	1,80

NO	KODE WILAYAH	NAGARI	JENIS KELAMIN				JUMLAH	
			LAKI-LAKI		PEREMPUAN		n (JIWA)	%
			n (JIWA)	%	n (JIWA)	%		
1	2	3	4	5	6	7	8	9
3	13.07.08.2003	TALANG ANAU	991	0,50	1.024	0,51	2.015	0,51
	13.07.08	KEC. GUNUANG OMEH	7.304	3,69	7.363	3,69	14.667	3,69
1	13.07.09.2001	LABUAH GUNUANG	2.686	1,36	2.860	1,43	5.546	1,39
2	13.07.09.2002	BATU PAYUANG	3.157	1,59	3.113	1,56	6.270	1,58
3	13.07.09.2003	AMPALU	2.281	1,15	2.182	1,09	4.463	1,12
4	13.07.09.2004	BUKIK SIKUMPA	1.572	0,79	1.585	0,79	3.157	0,79
5	13.07.09.2005	BALAI PANJANG	2.932	1,48	3.080	1,54	6.012	1,51
6	13.07.09.2006	HALABAN	2.791	1,41	2.786	1,40	5.577	1,40
7	13.07.09.2007	TANJUANG GADANG	2.726	1,38	2.624	1,32	5.350	1,35
8	13.07.09.2008	SITANANG	1.954	0,99	1.985	0,99	3.939	0,99
	13.07.09	KEC. LAREH SAGO HALABAN	20.099	10,14	20.215	10,13	40.314	10,14
1	13.07.10.2001	SITUJUAH BATUA	2.889	1,46	2.905	1,46	5.794	1,46
2	13.07.10.2002	SITUJUAH LADANG LAWEH	1.008	0,51	1.011	0,51	2.019	0,51
3	13.07.10.2003	TUNGKA	2.488	1,26	2.487	1,25	4.975	1,25
4	13.07.10.2004	SITUJUAH BANDA DALAM	2.607	1,32	2.690	1,35	5.297	1,33
5	13.07.10.2005	SITUJUAH GADANG	2.966	1,50	3.017	1,51	5.983	1,50
	13.07.10	KEC. SITUJUAH LIMO NAGARI	11.958	6,03	12.110	6,07	24.068	6,05
1	13.07.11.2001	JOPANG MANGANTI	1.183	0,60	1.256	0,63	2.439	0,61
2	13.07.11.2002	SIMPANG KAPUAK	2.389	1,21	2.549	1,28	4.938	1,24
3	13.07.11.2003	MUNGKA	4.400	2,22	4.337	2,17	8.737	2,20
4	13.07.11.2004	TALANG MAUR	2.863	1,44	2.889	1,45	5.752	1,45

NO	KODE WILAYAH	NAGARI	JENIS KELAMIN				JUMLAH	
			LAKI-LAKI		PEREMPUAN		n (JIWA)	%
			n (JIWA)	%	n (JIWA)	%		
1	2	3	4	5	6	7	8	9
5	13.07.11.2005	SUNGAI ANTUAN	3.004	1,52	3.044	1,53	6.048	1,52
	13.07.11	KEC. MUNGKA	13.839	6,98	14.075	7,06	27.914	7,02
1	13.07.12.2001	MAEK	4.937	2,49	4.949	2,48	9.886	2,49
2	13.07.12.2002	BANJA LOWEH	1.629	0,82	1.701	0,85	3.330	0,84
3	13.07.12.2003	BARUAH GUNUANG	2.138	1,08	2.183	1,09	4.321	1,09
4	13.07.12.2004	SUNGAI NANIANG	1.586	0,80	1.716	0,86	3.302	0,83
5	13.07.12.2005	KOTO TANGAH	1.516	0,76	1.547	0,78	3.063	0,77
	13.07.12	KEC. BUKIK BARISAN	11.806	5,96	12.096	6,06	23.902	6,01
1	13.07.13.2001	SARIAK LAWEH	3.090	1,56	3.267	1,64	6.357	1,60
2	13.07.13.2002	KOTO TANGAH BATU AMPA	4.977	2,51	4.886	2,45	9.863	2,48
3	13.07.13.2003	BATUHAMPAR	1.999	1,01	1.917	0,96	3.916	0,98
4	13.07.13.2004	SUAYAN	2.805	1,42	2.876	1,44	5.681	1,43
5	13.07.13.2005	SUNGAI BALANTIAK	652	0,33	673	0,34	1.325	0,33
6	13.07.13.2006	PAUH SANGIK	704	0,36	665	0,33	1.369	0,34
7	13.07.13.2007	DURIAN GADANG	863	0,44	858	0,43	1.721	0,43
	13.07.13	KEC. AKABILURU	15.090	7,61	15.142	7,59	30.232	7,60
	13.07	KAB. LIMA PULUH KOTA	198.183	100,00	199.500	100,00	397.683	100,00

Sumber data : Database SIAK yang telah Dikonsolidasikan dan Dibersihkan (DKB) Kementerian Dalam Negeri

**Tabel 3.2. Jumlah Penduduk, Luas Wilayah dan Kepadatan Penduduk
Menurut Nagari**

Kabupaten : Lima Puluh Kota
Semester : II (dua)
Tahun : 2023

NO	KODE WILAYAH	NAGARI	JUMLAH PENDUDUK	LUAS WILAYAH (km ²)	KEPADATAN PENDUDUK
1	2	3	4	5	6
1	13.07.01.2001	KURAI	1.646	20,00	82
2	13.07.01.2002	SUNGAI RIMBANG	2.358	20,00	118
3	13.07.01.2003	TANJUANG BUNGO	1.503	29,46	51
4	13.07.01.2004	SULIKI	2.728	52,00	52
5	13.07.01.2005	LIMBANANG	4.609	9,68	476
6	13.07.01.2006	ANDIANG	2.606	5,80	449
	13.07.01	KEC. SULIKI	15.450	136,94	113
1	13.07.02.2001	GUGUAK VIII KOTO	14.403	21,70	664
2	13.07.02.2002	VII KOTO TALAGO	9.465	21,00	451
3	13.07.02.2003	SUNGAI TALANG	5.276	18,00	293
4	13.07.02.2004	KUBANG	5.510	26,20	210
5	13.07.02.2005	SIMPANG SUGIRAN	2.247	19,30	116
	13.07.02	KEC. GUGUAK	36.901	106,20	347
1	13.07.03.2001	KOTO BARU SIMALANGGANG	8.020	7,44	1.078
2	13.07.03.2002	TAEH BUKIK	3.580	26,91	133
3	13.07.03.2003	SIMALANGGANG	5.274	11,35	465
4	13.07.03.2004	SUNGAI BERINGIN	3.052	9,83	310

NO	KODE WILAYAH	NAGARI	JUMLAH PENDUDUK	LUAS WILAYAH (km ²)	KEPADATAN PENDUDUK
1	2	3	4	5	6
5	13.07.03.2005	PIOBANG	4.575	11,23	407
6	13.07.03.2006	TAEH BARUAH	9.975	23,70	421
7	13.07.03.2007	KOTO TANGAH SIMALANGGANG	4.272	9,01	474
	13.07.03	KEC. PAYAKUMBUH	38.748	99,47	390
1	13.07.04.2001	TJ HARO SIKABU KABU PD PANJANG	5.945	13,87	429
2	13.07.04.2002	MUNGO	10.046	11,04	910
3	13.07.04.2003	SUNGAI KAMUYANG	8.032	30,37	264
4	13.07.04.2004	ANDALEH	5.356	6,40	837
	13.07.04	KEC. LUAK	29.379	61,68	476
1	13.07.05.2001	TARAM	8.813	60,59	145
2	13.07.05.2002	SOLOK BIO BIO	2.383	28,35	84
3	13.07.05.2003	TARANTANG	2.869	22,63	127
4	13.07.05.2004	BUKIK LIMBUKU	1.593	10,36	154
5	13.07.05.2005	HARAU	3.409	78,83	43
6	13.07.05.2006	BATU BALANG	6.672	20,09	332
7	13.07.05.2007	SARILAMAK	15.499	117,97	131
8	13.07.05.2008	GURUN	2.311	12,80	181
9	13.07.05.2009	LUBUAK BATINGKOK	3.811	12,80	298
10	13.07.05.2010	KOTO TUO	7.885	33,19	238
11	13.07.05.2011	PILUBANG	1.698	19,19	88
	13.07.05	KEC. HARAU	56.943	416,80	137

NO	KODE WILAYAH	NAGARI	JUMLAH PENDUDUK	LUAS WILAYAH (km ²)	KEPADATAN PENDUDUK
1	2	3	4	5	6
1	13.07.06.2001	MANGGILANG	5.122	58,75	87
2	13.07.06.2002	TANJUANG BALIK	2.432	124,57	20
3	13.07.06.2003	GUNUANG MALINTANG	6.903	249,43	28
4	13.07.06.2004	PANGKALAN	10.474	124,30	84
5	13.07.06.2005	KOTO ALAM	3.030	42,75	71
6	13.07.06.2006	TANJUNG PAUH	2.255	112,26	20
	13.07.06	KEC. PANGKALAN KOTO BARU	30.216	712,06	42
1	13.07.07.2001	MUARO PAITI	6.057	95,00	64
2	13.07.07.2002	KOTO BANGUN	3.964	91,00	44
3	13.07.07.2003	LUBUAK ALAI	3.533	106,00	33
4	13.07.07.2004	KOTO LAMO	3.085	103,36	30
5	13.07.07.2005	DURIAN TINGGI	3.378	83,00	41
6	13.07.07.2006	SIALANG	6.495	117,00	56
7	13.07.07.2007	GALUGUA	2.437	128,00	19
	13.07.07	KEC. KAPUR IX	28.949	723,36	40
1	13.07.08.2001	PANDAM GADANG	5.496	64,00	86
2	13.07.08.2002	KOTO TINGGI	7.156	74,00	97
3	13.07.08.2003	TALANG ANAU	2.015	18,54	109
	13.07.08	KEC. GUNUANG OMEH	14.667	156,54	94
1	13.07.09.2001	LABUAH GUNUANG	5.546	12,86	431
2	13.07.09.2002	BATU PAYUANG	6.270	15,05	417
3	13.07.09.2003	AMPALU	4.463	108,13	41

NO	KODE WILAYAH	NAGARI	JUMLAH PENDUDUK	LUAS WILAYAH (km ²)	KEPADATAN PENDUDUK
1	2	3	4	5	6
4	13.07.09.2004	BUKIK SIKUMPA	3.157	6,34	498
5	13.07.09.2005	BALAI PANJANG	6.012	25,09	240
6	13.07.09.2006	HALABAN	5.577	66,15	84
7	13.07.09.2007	TANJUANG GADANG	5.350	13,55	395
8	13.07.09.2008	SITANANG	3.939	147,68	27
	13.07.09	KEC. LAREH SAGO HALABAN	40.314	394,85	102
1	13.07.10.2001	SITUJUAH BATUA	5.794	15,49	374
2	13.07.10.2002	SITUJUAH LADANG LAWEH	2.019	15,93	127
3	13.07.10.2003	TUNGKA	4.975	14,15	352
4	13.07.10.2004	SITUJUAH BANDA DALAM	5.297	11,71	452
5	13.07.10.2005	SITUJUAH GADANG	5.983	16,90	354
	13.07.10	KEC. SITUJUAH LIMO NAGARI	24.068	74,18	324
1	13.07.11.2001	JOPANG MANGANTI	2.439	5,37	454
2	13.07.11.2002	SIMPANG KAPUAK	4.938	36,35	136
3	13.07.11.2003	MUNGKA	8.737	13,03	671
4	13.07.11.2004	TALANG MAUR	5.752	17,04	338
5	13.07.11.2005	SUNGAI ANTUAN	6.048	11,97	505
	13.07.11	KEC. MUNGKA	27.914	83,76	333
1	13.07.12.2001	MAEK	9.886	122,06	81
2	13.07.12.2002	BANJA LOWEH	3.330	49,00	68
3	13.07.12.2003	BARUAH GUNUANG	4.321	67,78	64
4	13.07.12.2004	SUNGAI NANIANG	3.302	20,00	165

NO	KODE WILAYAH	NAGARI	JUMLAH PENDUDUK	LUAS WILAYAH (km ²)	KEPADATAN PENDUDUK
1	2	3	4	5	6
5	13.07.12.2005	KOTO TANGAH	3.063	35,36	87
	13.07.12	KEC. BUKIK BARISAN	23.902	294,20	81
1	13.07.13.2001	SARIAK LAWEH	6.357	21,36	298
2	13.07.13.2002	KOTO TANGAH BATU AMPA	9.863	22,44	440
3	13.07.13.2003	BATUHAMPAR	3.916	10,35	378
4	13.07.13.2004	SUAYAN	5.681	12,79	444
5	13.07.13.2005	SUNGAI BALANTIAK	1.325	8,45	157
6	13.07.13.2006	PAUH SANGIK	1.369	11,97	114
7	13.07.13.2007	DURIAN GADANG	1.721	6,90	249
	13.07.13	KEC. AKABILURU	30.232	94,26	321
	13.07	KABUPATEN LIMA PULUH KOTA	397.683	3.354,30	119

Sumber data : Database SIAK yang telah Dikonsolidasikan dan Dibersihkan (DKB) Kementerian Dalam Negeri

**Tabel 3.3. Jumlah Penduduk dan Rasio Jenis Kelamin
Menurut Nagari**

Kabupaten : Lima Puluh Kota
Semester : II (dua)
Tahun : 2023

NO	KODE WILAYAH	NAGARI	PENDUDUK			RASIO JENIS KELAMIN
			LAKI-LAKI	PEREMPUAN	JUMLAH	
1	2	3	4	5	6	7
1	13.07.01.2001	KURAI	809	837	1.646	97
2	13.07.01.2002	SUNGAI RIMBANG	1.171	1.187	2.358	99
3	13.07.01.2003	TANJUANG BUNGO	733	770	1.503	95
4	13.07.01.2004	SULIKI	1.358	1.370	2.728	99
5	13.07.01.2005	LIMBANANG	2.285	2.324	4.609	98
6	13.07.01.2006	ANDIANG	1.230	1.376	2.606	89
	13.07.01	KEC. SULIKI	7.586	7.864	15.450	96
1	13.07.02.2001	GUGUAK VIII KOTO	7.121	7.282	14.403	98
2	13.07.02.2002	VII KOTO TALAGO	4.601	4.864	9.465	95
3	13.07.02.2003	SUNGAI TALANG	2.657	2.619	5.276	101
4	13.07.02.2004	KUBANG	2.664	2.846	5.510	94
5	13.07.02.2005	SIMPANG SUGIRAN	1.096	1.151	2.247	95
	13.07.02	KEC. GUGUAK	18.139	18.762	36.901	97
1	13.07.03.2001	KOTO BARU SIMALANGGANG	4.004	4.016	8.020	100
2	13.07.03.2002	TAEH BUKIK	1.760	1.820	3.580	97
3	13.07.03.2003	SIMALANGGANG	2.674	2.600	5.274	103
4	13.07.03.2004	SUNGAI BERINGIN	1.505	1.547	3.052	97

NO	KODE WILAYAH	NAGARI	PENDUDUK			RASIO JENIS KELAMIN
			LAKI-LAKI	PEREMPUAN	JUMLAH	
1	2	3	4	5	6	7
5	13.07.03.2005	PIOBANG	2.319	2.256	4.575	103
6	13.07.03.2006	TAEH BARUAH	4.922	5.053	9.975	97
7	13.07.03.2007	KOTO TANGAH SIMALANGGANG	2.122	2.150	4.272	99
	13.07.03	KEC. PAYAKUMBUH	19.306	19.442	38.748	99
1	13.07.04.2001	TJ HARO SIKABU KABU PD PANJANG	2.911	3.034	5.945	96
2	13.07.04.2002	MUNGO	4.970	5.076	10.046	98
3	13.07.04.2003	SUNGAI KAMUYANG	3.986	4.046	8.032	99
4	13.07.04.2004	ANDALEH	2.586	2.770	5.356	93
	13.07.04	KEC. LUAK	14.453	14.926	29.379	97
1	13.07.05.2001	TARAM	4.397	4.416	8.813	100
2	13.07.05.2002	SOLOK BIO BIO	1.202	1.181	2.383	102
3	13.07.05.2003	TARANTANG	1.439	1.430	2.869	101
4	13.07.05.2004	BUKIK LIMBUKU	805	788	1.593	102
5	13.07.05.2005	HARAU	1.711	1.698	3.409	101
6	13.07.05.2006	BATU BALANG	3.355	3.317	6.672	101
7	13.07.05.2007	SARILAMAK	7.845	7.654	15.499	102
8	13.07.05.2008	GURUN	1.155	1.156	2.311	100
9	13.07.05.2009	LUBUAK BATINGKOK	1.880	1.931	3.811	97
10	13.07.05.2010	KOTO TUO	3.929	3.956	7.885	99
11	13.07.05.2011	PILUBANG	861	837	1.698	103
	13.07.05	KEC. HARAU	28.579	28.364	56.943	101

NO	KODE WILAYAH	NAGARI	PENDUDUK			RASIO JENIS KELAMIN
			LAKI-LAKI	PEREMPUAN	JUMLAH	
1	2	3	4	5	6	7
1	13.07.06.2001	MANGGILANG	2.596	2.526	5.122	103
2	13.07.06.2002	TANJUANG BALIK	1.240	1.192	2.432	104
3	13.07.06.2003	GUNUANG MALINTANG	3.552	3.351	6.903	106
4	13.07.06.2004	PANGKALAN	5.333	5.141	10.474	104
5	13.07.06.2005	KOTO ALAM	1.511	1.519	3.030	99
6	13.07.06.2006	TANJUNG PAUH	1.163	1.092	2.255	107
	13.07.06	KEC. PANGKALAN KOTO BARU	15.395	14.821	30.216	104
1	13.07.07.2001	MUARO PAITI	3.086	2.971	6.057	104
2	13.07.07.2002	KOTO BANGUN	2.021	1.943	3.964	104
3	13.07.07.2003	LUBUAK ALAI	1.789	1.744	3.533	103
4	13.07.07.2004	KOTO LAMO	1.558	1.527	3.085	102
5	13.07.07.2005	DURIAN TINGGI	1.671	1.707	3.378	98
6	13.07.07.2006	SIALANG	3.259	3.236	6.495	101
7	13.07.07.2007	GALUGUA	1.245	1.192	2.437	104
	13.07.07	KEC. KAPUR IX	14.629	14.320	28.949	102
1	13.07.08.2001	PANDAM GADANG	2.735	2.761	5.496	99
2	13.07.08.2002	KOTO TINGGI	3.578	3.578	7.156	100
3	13.07.08.2003	TALANG ANAU	991	1.024	2.015	97
	13.07.08	KEC. GUNUANG OMEH	7.304	7.363	14.667	99
1	13.07.09.2001	LABUAH GUNUANG	2.686	2.860	5.546	94
2	13.07.09.2002	BATU PAYUANG	3.157	3.113	6.270	101
3	13.07.09.2003	AMPALU	2.281	2.182	4.463	105

NO	KODE WILAYAH	NAGARI	PENDUDUK			RASIO JENIS KELAMIN
			LAKI-LAKI	PEREMPUAN	JUMLAH	
1	2	3	4	5	6	7
4	13.07.09.2004	BUKIK SIKUMPA	1.572	1.585	3.157	99
5	13.07.09.2005	BALAI PANJANG	2.932	3.080	6.012	95
6	13.07.09.2006	HALABAN	2.791	2.786	5.577	100
7	13.07.09.2007	TANJUANG GADANG	2.726	2.624	5.350	104
8	13.07.09.2008	SITANANG	1.954	1.985	3.939	98
	13.07.09	KEC. LAREH SAGO HALABAN	20.099	20.215	40.314	99
1	13.07.10.2001	SITUJUAH BATUA	2.889	2.905	5.794	99
2	13.07.10.2002	SITUJUAH LADANG LAWEH	1.008	1.011	2.019	100
3	13.07.10.2003	TUNGKA	2.488	2.487	4.975	100
4	13.07.10.2004	SITUJUAH BANDA DALAM	2.607	2.690	5.297	97
5	13.07.10.2005	SITUJUAH GADANG	2.966	3.017	5.983	98
	13.07.10	KEC. SITUJUAH LIMO NAGARI	11.958	12.110	24.068	99
1	13.07.11.2001	JOPANG MANGANTI	1.183	1.256	2.439	94
2	13.07.11.2002	SIMPANG KAPUAK	2.389	2.549	4.938	94
3	13.07.11.2003	MUNGKA	4.400	4.337	8.737	101
4	13.07.11.2004	TALANG MAUR	2.863	2.889	5.752	99
5	13.07.11.2005	SUNGAI ANTUAN	3.004	3.044	6.048	99
	13.07.11	KEC. MUNGKA	13.839	14.075	27.914	98
1	13.07.12.2001	MAEK	4.937	4.949	9.886	100
2	13.07.12.2002	BANJA LOWEH	1.629	1.701	3.330	96
3	13.07.12.2003	BARUAH GUNUANG	2.138	2.183	4.321	98
4	13.07.12.2004	SUNGAI NANIANG	1.586	1.716	3.302	92

NO	KODE WILAYAH	NAGARI	PENDUDUK			RASIO JENIS KELAMIN
			LAKI-LAKI	PEREMPUAN	JUMLAH	
1	2	3	4	5	6	7
5	13.07.12.2005	KOTO TANGAH	1.516	1.547	3.063	98
	13.07.12	KEC. BUKIK BARISAN	11.806	12.096	23.902	98
1	13.07.13.2001	SARIAK LAWEH	3.090	3.267	6.357	95
2	13.07.13.2002	KOTO TANGAH BATU AMPA	4.977	4.886	9.863	102
3	13.07.13.2003	BATUHAMPAR	1.999	1.917	3.916	104
4	13.07.13.2004	SUAYAN	2.805	2.876	5.681	98
5	13.07.13.2005	SUNGAI BALANTIAK	652	673	1.325	97
6	13.07.13.2006	PAUH SANGIK	704	665	1.369	106
7	13.07.13.2007	DURIAN GADANG	863	858	1.721	101
	13.07.13	KEC. AKABILURU	15.090	15.142	30.232	100
	13.07	KAB. LIMA PULUH KOTA	198.183	199.500	397.683	99

Sumber data : Database SIAK yang telah Dikonsolidasikan dan Dibersihkan (DKB) Kementerian Dalam Negeri

Tabel 3.4. Jumlah Penduduk Berdasarkan Kelompok Umur
Menurut Nagari

Kabupaten : Lima Puluh Kota
Semester : II (dua)
Tahun : 2023

NO	KODE WILAYAH	NAGARI	KELOMPOK UMUR (TAHUN)																JUMLAH
			00-04	05-09	10-14	15-19	20-24	25-29	30-34	35-39	40-44	45-49	50-54	55-59	60-64	65-69	70-74	75+	
1	2	3	4	5	6	7	8	9	10	11	12	13	14	15	16	17	18	19	20
1	13.07.01.2001	KURAI	105	113	158	145	142	109	105	104	109	129	89	72	70	75	49	72	1.646
2	13.07.01.2002	SUNGAI RIMBANG	120	169	170	191	220	181	139	132	157	174	165	135	103	96	99	107	2.358
3	13.07.01.2003	TANJUANG BUNGO	89	114	132	111	127	107	86	89	108	93	86	74	64	65	50	108	1.503
4	13.07.01.2004	SULIKI	145	163	217	220	274	207	152	148	178	188	215	134	123	115	122	127	2.728
5	13.07.01.2005	LIMBANANG	276	291	372	399	426	339	257	263	287	318	318	257	208	216	157	225	4.609
6	13.07.01.2006	ANDIANG	147	173	204	226	242	184	143	130	154	200	192	131	130	118	106	126	2.606
	13.07.01	KEC. SULIKI	882	1.023	1.253	1.292	1.431	1.127	882	866	993	1.102	1.065	803	698	685	583	765	15.450
1	13.07.02.2001	GUGUAK VIII KOTO	923	1.142	1.204	1.161	1.302	1.140	828	912	937	967	880	823	646	580	385	573	14.403
2	13.07.02.2002	VII KOTO TALAGO	470	577	733	773	864	690	545	466	563	641	612	553	479	473	398	628	9.465
3	13.07.02.2003	SUNGAI TALANG	327	419	438	425	502	445	253	322	369	392	319	249	253	214	175	174	5.276
4	13.07.02.2004	KUBANG	276	279	408	425	532	442	266	223	288	443	331	333	298	318	258	390	5.510
5	13.07.02.2005	SIMPANG SUGIRAN	120	152	179	195	228	163	99	122	139	139	131	144	97	105	94	140	2.247
	13.07.02	KEC. GUGUAK	2.116	2.569	2.962	2.979	3.428	2.880	1.991	2.045	2.296	2.582	2.273	2.102	1.773	1.690	1.310	1.905	36.901
1	13.07.03.2001	KOTO BARU SIMALANGGANG	543	666	686	696	746	660	537	477	612	582	477	391	326	266	155	200	8.020
2	13.07.03.2002	TAEH BUKIK	310	288	294	282	357	285	222	236	236	263	191	145	121	135	99	116	3.580
3	13.07.03.2003	SIMALANGGANG	399	486	503	389	493	385	356	388	404	346	282	220	188	190	117	128	5.274
4	13.07.03.2004	SUNGAI BERINGIN	205	234	279	274	274	214	169	166	202	253	211	153	118	111	83	106	3.052
5	13.07.03.2005	PIOBANG	331	353	440	421	393	318	269	285	311	339	262	201	200	180	139	133	4.575
6	13.07.03.2006	TAEH BARUAH	757	834	841	761	1.006	838	667	655	634	640	560	482	366	336	263	335	9.975
7	13.07.03.2007	KOTO TANGAH SIMALANGGANG	288	344	422	380	381	315	236	296	297	317	243	248	175	121	100	109	4.272
	13.07.03	KEC. PAYAKUMBUH	2.833	3.205	3.465	3.203	3.650	3.015	2.456	2.503	2.696	2.740	2.226	1.840	1.494	1.339	956	1.127	38.748
1	13.07.04.2001	TJ HARO SIKABU KABU PD PANJANG	376	509	504	495	576	446	341	361	401	407	379	309	253	221	178	189	5.945
2	13.07.04.2002	MUNGO	696	815	858	718	862	775	661	593	704	758	680	526	414	393	254	339	10.046
3	13.07.04.2003	SUNGAI KAMUYANG	529	625	651	657	776	566	464	435	553	631	544	411	338	289	242	321	8.032
4	13.07.04.2004	ANDALEH	302	396	485	440	421	363	286	292	380	440	360	278	222	281	177	233	5.356
	13.07.04	KEC. LUAK	1.903	2.345	2.498	2.310	2.635	2.150	1.752	1.681	2.038	2.236	1.963	1.524	1.227	1.184	851	1.082	29.379
1	13.07.05.2001	TARAM	582	668	779	720	794	612	477	519	690	712	569	479	347	388	214	263	8.813
2	13.07.05.2002	SOLOK BIO BIO	174	213	224	191	204	204	148	152	159	162	142	120	78	81	71	60	2.383
3	13.07.05.2003	TARANTANG	218	249	270	221	280	244	197	166	184	210	157	141	109	95	58	70	2.869
4	13.07.05.2004	BUKIK LIMBUKU	81	141	139	119	160	109	89	105	111	128	107	91	82	57	36	38	1.593
5	13.07.05.2005	HARAU	244	378	335	293	336	260	188	232	273	244	176	105	104	107	71	63	3.409
6	13.07.05.2006	BATU BALANG	502	588	667	522	605	483	377	468	521	517	360	292	259	228	124	159	6.672
7	13.07.05.2007	SARILAMAK	1.137	1.441	1.490	1.352	1.376	1.154	1.037	1.135	1.160	961	888	724	621	475	283	265	15.499

NO	KODE WILAYAH	NAGARI	KELOMPOK UMUR (TAHUN)																JUMLAH
			00-04	05-09	10-14	15-19	20-24	25-29	30-34	35-39	40-44	45-49	50-54	55-59	60-64	65-69	70-74	75+	
1	2	3	4	5	6	7	8	9	10	11	12	13	14	15	16	17	18	19	20
8	13.07.05.2008	GURUN	142	191	214	209	195	155	135	143	180	168	127	137	85	87	79	64	2.311
9	13.07.05.2009	LUBUAK BATINGKOK	255	327	381	316	325	292	228	257	270	278	224	197	144	148	91	78	3.811
10	13.07.05.2010	KOTO TUO	575	662	686	609	741	619	505	514	567	536	477	458	369	274	164	129	7.885
11	13.07.05.2011	PILUBANG	124	124	149	140	167	113	101	98	117	143	114	96	57	61	40	54	1.698
	13.07.05	KEC. HARAU	4.034	4.982	5.334	4.692	5.183	4.245	3.482	3.789	4.232	4.059	3.341	2.840	2.255	2.001	1.231	1.243	56.943
1	13.07.06.2001	MANGGILANG	379	452	509	438	433	436	316	364	371	361	303	212	231	157	80	80	5.122
2	13.07.06.2002	TANJUANG BALIK	175	208	221	205	210	206	158	168	171	174	162	121	100	78	32	43	2.432
3	13.07.06.2003	GUNUANG MALINTANG	468	498	640	567	593	597	443	543	564	493	440	327	279	210	131	110	6.903
4	13.07.06.2004	PANGKALAN	656	851	986	929	1.096	870	626	708	740	642	637	492	458	372	219	192	10.474
5	13.07.06.2005	KOTO ALAM	189	214	206	294	298	266	167	189	226	213	212	162	126	120	76	72	3.030
6	13.07.06.2006	TANJUNG PAUH	179	221	201	178	179	178	161	179	155	153	132	98	90	63	49	39	2.255
	13.07.06	KEC. PANGKALAN KOTO BARU	2.046	2.444	2.763	2.611	2.809	2.553	1.871	2.151	2.227	2.036	1.886	1.412	1.284	1.000	587	536	30.216
1	13.07.07.2001	MUARO PAITI	448	417	507	568	608	521	366	417	532	462	354	262	232	167	102	94	6.057
2	13.07.07.2002	KOTO BANGUN	206	258	340	357	400	345	228	253	336	311	233	178	165	173	100	81	3.964
3	13.07.07.2003	LUBUAK ALAI	222	272	295	321	337	306	215	270	298	278	232	161	109	111	63	43	3.533
4	13.07.07.2004	KOTO LAMO	186	238	258	235	278	301	229	231	310	221	182	133	95	88	58	42	3.085
5	13.07.07.2005	DURIAN TINGGI	196	207	280	258	294	282	198	223	291	274	189	203	193	125	82	83	3.378
6	13.07.07.2006	SIALANG	478	527	538	555	651	580	495	508	458	433	381	282	244	166	105	94	6.495
7	13.07.07.2007	GALUGUA	203	206	243	206	247	212	159	223	217	131	106	89	78	48	33	36	2.437
	13.07.07	KEC. KAPUR IX	1.939	2.125	2.461	2.500	2.815	2.547	1.890	2.125	2.442	2.110	1.677	1.308	1.116	878	543	473	28.949
1	13.07.08.2001	PANDAM GADANG	330	400	470	416	495	414	330	327	341	382	389	283	248	221	177	273	5.496
2	13.07.08.2002	KOTO TINGGI	410	567	643	590	653	540	395	419	481	472	424	375	331	316	224	316	7.156
3	13.07.08.2003	TALANG ANAU	119	130	175	153	173	161	120	118	145	144	124	111	85	87	80	90	2.015
	13.07.08	KEC. GUNUANG OMEH	859	1.097	1.288	1.159	1.321	1.115	845	864	967	998	937	769	664	624	481	679	14.667
1	13.07.09.2001	LABUAH GUNUANG	336	429	498	445	508	410	277	362	436	430	358	327	220	206	149	155	5.546
2	13.07.09.2002	BATU PAYUANG	366	456	575	462	546	428	345	353	399	507	394	359	306	297	204	273	6.270
3	13.07.09.2003	AMPALU	268	354	410	318	386	317	260	294	420	364	297	204	152	165	122	132	4.463
4	13.07.09.2004	BUKIK SIKUMPA	226	260	288	234	229	240	195	179	237	226	196	161	119	152	101	114	3.157
5	13.07.09.2005	BALAI PANJANG	355	455	519	453	582	421	363	378	398	459	445	296	229	273	198	188	6.012
6	13.07.09.2006	HALABAN	304	450	483	402	466	399	312	369	400	388	378	324	269	282	164	187	5.577
7	13.07.09.2007	TANJUANG GADANG	374	425	454	407	481	408	304	355	386	404	326	276	238	221	144	147	5.350
8	13.07.09.2008	SITANANG	247	283	360	264	338	259	225	237	296	312	248	205	191	205	155	114	3.939
	13.07.09	KEC. LAREH SAGO HALABAN	2.476	3.112	3.587	2.985	3.536	2.882	2.281	2.527	2.972	3.090	2.642	2.152	1.724	1.801	1.237	1.310	40.314
1	13.07.10.2001	SITUJUAH BATUA	357	424	537	495	526	450	305	375	337	404	375	314	253	238	184	220	5.794
2	13.07.10.2002	SITUJUAH LADANG LAWEH	115	165	168	178	159	119	126	136	148	146	140	111	104	72	60	72	2.019
3	13.07.10.2003	TUNGKA	308	401	436	394	444	360	265	300	333	404	299	277	254	187	159	154	4.975
4	13.07.10.2004	SITUJUAH BANDA DALAM	351	417	509	419	480	409	315	359	341	368	317	317	197	185	132	181	5.297
5	13.07.10.2005	SITUJUAH GADANG	343	450	560	500	502	452	339	355	427	419	333	346	263	238	196	260	5.983
	13.07.10	KEC. SITUJUAH LIMO NAGARI	1.474	1.857	2.210	1.986	2.111	1.790	1.350	1.525	1.586	1.741	1.464	1.365	1.071	920	731	887	24.068

NO	KODE WILAYAH	NAGARI	KELOMPOK UMUR (TAHUN)																JUMLAH
			00-04	05-09	10-14	15-19	20-24	25-29	30-34	35-39	40-44	45-49	50-54	55-59	60-64	65-69	70-74	75+	
1	2	3	4	5	6	7	8	9	10	11	12	13	14	15	16	17	18	19	20
1	13.07.11.2001	JOPANG MANGANTI	156	208	189	193	221	194	149	125	161	157	151	134	102	112	91	96	2.439
2	13.07.11.2002	SIMPANG KAPUAK	370	428	435	421	485	388	313	389	336	318	256	202	161	177	137	122	4.938
3	13.07.11.2003	MUNGKA	584	678	811	686	869	711	537	549	564	590	575	461	353	313	195	261	8.737
4	13.07.11.2004	TALANG MAUR	407	478	556	458	501	443	321	384	421	398	327	241	212	259	158	188	5.752
5	13.07.11.2005	SUNGAI ANTUAN	369	517	608	508	562	462	374	392	424	386	348	282	242	216	172	186	6.048
	13.07.11	KEC. MUNGKA	1.886	2.309	2.599	2.266	2.638	2.198	1.694	1.839	1.906	1.849	1.657	1.320	1.070	1.077	753	853	27.914
1	13.07.12.2001	MAEK	588	716	736	724	866	767	609	664	848	804	658	505	419	434	262	286	9.886
2	13.07.12.2002	BANJA LOWEH	177	218	260	259	266	221	173	186	187	249	219	164	174	189	155	233	3.330
3	13.07.12.2003	BARUAH GUNUANG	220	258	294	306	374	308	206	230	318	337	305	259	240	240	197	229	4.321
4	13.07.12.2004	SUNGAI NANIANG	194	220	274	264	323	238	161	172	228	234	195	186	172	146	124	171	3.302
5	13.07.12.2005	KOTO TANGAH	181	235	255	208	242	231	158	199	210	217	187	169	178	139	108	146	3.063
	13.07.12	KEC. BUKIK BARISAN	1.360	1.647	1.819	1.761	2.071	1.765	1.307	1.451	1.791	1.841	1.564	1.283	1.183	1.148	846	1.065	23.902
1	13.07.13.2001	SARIAK LAWEH	429	448	513	488	603	545	384	343	390	424	381	306	261	345	205	292	6.357
2	13.07.13.2002	KOTO TANGAH BATU AMPA	671	884	897	867	875	787	589	630	670	634	548	477	430	356	236	312	9.863
3	13.07.13.2003	BATUHAMPAR	283	334	323	302	319	335	284	263	240	235	192	193	180	161	91	181	3.916
4	13.07.13.2004	SUAYAN	289	418	478	413	520	405	277	315	482	476	388	298	244	282	167	229	5.681
5	13.07.13.2005	SUNGAI BALANTIAK	70	93	109	108	125	94	55	76	80	102	81	75	62	74	46	75	1.325
6	13.07.13.2006	PAUH SANGIK	77	96	116	110	122	92	62	61	88	108	86	73	63	61	67	87	1.369
7	13.07.13.2007	DURIAN GADANG	135	136	172	168	157	134	95	103	112	114	79	72	65	74	42	63	1.721
	13.07.13	KEC. AKABILURU	1.954	2.409	2.608	2.456	2.721	2.392	1.746	1.791	2.062	2.093	1.755	1.494	1.305	1.353	854	1.239	30.232
	13.07	KAB. LIMA PULUH KOTA	25.762	31.124	34.847	32.200	36.349	30.659	23.547	25.157	28.208	28.477	24.450	20.212	16.864	15.700	10.963	13.164	397.683

Sumber data : Database SIAK yang telah Dikonsolidasikan dan Dibersihkan (DKB) Kementerian Dalam Negeri

**Tabel 3.5. Jumlah Penduduk Berdasarkan Agama
Menurut Nagari**

Kabupaten : Lima Puluh Kota
Semester : II (dua)
Tahun : 2023

NO	KODE WILAYAH	NAGARI	AGAMA							JUMLAH
			ISLAM	KRISTEN	KATHOLIK	HINDU	BUDDHA	KHONGHUCU	KEPERCAYAAN	
1	2	3	4	5	6	7	8	9	10	11
1	13.07.01.2001	KURAI	1.646	-	-	-	-	-	-	1.646
2	13.07.01.2002	SUNGAI RIMBANG	2.358	-	-	-	-	-	-	2.358
3	13.07.01.2003	TANJUANG BUNGO	1.503	-	-	-	-	-	-	1.503
4	13.07.01.2004	SULIKI	2.728	-	-	-	-	-	-	2.728
5	13.07.01.2005	LIMBANANG	4.609	-	-	-	-	-	-	4.609
6	13.07.01.2006	ANDIANG	2.606	-	-	-	-	-	-	2.606
	13.07.01	KEC. SULIKI	15.450	-	-	-	-	-	-	15.450
1	13.07.02.2001	GUGUAK VIII KOTO	14.403	-	-	-	-	-	-	14.403
2	13.07.02.2002	VII KOTO TALAGO	9.465	-	-	-	-	-	-	9.465
3	13.07.02.2003	SUNGAI TALANG	5.273	-	-	-	3	-	-	5.276
4	13.07.02.2004	KUBANG	5.510	-	-	-	-	-	-	5.510
5	13.07.02.2005	SIMPANG SUGIRAN	2.247	-	-	-	-	-	-	2.247
	13.07.02	KEC. GUGUAK	36.898	-	-	-	3	-	-	36.901
1	13.07.03.2001	KOTO BARU SIMALANGGANG	8.010	10	-	-	-	-	-	8.020
2	13.07.03.2002	TAEH BUKIK	3.580	-	-	-	-	-	-	3.580
3	13.07.03.2003	SIMALANGGANG	5.274	-	-	-	-	-	-	5.274
4	13.07.03.2004	SUNGAI BERINGIN	3.052	-	-	-	-	-	-	3.052
5	13.07.03.2005	PIOBANG	4.575	-	-	-	-	-	-	4.575
6	13.07.03.2006	TAEH BARUAH	9.975	-	-	-	-	-	-	9.975
7	13.07.03.2007	KOTO TANGAH SIMALANGGANG	4.272	-	-	-	-	-	-	4.272
	13.07.03	KEC. PAYAKUMBUH	38.738	10	-	-	-	-	-	38.748

NO	KODE WILAYAH	NAGARI	AGAMA							JUMLAH
			ISLAM	KRISTEN	KATHOLIK	HINDU	BUDDHA	KHONGHUCU	KEPERCAYAAN	
1	2	3	4	5	6	7	8	9	10	11
1	13.07.04.2001	TJ HARO SIKABU KABU PD PANJANG	5.945	-	-	-	-	-	-	5.945
2	13.07.04.2002	MUNGO	10.027	16	3	-	-	-	-	10.046
3	13.07.04.2003	SUNGAI KAMUYANG	8.032	-	-	-	-	-	-	8.032
4	13.07.04.2004	ANDALEH	5.356	-	-	-	-	-	-	5.356
	13.07.04	KEC. LUAK	29.360	16	3	-	-	-	-	29.379
1	13.07.05.2001	TARAM	8.813	-	-	-	-	-	-	8.813
2	13.07.05.2002	SOLOK BIO BIO	2.383	-	-	-	-	-	-	2.383
3	13.07.05.2003	TARANTANG	2.869	-	-	-	-	-	-	2.869
4	13.07.05.2004	BUKIK LIMBUKU	1.593	-	-	-	-	-	-	1.593
5	13.07.05.2005	HARAU	3.409	-	-	-	-	-	-	3.409
6	13.07.05.2006	BATU BALANG	6.650	12	10	-	-	-	-	6.672
7	13.07.05.2007	SARILAMAK	14.908	386	205	-	-	-	-	15.499
8	13.07.05.2008	GURUN	2.311	-	-	-	-	-	-	2.311
9	13.07.05.2009	LUBUAK BATINGKOK	3.811	-	-	-	-	-	-	3.811
10	13.07.05.2010	KOTO TUO	7.749	73	63	-	-	-	-	7.885
11	13.07.05.2011	PILUBANG	1.698	-	-	-	-	-	-	1.698
	13.07.05	KEC. HARAU	56.194	471	278	-	-	-	-	56.943
1	13.07.06.2001	MANGGILANG	5.122	-	-	-	-	-	-	5.122
2	13.07.06.2002	TANJUANG BALIK	2.432	-	-	-	-	-	-	2.432
3	13.07.06.2003	GUNUANG MALINTANG	6.873	29	1	-	-	-	-	6.903
4	13.07.06.2004	PANGKALAN	10.456	18	-	-	-	-	-	10.474
5	13.07.06.2005	KOTO ALAM	3.030	-	-	-	-	-	-	3.030
6	13.07.06.2006	TANJUNG PAUH	2.253	2	-	-	-	-	-	2.255
	13.07.06	KEC. PANGKALAN KOTO BARU	30.166	49	1	-	-	-	-	30.216
1	13.07.07.2001	MUARO PAITI	6.057	-	-	-	-	-	-	6.057
2	13.07.07.2002	KOTO BANGUN	3.964	-	-	-	-	-	-	3.964

NO	KODE WILAYAH	NAGARI	AGAMA							JUMLAH
			ISLAM	KRISTEN	KATHOLIK	HINDU	BUDDHA	KHONGHUCU	KEPERCAYAAN	
1	2	3	4	5	6	7	8	9	10	11
3	13.07.07.2003	LUBUAK ALAI	3.533	-	-	-	-	-	-	3.533
4	13.07.07.2004	KOTO LAMO	3.085	-	-	-	-	-	-	3.085
5	13.07.07.2005	DURIAN TINGGI	3.378	-	-	-	-	-	-	3.378
6	13.07.07.2006	SIALANG	6.495	-	-	-	-	-	-	6.495
7	13.07.07.2007	GALUGUA	2.437	-	-	-	-	-	-	2.437
	13.07.07	KEC. KAPUR IX	28.949	-	-	-	-	-	-	28.949
1	13.07.08.2001	PANDAM GADANG	5.496	-	-	-	-	-	-	5.496
2	13.07.08.2002	KOTO TINGGI	7.156	-	-	-	-	-	-	7.156
3	13.07.08.2003	TALANG ANAU	2.015	-	-	-	-	-	-	2.015
	13.07.08	KEC. GUNUANG OMEH	14.667	-	-	-	-	-	-	14.667
1	13.07.09.2001	LABUAH GUNUANG	5.546	-	-	-	-	-	-	5.546
2	13.07.09.2002	BATU PAYUANG	6.270	-	-	-	-	-	-	6.270
3	13.07.09.2003	AMPALU	4.463	-	-	-	-	-	-	4.463
4	13.07.09.2004	BUKIK SIKUMPA	3.154	3	-	-	-	-	-	3.157
5	13.07.09.2005	BALAI PANJANG	6.012	-	-	-	-	-	-	6.012
6	13.07.09.2006	HALABAN	5.559	9	9	-	-	-	-	5.577
7	13.07.09.2007	TANJUANG GADANG	5.336	9	5	-	-	-	-	5.350
8	13.07.09.2008	SITANANG	3.939	-	-	-	-	-	-	3.939
	13.07.09	KEC. LAREH SAGO HALABAN	40.279	21	14	-	-	-	-	40.314
1	13.07.10.2001	SITUJUAH BATUA	5.793	1	-	-	-	-	-	5.794
2	13.07.10.2002	SITUJUAH LADANG LAWEH	2.019	-	-	-	-	-	-	2.019
3	13.07.10.2003	TUNGKA	4.975	-	-	-	-	-	-	4.975
4	13.07.10.2004	SITUJUAH BANDA DALAM	5.297	-	-	-	-	-	-	5.297
5	13.07.10.2005	SITUJUAH GADANG	5.983	-	-	-	-	-	-	5.983
	13.07.10	KEC. SITUJUAH LIMO NAGARI	24.067	1	-	-	-	-	-	24.068

NO	KODE WILAYAH	NAGARI	AGAMA							JUMLAH
			ISLAM	KRISTEN	KATHOLIK	HINDU	BUDDHA	KHONGHUCU	KEPERCAYAAN	
1	2	3	4	5	6	7	8	9	10	11
1	13.07.11.2001	JOPANG MANGANTI	2.439	-	-	-	-	-	-	2.439
2	13.07.11.2002	SIMPANG KAPUAK	4.938	-	-	-	-	-	-	4.938
3	13.07.11.2003	MUNGKA	8.737	-	-	-	-	-	-	8.737
4	13.07.11.2004	TALANG MAUR	5.749	3	-	-	-	-	-	5.752
5	13.07.11.2005	SUNGAI ANTUAN	6.047	1	-	-	-	-	-	6.048
	13.07.11	KEC. MUNGKA	27.910	4	-	-	-	-	-	27.914
1	13.07.12.2001	MAEK	9.885	-	-	-	-	-	1	9.886
2	13.07.12.2002	BANJA LOWEH	3.330	-	-	-	-	-	-	3.330
3	13.07.12.2003	BARUAH GUNUANG	4.321	-	-	-	-	-	-	4.321
4	13.07.12.2004	SUNGAI NANIANG	3.302	-	-	-	-	-	-	3.302
5	13.07.12.2005	KOTO TANGAH	3.063	-	-	-	-	-	-	3.063
	13.07.12	KEC. BUKIK BARISAN	23.901	-	-	-	-	-	1	23.902
1	13.07.13.2001	SARIAK LAWEH	6.357	-	-	-	-	-	-	6.357
2	13.07.13.2002	KOTO TANGAH BATU AMPA	9.862	1	-	-	-	-	-	9.863
3	13.07.13.2003	BATUHAMPAR	3.916	-	-	-	-	-	-	3.916
4	13.07.13.2004	SUAYAN	5.681	-	-	-	-	-	-	5.681
5	13.07.13.2005	SUNGAI BALANTIAK	1.325	-	-	-	-	-	-	1.325
6	13.07.13.2006	PAUH SANGIK	1.369	-	-	-	-	-	-	1.369
7	13.07.13.2007	DURIAN GADANG	1.721	-	-	-	-	-	-	1.721
	13.07.13	KEC. AKABILURU	30.231	1	-	-	-	-	-	30.232
	13.07	KAB. LIMA PULUH KOTA	396.810	573	296	-	3	-	1	397.683

Sumber data : Database SIAK yang telah Dikonsolidasikan dan Dibersihkan (DKB) Kementerian Dalam Negeri

**Tabel 3.6. Jumlah Penduduk Berdasarkan Status Perkawinan
Menurut Nagari**

Kabupaten : Lima Puluh Kota
Semester : II (dua)
Tahun : 2023

NO	KODE WILAYAH	NAGARI	STATUS PERKAWINAN				JUMLAH
			BELUM KAWIN	KAWIN	CERAI HIDUP	CERAI MATI	
1	2	3	4	5	6	7	8
1	13.07.01.2001	KURAI	734	765	37	110	1.646
2	13.07.01.2002	SUNGAI RIMBANG	1.023	1.121	52	162	2.358
3	13.07.01.2003	TANJUANG BUNGO	645	727	26	105	1.503
4	13.07.01.2004	SULIKI	1.140	1.323	71	194	2.728
5	13.07.01.2005	LIMBANANG	2.030	2.166	109	304	4.609
6	13.07.01.2006	ANDIANG	1.128	1.224	59	195	2.606
	13.07.01	KEC. SULIKI	6.700	7.326	354	1.070	15.450
1	13.07.02.2001	GUGUAK VIII KOTO	6.726	6.607	310	760	14.403
2	13.07.02.2002	VII KOTO TALAGO	4.124	4.327	256	758	9.465
3	13.07.02.2003	SUNGAI TALANG	2.341	2.568	96	271	5.276
4	13.07.02.2004	KUBANG	2.305	2.578	121	506	5.510
5	13.07.02.2005	SIMPANG SUGIRAN	975	1.128	30	114	2.247
	13.07.02	KEC. GUGUAK	16.471	17.208	813	2.409	36.901
1	13.07.03.2001	KOTO BARU SIMALANGGANG	3.737	3.790	151	342	8.020
2	13.07.03.2002	TAEH BUKIK	1.614	1.763	45	158	3.580
3	13.07.03.2003	SIMALANGGANG	2.558	2.423	70	223	5.274
4	13.07.03.2004	SUNGAI BERINGIN	1.396	1.448	50	158	3.052

NO	KODE WILAYAH	NAGARI	STATUS PERKAWINAN				JUMLAH
			BELUM KAWIN	KAWIN	CERAI HIDUP	CERAI MATI	
1	2	3	4	5	6	7	8
5	13.07.03.2005	PIOBANG	2.135	2.118	109	213	4.575
6	13.07.03.2006	TAEH BARUAH	4.710	4.585	155	525	9.975
7	13.07.03.2007	KOTO TANGAH SIMALANGGANG	2.095	1.886	60	231	4.272
	13.07.03	KEC. PAYAKUMBUH	18.245	18.013	640	1.850	38.748
1	13.07.04.2001	TJ HARO SIKABU KABU PD PANJANG	2.679	2.857	108	301	5.945
2	13.07.04.2002	MUNGO	4.269	5.066	150	561	10.046
3	13.07.04.2003	SUNGAI KAMUYANG	3.614	3.863	160	395	8.032
4	13.07.04.2004	ANDALEH	2.371	2.546	81	358	5.356
	13.07.04	KEC. LUAK	12.933	14.332	499	1.615	29.379
1	13.07.05.2001	TARAM	3.887	4.287	183	456	8.813
2	13.07.05.2002	SOLOK BIO BIO	1.110	1.143	24	106	2.383
3	13.07.05.2003	TARANTANG	1.379	1.333	34	123	2.869
4	13.07.05.2004	BUKIK LIMBUKU	715	772	31	75	1.593
5	13.07.05.2005	HARAU	1.677	1.596	24	112	3.409
6	13.07.05.2006	BATU BALANG	3.038	3.282	99	253	6.672
7	13.07.05.2007	SARILAMAK	7.543	7.112	242	602	15.499
8	13.07.05.2008	GURUN	1.081	1.085	33	112	2.311
9	13.07.05.2009	LUBUAK BATINGKOK	1.770	1.834	56	151	3.811
10	13.07.05.2010	KOTO TUO	3.735	3.679	136	335	7.885
11	13.07.05.2011	PILUBANG	720	890	14	74	1.698
	13.07.05	KEC. HARAU	26.655	27.013	876	2.399	56.943

NO	KODE WILAYAH	NAGARI	STATUS PERKAWINAN				JUMLAH
			BELUM KAWIN	KAWIN	CERAI HIDUP	CERAI MATI	
1	2	3	4	5	6	7	8
1	13.07.06.2001	MANGGILANG	2.423	2.466	51	182	5.122
2	13.07.06.2002	TANJUANG BALIK	1.212	1.098	19	103	2.432
3	13.07.06.2003	GUNUANG MALINTANG	3.242	3.281	72	308	6.903
4	13.07.06.2004	PANGKALAN	5.190	4.613	103	568	10.474
5	13.07.06.2005	KOTO ALAM	1.398	1.417	30	185	3.030
6	13.07.06.2006	TANJUNG PAUH	1.088	1.028	23	116	2.255
	13.07.06	KEC. PANGKALAN KOTO BARU	14.553	13.903	298	1.462	30.216
1	13.07.07.2001	MUARO PAITI	2.796	2.997	57	207	6.057
2	13.07.07.2002	KOTO BANGUN	1.832	1.913	33	186	3.964
3	13.07.07.2003	LUBUAK ALAI	1.605	1.777	29	122	3.533
4	13.07.07.2004	KOTO LAMO	1.348	1.595	11	131	3.085
5	13.07.07.2005	DURIAN TINGGI	1.447	1.691	20	220	3.378
6	13.07.07.2006	SIALANG	2.904	3.322	15	254	6.495
7	13.07.07.2007	GALUGUA	1.130	1.194	9	104	2.437
	13.07.07	KEC. KAPUR IX	13.062	14.489	174	1.224	28.949
1	13.07.08.2001	PANDAM GADANG	2.327	2.703	93	373	5.496
2	13.07.08.2002	KOTO TINGGI	3.264	3.316	114	462	7.156
3	13.07.08.2003	TALANG ANAU	855	976	22	162	2.015
	13.07.08	KEC. GUNUANG OMEH	6.446	6.995	229	997	14.667
1	13.07.09.2001	LABUAH GUNUANG	2.332	2.768	120	326	5.546
2	13.07.09.2002	BATU PAYUANG	2.752	3.033	103	382	6.270
3	13.07.09.2003	AMPALU	1.839	2.397	40	187	4.463

NO	KODE WILAYAH	NAGARI	STATUS PERKAWINAN				JUMLAH
			BELUM KAWIN	KAWIN	CERAI HIDUP	CERAI MATI	
1	2	3	4	5	6	7	8
4	13.07.09.2004	BUKIK SIKUMPA	1.385	1.524	62	186	3.157
5	13.07.09.2005	BALAI PANJANG	2.546	3.047	93	326	6.012
6	13.07.09.2006	HALABAN	2.396	2.718	96	367	5.577
7	13.07.09.2007	TANJUANG GADANG	2.275	2.725	82	268	5.350
8	13.07.09.2008	SITANANG	1.587	2.112	53	187	3.939
	13.07.09	KEC. LAREH SAGO HALABAN	17.112	20.324	649	2.229	40.314
1	13.07.10.2001	SITUJUAH BATUA	2.667	2.738	98	291	5.794
2	13.07.10.2002	SITUJUAH LADANG LAWEH	882	1.014	25	98	2.019
3	13.07.10.2003	TUNGKA	2.206	2.457	81	231	4.975
4	13.07.10.2004	SITUJUAH BANDA DALAM	2.461	2.463	118	255	5.297
5	13.07.10.2005	SITUJUAH GADANG	2.693	2.855	128	307	5.983
	13.07.10	KEC. SITUJUAH LIMO NAGARI	10.909	11.527	450	1.182	24.068
1	13.07.11.2001	JOPANG MANGANTI	1.085	1.154	54	146	2.439
2	13.07.11.2002	SIMPANG KAPUAK	2.298	2.370	68	202	4.938
3	13.07.11.2003	MUNGKA	4.064	4.094	204	375	8.737
4	13.07.11.2004	TALANG MAUR	2.604	2.801	86	261	5.752
5	13.07.11.2005	SUNGAI ANTUAN	2.873	2.772	92	311	6.048
	13.07.11	KEC. MUNGKA	12.924	13.191	504	1.295	27.914
1	13.07.12.2001	MAEK	4.201	4.957	122	606	9.886
2	13.07.12.2002	BANJA LOWEH	1.371	1.606	63	290	3.330
3	13.07.12.2003	BARUAH GUNUANG	1.705	2.221	97	298	4.321
4	13.07.12.2004	SUNGAI NANIANG	1.440	1.533	73	256	3.302

NO	KODE WILAYAH	NAGARI	STATUS PERKAWINAN				JUMLAH
			BELUM KAWIN	KAWIN	CERAI HIDUP	CERAI MATI	
1	2	3	4	5	6	7	8
5	13.07.12.2005	KOTO TANGAH	1.293	1.491	40	239	3.063
	13.07.12	KEC. BUKIK BARISAN	10.010	11.808	395	1.689	23.902
1	13.07.13.2001	SARIAK LAWEH	2.834	3.063	99	361	6.357
2	13.07.13.2002	KOTO TANGAH BATU AMPA	4.799	4.413	167	484	9.863
3	13.07.13.2003	BATUHAMPAR	2.005	1.657	57	197	3.916
4	13.07.13.2004	SUAYAN	2.514	2.689	104	374	5.681
5	13.07.13.2005	SUNGAI BALANTIAK	605	606	22	92	1.325
6	13.07.13.2006	PAUH SANGIK	581	685	14	89	1.369
7	13.07.13.2007	DURIAN GADANG	853	788	20	60	1.721
	13.07.13	KEC. AKABILURU	14.191	13.901	483	1.657	30.232
	13.07	KABUPATEN LIMA PULUH KOTA	180.211	190.030	6.364	21.078	397.683

Sumber data : Database SIAK yang telah Dikonsolidasikan dan Dibersihkan (DKB) Kementerian Dalam Negeri

Tabel 3.7. Jumlah Penduduk Berdasarkan Pendidikan yang Ditamatkan Menurut Nagari

Kabupaten : Lima Puluh Kota
Semester : II (dua)
Tahun : 2023

NO	KODE WILAYAH	NAGARI	PENDIDIKAN YANG DITAMATKAN										JUMLAH
			TIDAK/ BELUM SEKOLAH	BELUM TAMAT SD/ SEDERAJAT	TAMAT SD/ SEDERAJAT	SLTP/ SEDERAJAT	SLTA/ SEDERAJAT	DIPLOMA I/II	AKADEMI/ DIPLOMA III/ SARJANA MUDA	DIPLOMA IV/ STRATA I	STRATA-II	STRATA-III	
1	2	3	4	5	6	7	8	9	10	11	12	13	14
1	13.07.01.2001	KURAI	196	564	407	178	228	8	14	50	1	-	1.646
2	13.07.01.2002	SUNGAI RIMBANG	331	813	335	247	466	10	42	112	2	-	2.358
3	13.07.01.2003	TANJUANG BUNGO	181	515	296	190	224	9	11	74	3	-	1.503
4	13.07.01.2004	SULIKI	337	898	415	287	570	14	49	155	3	-	2.728
5	13.07.01.2005	LIMBANANG	617	1.192	760	554	1.050	28	77	322	9	-	4.609
6	13.07.01.2006	ANDIANG	313	743	455	341	508	18	49	174	5	-	2.606
	13.07.01	KEC. SULIKI	1.975	4.725	2.668	1.797	3.046	87	242	887	23	-	15.450
1	13.07.02.2001	GUGUAK VIII KOTO	2.234	3.568	2.016	1.676	3.235	111	320	1.201	41	1	14.403
2	13.07.02.2002	VII KOTO TALAGO	1.083	2.226	1.419	1.085	2.286	102	290	921	52	1	9.465
3	13.07.02.2003	SUNGAI TALANG	897	1.344	1.076	700	964	12	73	205	5	-	5.276
4	13.07.02.2004	KUBANG	543	1.716	870	761	1.100	33	97	372	18	-	5.510
5	13.07.02.2005	SIMPANG SUGIRAN	300	600	516	282	428	4	31	86	-	-	2.247
	13.07.02	KEC. GUGUAK	5.057	9.454	5.897	4.504	8.013	262	811	2.785	116	2	36.901
1	13.07.03.2001	KOTO BARU SIMALANGGANG	1.317	2.178	1.310	1.042	1.495	31	135	488	23	1	8.020
2	13.07.03.2002	TAEH BUKIK	570	1.168	630	461	568	6	32	136	7	2	3.580
3	13.07.03.2003	SIMALANGGANG	887	1.313	907	677	1.065	11	103	301	10	-	5.274
4	13.07.03.2004	SUNGAI BERINGIN	451	862	494	369	697	5	36	131	7	-	3.052
5	13.07.03.2005	PIOBANG	699	1.277	703	652	992	14	62	173	3	-	4.575
6	13.07.03.2006	TAEH BARUAH	1.737	3.170	1.184	1.197	1.907	47	159	557	17	-	9.975
7	13.07.03.2007	KOTO TANGAH SIMALANGGANG	676	867	687	541	1.032	24	108	321	16	-	4.272
	13.07.03	KEC. PAYAKUMBUH	6.337	10.835	5.915	4.939	7.756	138	635	2.107	83	3	38.748
1	13.07.04.2001	TJ HARO SIKABU KABU PD PANJANG	955	1.832	1.079	735	1.065	21	59	194	5	-	5.945
2	13.07.04.2002	MUNGO	1.605	3.261	1.232	1.160	2.060	20	188	500	20	-	10.046
3	13.07.04.2003	SUNGAI KAMUYANG	1.274	2.456	1.166	993	1.655	28	125	322	13	-	8.032

NO	KODE WILAYAH	NAGARI	PENDIDIKAN YANG DITAMATKAN										JUMLAH
			TIDAK/ BELUM SEKOLAH	BELUM TAMAT SD/ SEDERAJAT	TAMAT SD/ SEDERAJAT	SLTP/ SEDERAJAT	SLTA/ SEDERAJAT	DIPLOMA I/II	AKADEMI/ DIPLOMA III/ SARJANA MUDA	DIPLOMA IV/ STRATA I	STRATA-II	STRATA-III	
1	2	3	4	5	6	7	8	9	10	11	12	13	14
4	13.07.04.2004	ANDALEH	796	1.540	709	574	1.302	23	84	313	14	1	5.356
	13.07.04	KEC. LUAK	4.630	9.089	4.186	3.462	6.082	92	456	1.329	52	1	29.379
1	13.07.05.2001	TARAM	1.347	2.343	1.667	1.106	1.853	40	121	328	8	-	8.813
2	13.07.05.2002	SOLOK BIO BIO	385	845	351	268	414	2	28	89	1	-	2.383
3	13.07.05.2003	TARANTANG	511	842	450	330	575	5	48	102	6	-	2.869
4	13.07.05.2004	BUKIK LIMBUKU	220	368	306	242	348	6	29	70	4	-	1.593
5	13.07.05.2005	HARAU	706	1.171	586	382	448	8	21	87	-	-	3.409
6	13.07.05.2006	BATU BALANG	1.211	2.118	1.091	711	1.172	11	113	234	11	-	6.672
7	13.07.05.2007	SARILAMAK	2.617	4.443	2.266	1.639	3.078	43	406	924	81	2	15.499
8	13.07.05.2008	GURUN	355	788	368	281	396	3	39	79	2	-	2.311
9	13.07.05.2009	LUBUAK BATINGKOK	612	964	710	453	796	12	75	185	4	-	3.811
10	13.07.05.2010	KOTO TUO	1.183	1.766	1.076	829	1.722	43	299	869	95	3	7.885
11	13.07.05.2011	PILUBANG	281	630	289	200	219	4	25	47	3	-	1.698
	13.07.05	KEC. HARAU	9.428	16.278	9.160	6.441	11.021	177	1.204	3.014	215	5	56.943
1	13.07.06.2001	MANGGILANG	859	2.003	797	504	807	5	35	109	3	-	5.122
2	13.07.06.2002	TANJUANG BALIK	426	889	404	224	382	4	24	75	3	1	2.432
3	13.07.06.2003	GUNUANG MALINTANG	1.051	2.040	1.466	847	1.130	17	64	284	4	-	6.903
4	13.07.06.2004	PANGKALAN	1.477	3.396	2.168	1.138	1.831	20	94	340	10	-	10.474
5	13.07.06.2005	KOTO ALAM	468	1.082	530	293	519	4	15	118	1	-	3.030
6	13.07.06.2006	TANJUNG PAUH	344	753	484	250	328	7	15	73	1	-	2.255
	13.07.06	KEC. PANGKALAN KOTO BARU	4.625	10.163	5.849	3.256	4.997	57	247	999	22	1	30.216
1	13.07.07.2001	MUARO PAITI	850	1.464	1.306	893	1.041	19	100	372	12	-	6.057
2	13.07.07.2002	KOTO BANGUN	443	1.310	769	551	639	25	41	181	5	-	3.964
3	13.07.07.2003	LUBUAK ALAI	543	1.187	613	478	522	15	33	139	3	-	3.533
4	13.07.07.2004	KOTO LAMO	506	1.214	618	293	321	4	23	105	1	-	3.085
5	13.07.07.2005	DURIAN TINGGI	396	1.144	515	468	564	19	53	209	10	-	3.378
6	13.07.07.2006	SIALANG	1.071	3.064	845	587	657	21	61	183	6	-	6.495
7	13.07.07.2007	GALUGUA	452	1.100	423	225	187	4	10	36	-	-	2.437
	13.07.07	KEC. KAPUR IX	4.261	10.483	5.089	3.495	3.931	107	321	1.225	37	-	28.949

NO	KODE WILAYAH	NAGARI	PENDIDIKAN YANG DITAMATKAN										JUMLAH
			TIDAK/ BELUM SEKOLAH	BELUM TAMAT SD/ SEDERAJAT	TAMAT SD/ SEDERAJAT	SLTP/ SEDERAJAT	SLTA/ SEDERAJAT	DIPLOMA I/II	AKADEMI/ DIPLOMA III/ SARJANA MUDA	DIPLOMA IV/ STRATA I	STRATA-II	STRATA-III	
1	2	3	4	5	6	7	8	9	10	11	12	13	14
1	13.07.08.2001	PANDAM GADANG	768	2.305	931	524	725	19	36	186	2	-	5.496
2	13.07.08.2002	KOTO TINGGI	995	2.886	1.023	750	1.123	27	66	280	6	-	7.156
3	13.07.08.2003	TALANG ANAU	253	839	446	169	220	6	9	72	1	-	2.015
	13.07.08	KEC. GUNUANG OMEH	2.016	6.030	2.400	1.443	2.068	52	111	538	9	-	14.667
1	13.07.09.2001	LABUAH GUNUANG	797	2.116	873	576	927	12	65	171	9	-	5.546
2	13.07.09.2002	BATU PAYUANG	860	2.072	854	747	1.276	23	106	319	13	-	6.270
3	13.07.09.2003	AMPALU	744	1.827	750	535	502	9	21	72	3	-	4.463
4	13.07.09.2004	BUKIK SIKUMPA	533	995	435	370	621	8	54	138	3	-	3.157
5	13.07.09.2005	BALAI PANJANG	1.073	2.122	918	665	955	18	50	198	13	-	6.012
6	13.07.09.2006	HALABAN	749	2.158	786	707	903	19	55	194	6	-	5.577
7	13.07.09.2007	TANJUANG GADANG	804	1.984	796	679	855	12	56	156	8	-	5.350
8	13.07.09.2008	SITANANG	529	1.527	617	487	581	4	37	154	1	2	3.939
	13.07.09	KEC. LAREH SAGO HALABAN	6.089	14.801	6.029	4.766	6.620	105	444	1.402	56	2	40.314
1	13.07.10.2001	SITUJUAH BATUA	795	2.087	675	666	1.208	20	85	246	12	-	5.794
2	13.07.10.2002	SITUJUAH LADANG LAWEH	334	846	306	224	235	-	19	53	2	-	2.019
3	13.07.10.2003	TUNGKA	739	1.755	863	605	784	14	67	143	5	-	4.975
4	13.07.10.2004	SITUJUAH BANDA DALAM	881	1.599	745	640	1.048	29	83	258	14	-	5.297
5	13.07.10.2005	SITUJUAH GADANG	823	2.268	749	687	1.081	21	106	242	6	-	5.983
	13.07.10	KEC. SITUJUAH LIMO NAGARI	3.572	8.555	3.338	2.822	4.356	84	360	942	39	-	24.068
1	13.07.11.2001	JOPANG MANGANTI	372	698	429	292	441	16	52	131	7	1	2.439
2	13.07.11.2002	SIMPANG KAPUAK	902	2.139	792	433	496	11	34	130	1	-	4.938
3	13.07.11.2003	MUNGKA	1.398	2.859	1.342	1.030	1.571	30	136	353	17	1	8.737
4	13.07.11.2004	TALANG MAUR	994	2.017	1.084	639	757	24	45	191	1	-	5.752
5	13.07.11.2005	SUNGAI ANTUAN	950	2.266	931	636	942	18	69	230	5	1	6.048
	13.07.11	KEC. MUNGKA	4.616	9.979	4.578	3.030	4.207	99	336	1.035	31	3	27.914
1	13.07.12.2001	MAEK	1.305	4.283	1.273	1.315	1.157	29	85	433	6	-	9.886
2	13.07.12.2002	BANJA LOWEH	346	1.294	473	383	591	21	36	182	4	-	3.330
3	13.07.12.2003	BARUAH GUNUANG	536	1.903	645	462	541	8	34	190	2	-	4.321
4	13.07.12.2004	SUNGAI NANIANG	398	1.374	568	362	422	7	26	141	4	-	3.302

NO	KODE WILAYAH	NAGARI	PENDIDIKAN YANG DITAMATKAN										JUMLAH
			TIDAK/ BELUM SEKOLAH	BELUM TAMAT SD/ SEDERAJAT	TAMAT SD/ SEDERAJAT	SLTP/ SEDERAJAT	SLTA/ SEDERAJAT	DIPLOMA I/II	AKADEMI/ DIPLOMA III/ SARJANA MUDA	DIPLOMA IV/ STRATA I	STRATA-II	STRATA-III	
1	2	3	4	5	6	7	8	9	10	11	12	13	14
5	13.07.12.2005	KOTO TANGAH	434	1.284	443	344	403	7	22	126	-	-	3.063
	13.07.12	KEC. BUKIK BARISAN	3.019	10.138	3.402	2.866	3.114	72	203	1.072	16	-	23.902
1	13.07.13.2001	SARIAK LAWEH	973	1.931	1.022	818	1.156	29	95	324	8	1	6.357
2	13.07.13.2002	KOTO TANGAH BATU AMPA	1.659	2.460	1.760	1.189	2.167	38	156	423	11	-	9.863
3	13.07.13.2003	BATUHAMPAR	691	742	477	524	1.022	39	93	310	18	-	3.916
4	13.07.13.2004	SUAYAN	720	1.894	1.347	663	797	20	38	192	9	1	5.681
5	13.07.13.2005	SUNGAI BALANTIAK	192	397	262	150	257	8	16	42	1	-	1.325
6	13.07.13.2006	PAUH SANGIK	199	294	354	192	233	9	19	63	6	-	1.369
7	13.07.13.2007	DURIAN GADANG	311	404	269	199	415	6	33	78	6	-	1.721
	13.07.13	KEC. AKABILURU	4.745	8.122	5.491	3.735	6.047	149	450	1.432	59	2	30.232
	13.07	KABUPATEN LIMA PULUH KOTA	60.370	128.652	64.002	46.556	71.258	1.481	5.820	18.767	758	19	397.683

Sumber data : Database SIAK yang telah Dikonsolidasikan dan Dibersihkan (DKB) Kementerian Dalam Negeri

**Tabel 3.8. Jumlah Penduduk Berdasarkan Jenis Pekerjaan
Menurut Nagari**

Kabupaten : Lima Puluh Kota
Semester : II (dua)
Tahun : 2023

NO	KODE WILAYAH	NAGARI	JENIS PEKERJAAN											JUMLAH
			BELUM/ TIDAK BEKERJA	APARATUR/ PEJABAT NEGARA	TENAGA PENGAJAR	WIRASWASTA	PERTANIAN/ PETERNAKAN	NELAYAN	AGAMA DAN KEPERCAYAAN	PELAJAR/ MAHASISWA	TENAGA KESEHATAN	PENSIUNAN	LAINNYA	
1	2	3	4	5	6	7	8	9	10	11	12	13	14	15
1	13.07.01.2001	KURAI	266	21	3	161	410	-	-	386	2	6	391	1.646
2	13.07.01.2002	SUNGAI RIMBANG	437	54	5	428	354	-	-	470	1	13	596	2.358
3	13.07.01.2003	TANJUANG BUNGO	257	23	6	196	289	-	-	353	5	8	366	1.503
4	13.07.01.2004	SULIKI	430	98	7	439	429	-	-	584	2	22	717	2.728
5	13.07.01.2005	LIMBANANG	852	109	24	902	494	-	1	1.036	8	70	1.113	4.609
6	13.07.01.2006	ANDIANG	443	70	17	442	347	-	-	636	5	32	614	2.606
	13.07.01	KEC. SULIKI	2.685	375	62	2.568	2.323	-	1	3.465	23	151	3.797	15.450
1	13.07.02.2001	GUGUAK VIII KOTO	2.680	471	111	3.009	1.110	1	1	3.401	15	208	3.396	14.403
2	13.07.02.2002	VII KOTO TALAGO	1.466	439	42	1.591	1.092	-	1	2.266	18	219	2.331	9.465
3	13.07.02.2003	SUNGAI TALANG	1.049	65	15	819	777	1	-	1.115	5	26	1.404	5.276
4	13.07.02.2004	KUBANG	770	142	6	979	768	-	-	1.226	1	70	1.548	5.510
5	13.07.02.2005	SIMPANG SUGIRAN	401	25	6	286	350	1	-	515	1	8	654	2.247
	13.07.02	KEC. GUGUAK	6.366	1.142	180	6.684	4.097	3	2	8.523	40	531	9.333	36.901
1	13.07.03.2001	KOTO BARU SIMALANGGANG	1.612	204	34	1.632	703	-	-	1.846	13	74	1.902	8.020
2	13.07.03.2002	TAEH BUKIK	741	33	10	323	760	-	1	813	-	9	890	3.580
3	13.07.03.2003	SIMALANGGANG	1.068	106	30	1.071	532	1	-	1.203	18	37	1.208	5.274
4	13.07.03.2004	SUNGAI BERINGIN	562	45	6	495	418	-	-	711	-	14	801	3.052
5	13.07.03.2005	PIOBANG	911	65	11	573	759	-	-	1.084	1	39	1.132	4.575
6	13.07.03.2006	TAEH BARUAH	2.268	198	15	1.650	1.076	1	-	2.254	13	54	2.446	9.975
7	13.07.03.2007	KOTO TANGAH SIMALANGGANG	831	157	22	898	318	-	-	1.084	17	32	913	4.272
	13.07.03	KEC. PAYAKUMBUH	7.993	808	128	6.642	4.566	2	1	8.995	62	259	9.292	38.748
1	13.07.04.2001	TJ HARO SIKABU KABU PD PANJANG	1.179	43	43	886	870	-	-	1.340	9	14	1.561	5.945
2	13.07.04.2002	MUNGO	1.913	316	58	1.551	1.247	9	3	2.135	23	72	2.719	10.046
3	13.07.04.2003	SUNGAI KAMUYANG	1.579	167	12	1.376	986	1	-	1.775	6	67	2.063	8.032
4	13.07.04.2004	ANDALEH	987	114	24	1.040	520	2	1	1.224	8	48	1.388	5.356
	13.07.04	KEC. LUAK	5.658	640	137	4.853	3.623	12	4	6.474	46	201	7.731	29.379
1	13.07.05.2001	TARAM	1.690	145	26	1.538	1.538	-	1	1.921	5	37	1.912	8.813
2	13.07.05.2002	SOLOK BIO BIO	468	27	2	365	354	-	-	561	-	2	604	2.383
3	13.07.05.2003	TARANTANG	589	35	2	607	239	-	1	668	3	12	713	2.869

NO	KODE WILAYAH	NAGARI	JENIS PEKERJAAN											JUMLAH
			BELUM/ TIDAK BEKERJA	APARATUR/ PEJABAT NEGARA	TENAGA PENGAJAR	WIRASWASTA	PERTANIAN/ PETERNAKAN	NELAYAN	AGAMA DAN KEPERCAYAAN	PELAJAR/ MAHASISWA	TENAGA KESEHATAN	PENSIUNAN	LAINNYA	
1	2	3	4	5	6	7	8	9	10	11	12	13	14	15
4	13.07.05.2004	BUKIK LIMBUKU	259	33	3	372	293	-	-	370	-	17	246	1.593
5	13.07.05.2005	HARAU	778	29	2	439	548	-	-	795	-	6	812	3.409
6	13.07.05.2006	BATU BALANG	1.441	122	14	1.038	845	1	4	1.487	6	18	1.696	6.672
7	13.07.05.2007	SARILAMAK	3.237	611	79	3.014	1.110	1	2	3.797	39	157	3.452	15.499
8	13.07.05.2008	GURUN	468	34	3	273	384	-	-	539	1	11	598	2.311
9	13.07.05.2009	LUBUAK BATINGKOK	745	72	10	617	463	-	-	918	3	24	959	3.811
10	13.07.05.2010	KOTO TUO	1.488	569	62	1.528	507	-	-	1.968	13	156	1.594	7.885
11	13.07.05.2011	PILUBANG	330	23	1	200	354	-	-	339	-	2	449	1.698
	13.07.05	KEC. HARAU	11.493	1.700	204	9.991	6.635	2	8	13.363	70	442	13.035	56.943
1	13.07.06.2001	MANGGILANG	1.060	26	10	469	1.017	-	-	1.205	2	9	1.324	5.122
2	13.07.06.2002	TANJUANG BALIK	519	26	4	362	366	5	1	544	2	1	602	2.432
3	13.07.06.2003	GUNUANG MALINTANG	1.327	156	55	602	1.529	-	-	1.596	12	9	1.617	6.903
4	13.07.06.2004	PANGKALAN	2.009	138	40	1.600	1.374	1	2	2.671	15	24	2.600	10.474
5	13.07.06.2005	KOTO ALAM	614	26	7	356	565	-	-	714	-	4	744	3.030
6	13.07.06.2006	TANJUNG PAUH	428	27	4	328	348	7	1	563	3	3	543	2.255
	13.07.06	KEC. PANGKALAN KOTO BARU	5.957	399	120	3.717	5.199	13	4	7.293	34	50	7.430	30.216
1	13.07.07.2001	MUARO PAITI	1.097	114	16	612	1.205	-	-	1.538	4	20	1.451	6.057
2	13.07.07.2002	KOTO BANGUN	638	61	11	306	932	-	-	1.036	3	16	961	3.964
3	13.07.07.2003	LUBUAK ALAI	670	41	17	246	820	-	-	837	2	-	900	3.533
4	13.07.07.2004	KOTO LAMO	643	18	11	195	765	-	1	662	3	-	787	3.085
5	13.07.07.2005	DURIAN TINGGI	541	101	5	300	775	-	-	828	5	16	807	3.378
6	13.07.07.2006	SIALANG	1.193	56	2	379	1.696	1	-	1.518	9	5	1.636	6.495
7	13.07.07.2007	GALUGUA	523	9	4	83	794	-	-	502	1	1	520	2.437
	13.07.07	KEC. KAPUR IX	5.305	400	66	2.121	6.987	1	1	6.921	27	58	7.062	28.949
1	13.07.08.2001	PANDAM GADANG	980	67	7	454	1.332	-	2	1.180	1	10	1.463	5.496
2	13.07.08.2002	KOTO TINGGI	1.217	90	21	681	1.776	-	-	1.684	2	32	1.653	7.156
3	13.07.08.2003	TALANG ANAU	336	26	4	181	518	-	-	446	2	1	501	2.015
	13.07.08	KEC. GUNUANG OMEH	2.533	183	32	1.316	3.626	-	2	3.310	5	43	3.617	14.667
1	13.07.09.2001	LABUAH GUNUANG	1.009	62	18	860	797	-	-	1.190	4	34	1.572	5.546
2	13.07.09.2002	BATU PAYUANG	1.137	149	15	1.007	873	3	-	1.423	8	63	1.592	6.270
3	13.07.09.2003	AMPALU	924	21	4	210	1.166	-	1	838	2	2	1.295	4.463
4	13.07.09.2004	BUKIK SIKUMPA	680	56	7	515	428	-	-	655	1	10	805	3.157
5	13.07.09.2005	BALAI PANJANG	1.217	90	11	915	921	-	1	1.163	8	22	1.664	6.012
6	13.07.09.2006	HALABAN	951	68	15	593	1.088	-	1	1.197	4	24	1.636	5.577

NO	KODE WILAYAH	NAGARI	JENIS PEKERJAAN											JUMLAH
			BELUM/ TIDAK BEKERJA	APARATUR/ PEJABAT NEGARA	TENAGA PENGAJAR	WIRASWASTA	PERTANIAN/ PETERNAKAN	NELAYAN	AGAMA DAN KEPERCAYAAN	PELAJAR/ MAHASISWA	TENAGA KESEHATAN	PENSIUNAN	LAINNYA	
1	2	3	4	5	6	7	8	9	10	11	12	13	14	15
7	13.07.09.2007	TANJUANG GADANG	1.006	59	12	833	921	-	1	1.131	1	18	1.368	5.350
8	13.07.09.2008	SITANANG	659	46	7	469	821	-	-	845	2	8	1.082	3.939
	13.07.09	KEC. LAREH SAGO HALABAN	7.583	551	89	5.402	7.015	3	4	8.442	30	181	11.014	40.314
1	13.07.10.2001	SITUJUAH BATUA	1.027	100	7	883	834	1	-	1.369	5	50	1.518	5.794
2	13.07.10.2002	SITUJUAH LADANG LAWEH	408	17	1	208	424	-	-	419	-	10	532	2.019
3	13.07.10.2003	TUNGKA	908	51	9	722	838	2	1	1.061	-	16	1.367	4.975
4	13.07.10.2004	SITUJUAH BANDA DALAM	1.096	112	15	888	619	-	-	1.173	6	41	1.347	5.297
5	13.07.10.2005	SITUJUAH GADANG	1.046	100	16	753	1.052	-	1	1.424	5	30	1.556	5.983
	13.07.10	KEC. SITUJUAH LIMO NAGARI	4.485	380	48	3.454	3.767	3	2	5.446	16	147	6.320	24.068
1	13.07.11.2001	JOPANG MANGANTI	468	52	1	464	275	-	-	563	5	21	590	2.439
2	13.07.11.2002	SIMPANG KAPUAK	1.069	24	3	538	1.029	1	-	1.080	1	3	1.190	4.938
3	13.07.11.2003	MUNGKA	1.754	156	17	1.611	980	1	3	1.994	9	50	2.162	8.737
4	13.07.11.2004	TALANG MAUR	1.174	55	15	791	1.049	-	-	1.271	1	13	1.383	5.752
5	13.07.11.2005	SUNGAI ANTUAN	1.133	83	24	907	1.024	1	1	1.547	7	11	1.310	6.048
	13.07.11	KEC. MUNGKA	5.598	370	60	4.311	4.357	3	4	6.455	23	98	6.635	27.914
1	13.07.12.2001	MAEK	1.644	136	19	651	2.542	1	-	2.138	6	13	2.736	9.886
2	13.07.12.2002	BANJA LOWEH	527	65	3	343	761	-	-	746	1	25	859	3.330
3	13.07.12.2003	BARUAH GUNUANG	627	80	9	341	1.166	-	-	894	3	5	1.196	4.321
4	13.07.12.2004	SUNGAI NANIANG	521	51	5	309	878	-	-	802	2	5	729	3.302
5	13.07.12.2005	KOTO TANGAH	600	36	6	220	723	-	-	636	1	15	826	3.063
	13.07.12	KEC. BUKIK BARISAN	3.919	368	42	1.864	6.070	1	-	5.216	13	63	6.346	23.902
1	13.07.13.2001	SARIAK LAWEH	1.219	99	20	848	987	1	3	1.384	12	24	1.760	6.357
2	13.07.13.2002	KOTO TANGAH BATU AMPA	2.052	161	26	1.651	1.109	-	-	2.317	4	70	2.473	9.863
3	13.07.13.2003	BATUHAMPAR	882	133	19	729	402	1	1	887	2	46	814	3.916
4	13.07.13.2004	SUAYAN	1.025	60	30	672	1.002	-	-	1.283	-	12	1.597	5.681
5	13.07.13.2005	SUNGAI BALANTIAK	290	14	-	177	200	-	-	263	-	7	374	1.325
6	13.07.13.2006	PAUH SANGIK	264	34	7	92	309	-	-	277	1	12	373	1.369
7	13.07.13.2007	DURIAN GADANG	368	30	14	238	230	-	-	435	1	20	385	1.721
	13.07.13	KEC. AKABILURU	6.100	531	116	4.407	4.239	2	4	6.846	20	191	7.776	30.232
	13.07	KABUPATEN LIMA PULUH KOTA	75.675	7.847	1.284	57.330	62.504	45	37	90.749	409	2.415	99.388	397.683

Sumber data : Database SIAK yang telah Dikonsolidasikan dan Dibersihkan (DKB) Kementerian Dalam Negeri

**Tabel 3.9. Jumlah Penduduk Berdasarkan Golongan Darah
Menurut Nagari**

Kabupaten : Lima Puluh Kota
Semester : II (dua)
Tahun : 2023

NO	KODE WILAYAH	NAGARI	GOLONGAN DARAH													JUMLAH
			A	B	AB	O	A+	A-	B+	B-	AB+	AB-	O+	O-	TIDAK TAHU	
1	2	3	4	5	6	7	8	9	10	11	12	13	14	15	16	17
1	13.07.01.2001	KURAI	14	10	5	22	-	-	-	-	-	-	4	16	1.575	1.646
2	13.07.01.2002	SUNGAI RIMBANG	55	44	17	75	3	-	2	1	-	1	2	5	2.153	2.358
3	13.07.01.2003	TANJUANG BUNGO	20	18	12	30	-	-	1	-	-	-	1	2	1.419	1.503
4	13.07.01.2004	SULIKI	58	57	22	88	5	-	1	-	3	-	1	12	2.481	2.728
5	13.07.01.2005	LIMBANANG	100	103	41	165	5	2	3	-	1	-	4	8	4.177	4.609
6	13.07.01.2006	ANDIANG	51	68	29	89	2	1	2	1	-	-	1	4	2.358	2.606
	13.07.01	KEC. SULIKI	298	300	126	469	15	3	9	2	4	1	13	47	14.163	15.450
1	13.07.02.2001	GUGUAK VIII KOTO	700	658	321	1.125	16	2	17	3	5	-	16	11	11.529	14.403
2	13.07.02.2002	VII KOTO TALAGO	496	526	255	770	19	-	12	2	4	1	7	15	7.358	9.465
3	13.07.02.2003	SUNGAI TALANG	188	161	92	284	3	-	5	2	1	7	11	12	4.510	5.276
4	13.07.02.2004	KUBANG	205	241	99	365	5	1	6	-	3	-	4	5	4.576	5.510
5	13.07.02.2005	SIMPANG SUGIRAN	58	78	39	113	2	-	2	-	3	-	1	1	1.950	2.247
	13.07.02	KEC. GUGUAK	1.647	1.664	806	2.657	45	3	42	7	16	8	39	44	29.923	36.901
1	13.07.03.2001	KOTO BARU SIMALANGGANG	419	236	133	599	14	3	2	1	2	2	6	5	6.598	8.020
2	13.07.03.2002	TAEH BUKIK	96	55	27	155	-	1	-	-	-	-	-	2	3.244	3.580
3	13.07.03.2003	SIMALANGGANG	244	154	90	367	12	-	5	-	1	1	2	1	4.397	5.274
4	13.07.03.2004	SUNGAI BERINGIN	159	89	42	261	2	-	1	-	-	-	5	1	2.492	3.052
5	13.07.03.2005	PIOBANG	180	145	75	277	7	2	4	3	6	1	6	8	3.861	4.575
6	13.07.03.2006	TAEH BARUAH	368	234	110	686	16	-	7	2	6	1	17	16	8.512	9.975
7	13.07.03.2007	KOTO TANGAH SIMALANGGANG	236	135	64	343	13	-	4	3	3	1	7	4	3.459	4.272
	13.07.03	KEC. PAYAKUMBUH	1.702	1.048	541	2.688	64	6	23	9	18	6	43	37	32.563	38.748
1	13.07.04.2001	TJ HARO SIKABU KABU PD PANJANG	55	56	28	116	6	-	5	-	3	2	7	2	5.665	5.945
2	13.07.04.2002	MUNGO	152	99	66	227	21	3	21	1	4	2	41	8	9.401	10.046
3	13.07.04.2003	SUNGAI KAMUYANG	152	111	58	216	8	-	2	-	2	1	10	14	7.458	8.032

NO	KODE WILAYAH	NAGARI	GOLONGAN DARAH													JUMLAH
			A	B	AB	O	A+	A-	B+	B-	AB+	AB-	O+	O-	TIDAK TAHU	
1	2	3	4	5	6	7	8	9	10	11	12	13	14	15	16	17
4	13.07.04.2004	ANDALEH	103	111	41	171	6	1	2	-	1	-	4	7	4.909	5.356
	13.07.04	KEC. LUAK	462	377	193	730	41	4	30	1	10	5	62	31	27.433	29.379
1	13.07.05.2001	TARAM	100	68	31	137	12	1	5	-	4	1	7	3	8.444	8.813
2	13.07.05.2002	SOLOK BIO BIO	19	5	3	15	2	-	-	1	-	-	1	1	2.336	2.383
3	13.07.05.2003	TARANTANG	59	43	23	86	1	-	-	1	3	-	8	4	2.641	2.869
4	13.07.05.2004	BUKIK LIMBUKU	17	15	9	19	1	-	1	1	-	-	-	2	1.528	1.593
5	13.07.05.2005	HARAU	17	15	11	18	1	-	3	-	-	-	4	4	3.336	3.409
6	13.07.05.2006	BATU BALANG	65	55	41	120	5	-	4	-	4	-	7	7	6.364	6.672
7	13.07.05.2007	SARILAMAK	259	248	108	521	16	-	13	-	4	1	23	24	14.282	15.499
8	13.07.05.2008	GURUN	23	14	15	56	3	-	-	-	1	1	1	1	2.196	2.311
9	13.07.05.2009	LUBUAK BATINGKOK	40	22	21	70	4	-	4	-	3	-	7	3	3.637	3.811
10	13.07.05.2010	KOTO TUO	211	163	62	289	5	1	10	-	3	3	9	13	7.116	7.885
11	13.07.05.2011	PILUBANG	8	8	6	20	-	-	-	-	2	-	1	4	1.649	1.698
	13.07.05	KEC. HARAU	818	656	330	1.351	50	2	40	3	24	6	68	66	53.529	56.943
1	13.07.06.2001	MANGGILANG	66	39	28	80	4	-	2	-	-	1	1	7	4.894	5.122
2	13.07.06.2002	TANJUANG BALIK	26	23	9	43	4	-	1	-	1	-	-	2	2.323	2.432
3	13.07.06.2003	GUNUANG MALINTANG	97	70	37	182	6	-	6	-	3	-	5	9	6.488	6.903
4	13.07.06.2004	PANGKALAN	131	112	70	213	18	-	20	-	10	1	9	8	9.882	10.474
5	13.07.06.2005	KOTO ALAM	30	48	12	80	3	-	1	-	-	-	8	-	2.848	3.030
6	13.07.06.2006	TANJUNG PAUH	29	17	12	54	2	-	2	-	-	-	4	3	2.132	2.255
	13.07.06	KEC. PANGKALAN KOTO BARU	379	309	168	652	37	-	32	-	14	2	27	29	28.567	30.216
1	13.07.07.2001	MUARO PAITI	147	140	83	233	4	1	7	-	-	1	9	3	5.429	6.057
2	13.07.07.2002	KOTO BANGUN	89	64	34	138	3	-	3	-	-	-	3	4	3.626	3.964
3	13.07.07.2003	LUBUAK ALAI	38	39	18	52	2	-	1	-	1	-	4	6	3.372	3.533
4	13.07.07.2004	KOTO LAMO	57	31	14	74	1	1	1	-	-	-	1	3	2.902	3.085
5	13.07.07.2005	DURIAN TINGGI	59	59	21	124	1	-	-	-	-	-	4	5	3.105	3.378
6	13.07.07.2006	SIALANG	98	84	41	145	1	-	1	-	2	-	8	12	6.103	6.495
7	13.07.07.2007	GALUGUA	13	14	5	15	-	-	2	-	-	-	-	2	2.386	2.437
	13.07.07	KEC. KAPUR IX	501	431	216	781	12	2	15	-	3	1	29	35	26.923	28.949

NO	KODE WILAYAH	NAGARI	GOLONGAN DARAH													JUMLAH
			A	B	AB	O	A+	A-	B+	B-	AB+	AB-	O+	O-	TIDAK TAHU	
1	2	3	4	5	6	7	8	9	10	11	12	13	14	15	16	17
1	13.07.08.2001	PANDAM GADANG	76	80	30	131	5	-	2	-	-	2	3	5	5.162	5.496
2	13.07.08.2002	KOTO TINGGI	108	131	69	232	20	3	10	-	5	4	27	10	6.537	7.156
3	13.07.08.2003	TALANG ANAU	20	17	7	32	2	-	1	-	1	4	-	1	1.930	2.015
	13.07.08	KEC. GUNUANG OMEH	204	228	106	395	27	3	13	-	6	10	30	16	13.629	14.667
1	13.07.09.2001	LABUAH GUNUANG	142	116	63	217	7	-	1	-	3	-	4	1	4.992	5.546
2	13.07.09.2002	BATU PAYUANG	113	74	46	191	1	1	5	-	3	-	7	8	5.821	6.270
3	13.07.09.2003	AMPALU	81	55	30	91	1	-	3	-	-	-	4	5	4.193	4.463
4	13.07.09.2004	BUKIK SIKUMPA	86	68	45	115	-	-	-	-	-	-	2	6	2.835	3.157
5	13.07.09.2005	BALAI PANJANG	139	99	59	221	2	-	5	-	2	-	4	6	5.475	6.012
6	13.07.09.2006	HALABAN	143	114	55	229	6	-	1	-	1	2	4	7	5.015	5.577
7	13.07.09.2007	TANJUANG GADANG	125	84	64	195	2	-	2	-	3	-	5	6	4.864	5.350
8	13.07.09.2008	SITANANG	96	65	33	135	2	1	3	-	2	2	-	6	3.594	3.939
	13.07.09	KEC. LAREH SAGO HALABAN	925	675	395	1.394	21	2	20	-	14	4	30	45	36.789	40.314
1	13.07.10.2001	SITUJUAH BATUA	213	133	78	310	4	-	6	1	3	2	5	8	5.031	5.794
2	13.07.10.2002	SITUJUAH LADANG LAWEH	41	25	19	84	3	-	1	-	-	1	2	3	1.840	2.019
3	13.07.10.2003	TUNGKA	144	97	55	263	3	1	5	-	-	2	4	4	4.397	4.975
4	13.07.10.2004	SITUJUAH BANDA DALAM	195	130	85	304	9	-	5	-	3	3	2	4	4.557	5.297
5	13.07.10.2005	SITUJUAH GADANG	142	87	37	258	5	1	3	-	3	-	8	4	5.435	5.983
	13.07.10	KEC. SITUJUAH LIMO NAGARI	735	472	274	1.219	24	2	20	1	9	8	21	23	21.260	24.068
1	13.07.11.2001	JOPANG MANGANTI	48	45	24	83	-	-	4	-	1	-	1	5	2.228	2.439
2	13.07.11.2002	SIMPANG KAPUAK	52	32	17	117	2	-	3	-	1	-	1	3	4.710	4.938
3	13.07.11.2003	MUNGKA	196	202	91	367	3	-	1	-	4	2	3	6	7.862	8.737
4	13.07.11.2004	TALANG MAUR	108	92	45	147	2	1	-	-	3	-	7	5	5.342	5.752
5	13.07.11.2005	SUNGAI ANTUAN	100	77	38	184	3	-	1	-	2	-	2	6	5.635	6.048
	13.07.11	KEC. MUNGKA	504	448	215	898	10	1	9	-	11	2	14	25	25.777	27.914
1	13.07.12.2001	MAEK	227	233	106	407	1	1	1	-	1	1	2	10	8.896	9.886
2	13.07.12.2002	BANJA LOWEH	80	77	34	140	1	-	3	-	1	-	4	-	2.990	3.330
3	13.07.12.2003	BARUAH GUNUANG	90	102	38	135	3	-	1	-	-	1	1	2	3.948	4.321
4	13.07.12.2004	SUNGAI NANIANG	51	98	24	104	2	-	2	-	3	-	5	4	3.009	3.302

NO	KODE WILAYAH	NAGARI	GOLONGAN DARAH													JUMLAH
			A	B	AB	O	A+	A-	B+	B-	AB+	AB-	O+	O-	TIDAK TAHU	
1	2	3	4	5	6	7	8	9	10	11	12	13	14	15	16	17
5	13.07.12.2005	KOTO TANGAH	32	43	22	67	-	-	1	-	-	-	1	2	2.895	3.063
	13.07.12	KEC. BUKIK BARISAN	480	553	224	853	7	1	8	-	5	2	13	18	21.738	23.902
1	13.07.13.2001	SARIAK LAWEH	71	79	42	134	4	-	5	-	8	-	8	3	6.003	6.357
2	13.07.13.2002	KOTO TANGAH BATU AMPA	202	173	79	388	21	1	11	-	9	-	20	5	8.954	9.863
3	13.07.13.2003	BATUHAMPAR	71	58	22	76	7	1	6	-	3	1	9	3	3.659	3.916
4	13.07.13.2004	SUAYAN	63	37	26	169	9	-	6	-	3	-	13	3	5.352	5.681
5	13.07.13.2005	SUNGAI BALANTIAK	18	11	11	40	2	-	1	-	-	-	1	1	1.240	1.325
6	13.07.13.2006	PAUH SANGIK	11	38	12	46	1	-	3	1	-	-	1	1	1.255	1.369
7	13.07.13.2007	DURIAN GADANG	37	32	9	65	2	-	4	-	-	-	2	1	1.569	1.721
	13.07.13	KEC. AKABILURU	473	428	201	918	46	2	36	1	23	1	54	17	28.032	30.232
	13.07	KABUPATEN LIMA PULUH KOTA	9.128	7.589	3.795	15.005	399	31	297	24	157	56	443	433	360.326	397.683

Sumber data : Database SIAK yang telah Dikonsolidasikan dan Dibersihkan (DKB) Kementerian Dalam Negeri

**Tabel 3.10. Jumlah Penduduk Berdasarkan Usia Pendidikan
Menurut Nagari**

Kabupaten : Lima Puluh Kota
Semester : II (dua)
Tahun : 2023

NO	KODE WILAYAH	NAGARI	USIA PENDIDIKAN						JUMLAH
			04 - 05 TAHUN	06 TAHUN	07 - 12 TAHUN	13 - 15 TAHUN	16 - 18 TAHUN	19 - 22 TAHUN	
1	2	3	4	5	6	7	8	9	10
1	13.07.01.2001	KURAI	43	18	167	95	76	129	528
2	13.07.01.2002	SUNGAI RIMBANG	54	46	194	107	106	174	681
3	13.07.01.2003	TANJUANG BUNGO	40	19	150	81	67	97	454
4	13.07.01.2004	SULIKI	54	25	243	140	121	203	786
5	13.07.01.2005	LIMBANANG	116	42	417	229	235	328	1.367
6	13.07.01.2006	ANDIANG	76	30	224	128	136	188	782
	13.07.01	KEC. SULIKI	383	180	1.395	780	741	1.119	4.598
1	13.07.02.2001	GUGUAK VIII KOTO	435	240	1.348	796	667	1.015	4.501
2	13.07.02.2002	VII KOTO TALAGO	209	101	809	456	437	705	2.717
3	13.07.02.2003	SUNGAI TALANG	171	97	492	278	238	386	1.662
4	13.07.02.2004	KUBANG	124	52	411	262	238	404	1.491
5	13.07.02.2005	SIMPANG SUGIRAN	58	24	204	132	91	162	671
	13.07.02	KEC. GUGUAK	997	514	3.264	1.924	1.671	2.672	11.042
1	13.07.03.2001	KOTO BARU SIMALANGGANG	244	124	810	470	391	596	2.635
2	13.07.03.2002	TAEH BUKIK	129	62	322	192	161	273	1.139

NO	KODE WILAYAH	NAGARI	USIA PENDIDIKAN						JUMLAH
			04 - 05 TAHUN	06 TAHUN	07 - 12 TAHUN	13 - 15 TAHUN	16 - 18 TAHUN	19 - 22 TAHUN	
1	2	3	4	5	6	7	8	9	10
3	13.07.03.2003	SIMALANGGANG	186	97	609	293	220	348	1.753
4	13.07.03.2004	SUNGAI BERINGIN	93	51	295	173	162	219	993
5	13.07.03.2005	PIOBANG	127	68	470	290	234	326	1.515
6	13.07.03.2006	TAEH BARUAH	344	174	980	520	415	775	3.208
7	13.07.03.2007	KOTO TANGAH SIMALANGGANG	128	65	455	265	221	312	1.446
	13.07.03	KEC. PAYAKUMBUH	1.251	641	3.941	2.203	1.804	2.849	12.689
1	13.07.04.2001	TJ HARO SIKABU KABU PD PANJANG	181	95	600	346	285	439	1.946
2	13.07.04.2002	MUNGO	302	152	1.011	516	429	640	3.050
3	13.07.04.2003	SUNGAI KAMUYANG	231	130	783	400	381	593	2.518
4	13.07.04.2004	ANDALEH	148	74	527	278	284	354	1.665
	13.07.04	KEC. LUAK	862	451	2.921	1.540	1.379	2.026	9.179
1	13.07.05.2001	TARAM	278	111	874	496	395	631	2.785
2	13.07.05.2002	SOLOK BIO BIO	85	41	261	129	121	157	794
3	13.07.05.2003	TARANTANG	113	53	324	142	127	198	957
4	13.07.05.2004	BUKIK LIMBUKU	48	25	172	77	72	115	509
5	13.07.05.2005	HARAU	163	71	426	183	181	245	1.269
6	13.07.05.2006	BATU BALANG	215	122	756	409	282	452	2.236
7	13.07.05.2007	SARILAMAK	560	270	1.774	947	739	1.087	5.377
8	13.07.05.2008	GURUN	77	36	237	138	119	157	764
9	13.07.05.2009	LUBUAK BATINGKOK	117	70	430	235	159	264	1.275

NO	KODE WILAYAH	NAGARI	USIA PENDIDIKAN						JUMLAH
			04 - 05 TAHUN	06 TAHUN	07 - 12 TAHUN	13 - 15 TAHUN	16 - 18 TAHUN	19 - 22 TAHUN	
1	2	3	4	5	6	7	8	9	10
10	13.07.05.2010	KOTO TUO	255	133	791	466	322	532	2.499
11	13.07.05.2011	PILUBANG	49	22	165	82	81	118	517
	13.07.05	KEC. HARAU	1.960	954	6.210	3.304	2.598	3.956	18.982
1	13.07.06.2001	MANGGILANG	156	82	582	319	232	348	1.719
2	13.07.06.2002	TANJUANG BALIK	87	35	258	126	112	173	791
3	13.07.06.2003	GUNUANG MALINTANG	230	100	712	383	321	466	2.212
4	13.07.06.2004	PANGKALAN	331	173	1.104	582	566	837	3.593
5	13.07.06.2005	KOTO ALAM	93	47	246	148	157	241	932
6	13.07.06.2006	TANJUNG PAUH	73	45	270	112	106	152	758
	13.07.06	KEC. PANGKALAN KOTO BARU	970	482	3.172	1.670	1.494	2.217	10.005
1	13.07.07.2001	MUARO PAITI	218	83	516	341	321	481	1.960
2	13.07.07.2002	KOTO BANGUN	110	50	345	214	223	298	1.240
3	13.07.07.2003	LUBUAK ALAI	109	46	346	170	207	246	1.124
4	13.07.07.2004	KOTO LAMO	106	48	292	145	126	239	956
5	13.07.07.2005	DURIAN TINGGI	102	33	280	177	142	235	969
6	13.07.07.2006	SIALANG	203	102	629	365	287	515	2.101
7	13.07.07.2007	GALUGUA	94	49	273	112	119	174	821
	13.07.07	KEC. KAPUR IX	942	411	2.681	1.524	1.425	2.188	9.171
1	13.07.08.2001	PANDAM GADANG	163	84	504	305	224	404	1.684
2	13.07.08.2002	KOTO TINGGI	206	121	718	406	343	492	2.286

NO	KODE WILAYAH	NAGARI	USIA PENDIDIKAN						JUMLAH
			04 - 05 TAHUN	06 TAHUN	07 - 12 TAHUN	13 - 15 TAHUN	16 - 18 TAHUN	19 - 22 TAHUN	
1	2	3	4	5	6	7	8	9	10
3	13.07.08.2003	TALANG ANAU	53	25	174	112	92	142	598
	13.07.08	KEC. GUNUANG OMEH	422	230	1.396	823	659	1.038	4.568
1	13.07.09.2001	LABUAH GUNUANG	167	80	559	315	245	414	1.780
2	13.07.09.2002	BATU PAYUANG	158	90	621	369	233	449	1.920
3	13.07.09.2003	AMPALU	130	64	433	287	161	309	1.384
4	13.07.09.2004	BUKIK SIKUMPA	94	54	319	163	129	200	959
5	13.07.09.2005	BALAI PANJANG	174	86	590	332	254	435	1.871
6	13.07.09.2006	HALABAN	146	84	561	325	209	364	1.689
7	13.07.09.2007	TANJUANG GADANG	170	89	526	274	229	368	1.656
8	13.07.09.2008	SITANANG	119	46	393	198	146	254	1.156
	13.07.09	KEC. LAREH SAGO HALABAN	1.158	593	4.002	2.263	1.606	2.793	12.415
1	13.07.10.2001	SITUJUAH BATUA	170	92	583	312	285	441	1.883
2	13.07.10.2002	SITUJUAH LADANG LAWEH	66	39	199	93	111	144	652
3	13.07.10.2003	TUNGKA	133	82	491	299	197	359	1.561
4	13.07.10.2004	SITUJUAH BANDA DALAM	161	85	572	305	222	389	1.734
5	13.07.10.2005	SITUJUAH GADANG	160	80	621	352	264	412	1.889
	13.07.10	KEC. SITUJUAH LIMO NAGARI	690	378	2.466	1.361	1.079	1.745	7.719
1	13.07.11.2001	JOPANG MANGANTI	76	35	233	129	104	176	753
2	13.07.11.2002	SIMPANG KAPUAK	178	76	500	287	229	393	1.663
3	13.07.11.2003	MUNGKA	275	145	843	499	399	644	2.805

NO	KODE WILAYAH	NAGARI	USIA PENDIDIKAN						JUMLAH
			04 - 05 TAHUN	06 TAHUN	07 - 12 TAHUN	13 - 15 TAHUN	16 - 18 TAHUN	19 - 22 TAHUN	
1	2	3	4	5	6	7	8	9	10
4	13.07.11.2004	TALANG MAUR	193	84	618	346	256	377	1.874
5	13.07.11.2005	SUNGAI ANTUAN	188	101	661	384	287	428	2.049
	13.07.11	KEC. MUNGKA	910	441	2.855	1.645	1.275	2.018	9.144
1	13.07.12.2001	MAEK	293	139	841	493	420	629	2.815
2	13.07.12.2002	BANJA LOWEH	81	42	281	169	155	216	944
3	13.07.12.2003	BARUAH GUNUANG	97	47	312	199	183	288	1.126
4	13.07.12.2004	SUNGAI NANIANG	99	47	281	180	149	246	1.002
5	13.07.12.2005	KOTO TANGAH	99	50	274	152	115	206	896
	13.07.12	KEC. BUKIK BARISAN	669	325	1.989	1.193	1.022	1.585	6.783
1	13.07.13.2001	SARIAK LAWEH	183	81	556	322	275	461	1.878
2	13.07.13.2002	KOTO TANGAH BATU AMPA	322	168	1.085	548	487	685	3.295
3	13.07.13.2003	BATUHAMPAR	133	69	376	211	163	257	1.209
4	13.07.13.2004	SUAYAN	142	69	543	309	230	395	1.688
5	13.07.13.2005	SUNGAI BALANTIAK	36	18	123	71	58	101	407
6	13.07.13.2006	PAUH SANGIK	29	25	133	58	62	113	420
7	13.07.13.2007	DURIAN GADANG	52	26	186	109	89	139	601
	13.07.13	KEC. AKABILURU	897	456	3.002	1.628	1.364	2.151	9.498
	13.07	KABUPATEN LIMA PULUH KOTA	12.111	6.056	39.294	21.858	18.117	28.357	125.793

Sumber data : Database SIAK yang telah Dikonsolidasikan dan Dibersihkan (DKB) Kementerian Dalam Negeri

Tabel 3.11. Jumlah Penduduk, Wajib KTP, Persentase Wajib KTP Terhadap Penduduk, Perekaman KTP-el dan Persentase Perekaman KTP-el Terhadap Wajib KTP Menurut Nagari

Kabupaten : Lima Puluh Kota
Semester : II (dua)
Tahun : 2023

NO	KODE WILAYAH	NAGARI	PENDUDUK	WAJIB KTP	PERSENTASE WAJIB KTP TERHADAP PENDUDUK	PEREKAMAN KTP-EL	PERSENTASE PEREKAMAN KTP-EL TERHADAP WAJIB KTP
1	2	3	4	5	6	7	8
1	13.07.01.2001	KURAI	1.646	1.237	75,20	1.202	97,17
2	13.07.01.2002	SUNGAI RIMBANG	2.358	1.862	79,00	1.827	98,12
3	13.07.01.2003	TANJUANG BUNGO	1.503	1.143	76,00	1.114	97,46
4	13.07.01.2004	SULIKI	2.728	2.153	78,90	2.114	98,19
5	13.07.01.2005	LIMBANANG	4.609	3.586	77,80	3.477	96,96
6	13.07.01.2006	ANDIANG	2.606	2.038	78,20	1.972	96,76
	13.07.01	KEC. SULIKI	15.450	12.019	77,80	11.706	97,40
1	13.07.02.2001	GUGUAK VIII KOTO	14.403	10.878	75,50	10.566	97,13
2	13.07.02.2002	VII KOTO TALAGO	9.465	7.521	79,50	7.333	97,50
3	13.07.02.2003	SUNGAI TALANG	5.276	3.992	75,70	3.872	96,99
4	13.07.02.2004	KUBANG	5.510	4.456	80,90	4.342	97,44
5	13.07.02.2005	SIMPANG SUGIRAN	2.247	1.737	77,30	1.692	97,41
	13.07.02	KEC. GUGUAK	36.901	28.584	77,50	27.805	97,27
1	13.07.03.2001	KOTO BARU SIMALANGGANG	8.020	5.953	74,20	5.762	96,79
2	13.07.03.2002	TAEH BUKIK	3.580	2.629	73,40	2.548	96,92
3	13.07.03.2003	SIMALANGGANG	5.274	3.790	71,90	3.676	96,99
4	13.07.03.2004	SUNGAI BERINGIN	3.052	2.272	74,40	2.202	96,92
5	13.07.03.2005	PIOBANG	4.575	3.348	73,20	3.227	96,39
6	13.07.03.2006	TAEH BARUAH	9.975	7.373	73,90	7.151	96,99
7	13.07.03.2007	KOTO TANGAH SIMALANGGANG	4.272	3.134	73,40	3.032	96,75
	13.07.03	KEC. PAYAKUMBUH	38.748	28.499	73,50	27.598	96,84

NO	KODE WILAYAH	NAGARI	PENDUDUK	WAJIB KTP	PERSENTASE WAJIB KTP TERHADAP PENDUDUK	PEREKAMAN KTP-EL	PERSENTASE PEREKAMAN KTP-EL TERHADAP WAJIB KTP
1	2	3	4	5	6	7	8
1	13.07.04.2001	TJ HARO SIKABU KABU PD PANJANG	5.945	4.436	74,60	4.267	96,19
2	13.07.04.2002	MUNGO	10.046	7.524	74,90	7.258	96,46
3	13.07.04.2003	SUNGAI KAMUYANG	8.032	6.089	75,80	5.881	96,58
4	13.07.04.2004	ANDALEH	5.356	4.102	76,60	3.939	96,03
	13.07.04	KEC. LUAK	29.379	22.151	75,40	21.345	96,36
1	13.07.05.2001	TARAM	8.813	6.613	75,00	6.434	97,29
2	13.07.05.2002	SOLOK BIO BIO	2.383	1.733	72,70	1.680	96,94
3	13.07.05.2003	TARANTANG	2.869	2.073	72,30	1.997	96,33
4	13.07.05.2004	BUKIK LIMBUKU	1.593	1.206	75,70	1.168	96,85
5	13.07.05.2005	HARAU	3.409	2.395	70,30	2.276	95,03
6	13.07.05.2006	BATU BALANG	6.672	4.776	71,60	4.609	96,50
7	13.07.05.2007	SARILAMAK	15.499	11.092	71,60	10.675	96,24
8	13.07.05.2008	GURUN	2.311	1.714	74,20	1.645	95,97
9	13.07.05.2009	LUBUAK BATINGKOK	3.811	2.761	72,40	2.661	96,38
10	13.07.05.2010	KOTO TUO	7.885	5.792	73,50	5.639	97,36
11	13.07.05.2011	PILUBANG	1.698	1.276	75,10	1.232	96,55
	13.07.05	KEC. HARAU	56.943	41.431	72,80	40.016	96,58
1	13.07.06.2001	MANGGILANG	5.122	3.673	71,70	3.555	96,79
2	13.07.06.2002	TANJUANG BALIK	2.432	1.786	73,40	1.732	96,98
3	13.07.06.2003	GUNUANG MALINTANG	6.903	5.160	74,80	5.000	96,90
4	13.07.06.2004	PANGKALAN	10.474	7.803	74,50	7.533	96,54
5	13.07.06.2005	KOTO ALAM	3.030	2.360	77,90	2.266	96,02
6	13.07.06.2006	TANJUNG PAUH	2.255	1.619	71,80	1.557	96,17
	13.07.06	KEC. PANGKALAN KOTO BARU	30.216	22.401	74,10	21.643	96,62
1	13.07.07.2001	MUARO PAITI	6.057	4.567	75,40	4.450	97,44
2	13.07.07.2002	KOTO BANGUN	3.964	3.094	78,10	3.004	97,09
3	13.07.07.2003	LUBUAK ALAI	3.533	2.689	76,10	2.610	97,06

NO	KODE WILAYAH	NAGARI	PENDUDUK	WAJIB KTP	PERSENTASE WAJIB KTP TERHADAP PENDUDUK	PEREKAMAN KTP-EL	PERSENTASE PEREKAMAN KTP-EL TERHADAP WAJIB KTP
1	2	3	4	5	6	7	8
4	13.07.07.2004	KOTO LAMO	3.085	2.354	76,30	2.289	97,24
5	13.07.07.2005	DURIAN TINGGI	3.378	2.645	78,30	2.577	97,43
6	13.07.07.2006	SIALANG	6.495	4.808	74,00	4.636	96,42
7	13.07.07.2007	GALUGUA	2.437	1.754	72,00	1.705	97,21
	13.07.07	KEC. KAPUR IX	28.949	21.911	75,70	21.271	97,08
1	13.07.08.2001	PANDAM GADANG	5.496	4.203	76,50	4.092	97,36
2	13.07.08.2002	KOTO TINGGI	7.156	5.394	75,40	5.248	97,29
3	13.07.08.2003	TALANG ANAU	2.015	1.560	77,40	1.514	97,05
	13.07.08	KEC. GUNUANG OMEH	14.667	11.157	76,10	10.854	97,28
1	13.07.09.2001	LABUAH GUNUANG	5.546	4.173	75,20	4.045	96,93
2	13.07.09.2002	BATU PAYUANG	6.270	4.749	75,70	4.612	97,12
3	13.07.09.2003	AMPALU	4.463	3.347	75,00	3.259	97,37
4	13.07.09.2004	BUKIK SIKUMPA	3.157	2.338	74,10	2.265	96,88
5	13.07.09.2005	BALAI PANJANG	6.012	4.569	76,00	4.392	96,13
6	13.07.09.2006	HALABAN	5.577	4.225	75,80	4.110	97,28
7	13.07.09.2007	TANJUANG GADANG	5.350	4.005	74,90	3.876	96,78
8	13.07.09.2008	SITANANG	3.939	2.995	76,00	2.907	97,06
	13.07.09	KEC. LAREH SAGO HALABAN	40.314	30.401	75,40	29.466	96,92
1	13.07.10.2001	SITUJUAH BATUA	5.794	4.375	75,50	4.216	96,37
2	13.07.10.2002	SITUJUAH LADANG LAWEH	2.019	1.543	76,40	1.487	96,37
3	13.07.10.2003	TUNGKA	4.975	3.721	74,80	3.606	96,91
4	13.07.10.2004	SITUJUAH BANDA DALAM	5.297	3.913	73,90	3.794	96,96
5	13.07.10.2005	SITUJUAH GADANG	5.983	4.506	75,30	4.358	96,72
	13.07.10	KEC. SITUJUAH LIMO NAGARI	24.068	18.058	75,00	17.461	96,69
1	13.07.11.2001	JOPANG MANGANTI	2.439	1.840	75,40	1.784	96,96
2	13.07.11.2002	SIMPANG KAPUAK	4.938	3.605	73,00	3.476	96,42
3	13.07.11.2003	MUNGKA	8.737	6.527	74,70	6.311	96,69

NO	KODE WILAYAH	NAGARI	PENDUDUK	WAJIB KTP	PERSENTASE WAJIB KTP TERHADAP PENDUDUK	PEREKAMAN KTP-EL	PERSENTASE PEREKAMAN KTP-EL TERHADAP WAJIB KTP
1	2	3	4	5	6	7	8
4	13.07.11.2004	TALANG MAUR	5.752	4.208	73,20	4.068	96,67
5	13.07.11.2005	SUNGAI ANTUAN	6.048	4.429	73,20	4.283	96,70
	13.07.11	KEC. MUNGKA	27.914	20.609	73,80	19.922	96,67
1	13.07.12.2001	MAEK	9.886	7.679	77,70	7.468	97,25
2	13.07.12.2002	BANJA LOWEH	3.330	2.622	78,70	2.556	97,48
3	13.07.12.2003	BARUAH GUNUANG	4.321	3.485	80,70	3.391	97,30
4	13.07.12.2004	SUNGAI NANIANG	3.302	2.548	77,20	2.482	97,41
5	13.07.12.2005	KOTO TANGAH	3.063	2.351	76,80	2.290	97,41
	13.07.12	KEC. BUKIK BARISAN	23.902	18.685	78,20	18.187	97,33
1	13.07.13.2001	SARIAK LAWEH	6.357	4.871	76,60	4.740	97,31
2	13.07.13.2002	KOTO TANGAH BATU AMPA	9.863	7.217	73,20	6.988	96,83
3	13.07.13.2003	BATUHAMPAR	3.916	2.899	74,00	2.820	97,27
4	13.07.13.2004	SUAYAN	5.681	4.398	77,40	4.286	97,45
5	13.07.13.2005	SUNGAI BALANTIAK	1.325	1.029	77,70	992	96,40
6	13.07.13.2006	PAUH SANGIK	1.369	1.064	77,70	1.035	97,27
7	13.07.13.2007	DURIAN GADANG	1.721	1.240	72,10	1.203	97,02
	13.07.13	KEC. AKABILURU	30.232	22.718	75,10	22.064	97,12
	13.07	KABUPATEN LIMA PULUH KOTA	397.683	298.624	75,10	289.338	96,89

Sumber data : Database SIAK yang telah Dikonsolidasikan dan Dibersihkan (DKB) Kementerian Dalam Negeri

Tabel 3.12. Jumlah Anak Umur 0-17 Tahun dan Kepemilikan Akta Kelahiran Anak Umur 0 - 17 Tahun Menurut Nagari

Kabupaten : Lima Puluh Kota
Semester : II (dua)
Tahun : 2023

NO	KODE WILAYAH	NAGARI	ANAK UMUR 0-17 TAHUN	KEPEMILIKAN AKTA KELAHIRAN ANAK UMUR 0 - 17 TAHUN			
				MEMILIKI AKTA KELAHIRAN		BELUM MEMILIKI AKTA KELAHIRAN	
				n (JIWA)	%	n (JIWA)	%
1	2	3	4	5	6	7	8
1	13.07.01.2001	KURAI	464	445	95,91	19	4,09
2	13.07.01.2002	SUNGAI RIMBANG	573	549	95,81	24	4,19
3	13.07.01.2003	TANJUANG BUNGO	406	398	98,03	8	1,97
4	13.07.01.2004	SULIKI	655	617	94,20	38	5,80
5	13.07.01.2005	LIMBANANG	1.196	1.154	96,49	42	3,51
6	13.07.01.2006	ANDIANG	665	635	95,49	30	4,51
	13.07.01	KEC. SULIKI	3.959	3.798	95,93	161	4,07
1	13.07.02.2001	GUGUAK VIII KOTO	3.960	3.846	97,12	114	2,88
2	13.07.02.2002	VII KOTO TALAGO	2.237	2.133	95,35	104	4,65
3	13.07.02.2003	SUNGAI TALANG	1.443	1.383	95,84	60	4,16
4	13.07.02.2004	KUBANG	1.207	1.178	97,60	29	2,40
5	13.07.02.2005	SIMPANG SUGIRAN	574	559	97,39	15	2,61
	13.07.02	KEC. GUGUAK	9.421	9.099	96,58	322	3,42
1	13.07.03.2001	KOTO BARU SIMALANGGANG	2.348	2.235	95,19	113	4,81
2	13.07.03.2002	TAEH BUKIK	1.064	1.019	95,77	45	4,23
3	13.07.03.2003	SIMALANGGANG	1.637	1.577	96,33	60	3,67
4	13.07.03.2004	SUNGAI BERINGIN	888	861	96,96	27	3,04

NO	KODE WILAYAH	NAGARI	ANAK UMUR 0-17 TAHUN	KEPEMILIKAN AKTA KELAHIRAN ANAK UMUR 0 - 17 TAHUN			
				MEMILIKI AKTA KELAHIRAN		BELUM MEMILIKI AKTA KELAHIRAN	
				n (JIWA)	%	n (JIWA)	%
1	2	3	4	5	6	7	8
5	13.07.03.2005	PIOBANG	1.401	1.329	94,86	72	5,14
6	13.07.03.2006	TAEH BARUAH	2.898	2.819	97,27	79	2,73
7	13.07.03.2007	KOTO TANGAH SIMALANGGANG	1.290	1.267	98,22	23	1,78
	13.07.03	KEC. PAYAKUMBUH	11.526	11.107	96,36	419	3,64
1	13.07.04.2001	TJ HARO SIKABU KABU PD PANJANG	1.719	1.614	93,89	105	6,11
2	13.07.04.2002	MUNGO	2.863	2.781	97,14	82	2,86
3	13.07.04.2003	SUNGAI KAMUYANG	2.218	2.118	95,49	100	4,51
4	13.07.04.2004	ANDALEH	1.466	1.421	96,93	45	3,07
	13.07.04	KEC. LUAK	8.266	7.934	95,98	332	4,02
1	13.07.05.2001	TARAM	2.486	2.435	97,95	51	2,05
2	13.07.05.2002	SOLOK BIO BIO	741	729	98,38	12	1,62
3	13.07.05.2003	TARANTANG	894	824	92,17	70	7,83
4	13.07.05.2004	BUKIK LIMBUKU	434	422	97,24	12	2,76
5	13.07.05.2005	HARAU	1.154	1.109	96,10	45	3,90
6	13.07.05.2006	BATU BALANG	2.103	2.040	97,00	63	3,00
7	13.07.05.2007	SARILAMAK	4.926	4.695	95,31	231	4,69
8	13.07.05.2008	GURUN	689	649	94,19	40	5,81
9	13.07.05.2009	LUBUAK BATINGKOK	1.176	1.133	96,34	43	3,66
10	13.07.05.2010	KOTO TUO	2.314	2.244	96,97	70	3,03
11	13.07.05.2011	PILUBANG	475	469	98,74	6	1,26
	13.07.05	KEC. HARAU	17.392	16.749	96,30	643	3,70

NO	KODE WILAYAH	NAGARI	ANAK UMUR 0-17 TAHUN	KEPEMILIKAN AKTA KELAHIRAN ANAK UMUR 0 - 17 TAHUN			
				MEMILIKI AKTA KELAHIRAN		BELUM MEMILIKI AKTA KELAHIRAN	
				n (JIWA)	%	n (JIWA)	%
1	2	3	4	5	6	7	8
1	13.07.06.2001	MANGGILANG	1.609	1.485	92,29	124	7,71
2	13.07.06.2002	TANJUANG BALIK	726	675	92,98	51	7,02
3	13.07.06.2003	GUNUANG MALINTANG	1.969	1.838	93,35	131	6,65
4	13.07.06.2004	PANGKALAN	3.073	2.868	93,33	205	6,67
5	13.07.06.2005	KOTO ALAM	782	700	89,51	82	10,49
6	13.07.06.2006	TANJUNG PAUH	720	644	89,44	76	10,56
	13.07.06	KEC. PANGKALAN KOTO BARU	8.879	8.210	92,47	669	7,53
1	13.07.07.2001	MUARO PAITI	1.716	1.683	98,08	33	1,92
2	13.07.07.2002	KOTO BANGUN	1.018	981	96,37	37	3,63
3	13.07.07.2003	LUBUAK ALAI	988	954	96,56	34	3,44
4	13.07.07.2004	KOTO LAMO	815	761	93,37	54	6,63
5	13.07.07.2005	DURIAN TINGGI	834	798	95,68	36	4,32
6	13.07.07.2006	SIALANG	1.893	1.709	90,28	184	9,72
7	13.07.07.2007	GALUGUA	760	698	91,84	62	8,16
	13.07.07	KEC. KAPUR IX	8.024	7.584	94,52	440	5,48
1	13.07.08.2001	PANDAM GADANG	1.463	1.396	95,42	67	4,58
2	13.07.08.2002	KOTO TINGGI	2.012	1.859	92,40	153	7,60
3	13.07.08.2003	TALANG ANAU	514	489	95,14	25	4,86
	13.07.08	KEC. GUNUANG OMEH	3.989	3.744	93,86	245	6,14
1	13.07.09.2001	LABUAH GUNUANG	1.543	1.421	92,09	122	7,91
2	13.07.09.2002	BATU PAYUANG	1.690	1.604	94,91	86	5,09
3	13.07.09.2003	AMPALU	1.222	1.193	97,63	29	2,37

NO	KODE WILAYAH	NAGARI	ANAK UMUR 0-17 TAHUN	KEPEMILIKAN AKTA KELAHIRAN ANAK UMUR 0 - 17 TAHUN			
				MEMILIKI AKTA KELAHIRAN		BELUM MEMILIKI AKTA KELAHIRAN	
				n (JIWA)	%	n (JIWA)	%
1	2	3	4	5	6	7	8
4	13.07.09.2004	BUKIK SIKUMPA	915	874	95,52	41	4,48
5	13.07.09.2005	BALAI PANJANG	1.639	1.554	94,81	85	5,19
6	13.07.09.2006	HALABAN	1.500	1.429	95,27	71	4,73
7	13.07.09.2007	TANJUANG GADANG	1.506	1.449	96,22	57	3,78
8	13.07.09.2008	SITANANG	1.050	999	95,14	51	4,86
	13.07.09	KEC. LAREH SAGO HALABAN	11.065	10.523	95,10	542	4,90
1	13.07.10.2001	SITUJUAH BATUA	1.623	1.589	97,91	34	2,09
2	13.07.10.2002	SITUJUAH LADANG LAWEH	546	529	96,89	17	3,11
3	13.07.10.2003	TUNGKA	1.403	1.368	97,51	35	2,49
4	13.07.10.2004	SITUJUAH BANDA DALAM	1.549	1.483	95,74	66	4,26
5	13.07.10.2005	SITUJUAH GADANG	1.667	1.583	94,96	84	5,04
	13.07.10	KEC. SITUJUAH LIMO NAGARI	6.788	6.552	96,52	236	3,48
1	13.07.11.2001	JOPANG MANGANTI	675	655	97,04	20	2,96
2	13.07.11.2002	SIMPANG KAPUAK	1.499	1.423	94,93	76	5,07
3	13.07.11.2003	MUNGKA	2.493	2.402	96,35	91	3,65
4	13.07.11.2004	TALANG MAUR	1.728	1.656	95,83	72	4,17
5	13.07.11.2005	SUNGGAI ANTUAN	1.819	1.683	92,52	136	7,48
	13.07.11	KEC. MUNGKA	8.214	7.819	95,19	395	4,81
1	13.07.12.2001	MAEK	2.504	2.430	97,04	74	2,96
2	13.07.12.2002	BANJA LOWEH	817	793	97,06	24	2,94
3	13.07.12.2003	BARUAH GUNUANG	958	924	96,45	34	3,55
4	13.07.12.2004	SUNGGAI NANIANG	860	831	96,63	29	3,37

NO	KODE WILAYAH	NAGARI	ANAK UMUR 0-17 TAHUN	KEPEMILIKAN AKTA KELAHIRAN ANAK UMUR 0 - 17 TAHUN			
				MEMILIKI AKTA KELAHIRAN		BELUM MEMILIKI AKTA KELAHIRAN	
				n (JIWA)	%	n (JIWA)	%
1	2	3	4	5	6	7	8
5	13.07.12.2005	KOTO TANGAH	795	746	93,84	49	6,16
	13.07.12	KEC. BUKIK BARISAN	5.934	5.724	96,46	210	3,54
1	13.07.13.2001	SARIAK LAWEH	1.674	1.571	93,85	103	6,15
2	13.07.13.2002	KOTO TANGAH BATU AMPA	2.991	2.845	95,12	146	4,88
3	13.07.13.2003	BATUHAMPAR	1.140	1.099	96,40	41	3,60
4	13.07.13.2004	SUAYAN	1.438	1.388	96,52	50	3,48
5	13.07.13.2005	SUNGAI BALANTIAK	344	323	93,90	21	6,10
6	13.07.13.2006	PAUH SANGIK	348	342	98,28	6	1,72
7	13.07.13.2007	DURIAN GADANG	544	525	96,51	19	3,49
	13.07.13	KEC. AKABILURU	8.479	8.093	95,45	386	4,55
	13.07	KABUPATEN LIMA PULUH KOTA	111.936	106.936	95,53	5.000	4,47

Sumber data : Database SIAK yang telah Dikonsolidasikan dan Dibersihkan (DKB) Kementerian Dalam Negeri

**Tabel 3.13. Jumlah Kepala Keluarga Berdasarkan Jenis Kelamin
Menurut Nagari**

Kabupaten : Lima Puluh Kota
Semester : II (dua)
Tahun : 2023

NO	KODE WILAYAH	NAGARI	JENIS KELAMIN		
			LAKI-LAKI	PEREMPUAN	JUMLAH
1	2	3	4	5	6
1	13.07.01.2001	KURAI	417	124	541
2	13.07.01.2002	SUNGAI RIMBANG	614	226	840
3	13.07.01.2003	TANJUANG BUNGO	400	128	528
4	13.07.01.2004	SULIKI	749	239	988
5	13.07.01.2005	LIMBANANG	1.171	476	1.647
6	13.07.01.2006	ANDIANG	649	277	926
	13.07.01	KEC. SULIKI	4.000	1.470	5.470
1	13.07.02.2001	GUGUAK VIII KOTO	3.547	1.179	4.726
2	13.07.02.2002	VII KOTO TALAGO	2.360	1.081	3.441
3	13.07.02.2003	SUNGAI TALANG	1.350	421	1.771
4	13.07.02.2004	KUBANG	1.432	631	2.063
5	13.07.02.2005	SIMPANG SUGIRAN	563	192	755
	13.07.02	KEC. GUGUAK	9.252	3.504	12.756
1	13.07.03.2001	KOTO BARU SIMALANGGANG	1.988	563	2.551
2	13.07.03.2002	TAEH BUKIK	874	278	1.152
3	13.07.03.2003	SIMALANGGANG	1.287	342	1.629
4	13.07.03.2004	SUNGAI BERINGIN	760	232	992

NO	KODE WILAYAH	NAGARI	JENIS KELAMIN		
			LAKI-LAKI	PEREMPUAN	JUMLAH
1	2	3	4	5	6
5	13.07.03.2005	PIOBANG	1.096	384	1.480
6	13.07.03.2006	TAEH BARUAH	2.391	766	3.157
7	13.07.03.2007	KOTO TANGAH SIMALANGGANG	1.022	310	1.332
	13.07.03	KEC. PAYAKUMBUH	9.418	2.875	12.293
1	13.07.04.2001	TJ HARO SIKABU KABU PD PANJANG	1.459	495	1.954
2	13.07.04.2002	MUNGO	2.663	781	3.444
3	13.07.04.2003	SUNGAI KAMUYANG	2.011	704	2.715
4	13.07.04.2004	ANDALEH	1.354	517	1.871
	13.07.04	KEC. LUAK	7.487	2.497	9.984
1	13.07.05.2001	TARAM	2.264	670	2.934
2	13.07.05.2002	SOLOK BIO BIO	574	182	756
3	13.07.05.2003	TARANTANG	687	212	899
4	13.07.05.2004	BUKIK LIMBUKU	405	133	538
5	13.07.05.2005	HARAU	761	249	1.010
6	13.07.05.2006	BATU BALANG	1.639	463	2.102
7	13.07.05.2007	SARILAMAK	3.718	1.041	4.759
8	13.07.05.2008	GURUN	544	202	746
9	13.07.05.2009	LUBUAK BATINGKOK	937	284	1.221
10	13.07.05.2010	KOTO TUO	1.952	516	2.468
11	13.07.05.2011	PILUBANG	461	82	543
	13.07.05	KEC. HARAU	13.942	4.034	17.976

NO	KODE WILAYAH	NAGARI	JENIS KELAMIN		
			LAKI-LAKI	PEREMPUAN	JUMLAH
1	2	3	4	5	6
1	13.07.06.2001	MANGGILANG	1.147	480	1.627
2	13.07.06.2002	TANJUANG BALIK	529	216	745
3	13.07.06.2003	GUNUANG MALINTANG	1.727	387	2.114
4	13.07.06.2004	PANGKALAN	2.370	867	3.237
5	13.07.06.2005	KOTO ALAM	710	300	1.010
6	13.07.06.2006	TANJUNG PAUH	520	188	708
	13.07.06	KEC. PANGKALAN KOTO BARU	7.003	2.438	9.441
1	13.07.07.2001	MUARO PAITI	1.552	325	1.877
2	13.07.07.2002	KOTO BANGUN	988	250	1.238
3	13.07.07.2003	LUBUAK ALAI	926	188	1.114
4	13.07.07.2004	KOTO LAMO	796	207	1.003
5	13.07.07.2005	DURIAN TINGGI	906	274	1.180
6	13.07.07.2006	SIALANG	1.591	521	2.112
7	13.07.07.2007	GALUGUA	587	200	787
	13.07.07	KEC. KAPUR IX	7.346	1.965	9.311
1	13.07.08.2001	PANDAM GADANG	1.432	523	1.955
2	13.07.08.2002	KOTO TINGGI	1.751	626	2.377
3	13.07.08.2003	TALANG ANAU	499	235	734
	13.07.08	KEC. GUNUANG OMEH	3.682	1.384	5.066
1	13.07.09.2001	LABUAH GUNUANG	1.472	503	1.975
2	13.07.09.2002	BATU PAYUANG	1.596	564	2.160
3	13.07.09.2003	AMPALU	1.192	354	1.546

NO	KODE WILAYAH	NAGARI	JENIS KELAMIN		
			LAKI-LAKI	PEREMPUAN	JUMLAH
1	2	3	4	5	6
4	13.07.09.2004	BUKIK SIKUMPA	790	281	1.071
5	13.07.09.2005	BALAI PANJANG	1.496	617	2.113
6	13.07.09.2006	HALABAN	1.451	517	1.968
7	13.07.09.2007	TANJUANG GADANG	1.417	397	1.814
8	13.07.09.2008	SITANANG	1.031	344	1.375
	13.07.09	KEC. LAREH SAGO HALABAN	10.445	3.577	14.022
1	13.07.10.2001	SITUJUAH BATUA	1.458	433	1.891
2	13.07.10.2002	SITUJUAH LADANG LAWEH	512	160	672
3	13.07.10.2003	TUNGKA	1.266	406	1.672
4	13.07.10.2004	SITUJUAH BANDA DALAM	1.294	457	1.751
5	13.07.10.2005	SITUJUAH GADANG	1.489	533	2.022
	13.07.10	KEC. SITUJUAH LIMO NAGARI	6.019	1.989	8.008
1	13.07.11.2001	JOPANG MANGANTI	603	249	852
2	13.07.11.2002	SIMPANG KAPUAK	1.146	443	1.589
3	13.07.11.2003	MUNGKA	2.108	831	2.939
4	13.07.11.2004	TALANG MAUR	1.351	574	1.925
5	13.07.11.2005	SUNGAI ANTUAN	1.397	560	1.957
	13.07.11	KEC. MUNGKA	6.605	2.657	9.262
1	13.07.12.2001	MAEK	2.597	832	3.429
2	13.07.12.2002	BANJA LOWEH	899	319	1.218
3	13.07.12.2003	BARUAH GUNUANG	1.195	416	1.611
4	13.07.12.2004	SUNGAI NANIANG	833	328	1.161

NO	KODE WILAYAH	NAGARI	JENIS KELAMIN		
			LAKI-LAKI	PEREMPUAN	JUMLAH
1	2	3	4	5	6
5	13.07.12.2005	KOTO TANGAH	785	301	1.086
	13.07.12	KEC. BUKIK BARISAN	6.309	2.196	8.505
1	13.07.13.2001	SARIAK LAWEH	1.558	603	2.161
2	13.07.13.2002	KOTO TANGAH BATU AMPA	2.375	758	3.133
3	13.07.13.2003	BATUHAMPAR	902	306	1.208
4	13.07.13.2004	SUAYAN	1.384	550	1.934
5	13.07.13.2005	SUNGAI BALANTIAK	327	138	465
6	13.07.13.2006	PAUH SANGIK	356	118	474
7	13.07.13.2007	DURIAN GADANG	413	96	509
	13.07.13	KEC. AKABILURU	7.315	2.569	9.884
	13.07	KABUPATEN LIMA PULUH KOTA	98.823	33.155	131.978

Sumber data : Database SIAK yang telah Dikonsolidasikan dan Dibersihkan (DKB) Kementerian Dalam Negeri

Tabel 3.14. Jumlah Penduduk, Kepala Keluarga dan Rata-Rata Anggota Keluarga Menurut Nagari

Kabupaten : Lima Puluh Kota
Semester : II (dua)
Tahun : 2023

NO	KODE WILAYAH	NAGARI	JUMLAH PENDUDUK	JUMLAH KEPALA KELUARGA	RATA-RATA ANGGOTA KELUARGA
1	2	3	4	5	6
1	13.07.01.2001	KURAI	1.646	541	3,04
2	13.07.01.2002	SUNGAI RIMBANG	2.358	840	2,81
3	13.07.01.2003	TANJUANG BUNGO	1.503	528	2,85
4	13.07.01.2004	SULIKI	2.728	988	2,76
5	13.07.01.2005	LIMBANANG	4.609	1.647	2,80
6	13.07.01.2006	ANDIANG	2.606	926	2,81
	13.07.01	KEC. SULIKI	15.450	5.470	2,82
1	13.07.02.2001	GUGUAK VIII KOTO	14.403	4.726	3,05
2	13.07.02.2002	VII KOTO TALAGO	9.465	3.441	2,75
3	13.07.02.2003	SUNGAI TALANG	5.276	1.771	2,98
4	13.07.02.2004	KUBANG	5.510	2.063	2,67
5	13.07.02.2005	SIMPANG SUGIRAN	2.247	755	2,98
	13.07.02	KEC. GUGUAK	36.901	12.756	2,89
1	13.07.03.2001	KOTO BARU SIMALANGGANG	8.020	2.551	3,14
2	13.07.03.2002	TAEH BUKIK	3.580	1.152	3,11
3	13.07.03.2003	SIMALANGGANG	5.274	1.629	3,24
4	13.07.03.2004	SUNGAI BERINGIN	3.052	992	3,08

NO	KODE WILAYAH	NAGARI	JUMLAH PENDUDUK	JUMLAH KEPALA KELUARGA	RATA-RATA ANGGOTA KELUARGA
1	2	3	4	5	6
5	13.07.03.2005	PIOBANG	4.575	1.480	3,09
6	13.07.03.2006	TAEH BARUAH	9.975	3.157	3,16
7	13.07.03.2007	KOTO TANGAH SIMALANGGANG	4.272	1.332	3,21
	13.07.03	KEC. PAYAKUMBUH	38.748	12.293	3,15
1	13.07.04.2001	TJ HARO SIKABU KABU PD PANJANG	5.945	1.954	3,04
2	13.07.04.2002	MUNGO	10.046	3.444	2,92
3	13.07.04.2003	SUNGAI KAMUYANG	8.032	2.715	2,96
4	13.07.04.2004	ANDALEH	5.356	1.871	2,86
	13.07.04	KEC. LUAK	29.379	9.984	2,94
1	13.07.05.2001	TARAM	8.813	2.934	3,00
2	13.07.05.2002	SOLOK BIO BIO	2.383	756	3,15
3	13.07.05.2003	TARANTANG	2.869	899	3,19
4	13.07.05.2004	BUKIK LIMBUKU	1.593	538	2,96
5	13.07.05.2005	HARAU	3.409	1.010	3,38
6	13.07.05.2006	BATU BALANG	6.672	2.102	3,17
7	13.07.05.2007	SARILAMAK	15.499	4.759	3,26
8	13.07.05.2008	GURUN	2.311	746	3,10
9	13.07.05.2009	LUBUAK BATINGKOK	3.811	1.221	3,12
10	13.07.05.2010	KOTO TUO	7.885	2.468	3,19
11	13.07.05.2011	PILUBANG	1.698	543	3,13
	13.07.05	KEC. HARAU	56.943	17.976	3,17

NO	KODE WILAYAH	NAGARI	JUMLAH PENDUDUK	JUMLAH KEPALA KELUARGA	RATA-RATA ANGGOTA KELUARGA
1	2	3	4	5	6
1	13.07.06.2001	MANGGILANG	5.122	1.627	3,15
2	13.07.06.2002	TANJUANG BALIK	2.432	745	3,26
3	13.07.06.2003	GUNUANG MALINTANG	6.903	2.114	3,27
4	13.07.06.2004	PANGKALAN	10.474	3.237	3,24
5	13.07.06.2005	KOTO ALAM	3.030	1.010	3,00
6	13.07.06.2006	TANJUNG PAUH	2.255	708	3,19
	13.07.06	KEC. PANGKALAN KOTO BARU	30.216	9.441	3,20
1	13.07.07.2001	MUARO PAITI	6.057	1.877	3,23
2	13.07.07.2002	KOTO BANGUN	3.964	1.238	3,20
3	13.07.07.2003	LUBUAK ALAI	3.533	1.114	3,17
4	13.07.07.2004	KOTO LAMO	3.085	1.003	3,08
5	13.07.07.2005	DURIAN TINGGI	3.378	1.180	2,86
6	13.07.07.2006	SIALANG	6.495	2.112	3,08
7	13.07.07.2007	GALUGUA	2.437	787	3,10
	13.07.07	KEC. KAPUR IX	28.949	9.311	3,11
1	13.07.08.2001	PANDAM GADANG	5.496	1.955	2,81
2	13.07.08.2002	KOTO TINGGI	7.156	2.377	3,01
3	13.07.08.2003	TALANG ANAU	2.015	734	2,75
	13.07.08	KEC. GUNUANG OMEH	14.667	5.066	2,90
1	13.07.09.2001	LABUAH GUNUANG	5.546	1.975	2,81
2	13.07.09.2002	BATU PAYUANG	6.270	2.160	2,90
3	13.07.09.2003	AMPALU	4.463	1.546	2,89

NO	KODE WILAYAH	NAGARI	JUMLAH PENDUDUK	JUMLAH KEPALA KELUARGA	RATA-RATA ANGGOTA KELUARGA
1	2	3	4	5	6
4	13.07.09.2004	BUKIK SIKUMPA	3.157	1.071	2,95
5	13.07.09.2005	BALAI PANJANG	6.012	2.113	2,85
6	13.07.09.2006	HALABAN	5.577	1.968	2,83
7	13.07.09.2007	TANJUANG GADANG	5.350	1.814	2,95
8	13.07.09.2008	SITANANG	3.939	1.375	2,86
	13.07.09	KEC. LAREH SAGO HALABAN	40.314	14.022	2,88
1	13.07.10.2001	SITUJUAH BATUA	5.794	1.891	3,06
2	13.07.10.2002	SITUJUAH LADANG LAWEH	2.019	672	3,00
3	13.07.10.2003	TUNGKA	4.975	1.672	2,98
4	13.07.10.2004	SITUJUAH BANDA DALAM	5.297	1.751	3,03
5	13.07.10.2005	SITUJUAH GADANG	5.983	2.022	2,96
	13.07.10	KEC. SITUJUAH LIMO NAGARI	24.068	8.008	3,01
1	13.07.11.2001	JOPANG MANGANTI	2.439	852	2,86
2	13.07.11.2002	SIMPANG KAPUAK	4.938	1.589	3,11
3	13.07.11.2003	MUNGKA	8.737	2.939	2,97
4	13.07.11.2004	TALANG MAUR	5.752	1.925	2,99
5	13.07.11.2005	SUNGAI ANTUAN	6.048	1.957	3,09
	13.07.11	KEC. MUNGKA	27.914	9.262	3,01
1	13.07.12.2001	MAEK	9.886	3.429	2,88
2	13.07.12.2002	BANJA LOWEH	3.330	1.218	2,73
3	13.07.12.2003	BARUAH GUNUANG	4.321	1.611	2,68
4	13.07.12.2004	SUNGAI NANIANG	3.302	1.161	2,84

NO	KODE WILAYAH	NAGARI	JUMLAH PENDUDUK	JUMLAH KEPALA KELUARGA	RATA-RATA ANGGOTA KELUARGA
1	2	3	4	5	6
5	13.07.12.2005	KOTO TANGAH	3.063	1.086	2,82
	13.07.12	KEC. BUKIK BARISAN	23.902	8.505	2,81
1	13.07.13.2001	SARIAK LAWEH	6.357	2.161	2,94
2	13.07.13.2002	KOTO TANGAH BATU AMPA	9.863	3.133	3,15
3	13.07.13.2003	BATUHAMPAR	3.916	1.208	3,24
4	13.07.13.2004	SUAYAN	5.681	1.934	2,94
5	13.07.13.2005	SUNGAI BALANTIAK	1.325	465	2,85
6	13.07.13.2006	PAUH SANGIK	1.369	474	2,89
7	13.07.13.2007	DURIAN GADANG	1.721	509	3,38
	13.07.13	KEC. AKABILURU	30.232	9.884	3,06
	13.07	KABUPATEN LIMA PULUH KOTA	397.683	131.978	3,01

Sumber data : Database SIAK yang telah Dikonsolidasikan dan Dibersihkan (DKB) Kementerian Dalam Negeri

**Tabel 3.15. Jumlah Penduduk Wajib KIA dan Kepemilikan KIA
Menurut Nagari**

Kabupaten : Lima Puluh Kota
Semester : II (dua)
Tahun : 2023

NO	KODE WILAYAH	NAGARI	WAJIB KIA	KEPEMILIKAN KARTU IDENTITAS ANAK (KIA)			
				MEMILIKI		BELUM MEMILIKI	
				n (JIWA)	%	n (JIWA)	%
1	2	3	4	5	6	7	8
1	13.07.01.2001	KURAI	437	219	50,11	218	49,89
2	13.07.01.2002	SUNGAI RIMBANG	528	184	34,85	344	65,15
3	13.07.01.2003	TANJUANG BUNGO	381	237	62,20	144	37,80
4	13.07.01.2004	SULIKI	609	205	33,66	404	66,34
5	13.07.01.2005	LIMBANANG	1.100	603	54,82	497	45,18
6	13.07.01.2006	ANDIANG	618	291	47,09	327	52,91
	13.07.01	KEC. SULIKI	3.673	1.739	47,35	1.934	52,65
1	13.07.02.2001	GUGUAK VIII KOTO	3.734	2.301	61,62	1.433	38,38
2	13.07.02.2002	VII KOTO TALAGO	2.081	1.245	59,83	836	40,17
3	13.07.02.2003	SUNGAI TALANG	1.365	687	50,33	678	49,67
4	13.07.02.2004	KUBANG	1.135	690	60,79	445	39,21
5	13.07.02.2005	SIMPANG SUGIRAN	537	258	48,04	279	51,96
	13.07.02	KEC. GUGUAK	8.852	5.181	58,53	3.671	41,47
1	13.07.03.2001	KOTO BARU SIMALANGGANG	2.188	1.182	54,02	1.006	45,98
2	13.07.03.2002	TAEH BUKIK	1.001	635	63,44	366	36,56
3	13.07.03.2003	SIMALANGGANG	1.564	782	50,00	782	50,00

NO	KODE WILAYAH	NAGARI	WAJIB KIA	KEPEMILIKAN KARTU IDENTITAS ANAK (KIA)			
				MEMILIKI		BELUM MEMILIKI	
				n (JIWA)	%	n (JIWA)	%
1	2	3	4	5	6	7	8
4	13.07.03.2004	SUNGAI BERINGIN	835	450	53,89	385	46,11
5	13.07.03.2005	PIOBANG	1.310	839	64,05	471	35,95
6	13.07.03.2006	TAEH BARUAH	2.747	1.633	59,45	1.114	40,55
7	13.07.03.2007	KOTO TANGAH SIMALANGGANG	1.209	712	58,89	497	41,11
	13.07.03	KEC. PAYAKUMBUH	10.854	6.233	57,43	4.621	42,57
1	13.07.04.2001	TJ HARO SIKABU KABU PD PANJANG	1.632	688	42,16	944	57,84
2	13.07.04.2002	MUNGO	2.679	1.143	42,67	1.536	57,33
3	13.07.04.2003	SUNGAI KAMUYANG	2.072	568	27,41	1.504	72,59
4	13.07.04.2004	ANDALEH	1.367	437	31,97	930	68,03
	13.07.04	KEC. LUAK	7.750	2.836	36,59	4.914	63,41
1	13.07.05.2001	TARAM	2.340	1.487	63,55	853	36,45
2	13.07.05.2002	SOLOK BIO BIO	701	488	69,61	213	30,39
3	13.07.05.2003	TARANTANG	845	521	61,66	324	38,34
4	13.07.05.2004	BUKIK LIMBUKU	416	231	55,53	185	44,47
5	13.07.05.2005	HARAU	1.080	764	70,74	316	29,26
6	13.07.05.2006	BATU BALANG	1.996	1.353	67,79	643	32,21
7	13.07.05.2007	SARILAMAK	4.685	2.929	62,52	1.756	37,48
8	13.07.05.2008	GURUN	636	334	52,52	302	47,48
9	13.07.05.2009	LUBUAK BATINGKOK	1.114	699	62,75	415	37,25
10	13.07.05.2010	KOTO TUO	2.197	1.220	55,53	977	44,47

NO	KODE WILAYAH	NAGARI	WAJIB KIA	KEPEMILIKAN KARTU IDENTITAS ANAK (KIA)			
				MEMILIKI		BELUM MEMILIKI	
				n (JIWA)	%	n (JIWA)	%
1	2	3	4	5	6	7	8
11	13.07.05.2011	PILUBANG	449	289	64,37	160	35,63
	13.07.05	KEC. HARAU	16.459	10.315	62,67	6.144	37,33
1	13.07.06.2001	MANGGILANG	1.524	574	37,66	950	62,34
2	13.07.06.2002	TANJUANG BALIK	686	312	45,48	374	54,52
3	13.07.06.2003	GUNUANG MALINTANG	1.856	890	47,95	966	52,05
4	13.07.06.2004	PANGKALAN	2.873	762	26,52	2.111	73,48
5	13.07.06.2005	KOTO ALAM	726	307	42,29	419	57,71
6	13.07.06.2006	TANJUNG PAUH	682	327	47,95	355	52,05
	13.07.06	KEC. PANGKALAN KOTO BARU	8.347	3.172	38,00	5.175	62,00
1	13.07.07.2001	MUARO PAITI	1.583	476	30,07	1.107	69,93
2	13.07.07.2002	KOTO BANGUN	929	575	61,89	354	38,11
3	13.07.07.2003	LUBUAK ALAI	906	458	50,55	448	49,45
4	13.07.07.2004	KOTO LAMO	766	184	24,02	582	75,98
5	13.07.07.2005	DURIAN TINGGI	778	491	63,11	287	36,89
6	13.07.07.2006	SIALANG	1.789	847	47,34	942	52,66
7	13.07.07.2007	GALUGUA	717	144	20,08	573	79,92
	13.07.07	KEC. KAPUR IX	7.468	3.175	42,51	4.293	57,49
1	13.07.08.2001	PANDAM GADANG	1.377	494	35,88	883	64,12
2	13.07.08.2002	KOTO TINGGI	1.864	656	35,19	1.208	64,81
3	13.07.08.2003	TALANG ANAU	491	126	25,66	365	74,34
	13.07.08	KEC. GUNUANG OMEH	3.732	1.276	34,19	2.456	65,81

NO	KODE WILAYAH	NAGARI	WAJIB KIA	KEPEMILIKAN KARTU IDENTITAS ANAK (KIA)			
				MEMILIKI		BELUM MEMILIKI	
				n (JIWA)	%	n (JIWA)	%
1	2	3	4	5	6	7	8
1	13.07.09.2001	LABUAH GUNJANG	1.455	594	40,82	861	59,18
2	13.07.09.2002	BATU PAYUANG	1.604	342	21,32	1.262	78,68
3	13.07.09.2003	AMPALU	1.170	579	49,49	591	50,51
4	13.07.09.2004	BUKIK SIKUMPA	864	231	26,74	633	73,26
5	13.07.09.2005	BALAI PANJANG	1.550	299	19,29	1.251	80,71
6	13.07.09.2006	HALABAN	1.421	637	44,83	784	55,17
7	13.07.09.2007	TANJUANG GADANG	1.430	368	25,73	1.062	74,27
8	13.07.09.2008	SITANANG	996	221	22,19	775	77,81
	13.07.09	KEC. LAREH SAGO HALABAN	10.490	3.271	31,18	7.219	68,82
1	13.07.10.2001	SITUJUAH BATUA	1.523	872	57,26	651	42,74
2	13.07.10.2002	SITUJUAH LADANG LAWEH	509	195	38,31	314	61,69
3	13.07.10.2003	TUNGKA	1.328	526	39,61	802	60,39
4	13.07.10.2004	SITUJUAH BANDA DALAM	1.457	692	47,49	765	52,51
5	13.07.10.2005	SITUJUAH GADANG	1.571	639	40,67	932	59,33
	13.07.10	KEC. SITUJUAH LIMO NAGARI	6.388	2.924	45,77	3.464	54,23
1	13.07.11.2001	JOPANG MANGANTI	631	206	32,65	425	67,35
2	13.07.11.2002	SIMPANG KAPUAK	1.401	604	43,11	797	56,89
3	13.07.11.2003	MUNGKA	2.349	1.107	47,13	1.242	52,87
4	13.07.11.2004	TALANG MAUR	1.637	653	39,89	984	60,11
5	13.07.11.2005	SUNGGAI ANTUAN	1.706	505	29,60	1.201	70,40
	13.07.11	KEC. MUNGKA	7.724	3.075	39,81	4.649	60,19

NO	KODE WILAYAH	NAGARI	WAJIB KIA	KEPEMILIKAN KARTU IDENTITAS ANAK (KIA)			
				MEMILIKI		BELUM MEMILIKI	
				n (JIWA)	%	n (JIWA)	%
1	2	3	4	5	6	7	8
1	13.07.12.2001	MAEK	2.341	1.157	49,42	1.184	50,58
2	13.07.12.2002	BANJA LOWEH	754	406	53,85	348	46,15
3	13.07.12.2003	BARUAH GUNUANG	894	455	50,89	439	49,11
4	13.07.12.2004	SUNGAI NANIANG	791	376	47,53	415	52,47
5	13.07.12.2005	KOTO TANGAH	754	366	48,54	388	51,46
	13.07.12	KEC. BUKIK BARISAN	5.534	2.760	49,87	2.774	50,13
1	13.07.13.2001	SARIAK LAWEH	1.577	484	30,69	1.093	69,31
2	13.07.13.2002	KOTO TANGAH BATU AMPA	2.801	681	24,31	2.120	75,69
3	13.07.13.2003	BATUHAMPAR	1.076	310	28,81	766	71,19
4	13.07.13.2004	SUAYAN	1.355	639	47,16	716	52,84
5	13.07.13.2005	SUNGAI BALANTIAK	323	156	48,30	167	51,70
6	13.07.13.2006	PAUH SANGIK	328	105	32,01	223	67,99
7	13.07.13.2007	DURIAN GADANG	512	203	39,65	309	60,35
	13.07.13	KEC. AKABILURU	7.972	2.578	32,34	5.394	67,66
	13.07	KABUPATEN LIMA PULUH KOTA	105.243	48.535	46,12	56.708	53,88

Sumber data : Database SIAK yang telah Dikonsolidasikan dan Dibersihkan (DKB) Kementerian Dalam Negeri