



PEMERINTAH KABUPATEN LIMA PULUH KOTA
DINAS KEPENDUDUKAN DAN PENCATATAN SIPIL

BUKU AGREGAT KEPENDUDUKAN

SEMESTER I TAHUN 2024



BIDANG INFORMASI ADMINISTRASI KEPENDUDUKAN
2024

DAFTAR ISI

DAFTAR ISI	i-viii
BAB I AGREGAT KEPENDUDUKAN KABUPATEN	1
Tabel 1.1. Jumlah Penduduk Berdasarkan Jenis Kelamin dan Jumlah Nagari Menurut Kecamatan	1
Tabel 1.2. Jumlah Penduduk, Luas Wilayah dan Kepadatan Penduduk Menurut Kecamatan	2
Tabel 1.3. Jumlah Penduduk dan Rasio Jenis Kelamin Menurut Kecamatan	3
Tabel 1.4. Jumlah Penduduk Menurut Kelompok Umur dan Jenis Kelamin	4
Tabel 1.5. Jumlah Penduduk Menurut Agama dan Jenis Kelamin	5
Tabel 1.6. Jumlah Penduduk menurut Status Perkawinan dan Jenis Kelamin	6
Tabel 1.7. Jumlah Penduduk Menurut Pendidikan yang Ditamatkan dan Jenis Kelamin	7
Tabel 1.8. Jumlah Penduduk Menurut Jenis Pekerjaan dan Jenis Kelamin	8
Tabel 1.9. Jumlah Penduduk Menurut Golongan Darah dan Jenis Kelamin	9
Tabel 1.10. Jumlah Penduduk Menurut Usia Pendidikan dan Jenis Kelamin	10
Tabel 1.11. Jumlah Penduduk Berdasarkan Kelompok Umur Menurut Kecamatan	11
Tabel 1.12. Jumlah Penduduk Berdasarkan Agama Menurut Kecamatan	12
Tabel 1.13. Jumlah Penduduk Berdasarkan Status Perkawinan Menurut Kecamatan	13
Tabel 1.14. Jumlah Penduduk Berdasarkan Pendidikan yang Ditamatkan Menurut Kecamatan	14
Tabel 1.15. Jumlah Penduduk Berdasarkan Jenis Pekerjaan Menurut Kecamatan	15
Tabel 1.16. Jumlah Penduduk Berdasarkan Golongan Darah Menurut Kecamatan	16
Tabel 1.17. Jumlah Penduduk Berdasarkan Usia Pendidikan Menurut Kecamatan	17

Tabel 1.18.	Jumlah Penduduk, Wajib KTP, Persentase Wajib KTP Terhadap Penduduk, Perekaman KTP-el dan Persentase Perekaman KTP-el Terhadap Wajib KTP Menurut Kecamatan	18
Tabel 1.19.	Jumlah Anak Umur 0-17 Tahun dan Kepemilikan Akta Kelahiran Anak Umur 0 - 17 Tahun Menurut Kecamatan	19
Tabel 1.20.	Jumlah Kepala Keluarga Berdasarkan Jenis Kelamin Menurut Kecamatan	20
Tabel 1.21.	Jumlah Penduduk, Kepala Keluarga dan Rata-Rata Anggota Keluarga Menurut Kecamatan	21
Tabel 1.22.	Jumlah Penduduk Wajib KIA dan Kepemilikan KIA Menurut Kecamatan	22
Grafik 1	Jumlah Penduduk Kabupaten Lima Puluh Kota	23
Grafik 2	Jumlah Penduduk Kabupaten Lima Puluh Kota Menurut Jenis Kelamin	24
Grafik 3	Jumlah Penduduk Kabupaten Lima Kota Menurut Kelompok Umur dan Jenis Kelamin	25
Grafik 4	Kepadatan Penduduk Kabupaten Lima Puluh Kota	26
Grafik 5	Jumlah Penduduk Kabupaten Lima Puluh Kota Menurut Agama	27
Grafik 6	Jumlah Penduduk Kabupaten Lima Puluh Kota Menurut Status Perkawinan	28
Grafik 7	Jumlah Penduduk Kabupaten Lima Puluh Kota Menurut Pendidikan Yang Ditamatkan	29
Grafik 8	Jumlah Penduduk Kabupaten Lima Puluh Kota Menurut Jenis Pekerjaan	30
Grafik 9	Jumlah Penduduk Kabupaten Lima Puluh Kota Menurut Golongan Darah	31
Grafik 10	Jumlah Penduduk Kabupaten Lima Puluh Kota Menurut Usia Pendidikan	32
Grafik 11	Jumlah Wajib KTP-el dan Perekaman KTP-el Kabupaten Lima Puluh Kota	33
Grafik 12	Jumlah Kepemilikan Akta Kelahiran Anak Umur 0-17 Tahun Kabupaten Lima Puluh Kota	34
Grafik 13	Persentase Kepemilikan Akta Kelahiran Anak Umur 0-17 Tahun Kabupaten Lima Puluh Kota	35
Grafik 14	Jumlah Wajib KIA dan Kepemilikan KIA Kabupaten Lima Puluh Kota	36
Grafik 15	Persentase Kepemilikan KIA Kabupaten Lima Puluh Kota	37

BAB II	AGREGAT KEPENDUDUKAN KECAMATAN	38
2.1.	KECAMATAN SULIKI	38
	Tabel 2.1.1. Jumlah Penduduk Menurut Kelompok Umur dan Jenis Kelamin	38
	Tabel 2.1.2. Jumlah Penduduk Menurut Agama dan Jenis Kelamin.....	39
	Tabel 2.1.3. Jumlah Penduduk menurut Status Perkawinan dan Jenis Kelamin	40
	Tabel 2.1.4. Jumlah Penduduk Menurut Pendidikan yang Ditamatkan dan Jenis Kelamin	41
	Tabel 2.1.5. Jumlah Penduduk Menurut Jenis Pekerjaan dan Jenis Kelamin	42
	Tabel 2.1.6. Jumlah Penduduk Menurut Golongan Darah dan Jenis Kelamin.....	43
	Tabel 2.1.7. Jumlah Penduduk Menurut Usia Pendidikan dan Jenis Kelamin.....	44
2.2.	KECAMATAN GUGUAK	45
	Tabel 2.2.1. Jumlah Penduduk Menurut Kelompok Umur dan Jenis Kelamin	45
	Tabel 2.2.2. Jumlah Penduduk Menurut Agama dan Jenis Kelamin.....	46
	Tabel 2.2.3. Jumlah Penduduk menurut Status Perkawinan dan Jenis Kelamin	47
	Tabel 2.2.4. Jumlah Penduduk Menurut Pendidikan yang Ditamatkan dan Jenis Kelamin	48
	Tabel 2.2.5. Jumlah Penduduk Menurut Jenis Pekerjaan dan Jenis Kelamin	49
	Tabel 2.2.6. Jumlah Penduduk Menurut Golongan Darah dan Jenis Kelamin.....	50
	Tabel 2.2.7. Jumlah Penduduk Menurut Usia Pendidikan dan Jenis Kelamin.....	51
2.3.	KECAMATAN PAYAKUMBUH	52
	Tabel 2.3.1. Jumlah Penduduk Menurut Kelompok Umur dan Jenis Kelamin	52
	Tabel 2.3.2. Jumlah Penduduk Menurut Agama dan Jenis Kelamin.....	53
	Tabel 2.3.3. Jumlah Penduduk menurut Status Perkawinan dan Jenis Kelamin	54

Tabel 2.3.4.	Jumlah Penduduk Menurut Pendidikan yang Ditamatkan dan Jenis Kelamin	55
Tabel 2.3.5.	Jumlah Penduduk Menurut Jenis Pekerjaan dan Jenis Kelamin	56
Tabel 2.3.6.	Jumlah Penduduk Menurut Golongan Darah dan Jenis Kelamin.....	57
Tabel 2.3.7.	Jumlah Penduduk Menurut Usia Pendidikan dan Jenis Kelamin.....	58
2.4.	KECAMATAN LUAK	59
Tabel 2.4.1.	Jumlah Penduduk Menurut Kelompok Umur dan Jenis Kelamin	59
Tabel 2.4.2.	Jumlah Penduduk Menurut Agama dan Jenis Kelamin.....	60
Tabel 2.4.3.	Jumlah Penduduk menurut Status Perkawinan dan Jenis Kelamin	61
Tabel 2.4.4.	Jumlah Penduduk Menurut Pendidikan yang Ditamatkan dan Jenis Kelamin	62
Tabel 2.4.5.	Jumlah Penduduk Menurut Jenis Pekerjaan dan Jenis Kelamin	63
Tabel 2.4.6.	Jumlah Penduduk Menurut Golongan Darah dan Jenis Kelamin.....	64
Tabel 2.4.7.	Jumlah Penduduk Menurut Usia Pendidikan dan Jenis Kelamin.....	65
2.5.	KECAMATAN HARAU	66
Tabel 2.5.1.	Jumlah Penduduk Menurut Kelompok Umur dan Jenis Kelamin	66
Tabel 2.5.2.	Jumlah Penduduk Menurut Agama dan Jenis Kelamin.....	67
Tabel 2.5.3.	Jumlah Penduduk menurut Status Perkawinan dan Jenis Kelamin	68
Tabel 2.5.4.	Jumlah Penduduk Menurut Pendidikan yang Ditamatkan dan Jenis Kelamin	69
Tabel 2.5.5.	Jumlah Penduduk Menurut Jenis Pekerjaan dan Jenis Kelamin	70
Tabel 2.5.6.	Jumlah Penduduk Menurut Golongan Darah dan Jenis Kelamin.....	71
Tabel 2.5.7.	Jumlah Penduduk Menurut Usia Pendidikan dan Jenis Kelamin.....	72

2.6. KECAMATAN PANGKALAN KOTO BARU	73
Tabel 2.6.1. Jumlah Penduduk Menurut Kelompok Umur dan Jenis Kelamin	73
Tabel 2.6.2. Jumlah Penduduk Menurut Agama dan Jenis Kelamin.....	74
Tabel 2.6.3. Jumlah Penduduk menurut Status Perkawinan dan Jenis Kelamin	75
Tabel 2.6.4. Jumlah Penduduk Menurut Pendidikan yang Ditamatkan dan Jenis Kelamin	76
Tabel 2.6.5. Jumlah Penduduk Menurut Jenis Pekerjaan dan Jenis Kelamin	77
Tabel 2.6.6. Jumlah Penduduk Menurut Golongan Darah dan Jenis Kelamin.....	78
Tabel 2.6.7. Jumlah Penduduk Menurut Usia Pendidikan dan Jenis Kelamin.....	79
2.7. KECAMATAN KAPUR IX	80
Tabel 2.7.1. Jumlah Penduduk Menurut Kelompok Umur dan Jenis Kelamin	80
Tabel 2.7.2. Jumlah Penduduk Menurut Agama dan Jenis Kelamin.....	81
Tabel 2.7.3. Jumlah Penduduk menurut Status Perkawinan dan Jenis Kelamin	82
Tabel 2.7.4. Jumlah Penduduk Menurut Pendidikan yang Ditamatkan dan Jenis Kelamin	83
Tabel 2.7.5. Jumlah Penduduk Menurut Jenis Pekerjaan dan Jenis Kelamin	84
Tabel 2.7.6. Jumlah Penduduk Menurut Golongan Darah dan Jenis Kelamin.....	85
Tabel 2.7.7. Jumlah Penduduk Menurut Usia Pendidikan dan Jenis Kelamin.....	86
2.8. KECAMATAN GUNUANG OMEH	87
Tabel 2.8.1. Jumlah Penduduk Menurut Kelompok Umur dan Jenis Kelamin	87
Tabel 2.8.2. Jumlah Penduduk Menurut Agama dan Jenis Kelamin.....	88
Tabel 2.8.3. Jumlah Penduduk menurut Status Perkawinan dan Jenis Kelamin	89
Tabel 2.8.4. Jumlah Penduduk Menurut Pendidikan yang Ditamatkan dan Jenis Kelamin	90

Tabel 2.8.5.	Jumlah Penduduk Menurut Jenis Pekerjaan dan Jenis Kelamin	91
Tabel 2.8.6.	Jumlah Penduduk Menurut Golongan Darah dan Jenis Kelamin.....	92
Tabel 2.8.7.	Jumlah Penduduk Menurut Usia Pendidikan dan Jenis Kelamin.....	93
2.9.	KECAMATAN LAREH SAGO HALABAN	94
Tabel 2.9.1.	Jumlah Penduduk Menurut Kelompok Umur dan Jenis Kelamin	94
Tabel 2.9.2.	Jumlah Penduduk Menurut Agama dan Jenis Kelamin.....	95
Tabel 2.9.3.	Jumlah Penduduk menurut Status Perkawinan dan Jenis Kelamin	96
Tabel 2.9.4.	Jumlah Penduduk Menurut Pendidikan yang Ditamatkan dan Jenis Kelamin	97
Tabel 2.9.5.	Jumlah Penduduk Menurut Jenis Pekerjaan dan Jenis Kelamin	98
Tabel 2.9.6.	Jumlah Penduduk Menurut Golongan Darah dan Jenis Kelamin.....	99
Tabel 2.9.7.	Jumlah Penduduk Menurut Usia Pendidikan dan Jenis Kelamin.....	100
2.10.	KECAMATAN SITUJUAH LIMO NAGARI	101
Tabel 2.10.1.	Jumlah Penduduk Menurut Kelompok Umur dan Jenis Kelamin	101
Tabel 2.10.2.	Jumlah Penduduk Menurut Agama dan Jenis Kelamin.....	102
Tabel 2.10.3.	Jumlah Penduduk menurut Status Perkawinan dan Jenis Kelamin	103
Tabel 2.10.4.	Jumlah Penduduk Menurut Pendidikan yang Ditamatkan dan Jenis Kelamin	104
Tabel 2.10.5.	Jumlah Penduduk Menurut Jenis Pekerjaan dan Jenis Kelamin	105
Tabel 2.10.6.	Jumlah Penduduk Menurut Golongan Darah dan Jenis Kelamin.....	106
Tabel 2.10.7.	Jumlah Penduduk Menurut Usia Pendidikan dan Jenis Kelamin.....	107

2.11. KECAMATAN MUNGKA	108
Tabel 2.11.1. Jumlah Penduduk Menurut Kelompok Umur dan Jenis Kelamin	108
Tabel 2.11.2. Jumlah Penduduk Menurut Agama dan Jenis Kelamin.....	109
Tabel 2.11.3. Jumlah Penduduk menurut Status Perkawinan dan Jenis Kelamin	110
Tabel 2.11.4. Jumlah Penduduk Menurut Pendidikan yang Ditamatkan dan Jenis Kelamin	111
Tabel 2.11.5. Jumlah Penduduk Menurut Jenis Pekerjaan dan Jenis Kelamin	112
Tabel 2.11.6. Jumlah Penduduk Menurut Golongan Darah dan Jenis Kelamin.....	113
Tabel 2.11.7. Jumlah Penduduk Menurut Usia Pendidikan dan Jenis Kelamin.....	114
2.12. KECAMATAN BUKIK BARISAN	115
Tabel 2.12.1. Jumlah Penduduk Menurut Kelompok Umur dan Jenis Kelamin	115
Tabel 2.12.2. Jumlah Penduduk Menurut Agama dan Jenis Kelamin.....	116
Tabel 2.12.3. Jumlah Penduduk menurut Status Perkawinan dan Jenis Kelamin	117
Tabel 2.12.4. Jumlah Penduduk Menurut Pendidikan yang Ditamatkan dan Jenis Kelamin	118
Tabel 2.12.5. Jumlah Penduduk Menurut Jenis Pekerjaan dan Jenis Kelamin	119
Tabel 2.12.6. Jumlah Penduduk Menurut Golongan Darah dan Jenis Kelamin.....	120
Tabel 2.12.7. Jumlah Penduduk Menurut Usia Pendidikan dan Jenis Kelamin.....	121
2.13. KECAMATAN AKABILURU	122
Tabel 2.13.1. Jumlah Penduduk Menurut Kelompok Umur dan Jenis Kelamin	122
Tabel 2.13.2. Jumlah Penduduk Menurut Agama dan Jenis Kelamin.....	123
Tabel 2.13.3. Jumlah Penduduk menurut Status Perkawinan dan Jenis Kelamin	124
Tabel 2.13.4. Jumlah Penduduk Menurut Pendidikan yang Ditamatkan dan Jenis Kelamin	125

Tabel 2.13.5. Jumlah Penduduk Menurut Jenis Pekerjaan dan Jenis Kelamin	126
Tabel 2.13.6. Jumlah Penduduk Menurut Golongan Darah dan Jenis Kelamin.....	127
Tabel 2.13.7. Jumlah Penduduk Menurut Usia Pendidikan dan Jenis Kelamin.....	128
BAB III AGREGAT KEPENDUDUKAN NAGARI	129
Tabel 3.1. Jumlah Penduduk Berdasarkan Jenis Kelamin Menurut Nagari	129
Tabel 3.2. Jumlah Penduduk, Luas Wilayah dan Kepadatan Penduduk Menurut Nagari	134
Tabel 3.3. Jumlah Penduduk dan Rasio Jenis Kelamin Menurut Nagari	139
Tabel 3.4. Jumlah Penduduk Berdasarkan Kelompok Umur Menurut Nagari	144
Tabel 3.5. Jumlah Penduduk Berdasarkan Agama Menurut Nagari	147
Tabel 3.6. Jumlah Penduduk Berdasarkan Status Perkawinan Menurut Nagari	151
Tabel 3.7. Jumlah Penduduk Berdasarkan Pendidikan yang Ditamatkan Menurut Nagari	156
Tabel 3.8. Jumlah Penduduk Berdasarkan Jenis Pekerjaan Menurut Nagari	160
Tabel 3.9. Jumlah Penduduk Berdasarkan Golongan Darah Menurut Nagari	163
Tabel 3.10. Jumlah Penduduk Berdasarkan Usia Pendidikan Menurut Nagari	167
Tabel 3.11. Jumlah Penduduk, Wajib KTP, Persentase Wajib KTP Terhadap Penduduk, Perekaman KTP-el, Persentase Perekaman KTP-el Terhadap Wajib KTP dan Kepemilikan KTP-el Menurut Nagari	172
Tabel 3.12. Jumlah Anak Umur 0-17 Tahun dan Kepemilikan Akta Kelahiran Anak Umur 0 - 17 Tahun Menurut Nagari ..	176
Tabel 3.13. Jumlah Kepala Keluarga Berdasarkan Jenis Kelamin Menurut Nagari	182
Tabel 3.14. Jumlah Penduduk, Kepala Keluarga dan Rata-Rata Anggota Keluarga Menurut Nagari	187
Tabel 3.15. Jumlah Penduduk Wajib KIA dan Kepemilikan KIA Menurut Nagari	192

BAB I

AGREGAT KEPENDUDUKAN KABUPATEN

BAB I
AGREGAT KEPENDUDUKAN KABUPATEN

**Tabel 1.1. Jumlah Penduduk Berdasarkan Jenis Kelamin dan Jumlah Nagari
Menurut Kecamatan**

Kabupaten : Lima Puluh Kota
Semester : I (satu)
Tahun : 2024

NO	KODE WILAYAH	KECAMATAN	JENIS KELAMIN				JUMLAH		JUMLAH NAGARI
			LAKI-LAKI		PEREMPUAN		n (JIWA)	%	
			n (JIWA)	%	n (JIWA)	%			
1	2	3	4	5	6	7	8	9	10
1	13.07.01	SULIKI	7.611	3,81	7.871	3,92	15.482	3,86	6
2	13.07.02	GUGUAK	18.322	9,16	18.873	9,40	37.195	9,28	5
3	13.07.03	PAYAKUMBUH	19.426	9,72	19.509	9,71	38.935	9,71	7
4	13.07.04	LUAK	14.591	7,30	15.067	7,50	29.658	7,40	4
5	13.07.05	HARAU	28.971	14,49	28.633	14,25	57.604	14,37	11
6	13.07.06	PANGKALAN KOTO BARU	15.441	7,72	14.926	7,43	30.367	7,58	6
7	13.07.07	KAPUR IX	14.768	7,39	14.426	7,18	29.194	7,28	7
8	13.07.08	GUNUANG OMEH	7.357	3,68	7.376	3,67	14.733	3,68	3
9	13.07.09	LAREH SAGO HALABAN	20.303	10,16	20.408	10,16	40.711	10,16	8
10	13.07.10	SITUJUAH LIMO NAGARI	12.021	6,01	12.178	6,06	24.199	6,04	5
11	13.07.11	MUNGKA	14.001	7,00	14.216	7,08	28.217	7,04	5
12	13.07.12	BUKIK BARISAN	11.919	5,96	12.153	6,05	24.072	6,01	5
13	13.07.13	AKABILURU	15.197	7,60	15.231	7,58	30.428	7,59	7
KABUPATEN LIMA PULUH KOTA			199.928	100,00	200.867	100,00	400.795	100,00	79

Sumber data : Database SIAK yang telah Dikonsolidasikan dan Dibersihkan (DKB) Kementerian Dalam Negeri

**Tabel 1.2. Jumlah Penduduk, Luas Wilayah dan Kepadatan Penduduk
Menurut Kecamatan**

Kabupaten : Lima Puluh Kota
Semester : I (satu)
Tahun : 2024

NO	KODE WILAYAH	KECAMATAN	JUMLAH PENDUDUK	LUAS WILAYAH (km ²)	KEPADATAN PENDUDUK
1	2	3	4	5	6
1	13.07.01	SULIKI	15.482	136,94	113
2	13.07.02	GUGUAK	37.195	106,20	350
3	13.07.03	PAYAKUMBUH	38.935	99,47	391
4	13.07.04	LUAK	29.658	61,68	481
5	13.07.05	HARAU	57.604	416,80	138
6	13.07.06	PANGKALAN KOTO BARU	30.367	712,06	43
7	13.07.07	KAPUR IX	29.194	723,36	40
8	13.07.08	GUNUANG OMEH	14.733	156,54	94
9	13.07.09	LAREH SAGO HALABAN	40.711	394,85	103
10	13.07.10	SITUJUAH LIMO NAGARI	24.199	74,18	326
11	13.07.11	MUNGKA	28.217	83,76	337
12	13.07.12	BUKIK BARISAN	24.072	294,20	82
13	13.07.13	AKABILURU	30.428	94,26	323
		KABUPATEN LIMA PULUH KOTA	400.795	3.354,30	119

Sumber data : Database SIAK yang telah Dikonsolidasikan dan Dibersihkan (DKB) Kementerian Dalam Negeri

**Tabel 1.3. Jumlah Penduduk dan Rasio Jenis Kelamin
Menurut Kecamatan**

Kabupaten : Lima Puluh Kota
Semester : I (satu)
Tahun : 2024

NO	KODE WILAYAH	KECAMATAN	PENDUDUK			RASIO JENIS KELAMIN
			LAKI-LAKI	PEREMPUAN	JUMLAH	
1	2	3	4	5	6	7
1	13.07.01	SULIKI	7.611	7.871	15.482	97
2	13.07.02	GUGUAK	18.322	18.873	37.195	97
3	13.07.03	PAYAKUMBUH	19.426	19.509	38.935	100
4	13.07.04	LUAK	14.591	15.067	29.658	97
5	13.07.05	HARAU	28.971	28.633	57.604	101
6	13.07.06	PANGKALAN KOTO BARU	15.441	14.926	30.367	103
7	13.07.07	KAPUR IX	14.768	14.426	29.194	102
8	13.07.08	GUNUANG OMEH	7.357	7.376	14.733	100
9	13.07.09	LAREH SAGO HALABAN	20.303	20.408	40.711	99
10	13.07.10	SITUJUAH LIMO NAGARI	12.021	12.178	24.199	99
11	13.07.11	MUNGKA	14.001	14.216	28.217	98
12	13.07.12	BUKIK BARISAN	11.919	12.153	24.072	98
13	13.07.13	AKABILURU	15.197	15.231	30.428	100
		KABUPATEN LIMA PULUH KOTA	199.928	200.867	400.795	100

Sumber data : Database SIAK yang telah Dikonsolidasikan dan Dibersihkan (DKB) Kementerian Dalam Negeri

Tabel 1.4. Jumlah Penduduk Menurut Kelompok Umur dan Jenis Kelamin

Kabupaten : Lima Puluh Kota
 Semester : I (satu)
 Tahun : 2024

NO	KELOMPOK UMUR	JENIS KELAMIN				JUMLAH	
		LAKI-LAKI		PEREMPUAN		n (JIWA)	%
		n (JIWA)	%	n (JIWA)	%		
1	2	3	4	5	6	7	8
1	0-4	11.679	5,84	10.535	5,24	22.214	5,54
2	5-9	15.930	7,97	14.786	7,36	30.716	7,66
3	10-14	17.609	8,81	16.398	8,16	34.007	8,48
4	15-19	17.286	8,65	16.546	8,24	33.832	8,44
5	20-24	18.518	9,26	18.115	9,02	36.633	9,14
6	25-29	16.808	8,41	15.118	7,53	31.926	7,97
7	30-34	12.779	6,39	11.707	5,83	24.486	6,11
8	35-39	12.189	6,10	12.032	5,99	24.221	6,04
9	40-44	13.806	6,91	13.883	6,91	27.689	6,91
10	45-49	14.398	7,20	14.236	7,09	28.634	7,14
11	50-54	12.563	6,28	12.939	6,44	25.502	6,36
12	55-59	10.267	5,14	10.720	5,34	20.987	5,24
13	60-64	8.245	4,12	9.041	4,50	17.286	4,31
14	65-69	7.212	3,61	8.861	4,41	16.073	4,01
15	70-74	5.353	2,68	6.765	3,37	12.118	3,02
16	75+	5.286	2,64	9.185	4,57	14.471	3,61
	KABUPATEN LIMA PULUH KOTA	199.928	100,00	200.867	100,00	400.795	100,00

Sumber data : Database SIAK yang telah Dikonsolidasikan dan Dibersihkan (DKB) Kementerian Dalam Negeri

Tabel 1.5 Jumlah Penduduk Menurut Agama dan Jenis Kelamin

Kabupaten : Lima Puluh Kota
 Semester : I (satu)
 Tahun : 2024

NO	AGAMA	JENIS KELAMIN				JUMLAH	
		LAKI-LAKI		PEREMPUAN		n (JIWA)	%
		n (JIWA)	%	n (JIWA)	%		
1	2	3	4	5	6	7	8
1	ISLAM	199.455	99,76	200.437	99,79	399.892	99,77
2	KRISTEN	308	0,15	269	0,13	577	0,14
3	KATHOLIK	162	0,08	155	0,08	317	0,08
4	HINDU	-	-	-	-	-	-
5	BUDDHA	2	-	3	-	5	-
6	KHONGHUCU	-	-	-	-	-	-
7	KEPERCAYAAN	1	-	3	-	4	-
	KABUPATEN LIMA PULUH KOTA	199.928	100,00	200.867	100,00	400.795	100,00

Sumber data : Database SIAK yang telah Dikonsolidasikan dan Dibersihkan (DKB) Kementerian Dalam Negeri

Tabel 1.6. Jumlah Penduduk menurut Status Perkawinan dan Jenis Kelamin

Kabupaten : Lima Puluh Kota
 Semester : I (satu)
 Tahun : 2024

NO	STATUS PERKAWINAN	JENIS KELAMIN				JUMLAH	
		LAKI-LAKI		PEREMPUAN		n (JIWA)	%
		n (JIWA)	%	n (JIWA)	%		
1	2	3	4	5	6	7	8
1	BELUM KAWIN	100.653	50,34	81.586	40,62	182.239	45,47
2	KAWIN	93.408	46,72	96.602	48,09	190.010	47,41
3	CERAI HIDUP	2.401	1,20	4.295	2,14	6.696	1,67
4	CERAI MATI	3.466	1,73	18.384	9,15	21.850	5,45
	KABUPATEN LIMA PULUH KOTA	199.928	100,00	200.867	100,00	400.795	100,00

Sumber data : Database SIAK yang telah Dikonsolidasikan dan Dibersihkan (DKB) Kementerian Dalam Negeri

Tabel 1.7 Jumlah Penduduk Menurut Pendidikan yang Ditamatkan dan Jenis Kelamin

Kabupaten : Lima Puluh Kota

Semester : I (satu)

Tahun : 2024

NO	PENDIDIKAN YANG DITAMATKAN	JENIS KELAMIN				JUMLAH	
		LAKI-LAKI		PEREMPUAN		n (JIWA)	%
		n (JIWA)	%	n (JIWA)	%		
1	2	3	4	5	6	7	8
1	TIDAK/BLM SEKOLAH	31.023	15,52	28.439	14,16	59.462	14,84
2	BELUM TAMAT SD/SEDERAJAT	66.204	33,11	62.316	31,02	128.520	32,07
3	TAMAT SD/SEDERAJAT	33.657	16,83	31.131	15,50	64.788	16,16
4	SLTP/SEDERAJAT	23.497	11,75	24.445	12,17	47.942	11,96
5	SLTA/SEDERAJAT	35.990	18,00	36.600	18,22	72.590	18,11
6	DIPLOMA I/II	364	0,18	1.077	0,54	1.441	0,36
7	AKADEMI/DIPLOMA III/SARJANA MUDA	2.182	1,09	3.732	1,86	5.914	1,48
8	DIPLOMA IV/STRATA I	6.646	3,32	12.686	6,32	19.332	4,82
9	STRATA-II	353	0,18	431	0,21	784	0,20
10	STRATA-III	12	0,01	10	0,00	22	0,01
	KABUPATEN LIMA PULUH KOTA	199.928	100,00	200.867	100,00	400.795	100,00

Sumber data : Database SIAK yang telah Dikonsolidasikan dan Dibersihkan (DKB) Kementerian Dalam Negeri

Tabel 1.8. Jumlah Penduduk Menurut Jenis Pekerjaan dan Jenis Kelamin

Kabupaten : Lima Puluh Kota
 Semester : I (satu)
 Tahun : 2024

NO	JENIS PEKERJAAN	JENIS KELAMIN				JUMLAH	
		LAKI-LAKI		PEREMPUAN		n (JIWA)	%
		n (JIWA)	%	n (JIWA)	%		
1	2	3	4	5	6	7	8
1	BELUM/TIDAK BEKERJA	41.094	20,55	34.220	17,04	75.314	18,79
2	APARATUR/PEJABAT NEGARA	3.308	1,65	4.461	2,22	7.769	1,94
3	TENAGA PENGAJAR	355	0,18	995	0,50	1.350	0,34
4	WIRASWASTA	49.064	24,54	8.725	4,34	57.789	14,42
5	PERTANIAN/PETERNAKAN	58.029	29,02	4.784	2,38	62.813	15,67
6	NELAYAN	43	0,02	0	0,000	43	0,010
7	AGAMA DAN KEPERCAYAAN	37	0,02	0	0,000	37	0,010
8	PELAJAR/MAHASISWA	46.530	23,27	46.179	22,99	92.709	23,13
9	TENAGA KESEHATAN	60	0,03	355	0,18	415	0,10
10	PENSIUNAN	1.344	0,67	1.141	0,57	2.485	0,62
11	LAINNYA	64	0,03	100.007	49,79	100.071	24,97
	KABUPATEN LIMA PULUH KOTA	199.928	100,00	200.867	100,00	400.795	100,00

Sumber data : Database SIAK yang telah Dikonsolidasikan dan Dibersihkan (DKB) Kementerian Dalam Negeri

Tabel 1.9. Jumlah Penduduk Menurut Golongan Darah dan Jenis Kelamin

Kabupaten : Lima Puluh Kota
 Semester : I (satu)
 Tahun : 2024

NO	GOLONGAN DARAH	JENIS KELAMIN				JUMLAH	
		LAKI-LAKI		PEREMPUAN		n (JIWA)	%
		n (JIWA)	%	n (JIWA)	%		
1	2	3	4	5	6	7	8
1	A	4.535	2,27	4.580	2,28	9.115	2,27
2	B	3.583	1,79	3.991	1,99	7.574	1,89
3	AB	1.969	0,98	1.805	0,90	3.774	0,94
4	O	8.150	4,08	6.812	3,39	14.962	3,73
5	A+	238	0,12	166	0,08	404	0,10
6	A-	14	0,01	17	0,01	31	0,01
7	B+	156	0,08	145	0,07	301	0,08
8	B-	11	0,01	13	0,01	24	0,01
9	AB+	84	0,04	69	0,03	153	0,04
10	AB-	26	0,01	31	0,02	57	0,01
11	O+	276	0,14	171	0,09	447	0,11
12	O-	234	0,12	205	0,10	439	0,11
13	TIDAK TAHU	180.652	90,36	182.862	91,04	363.514	90,70
	KABUPATEN LIMA PULUH KOTA	199.928	100,00	200.867	100,00	400.795	100,00

Sumber data : Database SIAK yang telah Dikonsolidasikan dan Dibersihkan (DKB) Kementerian Dalam Negeri

Tabel 1.10. Jumlah Penduduk Menurut Usia Pendidikan dan Jenis Kelamin

Kabupaten : Lima Puluh Kota
Semester : I (satu)
Tahun : 2024

NO	USIA PENDIDIKAN	JENIS KELAMIN				JUMLAH	
		LAKI-LAKI		PEREMPUAN		n (JIWA)	%
		n (JIWA)	%	n (JIWA)	%		
1	2	3	4	5	6	7	8
1	04 - 05 TAHUN	6.231	9,71	5.544	9,16	11.775	9,44
2	06 TAHUN	3.161	4,92	2.908	4,80	6.069	4,86
3	07 - 12 TAHUN	19.598	30,53	18.172	30,01	37.770	30,28
4	13 - 15 TAHUN	10.780	16,79	10.104	16,69	20.884	16,74
5	16 - 18 TAHUN	10.944	17,05	10.031	16,57	20.975	16,81
6	19 - 22 TAHUN	13.485	21,01	13.795	22,78	27.280	21,87
	KABUPATEN LIMA PULUH KOTA	64.199	100,00	60.554	100,00	124.753	100,00

Sumber data : Database SIAK yang telah Dikonsolidasikan dan Dibersihkan (DKB) Kementerian Dalam Negeri

**Tabel 1.11. Jumlah Penduduk Berdasarkan Kelompok Umur
Menurut Kecamatan**

Kabupaten : Lima Puluh Kota
Semester : I (satu)
Tahun : 2024

NO	KODE WILAYAH	KECAMATAN	KELOMPOK UMUR (TAHUN)																JUMLAH
			00-04	05-09	10-14	15-19	20-24	25-29	30-34	35-39	40-44	45-49	50-54	55-59	60-64	65-69	70-74	75+	
1	2	3	4	5	6	7	8	9	10	11	12	13	14	15	16	17	18	19	20
1	13.07.01	SULIKI	789	996	1.201	1.298	1.418	1.206	893	875	943	1.104	1.074	847	716	693	625	804	15.482
2	13.07.02	GUGUAK	1.841	2.539	2.880	3.069	3.462	3.000	2.080	2.029	2.236	2.512	2.428	2.095	1.807	1.770	1.374	2.073	37.195
3	13.07.03	PAYAKUMBUH	2.444	3.141	3.378	3.379	3.689	3.136	2.496	2.364	2.697	2.761	2.309	1.897	1.569	1.393	1.023	1.259	38.935
4	13.07.04	LUAK	1.679	2.266	2.464	2.484	2.674	2.218	1.824	1.631	1.990	2.220	2.032	1.611	1.259	1.206	913	1.187	29.658
5	13.07.05	HARAU	3.455	4.908	5.323	5.056	5.121	4.569	3.579	3.614	4.174	4.128	3.522	2.925	2.328	2.080	1.421	1.401	57.604
6	13.07.06	PANGKALAN KOTO BARU	1.725	2.442	2.726	2.668	2.797	2.618	1.968	2.092	2.195	2.099	1.917	1.485	1.331	1.028	691	585	30.367
7	13.07.07	KAPUR IX	1.648	2.180	2.393	2.481	2.871	2.622	1.997	2.024	2.399	2.220	1.730	1.413	1.158	904	630	524	29.194
8	13.07.08	GUNUANG OMEH	711	1.099	1.196	1.266	1.319	1.133	879	843	963	989	985	749	701	630	538	732	14.733
9	13.07.09	LAREH SAGO HALABAN	2.171	3.034	3.489	3.239	3.555	3.067	2.341	2.427	2.901	3.079	2.804	2.254	1.762	1.752	1.377	1.459	40.711
10	13.07.10	SITUJUAH LIMO NAGARI	1.247	1.846	2.104	2.081	2.184	1.849	1.400	1.433	1.624	1.679	1.526	1.414	1.103	933	780	996	24.199
11	13.07.11	MUNGKA	1.643	2.296	2.498	2.430	2.680	2.254	1.836	1.759	1.854	1.887	1.724	1.398	1.071	1.111	830	946	28.217
12	13.07.12	BUKIK BARISAN	1.153	1.653	1.757	1.884	2.073	1.787	1.386	1.358	1.720	1.884	1.638	1.326	1.151	1.183	941	1.178	24.072
13	13.07.13	AKABILURU	1.708	2.316	2.598	2.497	2.790	2.467	1.807	1.772	1.993	2.072	1.813	1.573	1.330	1.390	975	1.327	30.428
		KABUPATEN LIMA PULUH KOTA	22.214	30.716	34.007	33.832	36.633	31.926	24.486	24.221	27.689	28.634	25.502	20.987	17.286	16.073	12.118	14.471	400.795

Sumber data : Database SIAK yang telah Dikonsolidasikan dan Dibersihkan (DKB) Kementerian Dalam Negeri

**Tabel 1.12. Jumlah Penduduk Berdasarkan Agama
Menurut Kecamatan**

Kabupaten : Lima Puluh Kota
Semester : I (satu)
Tahun : 2024

NO	KODE WILAYAH	KECAMATAN	AGAMA							JUMLAH
			ISLAM	KRISTEN	KATHOLIK	HINDU	BUDDHA	KHONGHUCU	KEPERCAYAAN	
1	2	3	4	5	6	7	8	9	10	11
1	13.07.01	SULIKI	15.482	-	-	-	-	-	-	15.482
2	13.07.02	GUGUAK	37.192	-	-	-	3	-	-	37.195
3	13.07.03	PAYAKUMBUH	38.926	9	-	-	-	-	-	38.935
4	13.07.04	LUAK	29.641	14	3	-	-	-	-	29.658
5	13.07.05	HARAU	56.826	475	300	-	-	-	3	57.604
6	13.07.06	PANGKALAN KOTO BARU	30.315	51	1	-	-	-	-	30.367
7	13.07.07	KAPUR IX	29.194	-	-	-	-	-	-	29.194
8	13.07.08	GUNUANG OMEH	14.733	-	-	-	-	-	-	14.733
9	13.07.09	LAREH SAGO HALABAN	40.676	20	13	-	2	-	-	40.711
10	13.07.10	SITUJUAH LIMO NAGARI	24.199	-	-	-	-	-	-	24.199
11	13.07.11	MUNGKA	28.213	4	-	-	-	-	-	28.217
12	13.07.12	BUKIK BARISAN	24.068	3	-	-	-	-	1	24.072
13	13.07.13	AKABILURU	30.427	1	-	-	-	-	-	30.428
		KABUPATEN LIMA PULUH KOTA	399.892	577	317	-	5	-	4	400.795

Sumber data : Database SIAK yang telah Dikonsolidasikan dan Dibersihkan (DKB) Kementerian Dalam Negeri

**Tabel 1.13. Jumlah Penduduk Berdasarkan Status Perkawinan
Menurut Kecamatan**

Kabupaten : Lima Puluh Kota

Semester : I (satu)

Tahun : 2024

NO	KODE WILAYAH	KECAMATAN	STATUS PERKAWINAN				JUMLAH
			BELUM KAWIN	KAWIN	CERAI HIDUP	CERAI MATI	
1	2	3	4	5	6	7	8
1	13.07.01	SULIKI	6.734	7.286	366	1.096	15.482
2	13.07.02	GUGUAK	16.645	17.226	846	2.478	37.195
3	13.07.03	PAYAKUMBUH	18.385	17.974	679	1.897	38.935
4	13.07.04	LUAK	13.114	14.308	536	1.700	29.658
5	13.07.05	HARAU	27.092	27.088	934	2.490	57.604
6	13.07.06	PANGKALAN KOTO BARU	14.623	13.947	308	1.489	30.367
7	13.07.07	KAPUR IX	13.186	14.573	181	1.254	29.194
8	13.07.08	GUNUANG OMEH	6.482	7.013	228	1.010	14.733
9	13.07.09	LAREH SAGO HALABAN	17.386	20.235	696	2.394	40.711
10	13.07.10	SITUJUAH LIMO NAGARI	10.999	11.477	483	1.240	24.199
11	13.07.11	MUNGKA	13.138	13.187	529	1.363	28.217
12	13.07.12	BUKIK BARISAN	10.130	11.821	407	1.714	24.072
13	13.07.13	AKABILURU	14.325	13.875	503	1.725	30.428
KABUPATEN LIMA PULUH KOTA			182.239	190.010	6.696	21.850	400.795

Sumber data : Database SIAK yang telah Dikonsolidasikan dan Dibersihkan (DKB) Kementerian Dalam Negeri

**Tabel 1.14. Jumlah Penduduk Berdasarkan Pendidikan yang Ditamatkan
Menurut Kecamatan**

Kabupaten : Lima Puluh Kota
Semester : I (satu)
Tahun : 2024

NO	KODE WILAYAH	KECAMATAN	PENDIDIKAN YANG DITAMATKAN										JUMLAH
			TIDAK/ BELUM SEKOLAH	BELUM TAMAT SD/ SEDERAJAT	TAMAT SD/ SEDERAJAT	SLTP/ SEDERAJAT	SLTA/ SEDERAJAT	DIPLOMA I/II	AKADEMI/ DIPLOMA III/ SARJANA MUDA	DIPLOMA IV/ STRATA I	STRATA-II	STRATA-III	
1	2	3	4	5	6	7	8	9	10	11	12	13	14
1	13.07.01	SULIKI	1.997	4.689	2.669	1.820	3.046	84	242	912	23	-	15.482
2	13.07.02	GUGUAK	5.076	9.421	5.949	4.611	8.123	255	826	2.812	119	3	37.195
3	13.07.03	PAYAKUMBUH	6.242	10.827	5.983	5.076	7.812	133	633	2.139	87	3	38.935
4	13.07.04	LUAK	4.424	9.059	4.250	3.590	6.317	89	468	1.404	55	2	29.658
5	13.07.05	HARAU	9.372	16.328	9.299	6.677	11.167	176	1.234	3.120	226	5	57.604
6	13.07.06	PANGKALAN KOTO BARU	4.618	10.105	5.876	3.342	5.075	55	249	1.023	23	1	30.367
7	13.07.07	KAPUR IX	4.318	10.477	5.122	3.575	3.968	104	314	1.278	38	-	29.194
8	13.07.08	GUNUANG OMEH	2.013	6.026	2.420	1.473	2.066	50	114	562	9	-	14.733
9	13.07.09	LAREH SAGO HALABAN	5.752	14.784	6.169	4.962	6.936	101	468	1.479	58	2	40.711
10	13.07.10	SITUJUAH LIMO NAGARI	3.507	8.489	3.378	2.913	4.458	83	365	966	40	-	24.199
11	13.07.11	MUNGKA	4.497	10.006	4.679	3.154	4.308	99	344	1.094	32	4	28.217
12	13.07.12	BUKIK BARISAN	3.015	10.147	3.429	2.941	3.159	69	210	1.086	16	-	24.072
13	13.07.13	AKABILURU	4.631	8.162	5.565	3.808	6.155	143	447	1.457	58	2	30.428
		KABUPATEN LIMA PULUH KOTA	59.462	128.520	64.788	47.942	72.590	1.441	5.914	19.332	784	22	400.795

Sumber data : Database SIAK yang telah Dikonsolidasikan dan Dibersihkan (DKB) Kementerian Dalam Negeri

**Tabel 1.15. Jumlah Penduduk Berdasarkan Jenis Pekerjaan
Menurut Kecamatan**

Kabupaten : Lima Puluh Kota
Semester : I (satu)
Tahun : 2024

NO	KODE WILAYAH	KECAMATAN	JENIS PEKERJAAN											JUMLAH
			BELUM/ TIDAK BEKERJA	APARATUR/ PEJABAT NEGARA	TENAGA PENGAJAR	WIRASWASTA	PERTANIAN/ PETERNAKAN	NELAYAN	AGAMA DAN KEPERCAYAAN	PELAJAR/ MAHASISWA	TENAGA KESEHATAN	PENSIUNAN	LAINNYA	
1	2	3	4	5	6	7	8	9	10	11	12	13	14	15
1	13.07.01	SULIKI	2.715	366	65	2.570	2.311	-	1	3.474	22	150	3.808	15.482
2	13.07.02	GUGUAK	6.418	1.126	183	6.734	4.130	3	2	8.627	44	538	9.390	37.195
3	13.07.03	PAYAKUMBUH	7.933	798	127	6.675	4.554	2	1	9.187	63	263	9.332	38.935
4	13.07.04	LUAK	5.582	640	139	4.951	3.638	12	4	6.654	45	210	7.783	29.658
5	13.07.05	HARAU	11.431	1.704	214	10.140	6.613	2	8	13.800	71	448	13.173	57.604
6	13.07.06	PANGKALAN KOTO BARU	5.974	394	131	3.680	5.243	13	4	7.353	33	50	7.492	30.367
7	13.07.07	KAPUR IX	5.378	399	76	2.131	7.027	1	1	6.974	26	61	7.120	29.194
8	13.07.08	GUNUANG OMEH	2.533	183	34	1.299	3.653	-	2	3.349	5	44	3.631	14.733
9	13.07.09	LAREH SAGO HALABAN	7.426	531	94	5.474	7.119	3	4	8.732	29	202	11.097	40.711
10	13.07.10	SITUJUAH LIMO NAGARI	4.435	381	52	3.480	3.790	1	2	5.538	17	151	6.352	24.199
11	13.07.11	MUNGKA	5.540	359	64	4.368	4.355	3	4	6.681	25	108	6.710	28.217
12	13.07.12	BUKIK BARISAN	3.920	362	49	1.887	6.089	1	-	5.319	14	69	6.362	24.072
13	13.07.13	AKABILURU	6.029	526	122	4.400	4.291	2	4	7.021	21	191	7.821	30.428
		KABUPATEN LIMA PULUH KOTA	75.314	7.769	1.350	57.789	62.813	43	37	92.709	415	2.485	100.071	400.795

Sumber data : Database SIAK yang telah Dikonsolidasikan dan Dibersihkan (DKB) Kementerian Dalam Negeri

**Tabel 1.16. Jumlah Penduduk Berdasarkan Golongan Darah
Menurut Kecamatan**

Kabupaten : Lima Puluh Kota
Semester : I (satu)
Tahun : 2024

NO	KODE WILAYAH	KECAMATAN	GOLONGAN DARAH													JUMLAH
			A	B	AB	O	A+	A-	B+	B-	AB+	AB-	O+	O-	TIDAK TAHU	
1	2	3	4	5	6	7	8	9	10	11	12	13	14	15	16	17
1	13.07.01	SULIKI	300	299	126	474	14	3	9	2	4	1	12	45	14.193	15.482
2	13.07.02	GUGUAK	1.632	1.660	800	2.646	45	3	41	7	16	8	39	45	30.253	37.195
3	13.07.03	PAYAKUMBUH	1.698	1.043	540	2.658	63	6	23	9	19	6	43	38	32.789	38.935
4	13.07.04	LUAK	470	379	192	729	42	4	30	1	9	5	63	33	27.701	29.658
5	13.07.05	HARAU	820	665	331	1.367	51	2	40	3	23	7	69	68	54.158	57.604
6	13.07.06	PANGKALAN KOTO BARU	377	307	166	645	39	-	34	-	12	2	28	30	28.727	30.367
7	13.07.07	KAPUR IX	498	423	215	780	12	2	14	-	3	1	30	35	27.181	29.194
8	13.07.08	GUNJANG OMEH	204	228	106	396	27	3	12	-	6	10	30	16	13.695	14.733
9	13.07.09	LAREH SAGO HALABAN	932	679	397	1.389	24	2	21	-	13	4	29	45	37.176	40.711
10	13.07.10	SITUJUAH LIMO NAGARI	736	468	268	1.220	26	2	22	1	9	8	21	24	21.394	24.199
11	13.07.11	MUNGKA	503	443	216	894	10	1	9	-	11	2	14	26	26.088	28.217
12	13.07.12	BUKIK BARISAN	472	548	221	851	5	1	10	-	5	2	13	17	21.927	24.072
13	13.07.13	AKABILURU	473	432	196	913	46	2	36	1	23	1	56	17	28.232	30.428
		KABUPATEN LIMA PULUH KOTA	9.115	7.574	3.774	14.962	404	31	301	24	153	57	447	439	363.514	400.795

Sumber data : Database SIAK yang telah Dikonsolidasikan dan Dibersihkan (DKB) Kementerian Dalam Negeri

**Tabel 1.17. Jumlah Penduduk Berdasarkan Usia Pendidikan
Menurut Kecamatan**

Kabupaten : Lima Puluh Kota
Semester : I (satu)
Tahun : 2024

NO	KODE WILAYAH	KECAMATAN	USIA PENDIDIKAN					JUMLAH	
			04 - 05 TAHUN	06 TAHUN	07 - 12 TAHUN	13 - 15 TAHUN	16 - 18 TAHUN		19 - 22 TAHUN
1	2	3	4	5	6	7	8	9	10
1	13.07.01	SULIKI	402	192	1.267	738	781	1.060	4.440
2	13.07.02	GUGUAK	966	509	3.113	1.797	1.860	2.562	10.807
3	13.07.03	PAYAKUMBUH	1.287	618	3.858	2.043	2.112	2.663	12.581
4	13.07.04	LUAK	869	448	2.797	1.485	1.558	1.968	9.125
5	13.07.05	HARAU	1.829	958	6.096	3.177	3.209	3.866	19.135
6	13.07.06	PANGKALAN KOTO BARU	949	527	2.982	1.659	1.668	2.153	9.938
7	13.07.07	KAPUR IX	872	464	2.600	1.509	1.428	2.178	9.051
8	13.07.08	GUNUANG OMEH	397	218	1.368	709	811	957	4.460
9	13.07.09	LAREH SAGO HALABAN	1.161	584	3.772	2.167	2.109	2.555	12.348
10	13.07.10	SITUJUAH LIMO NAGARI	669	366	2.290	1.294	1.326	1.677	7.622
11	13.07.11	MUNGKA	879	438	2.771	1.585	1.483	2.005	9.161
12	13.07.12	BUKIK BARISAN	613	325	1.967	1.118	1.106	1.551	6.680
13	13.07.13	AKABILURU	882	422	2.889	1.603	1.524	2.085	9.405
		KABUPATEN LIMA PULUH KOTA	11.775	6.069	37.770	20.884	20.975	27.280	124.753

Sumber data : Database SIAK yang telah Dikonsolidasikan dan Dibersihkan (DKB) Kementerian Dalam Negeri

Tabel 1.18. Jumlah Penduduk, Wajib KTP, Persentase Wajib KTP Terhadap Penduduk, Perekaman KTP-el dan Persentase Perekaman KTP-el Terhadap Wajib KTP Menurut Kecamatan

Kabupaten : Lima Puluh Kota
 Semester : I (satu)
 Tahun : 2024

NO	KODE WILAYAH	KECAMATAN	PENDUDUK	WAJIB KTP	PERSENTASE WAJIB KTP TERHADAP PENDUDUK	PEREKAMAN KTP-EL	PERSENTASE PEREKAMAN KTP-EL TERHADAP WAJIB KTP
1	2	3	4	5	6	7	8
1	13.07.01	SULIKI	15.482	11.958	77,20	11.732	98,11
2	13.07.02	GUGUAK	37.195	28.617	76,90	28.110	98,23
3	13.07.03	PAYAKUMBUH	38.935	28.484	73,20	27.872	97,85
4	13.07.04	LUAK	29.658	22.201	74,90	21.744	97,94
5	13.07.05	HARAU	57.604	41.693	72,40	40.769	97,78
6	13.07.06	PANGKALAN KOTO BARU	30.367	22.343	73,60	21.796	97,55
7	13.07.07	KAPUR IX	29.194	21.982	75,30	21.555	98,06
8	13.07.08	GUNJANG OMEH	14.733	11.151	75,70	10.931	98,03
9	13.07.09	LAREH SAGO HALABAN	40.711	30.491	74,90	29.890	98,03
10	13.07.10	SITUJUAH LIMO NAGARI	24.199	18.060	74,60	17.655	97,76
11	13.07.11	MUNGKA	28.217	20.714	73,40	20.305	98,03
12	13.07.12	BUKIK BARISAN	24.072	18.734	77,80	18.386	98,14
13	13.07.13	AKABILURU	30.428	22.739	74,70	22.275	97,96
		KABUPATEN LIMA PULUH KOTA	400.795	299.167	74,60	293.020	97,95

Sumber data : Database SIAK yang telah Dikonsolidasikan dan Dibersihkan (DKB) Kementerian Dalam Negeri

**Tabel 1.19. Jumlah Anak Umur 0-17 Tahun dan Kepemilikan Akta Kelahiran Anak Umur 0 - 17 Tahun
Menurut Kecamatan**

Kabupaten : Lima Puluh Kota

Semester : I (satu)

Tahun : 2024

NO	KODE WILAYAH	KECAMATAN	ANAK UMUR 0-17 TAHUN	KEPEMILIKAN AKTA KELAHIRAN ANAK UMUR 0 - 17 TAHUN			
				MEMILIKI AKTA KELAHIRAN		BELUM MEMILIKI AKTA KELAHIRAN	
				n (JIWA)	%	n (JIWA)	%
1	2	3	4	5	6	7	8
1	13.07.01	SULIKI	3.767	3.639	96,60	128	3,40
2	13.07.02	GUGUAK	9.120	8.824	96,75	296	3,25
3	13.07.03	PAYAKUMBUH	11.075	10.706	96,67	369	3,33
4	13.07.04	LUAK	7.967	7.674	96,32	293	3,68
5	13.07.05	HARAU	16.895	16.311	96,54	584	3,46
6	13.07.06	PANGKALAN KOTO BARU	8.561	7.966	93,05	595	6,95
7	13.07.07	KAPUR IX	7.649	7.253	94,82	396	5,18
8	13.07.08	GUNUANG OMEH	3.817	3.599	94,29	218	5,71
9	13.07.09	LAREH SAGO HALABAN	10.803	10.324	95,57	479	4,43
10	13.07.10	SITUJUAH LIMO NAGARI	6.523	6.304	96,64	219	3,36
11	13.07.11	MUNGKA	7.920	7.579	95,69	341	4,31
12	13.07.12	BUKIK BARISAN	5.669	5.490	96,84	179	3,16
13	13.07.13	AKABILURU	8.146	7.826	96,07	320	3,93
		KABUPATEN LIMA PULUH KOTA	107.912	103.495	95,91	4.417	4,09

Sumber data : Database SIAK yang telah Dikonsolidasikan dan Dibersihkan (DKB) Kementerian Dalam Negeri

**Tabel 1.20. Jumlah Kepala Keluarga Berdasarkan Jenis Kelamin
Menurut Kecamatan**

Kabupaten : Lima Puluh Kota
Semester : I (satu)
Tahun : 2024

NO	KODE WILAYAH	KECAMATAN	JENIS KELAMIN		
			LAKI-LAKI	PEREMPUAN	JUMLAH
1	2	3	4	5	6
1	13.07.01	SULIKI	4.008	1.480	5.488
2	13.07.02	GUGUAK	9.334	3.552	12.886
3	13.07.03	PAYAKUMBUH	9.457	2.886	12.343
4	13.07.04	LUAK	7.539	2.555	10.094
5	13.07.05	HARAU	14.046	4.099	18.145
6	13.07.06	PANGKALAN KOTO BARU	7.052	2.445	9.497
7	13.07.07	KAPUR IX	7.398	1.992	9.390
8	13.07.08	GUNUANG OMEH	3.701	1.380	5.081
9	13.07.09	LAREH SAGO HALABAN	10.544	3.670	14.214
10	13.07.10	SITUJUAH LIMO NAGARI	6.039	2.043	8.082
11	13.07.11	MUNGKA	6.652	2.693	9.345
12	13.07.12	BUKIK BARISAN	6.344	2.213	8.557
13	13.07.13	AKABILURU	7.347	2.600	9.947
		KABUPATEN LIMA PULUH KOTA	99.461	33.608	133.069

Sumber data : Database SIAK yang telah Dikonsolidasikan dan Dibersihkan (DKB) Kementerian Dalam Negeri

Tabel 1.21. Jumlah Penduduk, Kepala Keluarga dan Rata-Rata Anggota Keluarga Menurut Kecamatan

Kabupaten : Lima Puluh Kota
 Semester : I (satu)
 Tahun : 2024

NO	KODE WILAYAH	KECAMATAN	JUMLAH PENDUDUK	JUMLAH KEPALA KELUARGA	RATA-RATA ANGGOTA KELUARGA
1	2	3	4	5	6
1	13.07.01	SULIKI	15.482	5.488	2,82
2	13.07.02	GUGUAK	37.195	12.886	2,89
3	13.07.03	PYAKUMBUH	38.935	12.343	3,15
4	13.07.04	LUAK	29.658	10.094	2,94
5	13.07.05	HARAU	57.604	18.145	3,17
6	13.07.06	PANGKALAN KOTO BARU	30.367	9.497	3,20
7	13.07.07	KAPUR IX	29.194	9.390	3,11
8	13.07.08	GUNUANG OMEH	14.733	5.081	2,90
9	13.07.09	LAREH SAGO HALABAN	40.711	14.214	2,86
10	13.07.10	SITUJUAH LIMO NAGARI	24.199	8.082	2,99
11	13.07.11	MUNGKA	28.217	9.345	3,02
12	13.07.12	BUKIK BARISAN	24.072	8.557	2,81
13	13.07.13	AKABILURU	30.428	9.947	3,06
		KABUPATEN LIMA PULUH KOTA	400.795	133.069	3,01

Sumber data : Database SIAK yang telah Dikonsolidasikan dan Dibersihkan (DKB) Kementerian Dalam Negeri

**Tabel 1.22. Jumlah Penduduk Wajib KIA dan Kepemilikan KIA
Menurut Kecamatan**

Kabupaten : Lima Puluh Kota

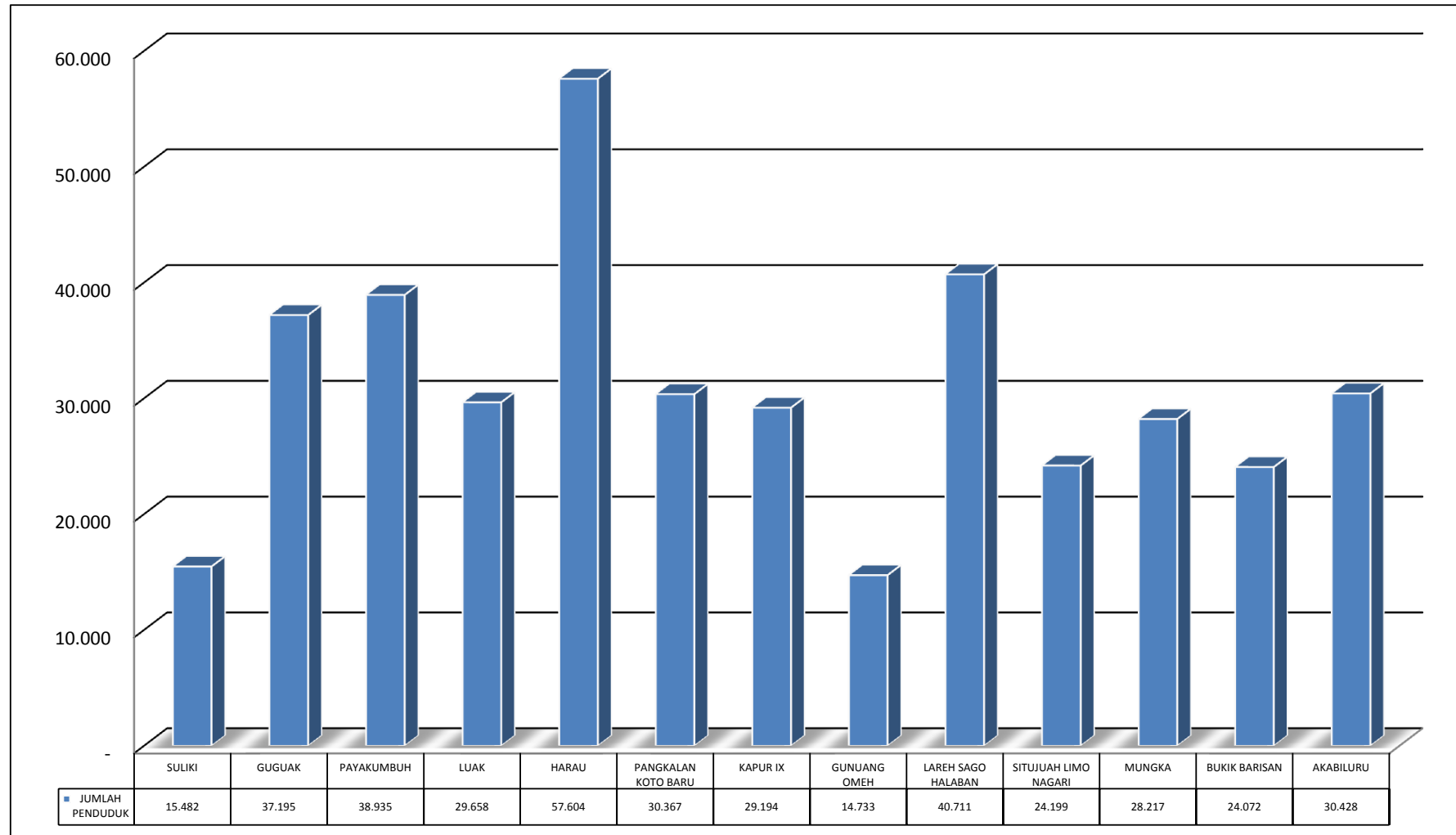
Semester : I (satu)

Tahun : 2024

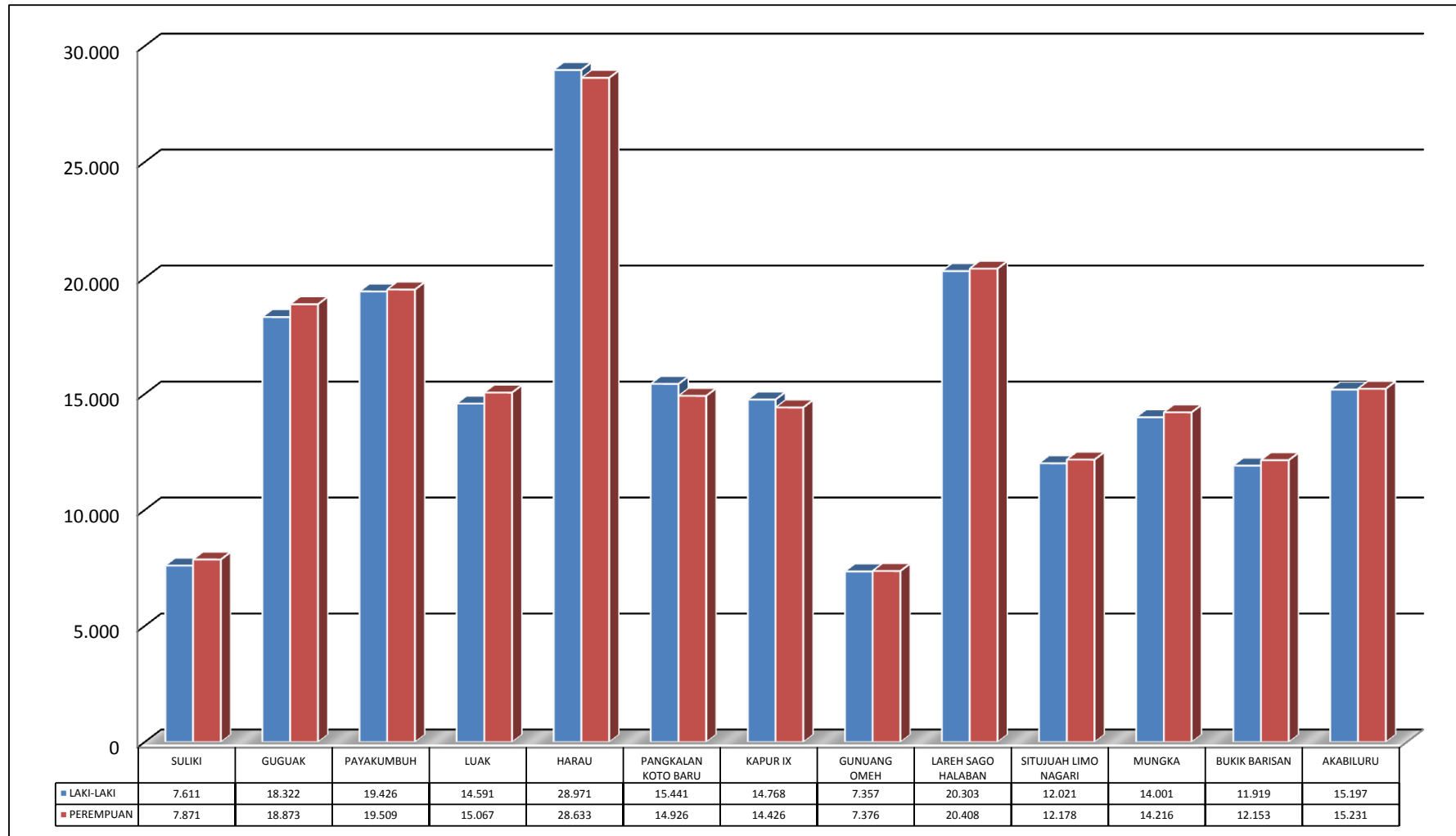
NO	KODE WILAYAH	KECAMATAN	WAJIB KIA	KEPEMILIKAN KARTU IDENTITAS ANAK (KIA)			
				MEMILIKI		BELUM MEMILIKI	
				n (JIWA)	%	n (JIWA)	%
1	2	3	4	5	6	7	8
1	13.07.01	SULIKI	3.524	1.646	46,71	1.878	53,29
2	13.07.02	GUGUAK	8.578	5.009	58,39	3.569	41,61
3	13.07.03	PYAKUMBUH	10.451	6.035	57,75	4.416	42,25
4	13.07.04	LUAK	7.457	2.694	36,13	4.763	63,87
5	13.07.05	HARAU	15.911	10.033	63,06	5.878	36,94
6	13.07.06	PANGKALAN KOTO BARU	8.024	2.975	37,08	5.049	62,92
7	13.07.07	KAPUR IX	7.212	2.992	41,49	4.220	58,51
8	13.07.08	GUNUANG OMEH	3.582	1.224	34,17	2.358	65,83
9	13.07.09	LAREH SAGO HALABAN	10.220	3.147	30,79	7.073	69,21
10	13.07.10	SITUJUAH LIMO NAGARI	6.139	2.770	45,12	3.369	54,88
11	13.07.11	MUNGKA	7.503	2.943	39,22	4.560	60,78
12	13.07.12	BUKIK BARISAN	5.338	2.671	50,04	2.667	49,96
13	13.07.13	AKABILURU	7.689	2.487	32,34	5.202	67,66
		KABUPATEN LIMA PULUH KOTA	101.628	46.626	45,88	55.002	54,12

Sumber data : Database SIAK yang telah Dikonsolidasikan dan Dibersihkan (DKB) Kementerian Dalam Negeri

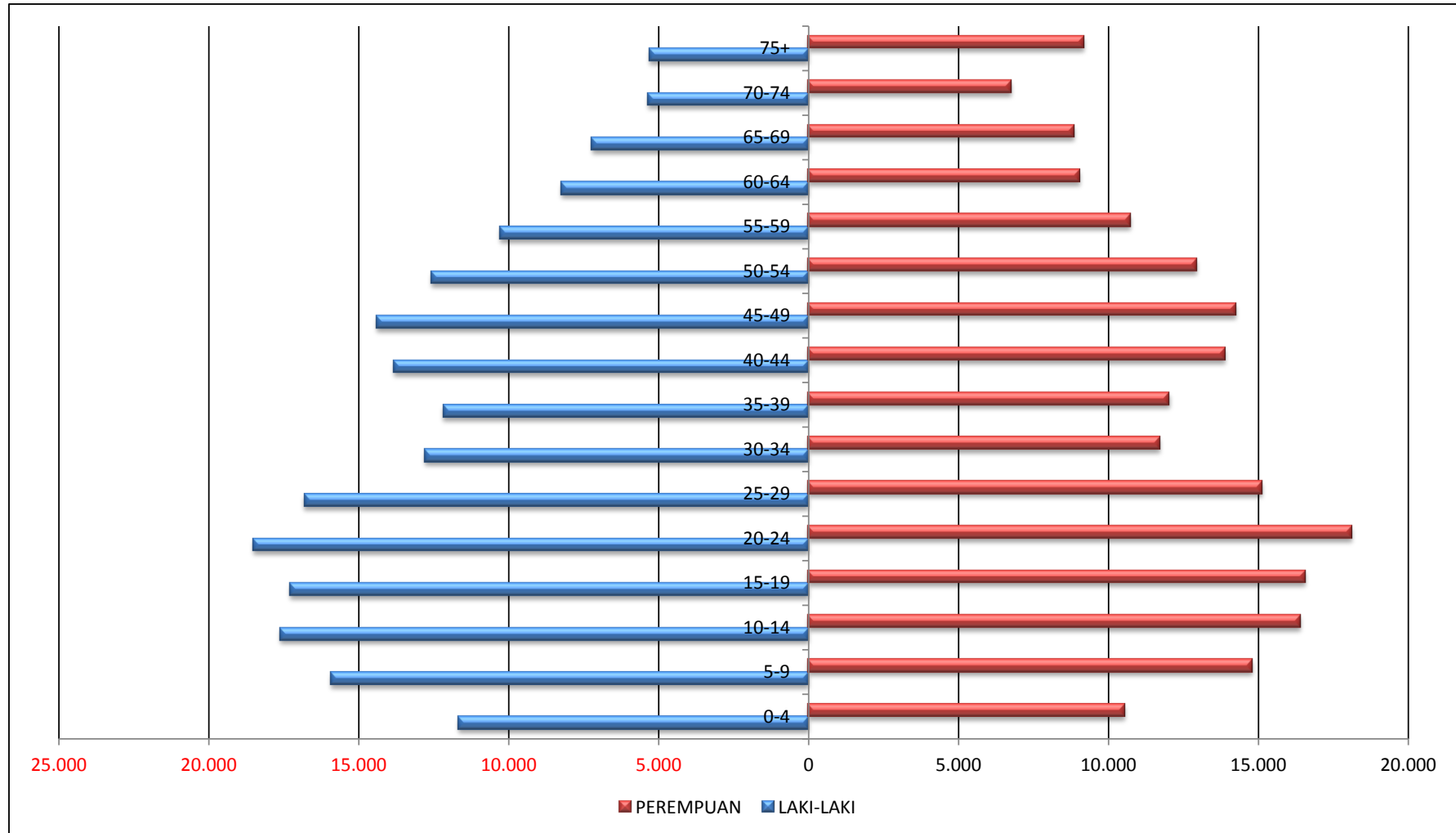
Grafik 1
Jumlah Penduduk Kabupaten Lima Puluh Kota



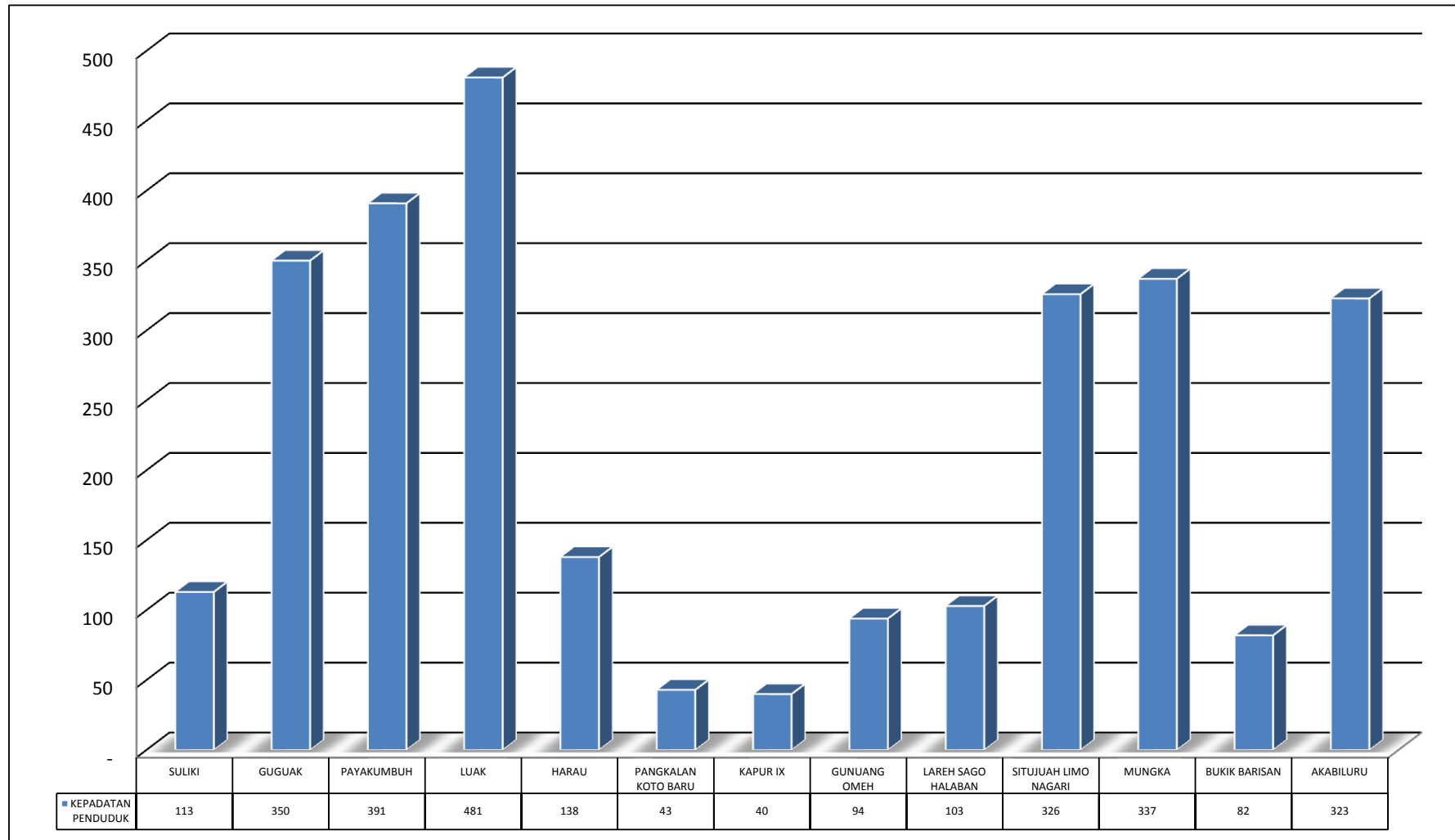
Grafik 2
Jumlah Penduduk Kabupaten Lima Puluh Kota Menurut Jenis Kelamin



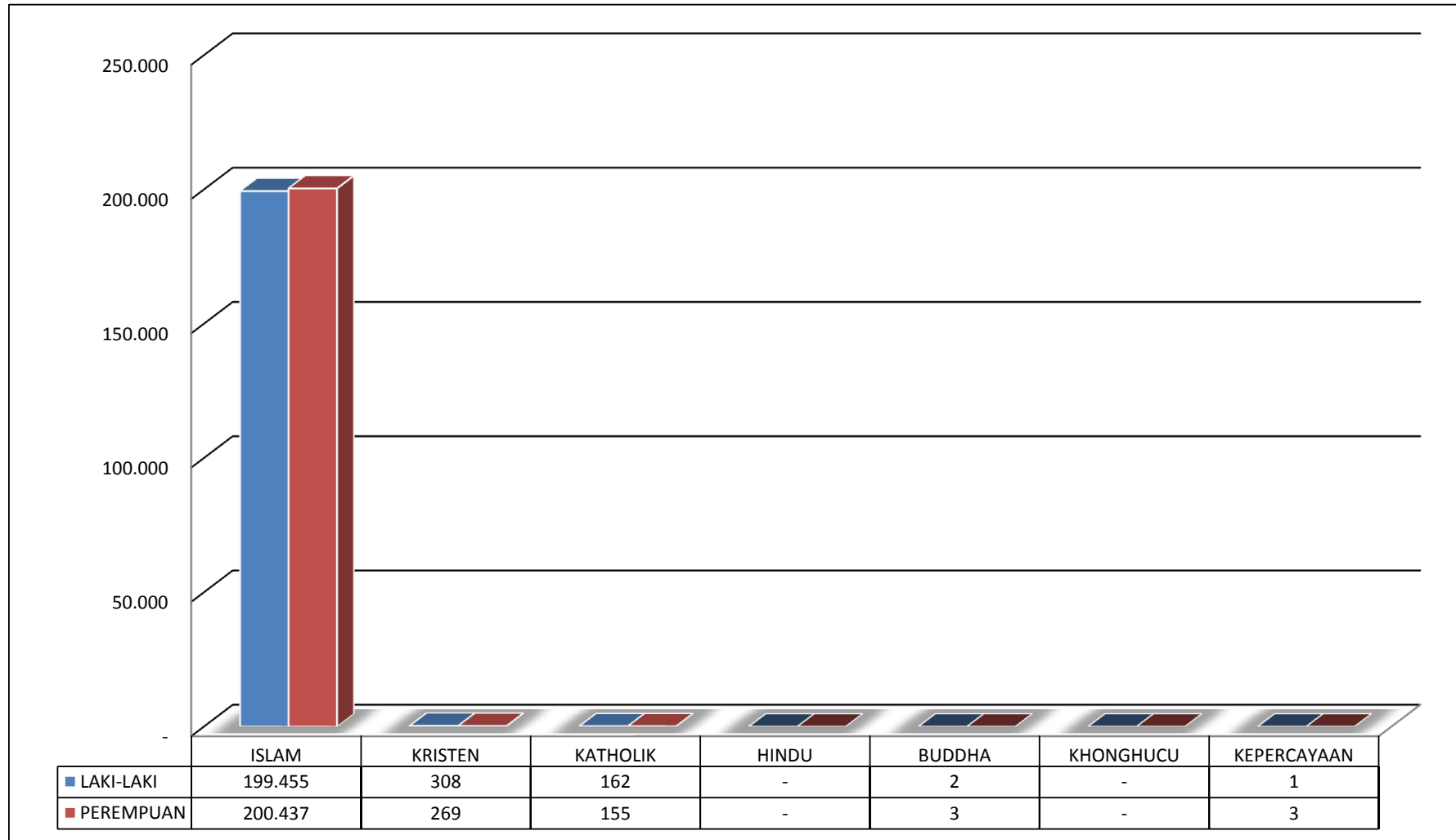
Grafik 3
Jumlah Penduduk Kabupaten Lima Kota Menurut Kelompok Umur dan Jenis Kelamin



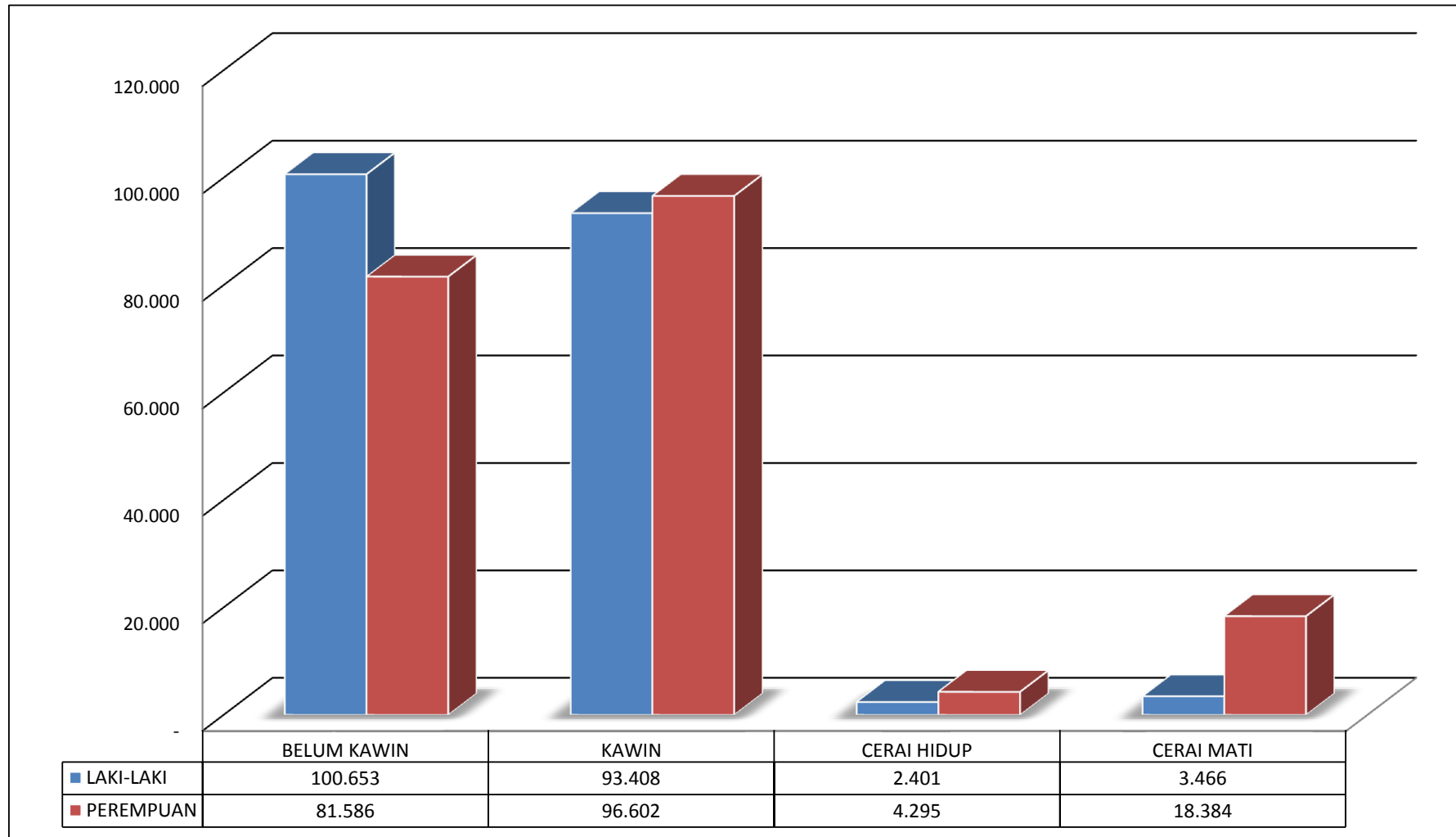
Grafik 4
Kepadatan Penduduk Kabupaten Lima Puluh Kota



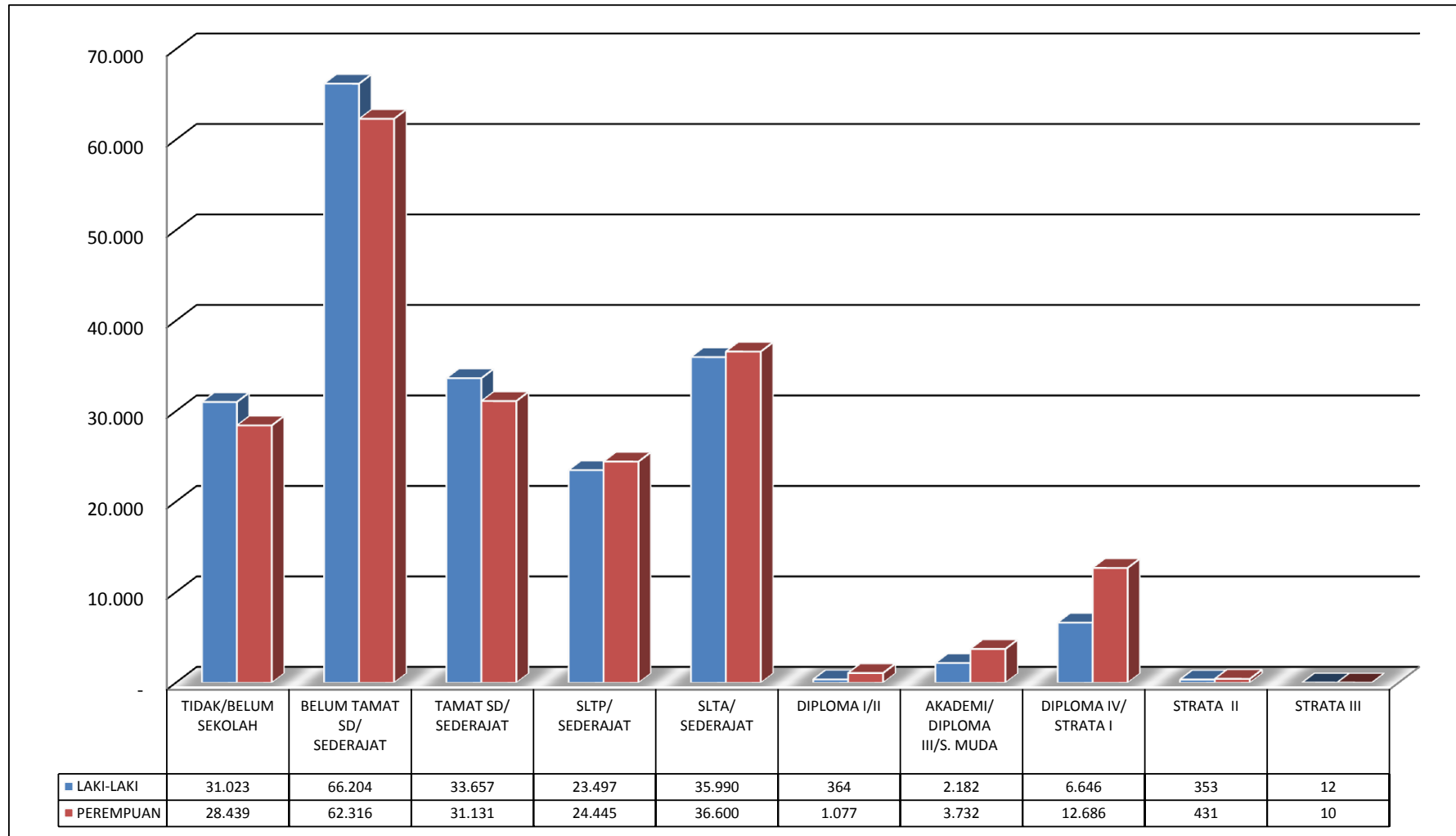
Grafik 5
Jumlah Penduduk Kabupaten Lima Puluh Kota Menurut Agama



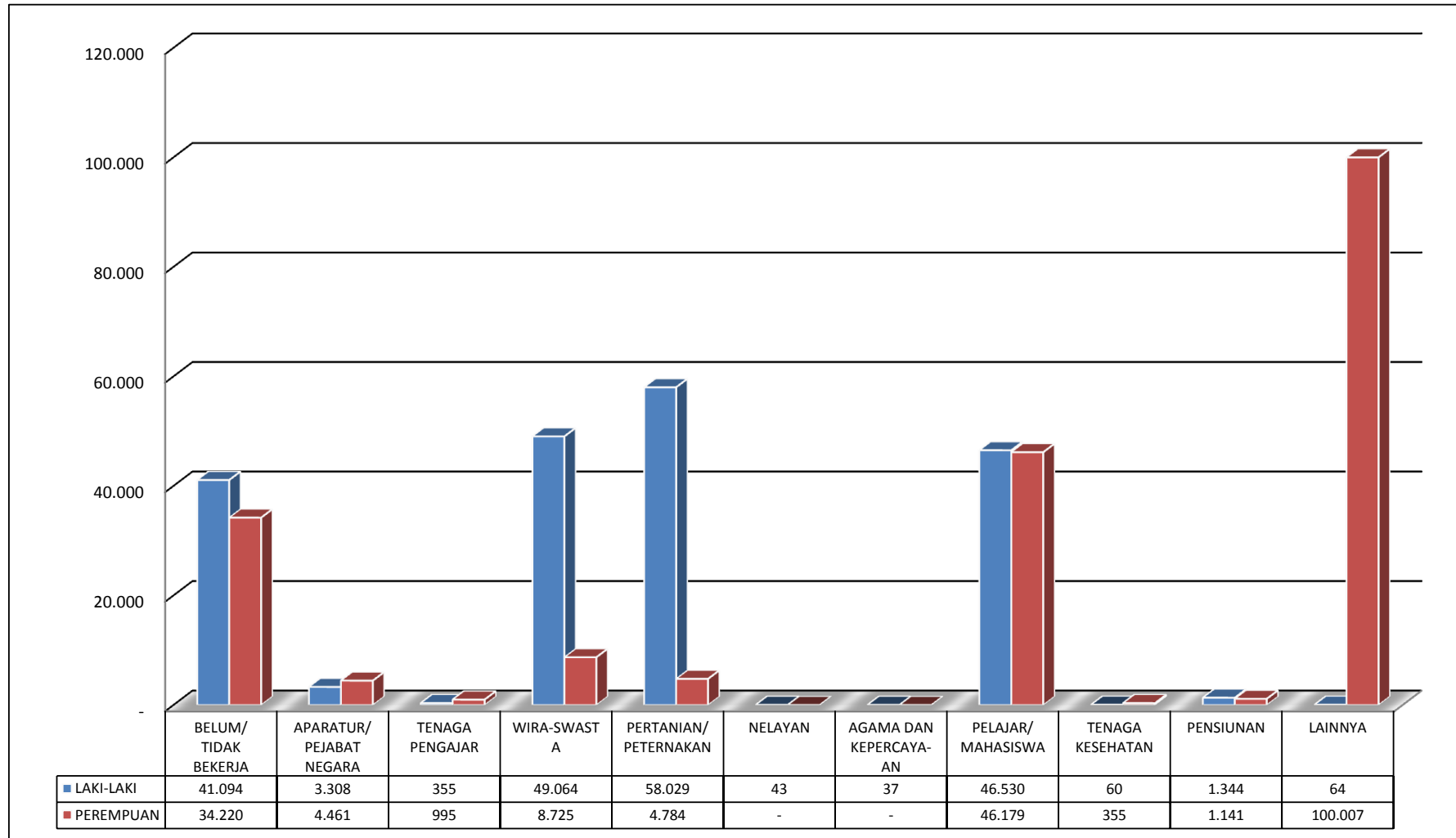
Grafik 6
Jumlah Penduduk Kabupaten Lima Puluh Kota Menurut Status Perkawinan



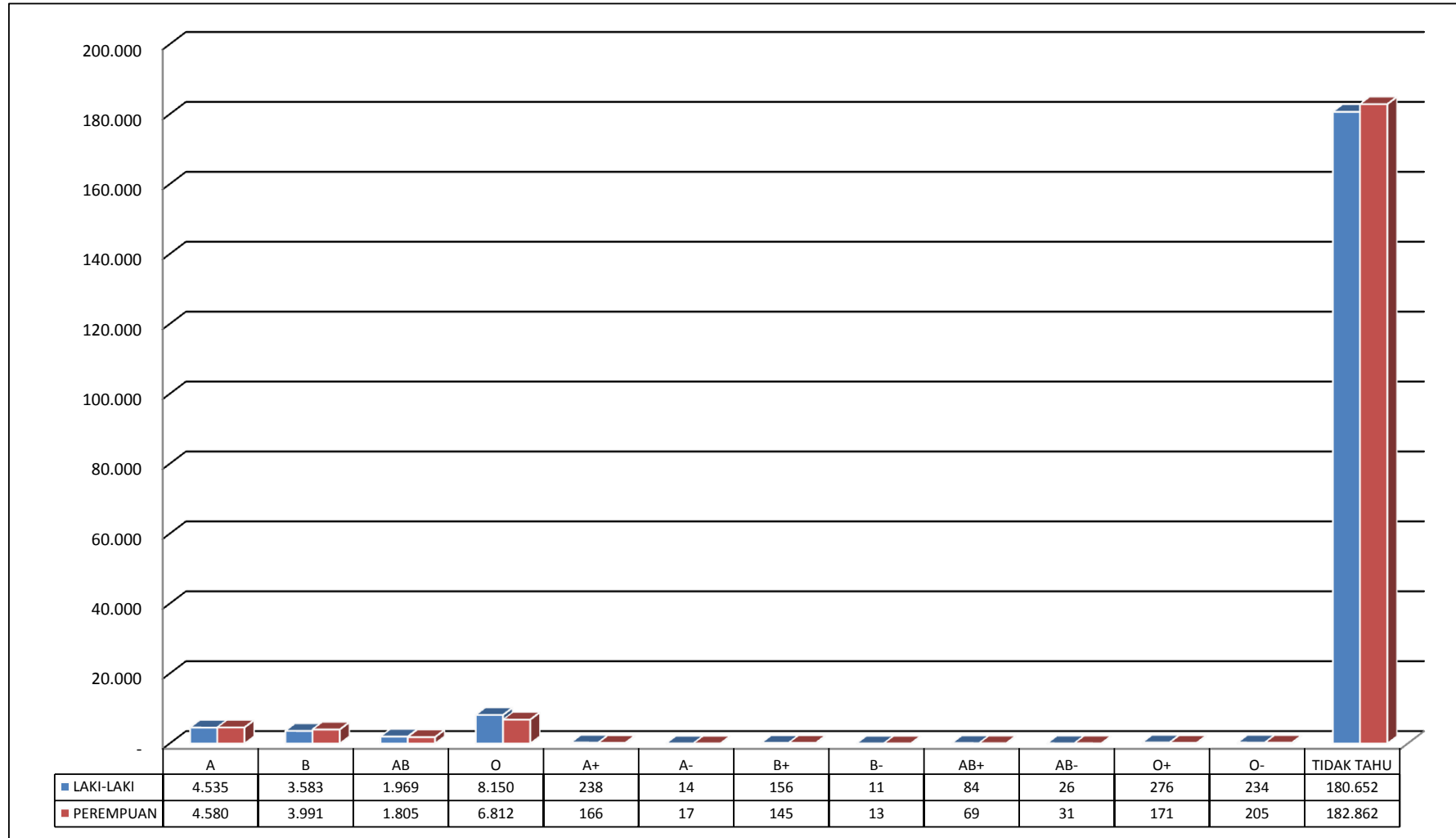
Grafik 7
Jumlah Penduduk Kabupaten Lima Puluh Kota Menurut Pendidikan Yang Ditamatkan



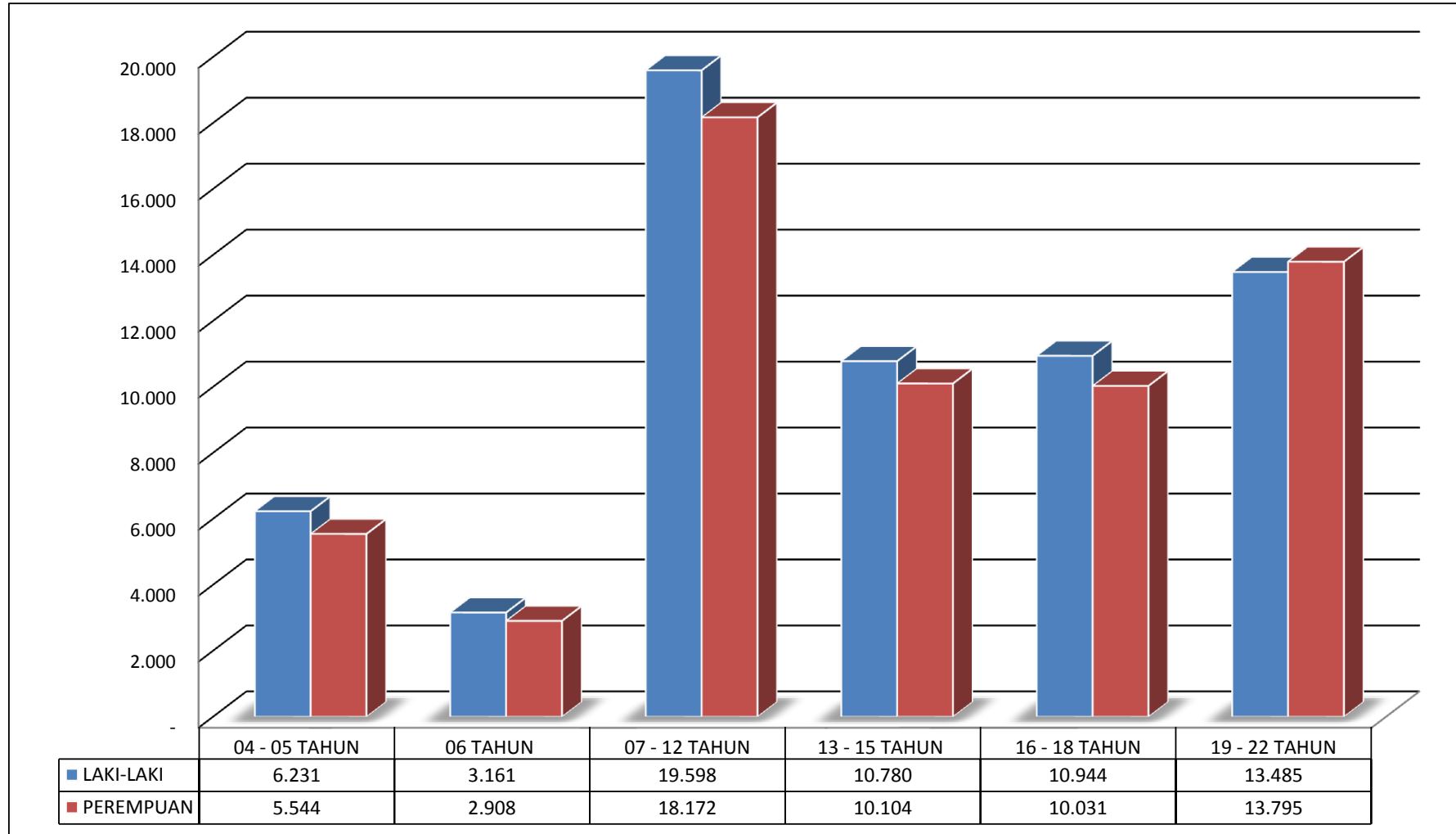
Grafik 8
Jumlah Penduduk Kabupaten Lima Puluh Kota Menurut Jenis Pekerjaan



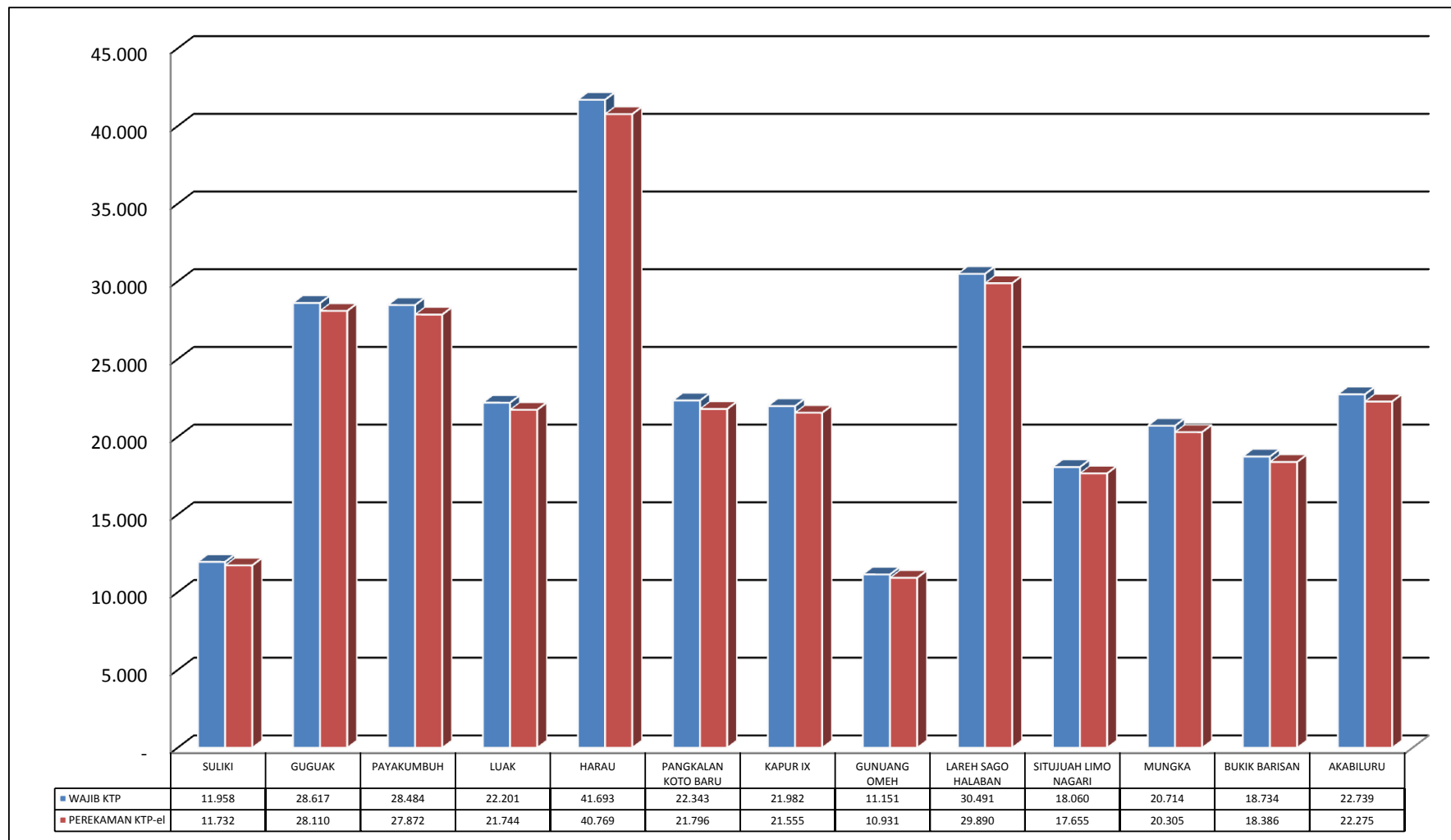
Grafik 9
Jumlah Penduduk Kabupaten Lima Puluh Kota Menurut Golongan Darah



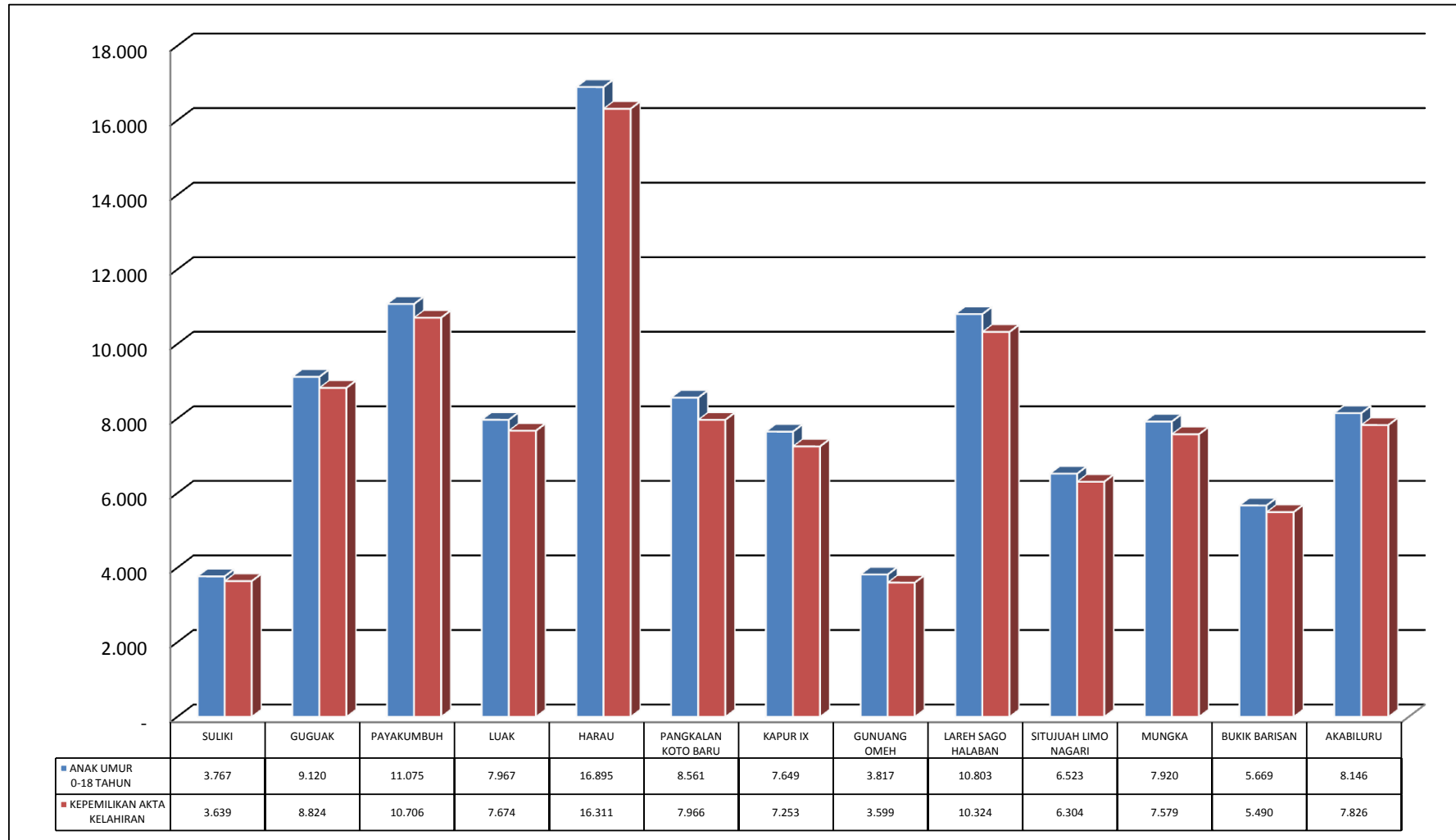
Grafik 10
Jumlah Penduduk Kabupaten Lima Puluh Kota Menurut Usia Pendidikan



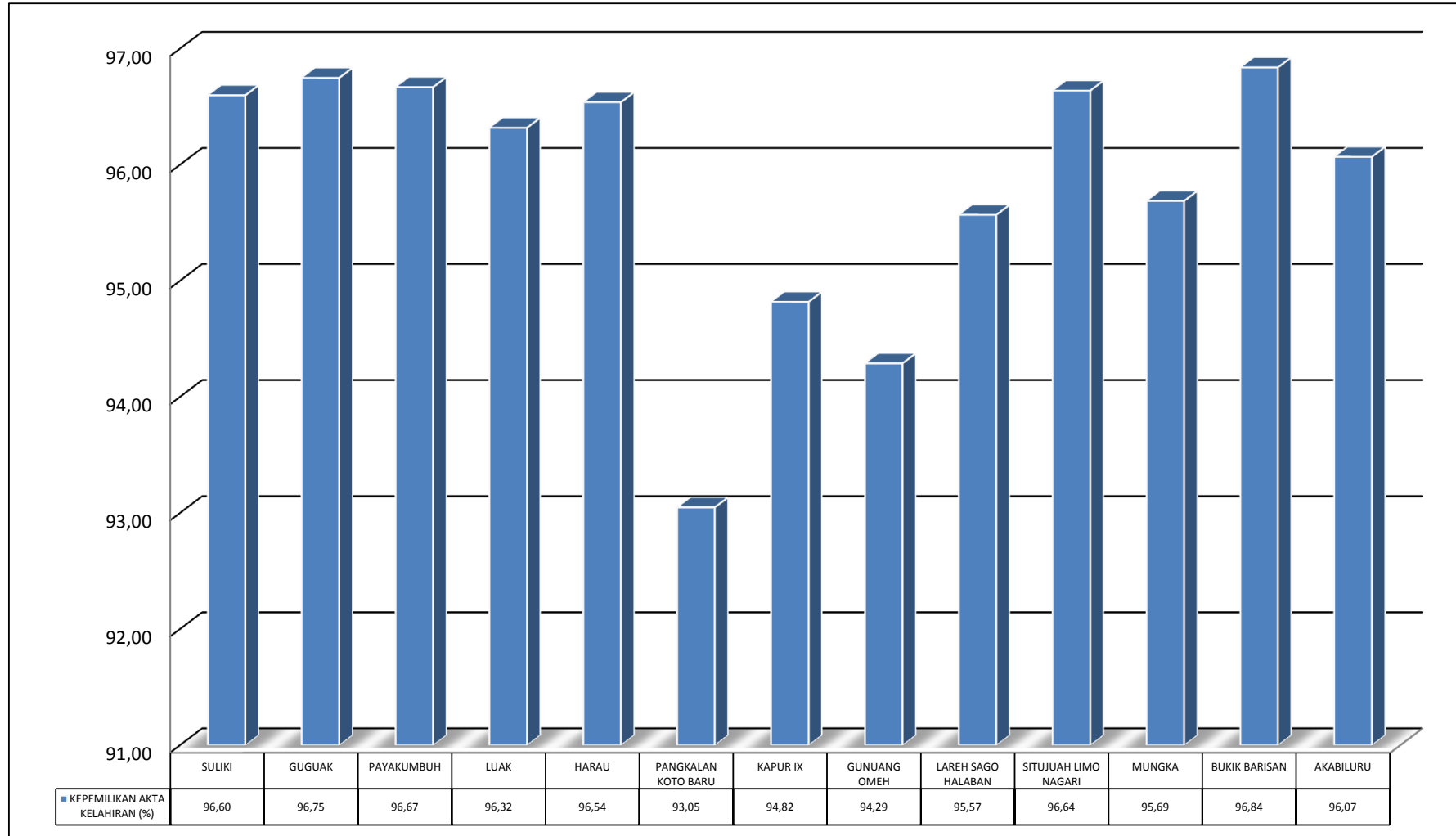
Grafik 11
Jumlah Wajib KTP-el dan Perekaman KTP-el Kabupaten Lima Puluh Kota



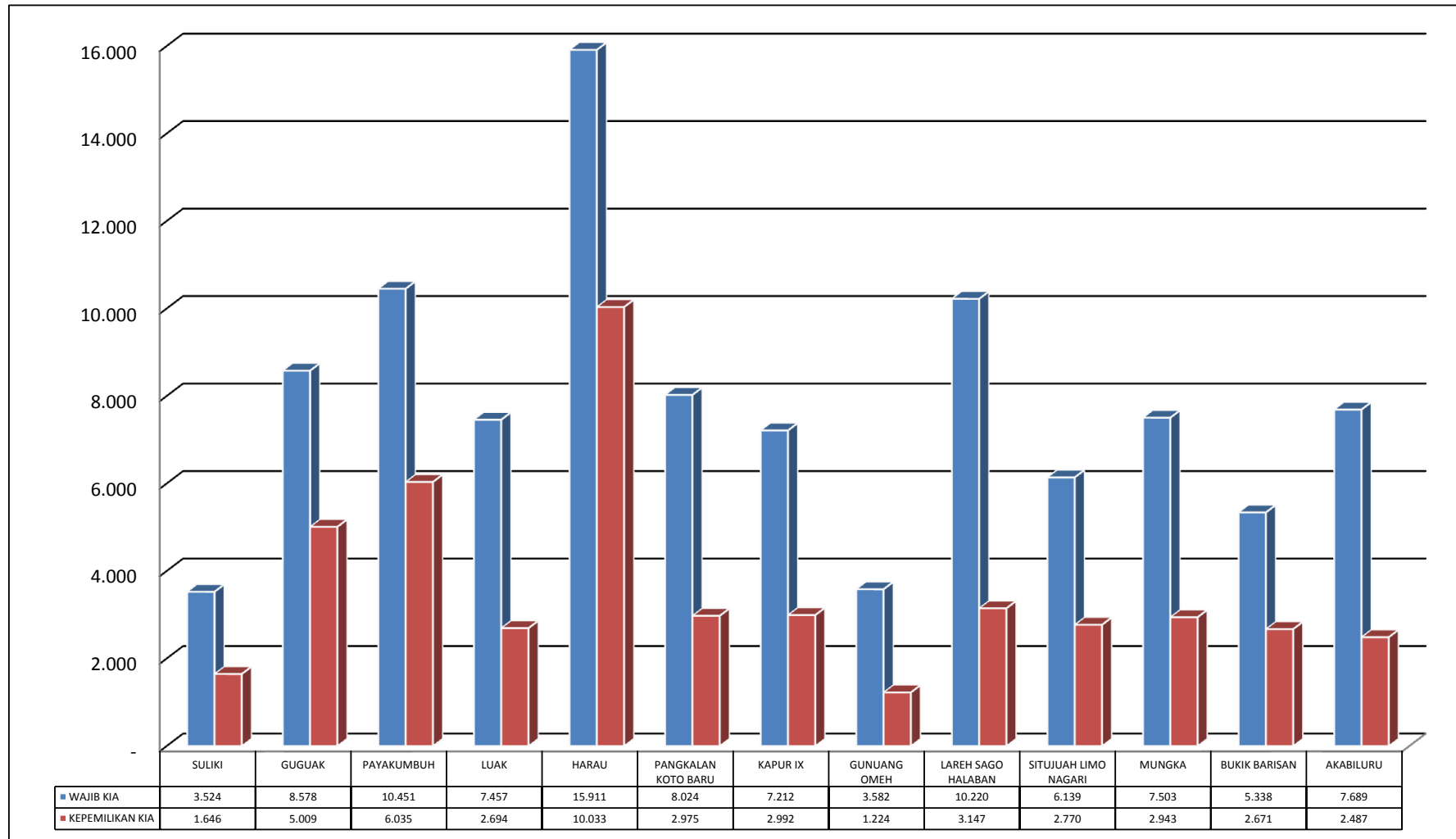
Grafik 12
Jumlah Kepemilikan Akta Kelahiran Anak Umur 0-17 Tahun Kabupaten Lima Puluh Kota



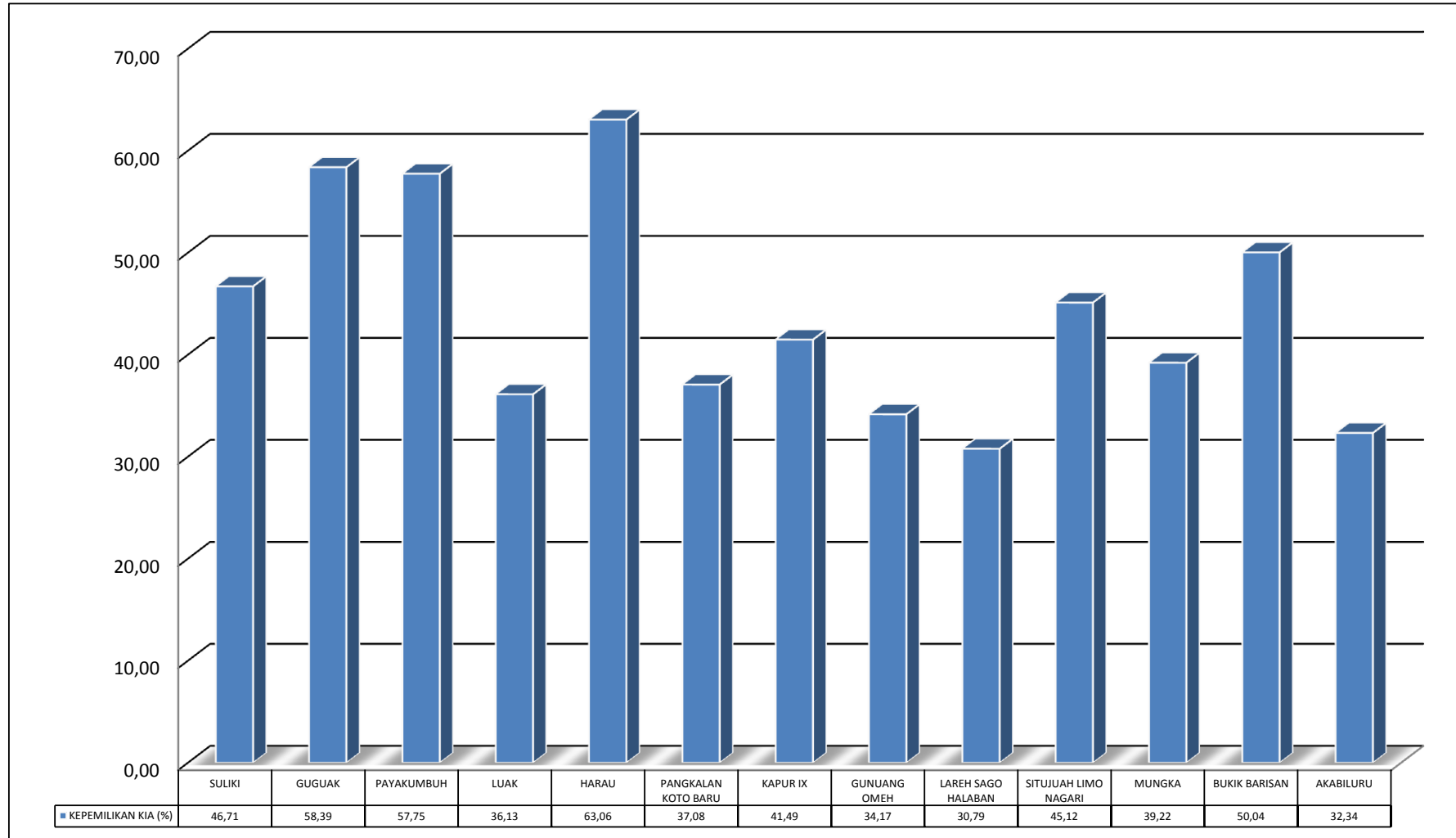
Grafik 13
Persentase Kepemilikan Akta Kelahiran Anak Umur 0-17 Tahun Kabupaten Lima Puluh Kota



Grafik 14
Jumlah Wajib KIA dan Kepemilikan KIA Kabupaten Lima Puluh Kota



Grafik 15
Persentase Kepemilikan KIA Kabupaten Lima Puluh Kota



BAB II

AGREGAT KEPENDUDUKAN KECAMATAN

BAB II
AGREGAT KEPENDUDUKAN KECAMATAN

2.1. KECAMATAN SULIKI

Tabel 2.1.1. Jumlah Penduduk Menurut Kelompok Umur dan Jenis Kelamin

Kabupaten : Lima Puluh Kota
Kecamatan : Suliki
Semester : I (satu)
Tahun : 2024

NO	KELOMPOK UMUR	JENIS KELAMIN				JUMLAH	
		LAKI-LAKI		PEREMPUAN		n (JIWA)	%
		n (JIWA)	%	n (JIWA)	%		
1	2	3	4	5	6	7	8
1	0-4	405	5,32	384	4,88	789	5,1
2	5-9	484	6,36	512	6,5	996	6,43
3	10-14	603	7,92	598	7,6	1.201	7,76
4	15-19	638	8,38	660	8,39	1.298	8,38
5	20-24	734	9,64	684	8,69	1.418	9,16
6	25-29	628	8,25	578	7,34	1.206	7,79
7	30-34	500	6,57	393	4,99	893	5,77
8	35-39	442	5,81	433	5,5	875	5,65
9	40-44	476	6,25	467	5,93	943	6,09
10	45-49	540	7,09	564	7,17	1.104	7,13
11	50-54	526	6,91	548	6,96	1.074	6,94
12	55-59	416	5,47	431	5,48	847	5,47
13	60-64	330	4,34	386	4,9	716	4,62
14	65-69	326	4,28	367	4,66	693	4,48
15	70-74	267	3,51	358	4,55	625	4,04
16	75+	296	3,89	508	6,45	804	5,19
	KEC. SULIKI	7.611	100,00	7.871	100,00	15.482	100,00

Sumber data : Database SIAK yang telah Dikonsolidasikan dan Dibersihkan (DKB) Kementerian Dalam Negeri

Tabel 2.1.2. Jumlah Penduduk Menurut Agama dan Jenis Kelamin

Kabupaten : Lima Puluh Kota
 Kecamatan : Suliki
 Semester : I (satu)
 Tahun : 2024

NO	AGAMA	JENIS KELAMIN				JUMLAH	
		LAKI-LAKI		PEREMPUAN			
		n (JIWA)	%	n (JIWA)	%	n (JIWA)	%
1	2	3	4	5	6	7	8
1	ISLAM	7.611	100,00	7.871	100,00	15.482	100,00
2	KRISTEN	-	-	-	-	-	-
3	KATHOLIK	-	-	-	-	-	-
4	HINDU	-	-	-	-	-	-
5	BUDDHA	-	-	-	-	-	-
6	KHONGHUCU	-	-	-	-	-	-
7	KEPERCAYAAN	-	-	-	-	-	-
	KEC. SULIKI	7.611	100,00	7.871	100,00	15.482	100,00

Sumber data : Database SIAK yang telah Dikonsolidasikan dan Dibersihkan (DKB) Kementerian Dalam Negeri

Tabel 2.1.3. Jumlah Penduduk menurut Status Perkawinan dan Jenis Kelamin

Kabupaten : Lima Puluh Kota
 Kecamatan : Suliki
 Semester : I (satu)
 Tahun : 2024

NO	STATUS PERKAWINAN	JENIS KELAMIN				JUMLAH	
		LAKI-LAKI		PEREMPUAN		n (JIWA)	%
		n (JIWA)	%	n (JIWA)	%		
1	2	3	4	5	6	7	8
1	BELUM KAWIN	3.668	48,19	3.066	38,95	6.734	43,50
2	KAWIN	3.616	47,51	3.670	46,63	7.286	47,06
3	CERAI HIDUP	142	1,87	224	2,85	366	2,36
4	CERAI MATI	185	2,43	911	11,57	1.096	7,08
	KEC. SULIKI	7.611	100,00	7.871	100,00	15.482	100,00

Sumber data : Database SIAK yang telah Dikonsolidasikan dan Dibersihkan (DKB) Kementerian Dalam Negeri

Tabel 2.1.4. Jumlah Penduduk Menurut Pendidikan yang Ditamatkan dan Jenis Kelamin

Kabupaten : Lima Puluh Kota
 Kecamatan : Suliki
 Semester : I (satu)
 Tahun : 2024

NO	PENDIDIKAN YANG DITAMATKAN	JENIS KELAMIN				JUMLAH	
		LAKI-LAKI		PEREMPUAN		n (JIWA)	%
		n (JIWA)	%	n (JIWA)	%		
1	2	3	4	5	6	7	8
1	TIDAK/BLM SEKOLAH	986	12,95	1.011	12,84	1.997	12,90
2	BELUM TAMAT SD/SEDERAJAT	2.404	31,59	2.285	29,03	4.689	30,29
3	TAMAT SD/SEDERAJAT	1.405	18,46	1.264	16,06	2.669	17,24
4	SLTP/SEDERAJAT	900	11,82	920	11,69	1.820	11,76
5	SLTA/SEDERAJAT	1.496	19,66	1.550	19,69	3.046	19,67
6	DIPLOMA I/II	18	0,24	66	0,84	84	0,54
7	AKADEMI/DIPLOMA III/SARJANA MUDA	90	1,18	152	1,93	242	1,56
8	DIPLOMA IV/STRATA I	303	3,98	609	7,74	912	5,89
9	STRATA-II	9	0,12	14	0,18	23	0,15
10	STRATA-III	0	0,000	0	0,000	0	0,000
	KEC. SULIKI	7.611	100,00	7.871	100,00	15.482	100,00

Sumber data : Database SIAK yang telah Dikonsolidasikan dan Dibersihkan (DKB) Kementerian Dalam Negeri

Tabel 2.1.5. Jumlah Penduduk Menurut Jenis Pekerjaan dan Jenis Kelamin

Kabupaten : Lima Puluh Kota
 Kecamatan : Suliki
 Semester : I (satu)
 Tahun : 2024

NO	JENIS PEKERJAAN	JENIS KELAMIN				JUMLAH	
		LAKI-LAKI		PEREMPUAN		n (JIWA)	%
		n (JIWA)	%	n (JIWA)	%		
1	2	3	4	5	6	7	8
1	BELUM/TIDAK BEKERJA	1.452	19,08	1.263	16,05	2.715	17,54
2	APARATUR/PEJABAT NEGARA	134	1,76	232	2,95	366	2,36
3	TENAGA PENGAJAR	12	0,16	53	0,67	65	0,42
4	WIRASWASTA	2.074	27,25	496	6,30	2.570	16,60
5	PERTANIAN/PETERNAKAN	2.161	28,39	150	1,91	2.311	14,93
6	NELAYAN	0	0,00	0	0,00	0	0,00
7	AGAMA DAN KEPERCAYAAN	1	0,01	0	0,00	1	0,01
8	PELAJAR/MAHASISWA	1.700	22,34	1.774	22,54	3.474	22,44
9	TENAGA KESEHATAN	4	0,05	18	0,23	22	0,14
10	PENSIUNAN	70	0,92	80	1,02	150	0,97
11	LAINNYA	3	0,04	3.805	48,34	3.808	24,60
	KEC. SULIKI	7.611	100,00	7.871	100,00	15.482	100,00

Sumber data : Database SIAK yang telah Dikonsolidasikan dan Dibersihkan (DKB) Kementerian Dalam Negeri

Tabel 2.1.6. Jumlah Penduduk Menurut Golongan Darah dan Jenis Kelamin

Kabupaten : Lima Puluh Kota
 Kecamatan : Suliki
 Semester : I (satu)
 Tahun : 2024

NO	GOLONGAN DARAH	JENIS KELAMIN				JUMLAH	
		LAKI-LAKI		PEREMPUAN		n (JIWA)	%
		n (JIWA)	%	n (JIWA)	%		
1	2	3	4	5	6	7	8
1	A	145	1,91	155	1,97	300	1,94
2	B	131	1,72	168	2,13	299	1,93
3	AB	70	0,92	56	0,71	126	0,81
4	O	261	3,43	213	2,71	474	3,06
5	A+	10	0,13	4	0,05	14	0,09
6	A-	1	0,01	2	0,03	3	0,02
7	B+	4	0,05	5	0,06	9	0,06
8	B-	1	0,01	1	0,01	2	0,01
9	AB+	2	0,03	2	0,03	4	0,03
10	AB-	0	0,00	1	0,01	1	0,01
11	O+	8	0,11	4	0,05	12	0,08
12	O-	26	0,34	19	0,24	45	0,29
13	TIDAK TAHU	6.952	91,34	7.241	92,00	14.193	91,67
	KEC. SULIKI	7.611	100,00	7.871	100,00	15.482	100,00

Sumber data : Database SIAK yang telah Dikonsolidasikan dan Dibersihkan (DKB) Kementerian Dalam Negeri

Tabel 2.1.7. Jumlah Penduduk Menurut Usia Pendidikan dan Jenis Kelamin

Kabupaten : Lima Puluh Kota
 Kecamatan : Suliki
 Semester : I (satu)
 Tahun : 2024

NO	USIA PENDIDIKAN	JENIS KELAMIN				JUMLAH	
		LAKI-LAKI		PEREMPUAN		n (JIWA)	%
		n (JIWA)	%	n (JIWA)	%		
1	2	3	4	5	6	7	8
1	04 - 05 TAHUN	207	9,38	195	8,73	402	9,05
2	06 TAHUN	91	4,13	101	4,52	192	4,32
3	07 - 12 TAHUN	636	28,83	631	28,25	1.267	28,54
4	13 - 15 TAHUN	360	16,32	378	16,92	738	16,62
5	16 - 18 TAHUN	398	18,04	383	17,14	781	17,59
6	19 - 22 TAHUN	514	23,30	546	24,44	1.060	23,87
	KEC. SULIKI	2.206	100,00	2.234	100,00	4.440	100,00

Sumber data : Database SIAK yang telah Dikonsolidasikan dan Dibersihkan (DKB) Kementerian Dalam Negeri

2.2. KECAMATAN GUGUAK

Tabel 2.2.1. Jumlah Penduduk Menurut Kelompok Umur dan Jenis Kelamin

Kabupaten : Lima Puluh Kota
 Kecamatan : Guguak
 Semester : I (satu)
 Tahun : 2024

NO	KELOMPOK UMUR	JENIS KELAMIN				JUMLAH	
		LAKI-LAKI		PEREMPUAN		n (JIWA)	%
		n (JIWA)	%	n (JIWA)	%		
1	2	3	4	5	6	7	8
1	0-4	996	5,44	845	4,48	1.841	4,95
2	5-9	1.299	7,09	1.240	6,57	2.539	6,83
3	10-14	1.496	8,17	1.384	7,33	2.880	7,74
4	15-19	1.562	8,53	1.507	7,98	3.069	8,25
5	20-24	1.766	9,64	1.696	8,99	3.462	9,31
6	25-29	1.586	8,66	1.414	7,49	3.000	8,07
7	30-34	1.086	5,93	994	5,27	2.080	5,59
8	35-39	1.028	5,61	1.001	5,3	2.029	5,46
9	40-44	1.068	5,83	1.168	6,19	2.236	6,01
10	45-49	1.244	6,79	1.268	6,72	2.512	6,75
11	50-54	1.205	6,58	1.223	6,48	2.428	6,53
12	55-59	1.028	5,61	1.067	5,65	2.095	5,63
13	60-64	834	4,55	973	5,16	1.807	4,86
14	65-69	779	4,25	991	5,25	1.770	4,76
15	70-74	576	3,14	798	4,23	1.374	3,69
16	75+	769	4,2	1.304	6,91	2.073	5,57
	KEC. GUGUAK	18.322	100,00	18.873	100,00	37.195	100,00

Sumber data : Database SIAK yang telah Dikonsolidasikan dan Dibersihkan (DKB) Kementerian Dalam Negeri

Tabel 2.2.2. Jumlah Penduduk Menurut Agama dan Jenis Kelamin

Kabupaten : Lima Puluh Kota
 Kecamatan : Guguak
 Semester : I (satu)
 Tahun : 2024

NO	AGAMA	JENIS KELAMIN				JUMLAH	
		LAKI-LAKI		PEREMPUAN		n (JIWA)	%
		n (JIWA)	%	n (JIWA)	%		
1	2	3	4	5	6	7	8
1	ISLAM	18.321	99,99	18.871	99,99	37.192	99,99
2	KRISTEN	-	-	-	-	-	-
3	KATHOLIK	-	-	-	-	-	-
4	HINDU	-	-	-	-	-	-
5	BUDDHA	1	0	2	0,01	3	0,01
6	KHONGHUCU	-	-	-	-	-	-
7	KEPERCAYAAN	-	-	-	-	-	-
	KEC. GUGUAK	18.322	100,00	18.873	100,00	37.195	100,00

Sumber data : Database SIAK yang telah Dikonsolidasikan dan Dibersihkan (DKB) Kementerian Dalam Negeri

Tabel 2.2.3. Jumlah Penduduk menurut Status Perkawinan dan Jenis Kelamin

Kabupaten : Lima Puluh Kota
 Kecamatan : Guguak
 Semester : I (satu)
 Tahun : 2024

NO	STATUS PERKAWINAN	JENIS KELAMIN				JUMLAH	
		LAKI-LAKI		PEREMPUAN		n (JIWA)	%
		n (JIWA)	%	n (JIWA)	%		
1	2	3	4	5	6	7	8
1	BELUM KAWIN	9.163	50,01	7.482	39,64	16.645	44,75
2	KAWIN	8.489	46,33	8.737	46,29	17.226	46,31
3	CERAI HIDUP	285	1,56	561	2,97	846	2,27
4	CERAI MATI	385	2,10	2.093	11,09	2.478	6,66
	KEC. GUGUAK	18.322	100,00	18.873	100,00	37.195	100,00

Sumber data : Database SIAK yang telah Dikonsolidasikan dan Dibersihkan (DKB) Kementerian Dalam Negeri

Tabel 2.2.4. Jumlah Penduduk Menurut Pendidikan yang Ditamatkan dan Jenis Kelamin

Kabupaten : Lima Puluh Kota
 Kecamatan : Guguak
 Semester : I (satu)
 Tahun : 2024

NO	PENDIDIKAN YANG DITAMATKAN	JENIS KELAMIN				JUMLAH	
		LAKI-LAKI		PEREMPUAN		n (JIWA)	%
		n (JIWA)	%	n (JIWA)	%		
1	2	3	4	5	6	7	8
1	TIDAK/BLM SEKOLAH	2.709	14,79	2.367	12,54	5.076	13,65
2	BELUM TAMAT SD/SEDERAJAT	4.878	26,62	4.543	24,07	9.421	25,33
3	TAMAT SD/SEDERAJAT	3.032	16,55	2.917	15,46	5.949	15,99
4	SLTP/SEDERAJAT	2.353	12,84	2.258	11,96	4.611	12,40
5	SLTA/SEDERAJAT	3.931	21,46	4.192	22,21	8.123	21,84
6	DIPLOMA I/II	66	0,36	189	1,00	255	0,69
7	AKADEMI/DIPLOMA III/SARJANA MUDA	320	1,75	506	2,68	826	2,22
8	DIPLOMA IV/STRATA I	984	5,37	1.828	9,69	2.812	7,56
9	STRATA-II	47	0,26	72	0,38	119	0,32
10	STRATA-III	2	0,010	1	0,010	3	0,010
	KEC. GUGUAK	18.322	100,00	18.873	100,00	37.195	100,00

Sumber data : Database SIAK yang telah Dikonsolidasikan dan Dibersihkan (DKB) Kementerian Dalam Negeri

Tabel 2.2.5. Jumlah Penduduk Menurut Jenis Pekerjaan dan Jenis Kelamin

Kabupaten : Lima Puluh Kota
 Kecamatan : Guguak
 Semester : I (satu)
 Tahun : 2024

NO	JENIS PEKERJAAN	JENIS KELAMIN				JUMLAH	
		LAKI-LAKI		PEREMPUAN		n (JIWA)	%
		n (JIWA)	%	n (JIWA)	%		
1	2	3	4	5	6	7	8
1	BELUM/TIDAK BEKERJA	3.586	19,57	2.832	15,01	6.418	17,26
2	APARATUR/PEJABAT NEGARA	366	2,00	760	4,03	1.126	3,03
3	TENAGA PENGAJAR	46	0,25	137	0,73	183	0,49
4	WIRASWASTA	5.774	31,51	960	5,09	6.734	18,10
5	PERTANIAN/PETERNAKAN	4.040	22,05	90	0,48	4.130	11,10
6	NELAYAN	3	0,02	0	0,00	3	0,01
7	AGAMA DAN KEPERCAYAAN	2	0,01	0	0,00	2	0,01
8	PELAJAR/MAHASISWA	4.290	23,41	4.337	22,98	8.627	23,19
9	TENAGA KESEHATAN	6	0,03	38	0,20	44	0,12
10	PENSIUNAN	206	1,12	332	1,76	538	1,45
11	LAINNYA	3	0,02	9.387	49,74	9.390	25,25
	KEC. GUGUAK	18.322	100,00	18.873	100,00	37.195	100,00

Sumber data : Database SIAK yang telah Dikonsolidasikan dan Dibersihkan (DKB) Kementerian Dalam Negeri

Tabel 2.2.6. Jumlah Penduduk Menurut Golongan Darah dan Jenis Kelamin

Kabupaten : Lima Puluh Kota
 Kecamatan : Guguak
 Semester : I (satu)
 Tahun : 2024

NO	GOLONGAN DARAH	JENIS KELAMIN				JUMLAH	
		LAKI-LAKI		PEREMPUAN		n (JIWA)	%
		n (JIWA)	%	n (JIWA)	%		
1	2	3	4	5	6	7	8
1	A	804	4,39	828	4,39	1.632	4,39
2	B	735	4,01	925	4,90	1.660	4,46
3	AB	383	2,09	417	2,21	800	2,15
4	O	1.378	7,52	1.268	6,72	2.646	7,11
5	A+	30	0,16	15	0,08	45	0,12
6	A-	2	0,01	1	0,01	3	0,01
7	B+	22	0,12	19	0,10	41	0,11
8	B-	3	0,02	4	0,02	7	0,02
9	AB+	6	0,03	10	0,05	16	0,04
10	AB-	1	0,01	7	0,04	8	0,02
11	O+	24	0,13	15	0,08	39	0,10
12	O-	20	0,11	25	0,13	45	0,12
13	TIDAK TAHU	14.914	81,40	15.339	81,27	30.253	81,34
	KEC. GUGUAK	18.322	100,00	18.873	100,00	37.195	100,00

Sumber data : Database SIAK yang telah Dikonsolidasikan dan Dibersihkan (DKB) Kementerian Dalam Negeri

Tabel 2.2.7. Jumlah Penduduk Menurut Usia Pendidikan dan Jenis Kelamin

Kabupaten : Lima Puluh Kota
 Kecamatan : Guguak
 Semester : I (satu)
 Tahun : 2024

NO	USIA PENDIDIKAN	JENIS KELAMIN				JUMLAH	
		LAKI-LAKI		PEREMPUAN		n (JIWA)	%
		n (JIWA)	%	n (JIWA)	%		
1	2	3	4	5	6	7	8
1	04 - 05 TAHUN	520	9,38	446	8,48	966	8,94
2	06 TAHUN	263	4,74	246	4,68	509	4,71
3	07 - 12 TAHUN	1.637	29,52	1.476	28,06	3.113	28,81
4	13 - 15 TAHUN	895	16,14	902	17,15	1.797	16,63
5	16 - 18 TAHUN	961	17,33	899	17,09	1.860	17,21
6	19 - 22 TAHUN	1.270	22,90	1.292	24,56	2.562	23,71
	KEC. GUGUAK	5.546	100,00	5.261	100,00	10.807	100,00

Sumber data : Database SIAK yang telah Dikonsolidasikan dan Dibersihkan (DKB) Kementerian Dalam Negeri

2.3. KECAMATAN PAYAKUMBUH

Tabel 2.3.1. Jumlah Penduduk Menurut Kelompok Umur dan Jenis Kelamin

Kabupaten : Lima Puluh Kota
 Kecamatan : Payakumbuh
 Semester : I (satu)
 Tahun : 2024

NO	KELOMPOK UMUR	JENIS KELAMIN				JUMLAH	
		LAKI-LAKI		PEREMPUAN		n (JIWA)	%
		n (JIWA)	%	n (JIWA)	%		
1	2	3	4	5	6	7	8
1	0-4	1.264	6,51	1.180	6,05	2.444	6,28
2	5-9	1.618	8,33	1.523	7,81	3.141	8,07
3	10-14	1.786	9,19	1.592	8,16	3.378	8,68
4	15-19	1.693	8,72	1.686	8,64	3.379	8,68
5	20-24	1.839	9,47	1.850	9,48	3.689	9,47
6	25-29	1.620	8,34	1.516	7,77	3.136	8,05
7	30-34	1.281	6,59	1.215	6,23	2.496	6,41
8	35-39	1.179	6,07	1.185	6,07	2.364	6,07
9	40-44	1.349	6,94	1.348	6,91	2.697	6,93
10	45-49	1.384	7,12	1.377	7,06	2.761	7,09
11	50-54	1.185	6,1	1.124	5,76	2.309	5,93
12	55-59	938	4,83	959	4,92	1.897	4,87
13	60-64	743	3,82	826	4,23	1.569	4,03
14	65-69	631	3,25	762	3,91	1.393	3,58
15	70-74	441	2,27	582	2,98	1.023	2,63
16	75+	475	2,45	784	4,02	1.259	3,23
	KEC. PAYAKUMBUH	19.426	100,00	19.509	100,00	38.935	100,00

Sumber data : Database SIAK yang telah Dikonsolidasikan dan Dibersihkan (DKB) Kementerian Dalam Negeri

Tabel 2.3.2. Jumlah Penduduk Menurut Agama dan Jenis Kelamin

Kabupaten : Lima Puluh Kota
 Kecamatan : Payakumbuh
 Semester : I (satu)
 Tahun : 2024

NO	AGAMA	JENIS KELAMIN				JUMLAH	
		LAKI-LAKI		PEREMPUAN			
		n (JIWA)	%	n (JIWA)	%	n (JIWA)	%
1	2	3	4	5	6	7	8
1	ISLAM	19.424	99,99	19.502	99,96	38.926	99,98
2	KRISTEN	2	0,01	7	0,04	9	0,02
3	KATHOLIK	-	-	-	-	-	-
4	HINDU	-	-	-	-	-	-
5	BUDDHA	-	-	-	-	-	-
6	KHONGHUCU	-	-	-	-	-	-
7	KEPERCAYAAN	-	-	-	-	-	-
	KEC. PAYAKUMBUH	19.426	100,00	19.509	100,00	38.935	100,00

Sumber data : Database SIAK yang telah Dikonsolidasikan dan Dibersihkan (DKB) Kementerian Dalam Negeri

Tabel 2.3.3. Jumlah Penduduk menurut Status Perkawinan dan Jenis Kelamin

Kabupaten : Lima Puluh Kota
 Kecamatan : Payakumbuh
 Semester : I (satu)
 Tahun : 2024

NO	STATUS PERKAWINAN	JENIS KELAMIN				JUMLAH	
		LAKI-LAKI		PEREMPUAN		n (JIWA)	%
		n (JIWA)	%	n (JIWA)	%		
1	2	3	4	5	6	7	8
1	BELUM KAWIN	9.993	51,44	8.392	43,02	18.385	47,22
2	KAWIN	8.897	45,80	9.077	46,53	17.974	46,16
3	CERAI HIDUP	224	1,15	455	2,33	679	1,74
4	CERAI MATI	312	1,61	1.585	8,12	1.897	4,87
	KEC. PAYAKUMBUH	19.426	100,00	19.509	100,00	38.935	100,00

Sumber data : Database SIAK yang telah Dikonsolidasikan dan Dibersihkan (DKB) Kementerian Dalam Negeri

Tabel 2.3.4. Jumlah Penduduk Menurut Pendidikan yang Ditamatkan dan Jenis Kelamin

Kabupaten : Lima Puluh Kota
 Kecamatan : Payakumbuh
 Semester : I (satu)
 Tahun : 2024

NO	PENDIDIKAN YANG DITAMATKAN	JENIS KELAMIN				JUMLAH	
		LAKI-LAKI		PEREMPUAN		n (JIWA)	%
		n (JIWA)	%	n (JIWA)	%		
1	2	3	4	5	6	7	8
1	TIDAK/BLM SEKOLAH	3.232	16,64	3.010	15,43	6.242	16,03
2	BELUM TAMAT SD/SEDERAJAT	5.723	29,46	5.104	26,16	10.827	27,81
3	TAMAT SD/SEDERAJAT	3.130	16,11	2.853	14,62	5.983	15,37
4	SLTP/SEDERAJAT	2.419	12,45	2.657	13,62	5.076	13,04
5	SLTA/SEDERAJAT	3.838	19,76	3.974	20,37	7.812	20,06
6	DIPLOMA I/II	36	0,19	97	0,50	133	0,34
7	AKADEMI/DIPLOMA III/SARJANA MUDA	243	1,25	390	2,00	633	1,63
8	DIPLOMA IV/STRATA I	760	3,91	1.379	7,07	2.139	5,49
9	STRATA-II	43	0,22	44	0,23	87	0,22
10	STRATA-III	2	0,010	1	0,010	3	0,010
	KEC. PAYAKUMBUH	19.426	100,00	19.509	100,00	38.935	100,00

Sumber data : Database SIAK yang telah Dikonsolidasikan dan Dibersihkan (DKB) Kementerian Dalam Negeri

Tabel 2.3.5. Jumlah Penduduk Menurut Jenis Pekerjaan dan Jenis Kelamin

Kabupaten : Lima Puluh Kota
 Kecamatan : Payakumbuh
 Semester : I (satu)
 Tahun : 2024

NO	JENIS PEKERJAAN	JENIS KELAMIN				JUMLAH	
		LAKI-LAKI		PEREMPUAN		n (JIWA)	%
		n (JIWA)	%	n (JIWA)	%		
1	2	3	4	5	6	7	8
1	BELUM/TIDAK BEKERJA	4.228	21,76	3.705	18,99	7.933	20,37
2	APARATUR/PEJABAT NEGARA	335	1,72	463	2,37	798	2,05
3	TENAGA PENGAJAR	31	0,16	96	0,49	127	0,33
4	WIRASWASTA	5.765	29,68	910	4,66	6.675	17,14
5	PERTANIAN/PETERNAKAN	4.330	22,29	224	1,15	4.554	11,70
6	NELAYAN	2	0,01	0	0,00	2	0,01
7	AGAMA DAN KEPERCAYAAN	1	0,01	0	0,00	1	0,00
8	PELAJAR/MAHASISWA	4.579	23,57	4.608	23,62	9.187	23,60
9	TENAGA KESEHATAN	11	0,06	52	0,27	63	0,16
10	PENSIUNAN	140	0,72	123	0,63	263	0,68
11	LAINNYA	4	0,02	9.328	47,81	9.332	23,97
	KEC. PAYAKUMBUH	19.426	100,00	19.509	100,00	38.935	100,00

Sumber data : Database SIAK yang telah Dikonsolidasikan dan Dibersihkan (DKB) Kementerian Dalam Negeri

Tabel 2.3.6. Jumlah Penduduk Menurut Golongan Darah dan Jenis Kelamin

Kabupaten : Lima Puluh Kota
 Kecamatan : Payakumbuh
 Semester : I (satu)
 Tahun : 2024

NO	GOLONGAN DARAH	JENIS KELAMIN				JUMLAH	
		LAKI-LAKI		PEREMPUAN		n (JIWA)	%
		n (JIWA)	%	n (JIWA)	%		
1	2	3	4	5	6	7	8
1	A	827	4,26	871	4,46	1.698	4,36
2	B	522	2,69	521	2,67	1.043	2,68
3	AB	299	1,54	241	1,24	540	1,39
4	O	1.447	7,45	1.211	6,21	2.658	6,83
5	A+	37	0,19	26	0,13	63	0,16
6	A-	2	0,01	4	0,02	6	0,02
7	B+	8	0,04	15	0,08	23	0,06
8	B-	4	0,02	5	0,03	9	0,02
9	AB+	10	0,05	9	0,05	19	0,05
10	AB-	2	0,01	4	0,02	6	0,02
11	O+	26	0,13	17	0,09	43	0,11
12	O-	19	0,10	19	0,10	38	0,10
13	TIDAK TAHU	16.223	83,51	16.566	84,91	32.789	84,21
	KEC. PAYAKUMBUH	19.426	100,00	19.509	100,00	38.935	100,00

Sumber data : Database SIAK yang telah Dikonsolidasikan dan Dibersihkan (DKB) Kementerian Dalam Negeri

Tabel 2.3.7. Jumlah Penduduk Menurut Usia Pendidikan dan Jenis Kelamin

Kabupaten : Lima Puluh Kota
 Kecamatan : Payakumbuh
 Semester : I (satu)
 Tahun : 2024

NO	USIA PENDIDIKAN	JENIS KELAMIN				JUMLAH	
		LAKI-LAKI		PEREMPUAN		n (JIWA)	%
		n (JIWA)	%	n (JIWA)	%		
1	2	3	4	5	6	7	8
1	04 - 05 TAHUN	679	10,50	608	9,95	1.287	10,23
2	06 TAHUN	305	4,72	313	5,12	618	4,91
3	07 - 12 TAHUN	2.022	31,26	1.836	30,03	3.858	30,67
4	13 - 15 TAHUN	1.077	16,65	966	15,80	2.043	16,24
5	16 - 18 TAHUN	1.077	16,65	1.035	16,93	2.112	16,79
6	19 - 22 TAHUN	1.308	20,22	1.355	22,17	2.663	21,17
	KEC. PAYAKUMBUH	6.468	100,00	6.113	100,00	12.581	100,00

Sumber data : Database SIAK yang telah Dikonsolidasikan dan Dibersihkan (DKB) Kementerian Dalam Negeri

2.4. KECAMATAN LUAK

Tabel 2.4.1. Jumlah Penduduk Menurut Kelompok Umur dan Jenis Kelamin

Kabupaten : Lima Puluh Kota
 Kecamatan : Luak
 Semester : I (satu)
 Tahun : 2024

NO	KELOMPOK UMUR	JENIS KELAMIN				JUMLAH	
		LAKI-LAKI		PEREMPUAN		n (JIWA)	%
		n (JIWA)	%	n (JIWA)	%		
1	2	3	4	5	6	7	8
1	0-4	867	5,94	812	5,39	1.679	5,66
2	5-9	1.159	7,94	1.107	7,35	2.266	7,64
3	10-14	1.282	8,79	1.182	7,84	2.464	8,31
4	15-19	1.303	8,93	1.181	7,84	2.484	8,38
5	20-24	1.299	8,9	1.375	9,13	2.674	9,02
6	25-29	1.131	7,75	1.087	7,21	2.218	7,48
7	30-34	943	6,46	881	5,85	1.824	6,15
8	35-39	808	5,54	823	5,46	1.631	5,5
9	40-44	958	6,57	1.032	6,85	1.990	6,71
10	45-49	1.090	7,47	1.130	7,5	2.220	7,49
11	50-54	979	6,71	1.053	6,99	2.032	6,85
12	55-59	799	5,48	812	5,39	1.611	5,43
13	60-64	621	4,26	638	4,23	1.259	4,25
14	65-69	538	3,69	668	4,43	1.206	4,07
15	70-74	391	2,68	522	3,46	913	3,08
16	75+	423	2,9	764	5,07	1.187	4
	KEC. LUAK	14.591	100,00	15.067	100,00	29.658	100,00

Sumber data : Database SIAK yang telah Dikonsolidasikan dan Dibersihkan (DKB) Kementerian Dalam Negeri

Tabel 2.4.2. Jumlah Penduduk Menurut Agama dan Jenis Kelamin

Kabupaten : Lima Puluh Kota
 Kecamatan : Luak
 Semester : I (satu)
 Tahun : 2024

NO	AGAMA	JENIS KELAMIN				JUMLAH	
		LAKI-LAKI		PEREMPUAN			
		n (JIWA)	%	n (JIWA)	%	n (JIWA)	%
1	2	3	4	5	6	7	8
1	ISLAM	14.579	99,92	15.062	99,97	29.641	99,94
2	KRISTEN	10	0,07	4	0,03	14	0,05
3	KATHOLIK	2	0,01	1	0,01	3	0,01
4	HINDU	-	-	-	-	-	-
5	BUDDHA	-	-	-	-	-	-
6	KHONGHUCU	-	-	-	-	-	-
7	KEPERCAYAAN	-	-	-	-	-	-
	KEC. LUAK	14.591	100,00	15.067	100,00	29.658	100,00

Sumber data : Database SIAK yang telah Dikonsolidasikan dan Dibersihkan (DKB) Kementerian Dalam Negeri

Tabel 2.4.3. Jumlah Penduduk menurut Status Perkawinan dan Jenis Kelamin

Kabupaten : Lima Puluh Kota
 Kecamatan : Luak
 Semester : I (satu)
 Tahun : 2024

NO	STATUS PERKAWINAN	JENIS KELAMIN				JUMLAH	
		LAKI-LAKI		PEREMPUAN		n (JIWA)	%
		n (JIWA)	%	n (JIWA)	%		
1	2	3	4	5	6	7	8
1	BELUM KAWIN	7.121	48,80	5.993	39,78	13.114	44,22
2	KAWIN	7.027	48,16	7.281	48,32	14.308	48,24
3	CERAI HIDUP	190	1,30	346	2,30	536	1,81
4	CERAI MATI	253	1,73	1.447	9,60	1.700	5,73
	KEC. LUAK	14.591	100,00	15.067	100,00	29.658	100,00

Sumber data : Database SIAK yang telah Dikonsolidasikan dan Dibersihkan (DKB) Kementerian Dalam Negeri

Tabel 2.4.4. Jumlah Penduduk Menurut Pendidikan yang Ditamatkan dan Jenis Kelamin

Kabupaten : Lima Puluh Kota
 Kecamatan : Luak
 Semester : I (satu)
 Tahun : 2024

NO	PENDIDIKAN YANG DITAMATKAN	JENIS KELAMIN				JUMLAH	
		LAKI-LAKI		PEREMPUAN		n (JIWA)	%
		n (JIWA)	%	n (JIWA)	%		
1	2	3	4	5	6	7	8
1	TIDAK/BLM SEKOLAH	2.258	15,48	2.166	14,38	4.424	14,92
2	BELUM TAMAT SD/SEDERAJAT	4.546	31,16	4.513	29,95	9.059	30,54
3	TAMAT SD/SEDERAJAT	2.176	14,91	2.074	13,77	4.250	14,33
4	SLTP/SEDERAJAT	1.759	12,06	1.831	12,15	3.590	12,10
5	SLTA/SEDERAJAT	3.125	21,42	3.192	21,19	6.317	21,30
6	DIPLOMA I/II	24	0,16	65	0,43	89	0,30
7	AKADEMI/DIPLOMA III/SARJANA MUDA	160	1,10	308	2,04	468	1,58
8	DIPLOMA IV/STRATA I	511	3,50	893	5,93	1.404	4,73
9	STRATA-II	30	0,21	25	0,17	55	0,19
10	STRATA-III	2	0,010	0	0,000	2	0,010
	KEC. LUAK	14.591	100,00	15.067	100,00	29.658	100,00

Sumber data : Database SIAK yang telah Dikonsolidasikan dan Dibersihkan (DKB) Kementerian Dalam Negeri

Tabel 2.4.5. Jumlah Penduduk Menurut Jenis Pekerjaan dan Jenis Kelamin

Kabupaten : Lima Puluh Kota
 Kecamatan : Luak
 Semester : I (satu)
 Tahun : 2024

NO	JENIS PEKERJAAN	JENIS KELAMIN				JUMLAH	
		LAKI-LAKI		PEREMPUAN		n (JIWA)	%
		n (JIWA)	%	n (JIWA)	%		
1	2	3	4	5	6	7	8
1	BELUM/TIDAK BEKERJA	2.998	20,55	2.584	17,15	5.582	18,82
2	APARATUR/PEJABAT NEGARA	395	2,71	245	1,63	640	2,16
3	TENAGA PENGAJAR	45	0,31	94	0,62	139	0,47
4	WIRASWASTA	4.286	29,37	665	4,41	4.951	16,69
5	PERTANIAN/PETERNAKAN	3.331	22,83	307	2,04	3.638	12,27
6	NELAYAN	12	0,08	0	0,00	12	0,04
7	AGAMA DAN KEPERCAYAAN	4	0,03	0	0,00	4	0,01
8	PELAJAR/MAHASISWA	3.374	23,12	3.280	21,77	6.654	22,44
9	TENAGA KESEHATAN	4	0,03	41	0,27	45	0,15
10	PENSIUNAN	135	0,93	75	0,50	210	0,71
11	LAINNYA	7	0,05	7.776	51,61	7.783	26,24
	KEC. LUAK	14.591	100,00	15.067	100,00	29.658	100,00

Sumber data : Database SIAK yang telah Dikonsolidasikan dan Dibersihkan (DKB) Kementerian Dalam Negeri

Tabel 2.4.6. Jumlah Penduduk Menurut Golongan Darah dan Jenis Kelamin

Kabupaten : Lima Puluh Kota
 Kecamatan : Luak
 Semester : I (satu)
 Tahun : 2024

NO	GOLONGAN DARAH	JENIS KELAMIN				JUMLAH	
		LAKI-LAKI		PEREMPUAN		n (JIWA)	%
		n (JIWA)	%	n (JIWA)	%		
1	2	3	4	5	6	7	8
1	A	235	1,61	235	1,56	470	1,58
2	B	174	1,19	205	1,36	379	1,28
3	AB	99	0,68	93	0,62	192	0,65
4	O	370	2,54	359	2,38	729	2,46
5	A+	21	0,14	21	0,14	42	0,14
6	A-	1	0,01	3	0,02	4	0,01
7	B+	19	0,13	11	0,07	30	0,10
8	B-	0	0,00	1	0,01	1	0,00
9	AB+	5	0,03	4	0,03	9	0,03
10	AB-	4	0,03	1	0,01	5	0,02
11	O+	34	0,23	29	0,19	63	0,21
12	O-	18	0,12	15	0,10	33	0,11
13	TIDAK TAHU	13.611	93,28	14.090	93,52	27.701	93,40
	KEC. LUAK	14.591	100,00	15.067	100,00	29.658	100,00

Sumber data : Database SIAK yang telah Dikonsolidasikan dan Dibersihkan (DKB) Kementerian Dalam Negeri

Tabel 2.4.7. Jumlah Penduduk Menurut Usia Pendidikan dan Jenis Kelamin

Kabupaten : Lima Puluh Kota
 Kecamatan : Luak
 Semester : I (satu)
 Tahun : 2024

NO	USIA PENDIDIKAN	JENIS KELAMIN				JUMLAH	
		LAKI-LAKI		PEREMPUAN		n (JIWA)	%
		n (JIWA)	%	n (JIWA)	%		
1	2	3	4	5	6	7	8
1	04 - 05 TAHUN	452	9,61	417	9,43	869	9,52
2	06 TAHUN	221	4,70	227	5,14	448	4,91
3	07 - 12 TAHUN	1.446	30,73	1.351	30,57	2.797	30,65
4	13 - 15 TAHUN	774	16,45	711	16,09	1.485	16,27
5	16 - 18 TAHUN	852	18,11	706	15,97	1.558	17,07
6	19 - 22 TAHUN	960	20,40	1.008	22,81	1.968	21,57
	KEC. LUAK	4.705	100,00	4.420	100,00	9.125	100,00

Sumber data : Database SIAK yang telah Dikonsolidasikan dan Dibersihkan (DKB) Kementerian Dalam Negeri

2.5. KECAMATAN HARAU

Tabel 2.5.1. Jumlah Penduduk Menurut Kelompok Umur dan Jenis Kelamin

Kabupaten : Lima Puluh Kota
 Kecamatan : Harau
 Semester : I (satu)
 Tahun : 2024

NO	KELOMPOK UMUR	JENIS KELAMIN				JUMLAH	
		LAKI-LAKI		PEREMPUAN		n (JIWA)	%
		n (JIWA)	%	n (JIWA)	%		
1	2	3	4	5	6	7	8
1	0-4	1.832	6,32	1.623	5,67	3.455	6
2	5-9	2.620	9,04	2.288	7,99	4.908	8,52
3	10-14	2.765	9,54	2.558	8,93	5.323	9,24
4	15-19	2.624	9,06	2.432	8,49	5.056	8,78
5	20-24	2.544	8,78	2.577	9	5.121	8,89
6	25-29	2.369	8,18	2.200	7,68	4.569	7,93
7	30-34	1.829	6,31	1.750	6,11	3.579	6,21
8	35-39	1.761	6,08	1.853	6,47	3.614	6,27
9	40-44	2.087	7,2	2.087	7,29	4.174	7,25
10	45-49	2.110	7,28	2.018	7,05	4.128	7,17
11	50-54	1.722	5,94	1.800	6,29	3.522	6,11
12	55-59	1.462	5,05	1.463	5,11	2.925	5,08
13	60-64	1.109	3,83	1.219	4,26	2.328	4,04
14	65-69	960	3,31	1.120	3,91	2.080	3,61
15	70-74	660	2,28	761	2,66	1.421	2,47
16	75+	517	1,78	884	3,09	1.401	2,43
	KEC. HARAU	28.971	100,00	28.633	100,00	57.604	100,00

Sumber data : Database SIAK yang telah Dikonsolidasikan dan Dibersihkan (DKB) Kementerian Dalam Negeri

Tabel 2.5.2. Jumlah Penduduk Menurut Agama dan Jenis Kelamin

Kabupaten : Lima Puluh Kota
 Kecamatan : Harau
 Semester : I (satu)
 Tahun : 2024

NO	AGAMA	JENIS KELAMIN				JUMLAH	
		LAKI-LAKI		PEREMPUAN			
		n (JIWA)	%	n (JIWA)	%	n (JIWA)	%
1	2	3	4	5	6	7	8
1	ISLAM	28.568	98,61	28.258	98,69	56.826	98,65
2	KRISTEN	247	0,85	228	0,80	475	0,82
3	KATHOLIK	155	0,54	145	0,51	300	0,52
4	HINDU	-	-	-	-	-	-
5	BUDDHA	-	-	-	-	-	-
6	KHONGHUCU	-	-	-	-	-	-
7	KEPERCAYAAN	1	-	2	0,01	3	0,01
	KEC. HARAU	28.971	100,00	28.633	100,00	57.604	100,00

Sumber data : Database SIAK yang telah Dikonsolidasikan dan Dibersihkan (DKB) Kementerian Dalam Negeri

Tabel 2.5.3. Jumlah Penduduk menurut Status Perkawinan dan Jenis Kelamin

Kabupaten : Lima Puluh Kota
 Kecamatan : Harau
 Semester : I (satu)
 Tahun : 2024

NO	STATUS PERKAWINAN	JENIS KELAMIN				JUMLAH	
		LAKI-LAKI		PEREMPUAN		n (JIWA)	%
		n (JIWA)	%	n (JIWA)	%		
1	2	3	4	5	6	7	8
1	BELUM KAWIN	14.905	51,45	12.187	42,56	27.092	47,03
2	KAWIN	13.297	45,90	13.791	48,16	27.088	47,02
3	CERAI HIDUP	330	1,14	604	2,11	934	1,62
4	CERAI MATI	439	1,52	2.051	7,16	2.490	4,32
	KEC. HARAU	28.971	100,00	28.633	100,00	57.604	100,00

Sumber data : Database SIAK yang telah Dikonsolidasikan dan Dibersihkan (DKB) Kementerian Dalam Negeri

Tabel 2.5.4. Jumlah Penduduk Menurut Pendidikan yang Ditamatkan dan Jenis Kelamin

Kabupaten : Lima Puluh Kota
 Kecamatan : Harau
 Semester : I (satu)
 Tahun : 2024

NO	PENDIDIKAN YANG DITAMATKAN	JENIS KELAMIN				JUMLAH	
		LAKI-LAKI		PEREMPUAN		n (JIWA)	%
		n (JIWA)	%	n (JIWA)	%		
1	2	3	4	5	6	7	8
1	TIDAK/BLM SEKOLAH	4.958	17,11	4.414	15,42	9.372	16,27
2	BELUM TAMAT SD/SEDERAJAT	8.509	29,37	7.819	27,31	16.328	28,35
3	TAMAT SD/SEDERAJAT	4.781	16,50	4.518	15,78	9.299	16,14
4	SLTP/SEDERAJAT	3.257	11,24	3.420	11,94	6.677	11,59
5	SLTA/SEDERAJAT	5.671	19,57	5.496	19,19	11.167	19,39
6	DIPLOMA I/II	39	0,13	137	0,48	176	0,31
7	AKADEMI/DIPLOMA III/SARJANA MUDA	495	1,71	739	2,58	1.234	2,14
8	DIPLOMA IV/STRATA I	1.149	3,97	1.971	6,88	3.120	5,42
9	STRATA-II	109	0,38	117	0,41	226	0,39
10	STRATA-III	3	0,010	2	0,010	5	0,010
	KEC. HARAU	28.971	100,00	28.633	100,00	57.604	100,00

Sumber data : Database SIAK yang telah Dikonsolidasikan dan Dibersihkan (DKB) Kementerian Dalam Negeri

Tabel 2.5.5. Jumlah Penduduk Menurut Jenis Pekerjaan dan Jenis Kelamin

Kabupaten : Lima Puluh Kota
 Kecamatan : Harau
 Semester : I (satu)
 Tahun : 2024

NO	JENIS PEKERJAAN	JENIS KELAMIN				JUMLAH	
		LAKI-LAKI		PEREMPUAN		n (JIWA)	%
		n (JIWA)	%	n (JIWA)	%		
1	2	3	4	5	6	7	8
1	BELUM/TIDAK BEKERJA	6.236	21,52	5.195	18,14	11.431	19,84
2	APARATUR/PEJABAT NEGARA	822	2,84	882	3,08	1.704	2,96
3	TENAGA PENGAJAR	64	0,22	150	0,52	214	0,37
4	WIRASWASTA	8.799	30,37	1.341	4,68	10.140	17,60
5	PERTANIAN/PETERNAKAN	5.730	19,78	883	3,08	6.613	11,48
6	NELAYAN	2	0,01	0	0,00	2	0,00
7	AGAMA DAN KEPERCAYAAN	8	0,03	0	0,00	8	0,01
8	PELAJAR/MAHASISWA	6.997	24,15	6.803	23,76	13.800	23,96
9	TENAGA KESEHATAN	11	0,04	60	0,21	71	0,12
10	PENSIUNAN	293	1,01	155	0,54	448	0,78
11	LAINNYA	9	0,03	13.164	45,97	13.173	22,87
	KEC. HARAU	28.971	100,00	28.633	100,00	57.604	100,00

Sumber data : Database SIAK yang telah Dikonsolidasikan dan Dibersihkan (DKB) Kementerian Dalam Negeri

Tabel 2.5.6. Jumlah Penduduk Menurut Golongan Darah dan Jenis Kelamin

Kabupaten : Lima Puluh Kota
 Kecamatan : Harau
 Semester : I (satu)
 Tahun : 2024

NO	GOLONGAN DARAH	JENIS KELAMIN				JUMLAH	
		LAKI-LAKI		PEREMPUAN		n (JIWA)	%
		n (JIWA)	%	n (JIWA)	%		
1	2	3	4	5	6	7	8
1	A	403	1,39	417	1,46	820	1,42
2	B	315	1,09	350	1,22	665	1,15
3	AB	159	0,55	172	0,60	331	0,57
4	O	745	2,57	622	2,17	1.367	2,37
5	A+	27	0,09	24	0,08	51	0,09
6	A-	1	0,00	1	0,00	2	0,00
7	B+	17	0,06	23	0,08	40	0,07
8	B-	2	0,01	1	0,00	3	0,01
9	AB+	11	0,04	12	0,04	23	0,04
10	AB-	4	0,01	3	0,01	7	0,01
11	O+	36	0,12	33	0,12	69	0,12
12	O-	34	0,12	34	0,12	68	0,12
13	TIDAK TAHU	27.217	93,95	26.941	94,09	54.158	94,02
	KEC. HARAU	28.971	100,00	28.633	100,00	57.604	100,00

Sumber data : Database SIAK yang telah Dikonsolidasikan dan Dibersihkan (DKB) Kementerian Dalam Negeri

Tabel 2.5.7. Jumlah Penduduk Menurut Usia Pendidikan dan Jenis Kelamin

Kabupaten : Lima Puluh Kota
 Kecamatan : Harau
 Semester : I (satu)
 Tahun : 2024

NO	USIA PENDIDIKAN	JENIS KELAMIN				JUMLAH	
		LAKI-LAKI		PEREMPUAN		n (JIWA)	%
		n (JIWA)	%	n (JIWA)	%		
1	2	3	4	5	6	7	8
1	04 - 05 TAHUN	976	9,81	853	9,29	1.829	9,56
2	06 TAHUN	510	5,13	448	4,88	958	5,01
3	07 - 12 TAHUN	3.201	32,17	2.895	31,52	6.096	31,86
4	13 - 15 TAHUN	1.674	16,82	1.503	16,36	3.177	16,60
5	16 - 18 TAHUN	1.707	17,16	1.502	16,35	3.209	16,77
6	19 - 22 TAHUN	1.882	18,91	1.984	21,60	3.866	20,20
	KEC. HARAU	9.950	100,00	9.185	100,00	19.135	100,00

Sumber data : Database SIAK yang telah Dikonsolidasikan dan Dibersihkan (DKB) Kementerian Dalam Negeri

2.6. KECAMATAN PANGKALAN KOTO BARU

Tabel 2.6.1. Jumlah Penduduk Menurut Kelompok Umur dan Jenis Kelamin

Kabupaten : Lima Puluh Kota
 Kecamatan : Pangkalan Koto Baru
 Semester : I (satu)
 Tahun : 2024

NO	KELOMPOK UMUR	JENIS KELAMIN				JUMLAH	
		LAKI-LAKI		PEREMPUAN		n (JIWA)	%
		n (JIWA)	%	n (JIWA)	%		
1	2	3	4	5	6	7	8
1	0-4	898	5,82	827	5,54	1.725	5,68
2	5-9	1.284	8,32	1.158	7,76	2.442	8,04
3	10-14	1.399	9,06	1.327	8,89	2.726	8,98
4	15-19	1.356	8,78	1.312	8,79	2.668	8,79
5	20-24	1.417	9,18	1.380	9,25	2.797	9,21
6	25-29	1.429	9,25	1.189	7,97	2.618	8,62
7	30-34	1.049	6,79	919	6,16	1.968	6,48
8	35-39	1.106	7,16	986	6,61	2.092	6,89
9	40-44	1.127	7,3	1.068	7,16	2.195	7,23
10	45-49	1.075	6,96	1.024	6,86	2.099	6,91
11	50-54	943	6,11	974	6,53	1.917	6,31
12	55-59	703	4,55	782	5,24	1.485	4,89
13	60-64	634	4,11	697	4,67	1.331	4,38
14	65-69	504	3,26	524	3,51	1.028	3,39
15	70-74	315	2,04	376	2,52	691	2,28
16	75+	202	1,31	383	2,57	585	1,93
KEC. PANGKALAN KOTO BARU		15.441	100,00	14.926	100,00	30.367	100,00

Sumber data : Database SIAK yang telah Dikonsolidasikan dan Dibersihkan (DKB) Kementerian Dalam Negeri

Tabel 2.6.2. Jumlah Penduduk Menurut Agama dan Jenis Kelamin

Kabupaten : Lima Puluh Kota
 Kecamatan : Pangkalan Koto Baru
 Semester : I (satu)
 Tahun : 2024

NO	AGAMA	JENIS KELAMIN				JUMLAH	
		LAKI-LAKI		PEREMPUAN		n (JIWA)	%
		n (JIWA)	%	n (JIWA)	%		
1	2	3	4	5	6	7	8
1	ISLAM	15.409	99,79	14.906	99,87	30.315	99,83
2	KRISTEN	32	0,21	19	0,13	51	0,17
3	KATHOLIK	-	-	1	0,01	1	-
4	HINDU	-	-	-	-	-	-
5	BUDDHA	-	-	-	-	-	-
6	KHONGHUCU	-	-	-	-	-	-
7	KEPERCAYAAN	-	-	-	-	-	-
	KEC. PANGKALAN KOTO BARU	15.441	100,00	14.926	100,00	30.367	100,00

Sumber data : Database SIAK yang telah Dikonsolidasikan dan Dibersihkan (DKB) Kementerian Dalam Negeri

Tabel 2.6.3. Jumlah Penduduk menurut Status Perkawinan dan Jenis Kelamin

Kabupaten : Lima Puluh Kota
 Kecamatan : Pangkalan Koto Baru
 Semester : I (satu)
 Tahun : 2024

NO	STATUS PERKAWINAN	JENIS KELAMIN				JUMLAH	
		LAKI-LAKI		PEREMPUAN		n (JIWA)	%
		n (JIWA)	%	n (JIWA)	%		
1	2	3	4	5	6	7	8
1	BELUM KAWIN	8.282	53,64	6.341	42,48	14.623	48,15
2	KAWIN	6.811	44,11	7.136	47,81	13.947	45,93
3	CERAI HIDUP	127	0,82	181	1,21	308	1,01
4	CERAI MATI	221	1,43	1.268	8,50	1.489	4,90
	KEC. PANGKALAN KOTO BARU	15.441	100,00	14.926	100,00	30.367	100,00

Sumber data : Database SIAK yang telah Dikonsolidasikan dan Dibersihkan (DKB) Kementerian Dalam Negeri

Tabel 2.6.4. Jumlah Penduduk Menurut Pendidikan yang Ditamatkan dan Jenis Kelamin

Kabupaten : Lima Puluh Kota
 Kecamatan : Pangkalan Koto Baru
 Semester : I (satu)
 Tahun : 2024

NO	PENDIDIKAN YANG DITAMATKAN	JENIS KELAMIN				JUMLAH	
		LAKI-LAKI		PEREMPUAN		n (JIWA)	%
		n (JIWA)	%	n (JIWA)	%		
1	2	3	4	5	6	7	8
1	TIDAK/BLM SEKOLAH	2.397	15,52	2.221	14,88	4.618	15,21
2	BELUM TAMAT SD/SEDERAJAT	5.252	34,01	4.853	32,51	10.105	33,28
3	TAMAT SD/SEDERAJAT	3.097	20,06	2.779	18,62	5.876	19,35
4	SLTP/SEDERAJAT	1.721	11,15	1.621	10,86	3.342	11,01
5	SLTA/SEDERAJAT	2.604	16,86	2.471	16,56	5.075	16,71
6	DIPLOMA I/II	15	0,10	40	0,27	55	0,18
7	AKADEMI/DIPLOMA III/SARJANA MUDA	76	0,49	173	1,16	249	0,82
8	DIPLOMA IV/STRATA I	270	1,75	753	5,04	1.023	3,37
9	STRATA-II	9	0,06	14	0,09	23	0,08
10	STRATA-III	0	0,000	1	0,010	1	0,000
	KEC. PANGKALAN KOTO BARU	15.441	100,00	14.926	100,00	30.367	100,00

Sumber data : Database SIAK yang telah Dikonsolidasikan dan Dibersihkan (DKB) Kementerian Dalam Negeri

Tabel 2.6.5. Jumlah Penduduk Menurut Jenis Pekerjaan dan Jenis Kelamin

Kabupaten : Lima Puluh Kota
 Kecamatan : Pangkalan Koto Baru
 Semester : I (satu)
 Tahun : 2024

NO	JENIS PEKERJAAN	JENIS KELAMIN				JUMLAH	
		LAKI-LAKI		PEREMPUAN		n (JIWA)	%
		n (JIWA)	%	n (JIWA)	%		
1	2	3	4	5	6	7	8
1	BELUM/TIDAK BEKERJA	3.306	21,41	2.668	17,87	5.974	19,67
2	APARATUR/PEJABAT NEGARA	202	1,31	192	1,29	394	1,30
3	TENAGA PENGAJAR	19	0,12	112	0,75	131	0,43
4	WIRASWASTA	3.149	20,39	531	3,56	3.680	12,12
5	PERTANIAN/PETERNAKAN	4.977	32,23	266	1,78	5.243	17,27
6	NELAYAN	13	0,08	0	0,00	13	0,04
7	AGAMA DAN KEPERCAYAAN	4	0,03	0	0,00	4	0,01
8	PELAJAR/MAHASISWA	3.732	24,17	3.621	24,26	7.353	24,21
9	TENAGA KESEHATAN	3	0,02	30	0,20	33	0,11
10	PENSIUNAN	34	0,22	16	0,11	50	0,16
11	LAINNYA	2	0,01	7.490	50,18	7.492	24,67
	KEC. PANGKALAN KOTO BARU	15.441	100,00	14.926	100,00	30.367	100,00

Sumber data : Database SIAK yang telah Dikonsolidasikan dan Dibersihkan (DKB) Kementerian Dalam Negeri

Tabel 2.6.6. Jumlah Penduduk Menurut Golongan Darah dan Jenis Kelamin

Kabupaten : Lima Puluh Kota
 Kecamatan : Pangkalan Koto Baru
 Semester : I (satu)
 Tahun : 2024

NO	GOLONGAN DARAH	JENIS KELAMIN				JUMLAH	
		LAKI-LAKI		PEREMPUAN		n (JIWA)	%
		n (JIWA)	%	n (JIWA)	%		
1	2	3	4	5	6	7	8
1	A	184	1,19	193	1,29	377	1,24
2	B	154	1,00	153	1,03	307	1,01
3	AB	76	0,49	90	0,60	166	0,55
4	O	362	2,34	283	1,90	645	2,12
5	A+	31	0,20	8	0,05	39	0,13
6	A-	0	0,00	0	0,00	0	0,00
7	B+	19	0,12	15	0,10	34	0,11
8	B-	0	0,00	0	0,00	0	0,00
9	AB+	8	0,05	4	0,03	12	0,04
10	AB-	1	0,01	1	0,01	2	0,01
11	O+	20	0,13	8	0,05	28	0,09
12	O-	18	0,12	12	0,08	30	0,10
13	TIDAK TAHU	14.568	94,35	14.159	94,86	28.727	94,60
	KEC. PANGKALAN KOTO BARU	15.441	100,00	14.926	100,00	30.367	100,00

Sumber data : Database SIAK yang telah Dikonsolidasikan dan Dibersihkan (DKB) Kementerian Dalam Negeri

Tabel 2.6.7. Jumlah Penduduk Menurut Usia Pendidikan dan Jenis Kelamin

Kabupaten : Lima Puluh Kota
 Kecamatan : Pangkalan Koto Baru
 Semester : I (satu)
 Tahun : 2024

NO	USIA PENDIDIKAN	JENIS KELAMIN				JUMLAH	
		LAKI-LAKI		PEREMPUAN		n (JIWA)	%
		n (JIWA)	%	n (JIWA)	%		
1	2	3	4	5	6	7	8
1	04 - 05 TAHUN	500	9,80	449	9,28	949	9,55
2	06 TAHUN	274	5,37	253	5,23	527	5,30
3	07 - 12 TAHUN	1.579	30,96	1.403	29,00	2.982	30,01
4	13 - 15 TAHUN	830	16,27	829	17,14	1.659	16,69
5	16 - 18 TAHUN	876	17,18	792	16,37	1.668	16,78
6	19 - 22 TAHUN	1.041	20,41	1.112	22,98	2.153	21,66
	KEC. PANGKALAN KOTO BARU	5.100	100,00	4.838	100,00	9.938	100,00

Sumber data : Database SIAK yang telah Dikonsolidasikan dan Dibersihkan (DKB) Kementerian Dalam Negeri

2.7. KECAMATAN KAPUR IX

Tabel 2.7.1. Jumlah Penduduk Menurut Kelompok Umur dan Jenis Kelamin

Kabupaten : Lima Puluh Kota
 Kecamatan : Kapur IX
 Semester : I (satu)
 Tahun : 2024

NO	KELOMPOK UMUR	JENIS KELAMIN				JUMLAH	
		LAKI-LAKI		PEREMPUAN		n (JIWA)	%
		n (JIWA)	%	n (JIWA)	%		
1	2	3	4	5	6	7	8
1	0-4	869	5,88	779	5,4	1.648	5,64
2	5-9	1.109	7,51	1.071	7,42	2.180	7,47
3	10-14	1.270	8,6	1.123	7,78	2.393	8,2
4	15-19	1.243	8,42	1.238	8,58	2.481	8,5
5	20-24	1.447	9,8	1.424	9,87	2.871	9,83
6	25-29	1.387	9,39	1.235	8,56	2.622	8,98
7	30-34	1.049	7,1	948	6,57	1.997	6,84
8	35-39	1.016	6,88	1.008	6,99	2.024	6,93
9	40-44	1.190	8,06	1.209	8,38	2.399	8,22
10	45-49	1.137	7,7	1.083	7,51	2.220	7,6
11	50-54	865	5,86	865	6	1.730	5,93
12	55-59	694	4,7	719	4,98	1.413	4,84
13	60-64	560	3,79	598	4,15	1.158	3,97
14	65-69	422	2,86	482	3,34	904	3,1
15	70-74	332	2,25	298	2,07	630	2,16
16	75+	178	1,21	346	2,4	524	1,79
	KEC. KAPUR IX	14.768	100,00	14.426	100,00	29.194	100,00

Sumber data : Database SIAK yang telah Dikonsolidasikan dan Dibersihkan (DKB) Kementerian Dalam Negeri

Tabel 2.7.2. Jumlah Penduduk Menurut Agama dan Jenis Kelamin

Kabupaten : Lima Puluh Kota
 Kecamatan : Kapur IX
 Semester : I (satu)
 Tahun : 2024

NO	AGAMA	JENIS KELAMIN				JUMLAH	
		LAKI-LAKI		PEREMPUAN			
		n (JIWA)	%	n (JIWA)	%	n (JIWA)	%
1	2	3	4	5	6	7	8
1	ISLAM	14.768	100,00	14.426	100,00	29.194	100,00
2	KRISTEN	-	-	-	-	-	-
3	KATHOLIK	-	-	-	-	-	-
4	HINDU	-	-	-	-	-	-
5	BUDDHA	-	-	-	-	-	-
6	KHONGHUCU	-	-	-	-	-	-
7	KEPERCAYAAN	-	-	-	-	-	-
	KEC. KAPUR IX	14.768	100,00	14.426	100,00	29.194	100,00

Sumber data : Database SIAK yang telah Dikonsolidasikan dan Dibersihkan (DKB) Kementerian Dalam Negeri

Tabel 2.7.3. Jumlah Penduduk menurut Status Perkawinan dan Jenis Kelamin

Kabupaten : Lima Puluh Kota
 Kecamatan : Kapur IX
 Semester : I (satu)
 Tahun : 2024

NO	STATUS PERKAWINAN	JENIS KELAMIN				JUMLAH	
		LAKI-LAKI		PEREMPUAN		n (JIWA)	%
		n (JIWA)	%	n (JIWA)	%		
1	2	3	4	5	6	7	8
1	BELUM KAWIN	7.330	49,63	5.856	40,59	13.186	45,17
2	KAWIN	7.191	48,69	7.382	51,17	14.573	49,92
3	CERAI HIDUP	62	0,42	119	0,82	181	0,62
4	CERAI MATI	185	1,25	1.069	7,41	1.254	4,30
	KEC. KAPUR IX	14.768	100,00	14.426	100,00	29.194	100,00

Sumber data : Database SIAK yang telah Dikonsolidasikan dan Dibersihkan (DKB) Kementerian Dalam Negeri

Tabel 2.7.4. Jumlah Penduduk Menurut Pendidikan yang Ditamatkan dan Jenis Kelamin

Kabupaten : Lima Puluh Kota
 Kecamatan : Kapur IX
 Semester : I (satu)
 Tahun : 2024

NO	PENDIDIKAN YANG DITAMATKAN	JENIS KELAMIN				JUMLAH	
		LAKI-LAKI		PEREMPUAN		n (JIWA)	%
		n (JIWA)	%	n (JIWA)	%		
1	2	3	4	5	6	7	8
1	TIDAK/BLM SEKOLAH	2.269	15,36	2.049	14,20	4.318	14,79
2	BELUM TAMAT SD/SEDERAJAT	5.430	36,77	5.047	34,99	10.477	35,89
3	TAMAT SD/SEDERAJAT	2.751	18,63	2.371	16,44	5.122	17,54
4	SLTP/SEDERAJAT	1.724	11,67	1.851	12,83	3.575	12,25
5	SLTA/SEDERAJAT	2.018	13,66	1.950	13,52	3.968	13,59
6	DIPLOMA I/II	20	0,14	84	0,58	104	0,36
7	AKADEMI/DIPLOMA III/SARJANA MUDA	110	0,74	204	1,41	314	1,08
8	DIPLOMA IV/STRATA I	428	2,90	850	5,89	1.278	4,38
9	STRATA-II	18	0,12	20	0,14	38	0,13
10	STRATA-III	0	0,000	0	0,000	0	0,000
	KEC. KAPUR IX	14.768	100,00	14.426	100,00	29.194	100,00

Sumber data : Database SIAK yang telah Dikonsolidasikan dan Dibersihkan (DKB) Kementerian Dalam Negeri

Tabel 2.7.5. Jumlah Penduduk Menurut Jenis Pekerjaan dan Jenis Kelamin

Kabupaten : Lima Puluh Kota
 Kecamatan : Kapur IX
 Semester : I (satu)
 Tahun : 2024

NO	JENIS PEKERJAAN	JENIS KELAMIN				JUMLAH	
		LAKI-LAKI		PEREMPUAN		n (JIWA)	%
		n (JIWA)	%	n (JIWA)	%		
1	2	3	4	5	6	7	8
1	BELUM/TIDAK BEKERJA	2.940	19,91	2.438	16,90	5.378	18,42
2	APARATUR/PEJABAT NEGARA	168	1,14	231	1,60	399	1,37
3	TENAGA PENGAJAR	17	0,12	59	0,41	76	0,26
4	WIRASWASTA	1.585	10,73	546	3,78	2.131	7,30
5	PERTANIAN/PETERNAKAN	6.514	44,11	513	3,56	7.027	24,07
6	NELAYAN	1	0,01	0	0,00	1	0,00
7	AGAMA DAN KEPERCAYAAN	1	0,01	0	0,00	1	0,00
8	PELAJAR/MAHASISWA	3.496	23,67	3.478	24,11	6.974	23,89
9	TENAGA KESEHATAN	7	0,05	19	0,13	26	0,09
10	PENSIUNAN	36	0,24	25	0,17	61	0,21
11	LAINNYA	3	0,02	7.117	49,33	7.120	24,39
	KEC. KAPUR IX	14.768	100,00	14.426	100,00	29.194	100,00

Sumber data : Database SIAK yang telah Dikonsolidasikan dan Dibersihkan (DKB) Kementerian Dalam Negeri

Tabel 2.7.6. Jumlah Penduduk Menurut Golongan Darah dan Jenis Kelamin

Kabupaten : Lima Puluh Kota
 Kecamatan : Kapur IX
 Semester : I (satu)
 Tahun : 2024

NO	GOLONGAN DARAH	JENIS KELAMIN				JUMLAH	
		LAKI-LAKI		PEREMPUAN		n (JIWA)	%
		n (JIWA)	%	n (JIWA)	%		
1	2	3	4	5	6	7	8
1	A	246	1,67	252	1,75	498	1,71
2	B	196	1,33	227	1,57	423	1,45
3	AB	107	0,72	108	0,75	215	0,74
4	O	427	2,89	353	2,45	780	2,67
5	A+	5	0,03	7	0,05	12	0,04
6	A-	2	0,01	0	0,00	2	0,01
7	B+	5	0,03	9	0,06	14	0,05
8	B-	0	0,00	0	0,00	0	0,00
9	AB+	1	0,01	2	0,01	3	0,01
10	AB-	0	0,00	1	0,01	1	0,00
11	O+	19	0,13	11	0,08	30	0,10
12	O-	17	0,12	18	0,12	35	0,12
13	TIDAK TAHU	13.743	93,06	13.438	93,15	27.181	93,10
	KEC. KAPUR IX	14.768	100,00	14.426	100,00	29.194	100,00

Sumber data : Database SIAK yang telah Dikonsolidasikan dan Dibersihkan (DKB) Kementerian Dalam Negeri

Tabel 2.7.7. Jumlah Penduduk Menurut Usia Pendidikan dan Jenis Kelamin

Kabupaten : Lima Puluh Kota
 Kecamatan : Kapur IX
 Semester : I (satu)
 Tahun : 2024

NO	USIA PENDIDIKAN	JENIS KELAMIN				JUMLAH	
		LAKI-LAKI		PEREMPUAN		n (JIWA)	%
		n (JIWA)	%	n (JIWA)	%		
1	2	3	4	5	6	7	8
1	04 - 05 TAHUN	457	9,88	415	9,37	872	9,63
2	06 TAHUN	249	5,38	215	4,86	464	5,13
3	07 - 12 TAHUN	1.330	28,76	1.270	28,69	2.600	28,73
4	13 - 15 TAHUN	800	17,30	709	16,02	1.509	16,67
5	16 - 18 TAHUN	722	15,61	706	15,95	1.428	15,78
6	19 - 22 TAHUN	1.066	23,05	1.112	25,12	2.178	24,06
	KEC. KAPUR IX	4.624	100,00	4.427	100,00	9.051	100,00

Sumber data : Database SIAK yang telah Dikonsolidasikan dan Dibersihkan (DKB) Kementerian Dalam Negeri

2.8. KECAMATAN GUNUANG OMEH

Tabel 2.8.1. Jumlah Penduduk Menurut Kelompok Umur dan Jenis Kelamin

Kabupaten : Lima Puluh Kota
 Kecamatan : Gunuang Omeh
 Semester : I (satu)
 Tahun : 2024

NO	KELOMPOK UMUR	JENIS KELAMIN				JUMLAH	
		LAKI-LAKI		PEREMPUAN		n (JIWA)	%
		n (JIWA)	%	n (JIWA)	%		
1	2	3	4	5	6	7	8
1	0-4	383	5,21	328	4,45	711	4,83
2	5-9	567	7,71	532	7,21	1.099	7,46
3	10-14	629	8,55	567	7,69	1.196	8,12
4	15-19	661	8,98	605	8,2	1.266	8,59
5	20-24	663	9,01	656	8,89	1.319	8,95
6	25-29	591	8,03	542	7,35	1.133	7,69
7	30-34	465	6,32	414	5,61	879	5,97
8	35-39	446	6,06	397	5,38	843	5,72
9	40-44	498	6,77	465	6,3	963	6,54
10	45-49	503	6,84	486	6,59	989	6,71
11	50-54	495	6,73	490	6,64	985	6,69
12	55-59	363	4,93	386	5,23	749	5,08
13	60-64	336	4,57	365	4,95	701	4,76
14	65-69	256	3,48	374	5,07	630	4,28
15	70-74	234	3,18	304	4,12	538	3,65
16	75+	267	3,63	465	6,3	732	4,97
	KEC. GUNUANG OMEH	7.357	100,00	7.376	100,00	14.733	100,00

Sumber data : Database SIAK yang telah Dikonsolidasikan dan Dibersihkan (DKB) Kementerian Dalam Negeri

Tabel 2.8.2. Jumlah Penduduk Menurut Agama dan Jenis Kelamin

Kabupaten : Lima Puluh Kota
 Kecamatan : Gunuang Omeh
 Semester : I (satu)
 Tahun : 2024

NO	AGAMA	JENIS KELAMIN				JUMLAH	
		LAKI-LAKI		PEREMPUAN		n (JIWA)	%
		n (JIWA)	%	n (JIWA)	%		
1	2	3	4	5	6	7	8
1	ISLAM	7.357	100,00	7.376	100,00	14.733	100,00
2	KRISTEN	-	-	-	-	-	-
3	KATHOLIK	-	-	-	-	-	-
4	HINDU	-	-	-	-	-	-
5	BUDDHA	-	-	-	-	-	-
6	KHONGHUCU	-	-	-	-	-	-
7	KEPERCAYAAN	-	-	-	-	-	-
	KEC. GUNUANG OMEH	7.357	100,00	7.376	100,00	14.733	100,00

Sumber data : Database SIAK yang telah Dikonsolidasikan dan Dibersihkan (DKB) Kementerian Dalam Negeri

Tabel 2.8.3. Jumlah Penduduk menurut Status Perkawinan dan Jenis Kelamin

Kabupaten : Lima Puluh Kota
 Kecamatan : Gunuang Omeh
 Semester : I (satu)
 Tahun : 2024

NO	STATUS PERKAWINAN	JENIS KELAMIN				JUMLAH	
		LAKI-LAKI		PEREMPUAN		n (JIWA)	%
		n (JIWA)	%	n (JIWA)	%		
1	2	3	4	5	6	7	8
1	BELUM KAWIN	3.660	49,75	2.822	38,26	6.482	44,00
2	KAWIN	3.445	46,83	3.568	48,37	7.013	47,60
3	CERAI HIDUP	97	1,32	131	1,78	228	1,55
4	CERAI MATI	155	2,11	855	11,59	1.010	6,86
	KEC. GUNUANG OMEH	7.357	100,00	7.376	100,00	14.733	100,00

Sumber data : Database SIAK yang telah Dikonsolidasikan dan Dibersihkan (DKB) Kementerian Dalam Negeri

Tabel 2.8.4. Jumlah Penduduk Menurut Pendidikan yang Ditamatkan dan Jenis Kelamin

Kabupaten : Lima Puluh Kota
 Kecamatan : Gunuang Omeh
 Semester : I (satu)
 Tahun : 2024

NO	PENDIDIKAN YANG DITAMATKAN	JENIS KELAMIN				JUMLAH	
		LAKI-LAKI		PEREMPUAN		n (JIWA)	%
		n (JIWA)	%	n (JIWA)	%		
1	2	3	4	5	6	7	8
1	TIDAK/BLM SEKOLAH	1.080	14,68	933	12,65	2.013	13,66
2	BELUM TAMAT SD/SEDERAJAT	3.058	41,57	2.968	40,24	6.026	40,90
3	TAMAT SD/SEDERAJAT	1.259	17,11	1.161	15,74	2.420	16,43
4	SLTP/SEDERAJAT	710	9,65	763	10,34	1.473	10,00
5	SLTA/SEDERAJAT	1.023	13,91	1.043	14,14	2.066	14,02
6	DIPLOMA I/II	10	0,14	40	0,54	50	0,34
7	AKADEMI/DIPLOMA III/SARJANA MUDA	42	0,57	72	0,98	114	0,77
8	DIPLOMA IV/STRATA I	171	2,32	391	5,30	562	3,81
9	STRATA-II	4	0,05	5	0,07	9	0,06
10	STRATA-III	0	0,000	0	0,000	0	0,000
	KEC. GUNUANG OMEH	7.357	100,00	7.376	100,00	14.733	100,00

Sumber data : Database SIAK yang telah Dikonsolidasikan dan Dibersihkan (DKB) Kementerian Dalam Negeri

Tabel 2.8.5. Jumlah Penduduk Menurut Jenis Pekerjaan dan Jenis Kelamin

Kabupaten : Lima Puluh Kota
 Kecamatan : Gunuang Omeh
 Semester : I (satu)
 Tahun : 2024

NO	JENIS PEKERJAAN	JENIS KELAMIN				JUMLAH	
		LAKI-LAKI		PEREMPUAN		n (JIWA)	%
		n (JIWA)	%	n (JIWA)	%		
1	2	3	4	5	6	7	8
1	BELUM/TIDAK BEKERJA	1.402	19,06	1.131	15,33	2.533	17,19
2	APARATUR/PEJABAT NEGARA	61	0,83	122	1,65	183	1,24
3	TENAGA PENGAJAR	5	0,07	29	0,39	34	0,23
4	WIRASWASTA	963	13,09	336	4,56	1.299	8,82
5	PERTANIAN/PETERNAKAN	3.225	43,84	428	5,80	3.653	24,79
6	NELAYAN	0	0,00	0	0,00	0	0,00
7	AGAMA DAN KEPERCAYAAN	2	0,03	0	0,00	2	0,01
8	PELAJAR/MAHASISWA	1.678	22,81	1.671	22,65	3.349	22,73
9	TENAGA KESEHATAN	0	0,00	5	0,07	5	0,03
10	PENSIUNAN	17	0,23	27	0,37	44	0,30
11	LAINNYA	4	0,05	3.627	49,17	3.631	24,65
	KEC. GUNUANG OMEH	7.357	100,00	7.376	100,00	14.733	100,00

Sumber data : Database SIAK yang telah Dikonsolidasikan dan Dibersihkan (DKB) Kementerian Dalam Negeri

Tabel 2.8.6. Jumlah Penduduk Menurut Golongan Darah dan Jenis Kelamin

Kabupaten : Lima Puluh Kota
 Kecamatan : Gunuang Omeh
 Semester : I (satu)
 Tahun : 2024

NO	GOLONGAN DARAH	JENIS KELAMIN				JUMLAH	
		LAKI-LAKI		PEREMPUAN		n (JIWA)	%
		n (JIWA)	%	n (JIWA)	%		
1	2	3	4	5	6	7	8
1	A	102	1,39	102	1,38	204	1,38
2	B	108	1,47	120	1,63	228	1,55
3	AB	57	0,77	49	0,66	106	0,72
4	O	218	2,96	178	2,41	396	2,69
5	A+	20	0,27	7	0,09	27	0,18
6	A-	2	0,03	1	0,01	3	0,02
7	B+	9	0,12	3	0,04	12	0,08
8	B-	0	0,00	0	0,00	0	0,00
9	AB+	4	0,05	2	0,03	6	0,04
10	AB-	5	0,07	5	0,07	10	0,07
11	O+	25	0,34	5	0,07	30	0,20
12	O-	8	0,11	8	0,11	16	0,11
13	TIDAK TAHU	6.799	92,42	6.896	93,49	13.695	92,95
	KEC. GUNUANG OMEH	7.357	100,00	7.376	100,00	14.733	100,00

Sumber data : Database SIAK yang telah Dikonsolidasikan dan Dibersihkan (DKB) Kementerian Dalam Negeri

Tabel 2.8.7. Jumlah Penduduk Menurut Usia Pendidikan dan Jenis Kelamin

Kabupaten : Lima Puluh Kota
 Kecamatan : Gunuang Omeh
 Semester : I (satu)
 Tahun : 2024

NO	USIA PENDIDIKAN	JENIS KELAMIN				JUMLAH	
		LAKI-LAKI		PEREMPUAN		n (JIWA)	%
		n (JIWA)	%	n (JIWA)	%		
1	2	3	4	5	6	7	8
1	04 - 05 TAHUN	215	9,23	182	8,54	397	8,90
2	06 TAHUN	124	5,32	94	4,41	218	4,89
3	07 - 12 TAHUN	710	30,47	658	30,89	1.368	30,67
4	13 - 15 TAHUN	362	15,54	347	16,29	709	15,90
5	16 - 18 TAHUN	432	18,54	379	17,79	811	18,18
6	19 - 22 TAHUN	487	20,90	470	22,07	957	21,46
	KEC. GUNUANG OMEH	2.330	100,00	2.130	100,00	4.460	100,00

Sumber data : Database SIAK yang telah Dikonsolidasikan dan Dibersihkan (DKB) Kementerian Dalam Negeri

2.9. KECAMATAN LAREH SAGO HALABAN

Tabel 2.9.1. Jumlah Penduduk Menurut Kelompok Umur dan Jenis Kelamin

Kabupaten : Lima Puluh Kota
 Kecamatan : Lareh Sago Halaban
 Semester : I (satu)
 Tahun : 2024

NO	KELOMPOK UMUR	JENIS KELAMIN				JUMLAH	
		LAKI-LAKI		PEREMPUAN		n (JIWA)	%
		n (JIWA)	%	n (JIWA)	%		
1	2	3	4	5	6	7	8
1	0-4	1.106	5,45	1.065	5,22	2.171	5,33
2	5-9	1.621	7,98	1.413	6,92	3.034	7,45
3	10-14	1.824	8,98	1.665	8,16	3.489	8,57
4	15-19	1.679	8,27	1.560	7,64	3.239	7,96
5	20-24	1.795	8,84	1.760	8,62	3.555	8,73
6	25-29	1.616	7,96	1.451	7,11	3.067	7,53
7	30-34	1.182	5,82	1.159	5,68	2.341	5,75
8	35-39	1.223	6,02	1.204	5,9	2.427	5,96
9	40-44	1.467	7,23	1.434	7,03	2.901	7,13
10	45-49	1.521	7,49	1.558	7,63	3.079	7,56
11	50-54	1.374	6,77	1.430	7,01	2.804	6,89
12	55-59	1.136	5,6	1.118	5,48	2.254	5,54
13	60-64	859	4,23	903	4,42	1.762	4,33
14	65-69	782	3,85	970	4,75	1.752	4,3
15	70-74	586	2,89	791	3,88	1.377	3,38
16	75+	532	2,62	927	4,54	1.459	3,58
	KEC. LAREH SAGO HALABAN	20.303	100,00	20.408	100,00	40.711	100,00

Sumber data : Database SIAK yang telah Dikonsolidasikan dan Dibersihkan (DKB) Kementerian Dalam Negeri

Tabel 2.9.2. Jumlah Penduduk Menurut Agama dan Jenis Kelamin

Kabupaten : Lima Puluh Kota
 Kecamatan : Lareh Sago Halaban
 Semester : I (satu)
 Tahun : 2024

NO	AGAMA	JENIS KELAMIN				JUMLAH	
		LAKI-LAKI		PEREMPUAN			
		n (JIWA)	%	n (JIWA)	%	n (JIWA)	%
1	2	3	4	5	6	7	8
1	ISLAM	20.284	99,91	20.392	99,92	40.676	99,91
2	KRISTEN	13	0,06	7	0,03	20	0,05
3	KATHOLIK	5	0,02	8	0,04	13	0,03
4	HINDU	-	-	-	-	-	-
5	BUDDHA	1	-	1	-	2	-
6	KHONGHUCU	-	-	-	-	-	-
7	KEPERCAYAAN	-	-	-	-	-	-
	KEC. LAREH SAGO HALABAN	20.303	100,00	20.408	100,00	40.711	100,00

Sumber data : Database SIAK yang telah Dikonsolidasikan dan Dibersihkan (DKB) Kementerian Dalam Negeri

Tabel 2.9.3. Jumlah Penduduk menurut Status Perkawinan dan Jenis Kelamin

Kabupaten : Lima Puluh Kota
 Kecamatan : Lareh Sago Halaban
 Semester : I (satu)
 Tahun : 2024

NO	STATUS PERKAWINAN	JENIS KELAMIN				JUMLAH	
		LAKI-LAKI		PEREMPUAN		n (JIWA)	%
		n (JIWA)	%	n (JIWA)	%		
1	2	3	4	5	6	7	8
1	BELUM KAWIN	9.649	47,52	7.737	37,91	17.386	42,71
2	KAWIN	9.971	49,11	10.264	50,29	20.235	49,70
3	CERAI HIDUP	265	1,31	431	2,11	696	1,71
4	CERAI MATI	418	2,06	1.976	9,68	2.394	5,88
	KEC. LAREH SAGO HALABAN	20.303	100,00	20.408	100,00	40.711	100,00

Sumber data : Database SIAK yang telah Dikonsolidasikan dan Dibersihkan (DKB) Kementerian Dalam Negeri

Tabel 2.9.4. Jumlah Penduduk Menurut Pendidikan yang Ditamatkan dan Jenis Kelamin

Kabupaten : Lima Puluh Kota
 Kecamatan : Lareh Sago Halaban
 Semester : I (satu)
 Tahun : 2024

NO	PENDIDIKAN YANG DITAMATKAN	JENIS KELAMIN				JUMLAH	
		LAKI-LAKI		PEREMPUAN		n (JIWA)	%
		n (JIWA)	%	n (JIWA)	%		
1	2	3	4	5	6	7	8
1	TIDAK/BLM SEKOLAH	2.986	14,71	2.766	13,55	5.752	14,13
2	BELUM TAMAT SD/SEDERAJAT	7.535	37,11	7.249	35,52	14.784	36,31
3	TAMAT SD/SEDERAJAT	3.203	15,78	2.966	14,53	6.169	15,15
4	SLTP/SEDERAJAT	2.410	11,87	2.552	12,50	4.962	12,19
5	SLTA/SEDERAJAT	3.431	16,90	3.505	17,17	6.936	17,04
6	DIPLOMA I/II	34	0,17	67	0,33	101	0,25
7	AKADEMI/DIPLOMA III/SARJANA MUDA	154	0,76	314	1,54	468	1,15
8	DIPLOMA IV/STRATA I	527	2,60	952	4,66	1.479	3,63
9	STRATA-II	22	0,11	36	0,18	58	0,14
10	STRATA-III	1	0,000	1	0,000	2	0,000
	KEC. LAREH SAGO HALABAN	20.303	100,00	20.408	100,00	40.711	100,00

Sumber data : Database SIAK yang telah Dikonsolidasikan dan Dibersihkan (DKB) Kementerian Dalam Negeri

Tabel 2.9.5. Jumlah Penduduk Menurut Jenis Pekerjaan dan Jenis Kelamin

Kabupaten : Lima Puluh Kota
 Kecamatan : Lareh Sago Halaban
 Semester : I (satu)
 Tahun : 2024

NO	JENIS PEKERJAAN	JENIS KELAMIN				JUMLAH	
		LAKI-LAKI		PEREMPUAN		n (JIWA)	%
		n (JIWA)	%	n (JIWA)	%		
1	2	3	4	5	6	7	8
1	BELUM/TIDAK BEKERJA	4.039	19,89	3.387	16,60	7.426	18,24
2	APARATUR/PEJABAT NEGARA	240	1,18	291	1,43	531	1,30
3	TENAGA PENGAJAR	27	0,13	67	0,33	94	0,23
4	WIRASWASTA	4.824	23,76	650	3,19	5.474	13,45
5	PERTANIAN/PETERNAKAN	6.595	32,48	524	2,57	7.119	17,49
6	NELAYAN	3	0,01	0	0,00	3	0,01
7	AGAMA DAN KEPERCAYAAN	4	0,02	0	0,00	4	0,01
8	PELAJAR/MAHASISWA	4.432	21,83	4.300	21,07	8.732	21,45
9	TENAGA KESEHATAN	4	0,02	25	0,12	29	0,07
10	PENSIUNAN	126	0,62	76	0,37	202	0,50
11	LAINNYA	9	0,04	11.088	54,33	11.097	27,26
	KEC. LAREH SAGO HALABAN	20.303	100,00	20.408	100,00	40.711	100,00

Sumber data : Database SIAK yang telah Dikonsolidasikan dan Dibersihkan (DKB) Kementerian Dalam Negeri

Tabel 2.9.6. Jumlah Penduduk Menurut Golongan Darah dan Jenis Kelamin

Kabupaten : Lima Puluh Kota
 Kecamatan : Lareh Sago Halaban
 Semester : I (satu)
 Tahun : 2024

NO	GOLONGAN DARAH	JENIS KELAMIN				JUMLAH	
		LAKI-LAKI		PEREMPUAN		n (JIWA)	%
		n (JIWA)	%	n (JIWA)	%		
1	2	3	4	5	6	7	8
1	A	525	2,59	407	1,99	932	2,29
2	B	347	1,71	332	1,63	679	1,67
3	AB	232	1,14	165	0,81	397	0,98
4	O	795	3,92	594	2,91	1.389	3,41
5	A+	12	0,06	12	0,06	24	0,06
6	A-	2	0,01	0	0,00	2	0,00
7	B+	12	0,06	9	0,04	21	0,05
8	B-	0	0,00	0	0,00	0	0,00
9	AB+	10	0,05	3	0,01	13	0,03
10	AB-	1	0,00	3	0,01	4	0,01
11	O+	15	0,07	14	0,07	29	0,07
12	O-	24	0,12	21	0,10	45	0,11
13	TIDAK TAHU	18.328	90,27	18.848	92,36	37.176	91,32
	KEC. LAREH SAGO HALABAN	20.303	100,00	20.408	100,00	40.711	100,00

Sumber data : Database SIAK yang telah Dikonsolidasikan dan Dibersihkan (DKB) Kementerian Dalam Negeri

Tabel 2.9.7. Jumlah Penduduk Menurut Usia Pendidikan dan Jenis Kelamin

Kabupaten : Lima Puluh Kota
 Kecamatan : Lareh Sago Halaban
 Semester : I (satu)
 Tahun : 2024

NO	USIA PENDIDIKAN	JENIS KELAMIN				JUMLAH	
		LAKI-LAKI		PEREMPUAN		n (JIWA)	%
		n (JIWA)	%	n (JIWA)	%		
1	2	3	4	5	6	7	8
1	04 - 05 TAHUN	607	9,45	554	9,35	1.161	9,40
2	06 TAHUN	323	5,03	261	4,41	584	4,73
3	07 - 12 TAHUN	1.970	30,66	1.802	30,42	3.772	30,55
4	13 - 15 TAHUN	1.152	17,93	1.015	17,14	2.167	17,55
5	16 - 18 TAHUN	1.129	17,57	980	16,55	2.109	17,08
6	19 - 22 TAHUN	1.244	19,36	1.311	22,13	2.555	20,69
	KEC. LAREH SAGO HALABAN	6.425	100,00	5.923	100,00	12.348	100,00

Sumber data : Database SIAK yang telah Dikonsolidasikan dan Dibersihkan (DKB) Kementerian Dalam Negeri

2.10. KECAMATAN SITUJUAH LIMO NAGARI

Tabel 2.10.1. Jumlah Penduduk Menurut Kelompok Umur dan Jenis Kelamin

Kabupaten : Lima Puluh Kota
 Kecamatan : Situjuah Limo Nagari
 Semester : I (satu)
 Tahun : 2024

NO	KELOMPOK UMUR	JENIS KELAMIN				JUMLAH	
		LAKI-LAKI		PEREMPUAN		n (JIWA)	%
		n (JIWA)	%	n (JIWA)	%		
1	2	3	4	5	6	7	8
1	0-4	672	5,59	575	4,72	1.247	5,15
2	5-9	966	8,04	880	7,23	1.846	7,63
3	10-14	1.061	8,83	1.043	8,56	2.104	8,69
4	15-19	1.077	8,96	1.004	8,24	2.081	8,6
5	20-24	1.088	9,05	1.096	9	2.184	9,03
6	25-29	987	8,21	862	7,08	1.849	7,64
7	30-34	702	5,84	698	5,73	1.400	5,79
8	35-39	719	5,98	714	5,86	1.433	5,92
9	40-44	818	6,8	806	6,62	1.624	6,71
10	45-49	840	6,99	839	6,89	1.679	6,94
11	50-54	746	6,21	780	6,4	1.526	6,31
12	55-59	668	5,56	746	6,13	1.414	5,84
13	60-64	529	4,4	574	4,71	1.103	4,56
14	65-69	431	3,59	502	4,12	933	3,86
15	70-74	357	2,97	423	3,47	780	3,22
16	75+	360	2,99	636	5,22	996	4,12
	KEC. SITUJUAH LIMO NAGARI	12.021	100,00	12.178	100,00	24.199	100,00

Sumber data : Database SIAK yang telah Dikonsolidasikan dan Dibersihkan (DKB) Kementerian Dalam Negeri

Tabel 2.10.2. Jumlah Penduduk Menurut Agama dan Jenis Kelamin

Kabupaten : Lima Puluh Kota
 Kecamatan : Situjuh Limo Nagari
 Semester : I (satu)
 Tahun : 2024

NO	AGAMA	JENIS KELAMIN				JUMLAH	
		LAKI-LAKI		PEREMPUAN		n (JIWA)	%
		n (JIWA)	%	n (JIWA)	%		
1	2	3	4	5	6	7	8
1	ISLAM	12.021	100,00	12.178	100,00	24.199	100,00
2	KRISTEN	-	-	-	-	-	-
3	KATHOLIK	-	-	-	-	-	-
4	HINDU	-	-	-	-	-	-
5	BUDDHA	-	-	-	-	-	-
6	KHONGHUCU	-	-	-	-	-	-
7	KEPERCAYAAN	-	-	-	-	-	-
	KEC. SITUJUAH LIMO NAGARI	12.021	100,00	12.178	100,00	24.199	100,00

Sumber data : Database SIAK yang telah Dikonsolidasikan dan Dibersihkan (DKB) Kementerian Dalam Negeri

Tabel 2.10.3. Jumlah Penduduk menurut Status Perkawinan dan Jenis Kelamin

Kabupaten : Lima Puluh Kota
 Kecamatan : Situjuh Limo Nagari
 Semester : I (satu)
 Tahun : 2024

NO	STATUS PERKAWINAN	JENIS KELAMIN				JUMLAH	
		LAKI-LAKI		PEREMPUAN		n (JIWA)	%
		n (JIWA)	%	n (JIWA)	%		
1	2	3	4	5	6	7	8
1	BELUM KAWIN	6.034	50,20	4.965	40,77	10.999	45,45
2	KAWIN	5.634	46,87	5.843	47,98	11.477	47,43
3	CERAI HIDUP	149	1,24	334	2,74	483	2,00
4	CERAI MATI	204	1,70	1.036	8,51	1.240	5,12
	KEC. SITUJUAH LIMO NAGARI	12.021	100,00	12.178	100,00	24.199	100,00

Sumber data : Database SIAK yang telah Dikonsolidasikan dan Dibersihkan (DKB) Kementerian Dalam Negeri

Tabel 2.10.4. Jumlah Penduduk Menurut Pendidikan yang Ditamatkan dan Jenis Kelamin

Kabupaten : Lima Puluh Kota
 Kecamatan : Situjuah Limo Nagari
 Semester : I (satu)
 Tahun : 2024

NO	PENDIDIKAN YANG DITAMATKAN	JENIS KELAMIN				JUMLAH	
		LAKI-LAKI		PEREMPUAN		n (JIWA)	%
		n (JIWA)	%	n (JIWA)	%		
1	2	3	4	5	6	7	8
1	TIDAK/BLM SEKOLAH	1.837	15,28	1.670	13,71	3.507	14,49
2	BELUM TAMAT SD/SEDERAJAT	4.339	36,10	4.150	34,08	8.489	35,08
3	TAMAT SD/SEDERAJAT	1.787	14,87	1.591	13,06	3.378	13,96
4	SLTP/SEDERAJAT	1.419	11,80	1.494	12,27	2.913	12,04
5	SLTA/SEDERAJAT	2.113	17,58	2.345	19,26	4.458	18,42
6	DIPLOMA I/II	26	0,22	57	0,47	83	0,34
7	AKADEMI/DIPLOMA III/SARJANA MUDA	122	1,01	243	2,00	365	1,51
8	DIPLOMA IV/STRATA I	364	3,03	602	4,94	966	3,99
9	STRATA-II	14	0,12	26	0,21	40	0,17
10	STRATA-III	0	0,000	0	0,000	0	0,000
	KEC. SITUJUAH LIMO NAGARI	12.021	100,00	12.178	100,00	24.199	100,00

Sumber data : Database SIAK yang telah Dikonsolidasikan dan Dibersihkan (DKB) Kementerian Dalam Negeri

Tabel 2.10.5. Jumlah Penduduk Menurut Jenis Pekerjaan dan Jenis Kelamin

Kabupaten : Lima Puluh Kota
 Kecamatan : Situjuah Limo Nagari
 Semester : I (satu)
 Tahun : 2024

NO	JENIS PEKERJAAN	JENIS KELAMIN				JUMLAH	
		LAKI-LAKI		PEREMPUAN		n (JIWA)	%
		n (JIWA)	%	n (JIWA)	%		
1	2	3	4	5	6	7	8
1	BELUM/TIDAK BEKERJA	2.432	20,23	2.003	16,45	4.435	18,33
2	APARATUR/PEJABAT NEGARA	154	1,28	227	1,86	381	1,57
3	TENAGA PENGAJAR	17	0,14	35	0,29	52	0,21
4	WIRASWASTA	2.924	24,32	556	4,57	3.480	14,38
5	PERTANIAN/PETERNAKAN	3.630	30,20	160	1,31	3.790	15,66
6	NELAYAN	1	0,01	0	0,00	1	0,00
7	AGAMA DAN KEPERCAYAAN	2	0,02	0	0,00	2	0,01
8	PELAJAR/MAHASISWA	2.765	23,00	2.773	22,77	5.538	22,89
9	TENAGA KESEHATAN	1	0,01	16	0,13	17	0,07
10	PENSIUNAN	88	0,73	63	0,52	151	0,62
11	LAINNYA	7	0,06	6.345	52,10	6.352	26,25
	KEC. SITUJUAH LIMO NAGARI	12.021	100,00	12.178	100,00	24.199	100,00

Sumber data : Database SIAK yang telah Dikonsolidasikan dan Dibersihkan (DKB) Kementerian Dalam Negeri

Tabel 2.10.6. Jumlah Penduduk Menurut Golongan Darah dan Jenis Kelamin

Kabupaten : Lima Puluh Kota
 Kecamatan : Situjuah Limo Nagari
 Semester : I (satu)
 Tahun : 2024

NO	GOLONGAN DARAH	JENIS KELAMIN				JUMLAH	
		LAKI-LAKI		PEREMPUAN		n (JIWA)	%
		n (JIWA)	%	n (JIWA)	%		
1	2	3	4	5	6	7	8
1	A	364	3,03	372	3,05	736	3,04
2	B	219	1,82	249	2,04	468	1,93
3	AB	150	1,25	118	0,97	268	1,11
4	O	661	5,50	559	4,59	1.220	5,04
5	A+	15	0,12	11	0,09	26	0,11
6	A-	1	0,01	1	0,01	2	0,01
7	B+	12	0,10	10	0,08	22	0,09
8	B-	1	0,01	0	0,00	1	0,00
9	AB+	2	0,02	7	0,06	9	0,04
10	AB-	3	0,02	5	0,04	8	0,03
11	O+	14	0,12	7	0,06	21	0,09
12	O-	14	0,12	10	0,08	24	0,10
13	TIDAK TAHU	10.565	87,89	10.829	88,92	21.394	88,41
	KEC. SITUJUAH LIMO NAGARI	12.021	100,00	12.178	100,00	24.199	100,00

Sumber data : Database SIAK yang telah Dikonsolidasikan dan Dibersihkan (DKB) Kementerian Dalam Negeri

Tabel 2.10.7. Jumlah Penduduk Menurut Usia Pendidikan dan Jenis Kelamin

Kabupaten : Lima Puluh Kota
 Kecamatan : Situjuah Limo Nagari
 Semester : I (satu)
 Tahun : 2024

NO	USIA PENDIDIKAN	JENIS KELAMIN				JUMLAH	
		LAKI-LAKI		PEREMPUAN		n (JIWA)	%
		n (JIWA)	%	n (JIWA)	%		
1	2	3	4	5	6	7	8
1	04 - 05 TAHUN	354	9,04	315	8,50	669	8,78
2	06 TAHUN	179	4,57	187	5,04	366	4,80
3	07 - 12 TAHUN	1.191	30,43	1.099	29,64	2.290	30,04
4	13 - 15 TAHUN	657	16,79	637	17,18	1.294	16,98
5	16 - 18 TAHUN	685	17,50	641	17,29	1.326	17,40
6	19 - 22 TAHUN	848	21,67	829	22,36	1.677	22,00
	KEC. SITUJUAH LIMO NAGARI	3.914	100,00	3.708	100,00	7.622	100,00

Sumber data : Database SIAK yang telah Dikonsolidasikan dan Dibersihkan (DKB) Kementerian Dalam Negeri

2.11. KECAMATAN MUNGKA

Tabel 2.11.1. Jumlah Penduduk Menurut Kelompok Umur dan Jenis Kelamin

Kabupaten : Lima Puluh Kota
 Kecamatan : Mungka
 Semester : I (satu)
 Tahun : 2024

NO	KELOMPOK UMUR	JENIS KELAMIN				JUMLAH	
		LAKI-LAKI		PEREMPUAN		n (JIWA)	%
		n (JIWA)	%	n (JIWA)	%		
1	2	3	4	5	6	7	8
1	0-4	874	6,24	769	5,41	1.643	5,82
2	5-9	1.185	8,46	1.111	7,82	2.296	8,14
3	10-14	1.238	8,84	1.260	8,86	2.498	8,85
4	15-19	1.198	8,56	1.232	8,67	2.430	8,61
5	20-24	1.365	9,75	1.315	9,25	2.680	9,5
6	25-29	1.197	8,55	1.057	7,44	2.254	7,99
7	30-34	995	7,11	841	5,92	1.836	6,51
8	35-39	876	6,26	883	6,21	1.759	6,23
9	40-44	933	6,66	921	6,48	1.854	6,57
10	45-49	952	6,8	935	6,58	1.887	6,69
11	50-54	842	6,01	882	6,2	1.724	6,11
12	55-59	660	4,71	738	5,19	1.398	4,95
13	60-64	529	3,78	542	3,81	1.071	3,8
14	65-69	474	3,39	637	4,48	1.111	3,94
15	70-74	364	2,6	466	3,28	830	2,94
16	75+	319	2,28	627	4,41	946	3,35
KEC. MUNGKA		14.001	100,00	14.216	100,00	28.217	100,00

Sumber data : Database SIAK yang telah Dikonsolidasikan dan Dibersihkan (DKB) Kementerian Dalam Negeri

Tabel 2.11.2. Jumlah Penduduk Menurut Agama dan Jenis Kelamin

Kabupaten : Lima Puluh Kota
 Kecamatan : Mungka
 Semester : I (satu)
 Tahun : 2024

NO	AGAMA	JENIS KELAMIN				JUMLAH	
		LAKI-LAKI		PEREMPUAN		n (JIWA)	%
		n (JIWA)	%	n (JIWA)	%		
1	2	3	4	5	6	7	8
1	ISLAM	13.999	99,99	14.214	99,99	28.213	99,99
2	KRISTEN	2	0,01	2	0,01	4	0,01
3	KATHOLIK	-	-	-	-	-	-
4	HINDU	-	-	-	-	-	-
5	BUDDHA	-	-	-	-	-	-
6	KHONGHUCU	-	-	-	-	-	-
7	KEPERCAYAAN	-	-	-	-	-	-
	KEC. MUNGKA	14.001	100,00	14.216	100,00	28.217	100,00

Sumber data : Database SIAK yang telah Dikonsolidasikan dan Dibersihkan (DKB) Kementerian Dalam Negeri

Tabel 2.11.3. Jumlah Penduduk menurut Status Perkawinan dan Jenis Kelamin

Kabupaten : Lima Puluh Kota
 Kecamatan : Mungka
 Semester : I (satu)
 Tahun : 2024

NO	STATUS PERKAWINAN	JENIS KELAMIN				JUMLAH	
		LAKI-LAKI		PEREMPUAN		n (JIWA)	%
		n (JIWA)	%	n (JIWA)	%		
1	2	3	4	5	6	7	8
1	BELUM KAWIN	7.185	51,32	5.953	41,88	13.138	46,56
2	KAWIN	6.418	45,84	6.769	47,62	13.187	46,73
3	CERAI HIDUP	201	1,44	328	2,31	529	1,87
4	CERAI MATI	197	1,41	1.166	8,20	1.363	4,83
	KEC. MUNGKA	14.001	100,00	14.216	100,00	28.217	100,00

Sumber data : Database SIAK yang telah Dikonsolidasikan dan Dibersihkan (DKB) Kementerian Dalam Negeri

Tabel 2.11.4. Jumlah Penduduk Menurut Pendidikan yang Ditamatkan dan Jenis Kelamin

Kabupaten : Lima Puluh Kota
 Kecamatan : Mungka
 Semester : I (satu)
 Tahun : 2024

NO	PENDIDIKAN YANG DITAMATKAN	JENIS KELAMIN				JUMLAH	
		LAKI-LAKI		PEREMPUAN		n (JIWA)	%
		n (JIWA)	%	n (JIWA)	%		
1	2	3	4	5	6	7	8
1	TIDAK/BLM SEKOLAH	2.374	16,96	2.123	14,93	4.497	15,94
2	BELUM TAMAT SD/SEDERAJAT	5.154	36,81	4.852	34,13	10.006	35,46
3	TAMAT SD/SEDERAJAT	2.380	17,00	2.299	16,17	4.679	16,58
4	SLTP/SEDERAJAT	1.523	10,88	1.631	11,47	3.154	11,18
5	SLTA/SEDERAJAT	2.036	14,54	2.272	15,98	4.308	15,27
6	DIPLOMA I/II	25	0,18	74	0,52	99	0,35
7	AKADEMI/DIPLOMA III/SARJANA MUDA	129	0,92	215	1,51	344	1,22
8	DIPLOMA IV/STRATA I	368	2,63	726	5,11	1.094	3,88
9	STRATA-II	11	0,08	21	0,15	32	0,11
10	STRATA-III	1	0,010	3	0,020	4	0,010
	KEC. MUNGKA	14.001	100,00	14.216	100,00	28.217	100,00

Sumber data : Database SIAK yang telah Dikonsolidasikan dan Dibersihkan (DKB) Kementerian Dalam Negeri

Tabel 2.11.5. Jumlah Penduduk Menurut Jenis Pekerjaan dan Jenis Kelamin

Kabupaten : Lima Puluh Kota
 Kecamatan : Mungka
 Semester : I (satu)
 Tahun : 2024

NO	JENIS PEKERJAAN	JENIS KELAMIN				JUMLAH	
		LAKI-LAKI		PEREMPUAN		n (JIWA)	%
		n (JIWA)	%	n (JIWA)	%		
1	2	3	4	5	6	7	8
1	BELUM/TIDAK BEKERJA	3.008	21,48	2.532	17,81	5.540	19,63
2	APARATUR/PEJABAT NEGARA	128	0,91	231	1,62	359	1,27
3	TENAGA PENGAJAR	17	0,12	47	0,33	64	0,23
4	WIRASWASTA	3.757	26,83	611	4,30	4.368	15,48
5	PERTANIAN/PETERNAKAN	3.785	27,03	570	4,01	4.355	15,43
6	NELAYAN	3	0,02	0	0,00	3	0,01
7	AGAMA DAN KEPERCAYAAN	4	0,03	0	0,00	4	0,01
8	PELAJAR/MAHASISWA	3.241	23,15	3.440	24,20	6.681	23,68
9	TENAGA KESEHATAN	2	0,01	23	0,16	25	0,09
10	PENSIUNAN	53	0,38	55	0,39	108	0,38
11	LAINNYA	3	0,02	6.707	47,18	6.710	23,78
	KEC. MUNGKA	14.001	100,00	14.216	100,00	28.217	100,00

Sumber data : Database SIAK yang telah Dikonsolidasikan dan Dibersihkan (DKB) Kementerian Dalam Negeri

Tabel 2.11.6. Jumlah Penduduk Menurut Golongan Darah dan Jenis Kelamin

Kabupaten : Lima Puluh Kota
 Kecamatan : Mungka
 Semester : I (satu)
 Tahun : 2024

NO	GOLONGAN DARAH	JENIS KELAMIN				JUMLAH	
		LAKI-LAKI		PEREMPUAN		n (JIWA)	%
		n (JIWA)	%	n (JIWA)	%		
1	2	3	4	5	6	7	8
1	A	243	1,74	260	1,83	503	1,78
2	B	240	1,71	203	1,43	443	1,57
3	AB	125	0,89	91	0,64	216	0,77
4	O	531	3,79	363	2,55	894	3,17
5	A+	7	0,05	3	0,02	10	0,04
6	A-	0	0,00	1	0,01	1	0,00
7	B+	6	0,04	3	0,02	9	0,03
8	B-	0	0,00	0	0,00	0	0,00
9	AB+	7	0,05	4	0,03	11	0,04
10	AB-	2	0,01	0	0,00	2	0,01
11	O+	10	0,07	4	0,03	14	0,05
12	O-	16	0,11	10	0,07	26	0,09
13	TIDAK TAHU	12.814	91,52	13.274	93,37	26.088	92,45
	KEC. MUNGKA	14.001	100,00	14.216	100,00	28.217	100,00

Sumber data : Database SIAK yang telah Dikonsolidasikan dan Dibersihkan (DKB) Kementerian Dalam Negeri

Tabel 2.11.7. Jumlah Penduduk Menurut Usia Pendidikan dan Jenis Kelamin

Kabupaten : Lima Puluh Kota
 Kecamatan : Mungka
 Semester : I (satu)
 Tahun : 2024

NO	USIA PENDIDIKAN	JENIS KELAMIN				JUMLAH	
		LAKI-LAKI		PEREMPUAN		n (JIWA)	%
		n (JIWA)	%	n (JIWA)	%		
1	2	3	4	5	6	7	8
1	04 - 05 TAHUN	469	10,12	410	9,06	879	9,60
2	06 TAHUN	225	4,86	213	4,71	438	4,78
3	07 - 12 TAHUN	1.405	30,32	1.366	30,17	2.771	30,25
4	13 - 15 TAHUN	793	17,11	792	17,50	1.585	17,30
5	16 - 18 TAHUN	756	16,31	727	16,06	1.483	16,19
6	19 - 22 TAHUN	986	21,28	1.019	22,51	2.005	21,89
	KEC. MUNGKA	4.634	100,00	4.527	100,00	9.161	100,00

Sumber data : Database SIAK yang telah Dikonsolidasikan dan Dibersihkan (DKB) Kementerian Dalam Negeri

2.12. KECAMATAN BUKIK BARISAN

Tabel 2.12.1. Jumlah Penduduk Menurut Kelompok Umur dan Jenis Kelamin

Kabupaten : Lima Puluh Kota
 Kecamatan : Bukik Barisan
 Semester : I (satu)
 Tahun : 2024

NO	KELOMPOK UMUR	JENIS KELAMIN				JUMLAH	
		LAKI-LAKI		PEREMPUAN		n (JIWA)	%
		n (JIWA)	%	n (JIWA)	%		
1	2	3	4	5	6	7	8
1	0-4	618	5,18	535	4,4	1.153	4,79
2	5-9	858	7,2	795	6,54	1.653	6,87
3	10-14	907	7,61	850	6,99	1.757	7,3
4	15-19	959	8,05	925	7,61	1.884	7,83
5	20-24	1.093	9,17	980	8,06	2.073	8,61
6	25-29	940	7,89	847	6,97	1.787	7,42
7	30-34	736	6,18	650	5,35	1.386	5,76
8	35-39	696	5,84	662	5,45	1.358	5,64
9	40-44	847	7,11	873	7,18	1.720	7,15
10	45-49	958	8,04	926	7,62	1.884	7,83
11	50-54	790	6,63	848	6,98	1.638	6,8
12	55-59	645	5,41	681	5,6	1.326	5,51
13	60-64	546	4,58	605	4,98	1.151	4,78
14	65-69	494	4,14	689	5,67	1.183	4,91
15	70-74	395	3,31	546	4,49	941	3,91
16	75+	437	3,67	741	6,1	1.178	4,89
KEC. BUKIK BARISAN		11.919	100,00	12.153	100,00	24.072	100,00

Sumber data : Database SIAK yang telah Dikonsolidasikan dan Dibersihkan (DKB) Kementerian Dalam Negeri

Tabel 2.12.2. Jumlah Penduduk Menurut Agama dan Jenis Kelamin

Kabupaten : Lima Puluh Kota
 Kecamatan : Bukik Barisan
 Semester : I (satu)
 Tahun : 2024

NO	AGAMA	JENIS KELAMIN				JUMLAH	
		LAKI-LAKI		PEREMPUAN			
		n (JIWA)	%	n (JIWA)	%	n (JIWA)	%
1	2	3	4	5	6	7	8
1	ISLAM	11.918	99,99	12.150	99,98	24.068	99,98
2	KRISTEN	1	0,01	2	0,02	3	0,01
3	KATHOLIK	-	-	-	-	-	-
4	HINDU	-	-	-	-	-	-
5	BUDDHA	-	-	-	-	-	-
6	KHONGHUCU	-	-	-	-	-	-
7	KEPERCAYAAN	-	-	1	0,01	1	-
	KEC. BUKIK BARISAN	11.919	100,00	12.153	100,00	24.072	100,00

Sumber data : Database SIAK yang telah Dikonsolidasikan dan Dibersihkan (DKB) Kementerian Dalam Negeri

Tabel 2.12.3. Jumlah Penduduk menurut Status Perkawinan dan Jenis Kelamin

Kabupaten : Lima Puluh Kota
 Kecamatan : Bukik Barisan
 Semester : I (satu)
 Tahun : 2024

NO	STATUS PERKAWINAN	JENIS KELAMIN				JUMLAH	
		LAKI-LAKI		PEREMPUAN		n (JIWA)	%
		n (JIWA)	%	n (JIWA)	%		
1	2	3	4	5	6	7	8
1	BELUM KAWIN	5.686	47,71	4.444	36,57	10.130	42,08
2	KAWIN	5.845	49,04	5.976	49,17	11.821	49,11
3	CERAI HIDUP	156	1,31	251	2,07	407	1,69
4	CERAI MATI	232	1,95	1.482	12,19	1.714	7,12
	KEC. BUKIK BARISAN	11.919	100,00	12.153	100,00	24.072	100,00

Sumber data : Database SIAK yang telah Dikonsolidasikan dan Dibersihkan (DKB) Kementerian Dalam Negeri

Tabel 2.12.4. Jumlah Penduduk Menurut Pendidikan yang Ditamatkan dan Jenis Kelamin

Kabupaten : Lima Puluh Kota
 Kecamatan : Bukik Barisan
 Semester : I (satu)
 Tahun : 2024

NO	PENDIDIKAN YANG DITAMATKAN	JENIS KELAMIN				JUMLAH	
		LAKI-LAKI		PEREMPUAN		n (JIWA)	%
		n (JIWA)	%	n (JIWA)	%		
1	2	3	4	5	6	7	8
1	TIDAK/BLM SEKOLAH	1.580	13,26	1.435	11,81	3.015	12,52
2	BELUM TAMAT SD/SEDERAJAT	5.122	42,97	5.025	41,35	10.147	42,15
3	TAMAT SD/SEDERAJAT	1.773	14,88	1.656	13,63	3.429	14,24
4	SLTP/SEDERAJAT	1.426	11,96	1.515	12,47	2.941	12,22
5	SLTA/SEDERAJAT	1.608	13,49	1.551	12,76	3.159	13,12
6	DIPLOMA I/II	15	0,13	54	0,44	69	0,29
7	AKADEMI/DIPLOMA III/SARJANA MUDA	63	0,53	147	1,21	210	0,87
8	DIPLOMA IV/STRATA I	328	2,75	758	6,24	1.086	4,51
9	STRATA-II	4	0,03	12	0,10	16	0,07
10	STRATA-III	0	0,000	0	0,000	0	0,000
	KEC. BUKIK BARISAN	11.919	100,00	12.153	100,00	24.072	100,00

Sumber data : Database SIAK yang telah Dikonsolidasikan dan Dibersihkan (DKB) Kementerian Dalam Negeri

Tabel 2.12.5. Jumlah Penduduk Menurut Jenis Pekerjaan dan Jenis Kelamin

Kabupaten : Lima Puluh Kota
 Kecamatan : Bukik Barisan
 Semester : I (satu)
 Tahun : 2024

NO	JENIS PEKERJAAN	JENIS KELAMIN				JUMLAH	
		LAKI-LAKI		PEREMPUAN		n (JIWA)	%
		n (JIWA)	%	n (JIWA)	%		
1	2	3	4	5	6	7	8
1	BELUM/TIDAK BEKERJA	2.144	17,99	1.776	14,61	3.920	16,28
2	APARATUR/PEJABAT NEGARA	112	0,94	250	2,06	362	1,50
3	TENAGA PENGAJAR	15	0,13	34	0,28	49	0,20
4	WIRASWASTA	1.411	11,84	476	3,92	1.887	7,84
5	PERTANIAN/PETERNAKAN	5.531	46,40	558	4,59	6.089	25,29
6	NELAYAN	1	0,01	0	0,00	1	0,00
7	AGAMA DAN KEPERCAYAAN	0	0,00	0	0,00	0	0,00
8	PELAJAR/MAHASISWA	2.660	22,32	2.659	21,88	5.319	22,10
9	TENAGA KESEHATAN	2	0,02	12	0,10	14	0,06
10	PENSIUNAN	39	0,33	30	0,25	69	0,29
11	LAINNYA	4	0,03	6.358	52,32	6.362	26,43
	KEC. BUKIK BARISAN	11.919	100,00	12.153	100,00	24.072	100,00

Sumber data : Database SIAK yang telah Dikonsolidasikan dan Dibersihkan (DKB) Kementerian Dalam Negeri

Tabel 2.12.6. Jumlah Penduduk Menurut Golongan Darah dan Jenis Kelamin

Kabupaten : Lima Puluh Kota
 Kecamatan : Bukik Barisan
 Semester : I (satu)
 Tahun : 2024

NO	GOLONGAN DARAH	JENIS KELAMIN				JUMLAH	
		LAKI-LAKI		PEREMPUAN		n (JIWA)	%
		n (JIWA)	%	n (JIWA)	%		
1	2	3	4	5	6	7	8
1	A	206	1,73	266	2,19	472	1,96
2	B	214	1,80	334	2,75	548	2,28
3	AB	114	0,96	107	0,88	221	0,92
4	O	438	3,67	413	3,40	851	3,54
5	A+	2	0,02	3	0,02	5	0,02
6	A-	0	0,00	1	0,01	1	0,00
7	B+	3	0,03	7	0,06	10	0,04
8	B-	0	0,00	0	0,00	0	0,00
9	AB+	2	0,02	3	0,02	5	0,02
10	AB-	2	0,02	0	0,00	2	0,01
11	O+	9	0,08	4	0,03	13	0,05
12	O-	10	0,08	7	0,06	17	0,07
13	TIDAK TAHU	10.919	91,61	11.008	90,58	21.927	91,09
	KEC. BUKIK BARISAN	11.919	100,00	12.153	100,00	24.072	100,00

Sumber data : Database SIAK yang telah Dikonsolidasikan dan Dibersihkan (DKB) Kementerian Dalam Negeri

Tabel 2.12.7. Jumlah Penduduk Menurut Usia Pendidikan dan Jenis Kelamin

Kabupaten : Lima Puluh Kota
 Kecamatan : Bukik Barisan
 Semester : I (satu)
 Tahun : 2024

NO	USIA PENDIDIKAN	JENIS KELAMIN				JUMLAH	
		LAKI-LAKI		PEREMPUAN		n (JIWA)	%
		n (JIWA)	%	n (JIWA)	%		
1	2	3	4	5	6	7	8
1	04 - 05 TAHUN	328	9,43	285	8,90	613	9,18
2	06 TAHUN	166	4,77	159	4,96	325	4,87
3	07 - 12 TAHUN	1.016	29,22	951	29,69	1.967	29,45
4	13 - 15 TAHUN	583	16,77	535	16,70	1.118	16,74
5	16 - 18 TAHUN	560	16,11	546	17,05	1.106	16,56
6	19 - 22 TAHUN	824	23,70	727	22,70	1.551	23,22
	KEC. BUKIK BARISAN	3.477	100,00	3.203	100,00	6.680	100,00

Sumber data : Database SIAK yang telah Dikonsolidasikan dan Dibersihkan (DKB) Kementerian Dalam Negeri

2.13. KECAMATAN AKABILURU

Tabel 2.13.1. Jumlah Penduduk Menurut Kelompok Umur dan Jenis Kelamin

Kabupaten : Lima Puluh Kota
 Kecamatan : Akabiluru
 Semester : I (satu)
 Tahun : 2024

NO	KELOMPOK UMUR	JENIS KELAMIN				JUMLAH	
		LAKI-LAKI		PEREMPUAN		n (JIWA)	%
		n (JIWA)	%	n (JIWA)	%		
1	2	3	4	5	6	7	8
1	0-4	895	5,89	813	5,34	1.708	5,61
2	5-9	1.160	7,63	1.156	7,59	2.316	7,61
3	10-14	1.349	8,88	1.249	8,2	2.598	8,54
4	15-19	1.293	8,51	1.204	7,9	2.497	8,21
5	20-24	1.468	9,66	1.322	8,68	2.790	9,17
6	25-29	1.327	8,73	1.140	7,48	2.467	8,11
7	30-34	962	6,33	845	5,55	1.807	5,94
8	35-39	889	5,85	883	5,8	1.772	5,82
9	40-44	988	6,5	1.005	6,6	1.993	6,55
10	45-49	1.044	6,87	1.028	6,75	2.072	6,81
11	50-54	891	5,86	922	6,05	1.813	5,96
12	55-59	755	4,97	818	5,37	1.573	5,17
13	60-64	615	4,05	715	4,69	1.330	4,37
14	65-69	615	4,05	775	5,09	1.390	4,57
15	70-74	435	2,86	540	3,55	975	3,2
16	75+	511	3,36	816	5,36	1.327	4,36
	KEC. AKABILURU	15.197	100,00	15.231	100,00	30.428	100,00

Sumber data : Database SIAK yang telah Dikonsolidasikan dan Dibersihkan (DKB) Kementerian Dalam Negeri

Tabel 2.13.2. Jumlah Penduduk Menurut Agama dan Jenis Kelamin

Kabupaten : Lima Puluh Kota
 Kecamatan : Akabiluru
 Semester : I (satu)
 Tahun : 2024

NO	AGAMA	JENIS KELAMIN				JUMLAH	
		LAKI-LAKI		PEREMPUAN			
		n (JIWA)	%	n (JIWA)	%	n (JIWA)	%
1	2	3	4	5	6	7	8
1	ISLAM	15.196	99,99	15.231	100,00	30.427	100,00
2	KRISTEN	1	0,01	-	-	1	-
3	KATHOLIK	-	-	-	-	-	-
4	HINDU	-	-	-	-	-	-
5	BUDDHA	-	-	-	-	-	-
6	KHONGHUCU	-	-	-	-	-	-
7	KEPERCAYAAN	-	-	-	-	-	-
	KEC. AKABILURU	15.197	100,00	15.231	100,00	30.428	100,00

Sumber data : Database SIAK yang telah Dikonsolidasikan dan Dibersihkan (DKB) Kementerian Dalam Negeri

Tabel 2.13.3. Jumlah Penduduk menurut Status Perkawinan dan Jenis Kelamin

Kabupaten : Lima Puluh Kota
 Kecamatan : Akabiluru
 Semester : I (satu)
 Tahun : 2024

NO	STATUS PERKAWINAN	JENIS KELAMIN				JUMLAH	
		LAKI-LAKI		PEREMPUAN		n (JIWA)	%
		n (JIWA)	%	n (JIWA)	%		
1	2	3	4	5	6	7	8
1	BELUM KAWIN	7.977	52,49	6.348	41,68	14.325	47,08
2	KAWIN	6.767	44,53	7.108	46,67	13.875	45,60
3	CERAI HIDUP	173	1,14	330	2,17	503	1,65
4	CERAI MATI	280	1,84	1.445	9,49	1.725	5,67
	KEC. AKABILURU	15.197	100,00	15.231	100,00	30.428	100,00

Sumber data : Database SIAK yang telah Dikonsolidasikan dan Dibersihkan (DKB) Kementerian Dalam Negeri

Tabel 2.13.4. Jumlah Penduduk Menurut Pendidikan yang Ditamatkan dan Jenis Kelamin

Kabupaten : Lima Puluh Kota
 Kecamatan : Akabiluru
 Semester : I (satu)
 Tahun : 2024

NO	PENDIDIKAN YANG DITAMATKAN	JENIS KELAMIN				JUMLAH	
		LAKI-LAKI		PEREMPUAN		n (JIWA)	%
		n (JIWA)	%	n (JIWA)	%		
1	2	3	4	5	6	7	8
1	TIDAK/BLM SEKOLAH	2.357	15,51	2.274	14,93	4.631	15,22
2	BELUM TAMAT SD/SEDERAJAT	4.254	27,99	3.908	25,66	8.162	26,82
3	TAMAT SD/SEDERAJAT	2.883	18,97	2.682	17,61	5.565	18,29
4	SLTP/SEDERAJAT	1.876	12,34	1.932	12,68	3.808	12,51
5	SLTA/SEDERAJAT	3.096	20,37	3.059	20,08	6.155	20,23
6	DIPLOMA I/II	36	0,24	107	0,70	143	0,47
7	AKADEMI/DIPLOMA III/SARJANA MUDA	178	1,17	269	1,77	447	1,47
8	DIPLOMA IV/STRATA I	483	3,18	974	6,39	1.457	4,79
9	STRATA-II	33	0,22	25	0,16	58	0,19
10	STRATA-III	1	0,010	1	0,010	2	0,010
	KEC. AKABILURU	15.197	100,00	15.231	100,00	30.428	100,00

Sumber data : Database SIAK yang telah Dikonsolidasikan dan Dibersihkan (DKB) Kementerian Dalam Negeri

Tabel 2.13.5. Jumlah Penduduk Menurut Jenis Pekerjaan dan Jenis Kelamin

Kabupaten : Lima Puluh Kota
 Kecamatan : Akabiluru
 Semester : I (satu)
 Tahun : 2024

NO	JENIS PEKERJAAN	JENIS KELAMIN				JUMLAH	
		LAKI-LAKI		PEREMPUAN		n (JIWA)	%
		n (JIWA)	%	n (JIWA)	%		
1	2	3	4	5	6	7	8
1	BELUM/TIDAK BEKERJA	3.323	21,87	2.706	17,77	6.029	19,81
2	APARATUR/PEJABAT NEGARA	191	1,26	335	2,20	526	1,73
3	TENAGA PENGAJAR	40	0,26	82	0,54	122	0,40
4	WIRASWASTA	3.753	24,70	647	4,25	4.400	14,46
5	PERTANIAN/PETERNAKAN	4.180	27,51	111	0,73	4.291	14,10
6	NELAYAN	2	0,01	0	0,00	2	0,01
7	AGAMA DAN KEPERCAYAAN	4	0,03	0	0,00	4	0,01
8	PELAJAR/MAHASISWA	3.586	23,60	3.435	22,55	7.021	23,07
9	TENAGA KESEHATAN	5	0,03	16	0,11	21	0,07
10	PENSIUNAN	107	0,70	84	0,55	191	0,63
11	LAINNYA	6	0,04	7.815	51,31	7.821	25,70
	KEC. AKABILURU	15.197	100,00	15.231	100,00	30.428	100,00

Sumber data : Database SIAK yang telah Dikonsolidasikan dan Dibersihkan (DKB) Kementerian Dalam Negeri

Tabel 2.13.6. Jumlah Penduduk Menurut Golongan Darah dan Jenis Kelamin

Kabupaten : Lima Puluh Kota
 Kecamatan : Akabiluru
 Semester : I (satu)
 Tahun : 2024

NO	GOLONGAN DARAH	JENIS KELAMIN				JUMLAH	
		LAKI-LAKI		PEREMPUAN		n (JIWA)	%
		n (JIWA)	%	n (JIWA)	%		
1	2	3	4	5	6	7	8
1	A	251	1,65	222	1,46	473	1,55
2	B	228	1,50	204	1,34	432	1,42
3	AB	98	0,64	98	0,64	196	0,64
4	O	517	3,40	396	2,60	913	3,00
5	A+	21	0,14	25	0,16	46	0,15
6	A-	0	0,00	2	0,01	2	0,01
7	B+	20	0,13	16	0,11	36	0,12
8	B-	0	0,00	1	0,01	1	0,00
9	AB+	16	0,11	7	0,05	23	0,08
10	AB-	1	0,01	0	0,00	1	0,00
11	O+	36	0,24	20	0,13	56	0,18
12	O-	10	0,07	7	0,05	17	0,06
13	TIDAK TAHU	13.999	92,12	14.233	93,45	28.232	92,78
	KEC. AKABILURU	15.197	100,00	15.231	100,00	30.428	100,00

Sumber data : Database SIAK yang telah Dikonsolidasikan dan Dibersihkan (DKB) Kementerian Dalam Negeri

Tabel 2.13.7. Jumlah Penduduk Menurut Usia Pendidikan dan Jenis Kelamin

Kabupaten : Lima Puluh Kota
 Kecamatan : Akabiluru
 Semester : I (satu)
 Tahun : 2024

NO	USIA PENDIDIKAN	JENIS KELAMIN				JUMLAH	
		LAKI-LAKI		PEREMPUAN		n (JIWA)	%
		n (JIWA)	%	n (JIWA)	%		
1	2	3	4	5	6	7	8
1	04 - 05 TAHUN	467	9,69	415	9,05	882	9,38
2	06 TAHUN	231	4,79	191	4,17	422	4,49
3	07 - 12 TAHUN	1.455	30,19	1.434	31,28	2.889	30,72
4	13 - 15 TAHUN	823	17,07	780	17,01	1.603	17,04
5	16 - 18 TAHUN	789	16,37	735	16,03	1.524	16,20
6	19 - 22 TAHUN	1.055	21,89	1.030	22,46	2.085	22,17
	KEC. AKABILURU	4.820	100,00	4.585	100,00	9.405	100,00

Sumber data : Database SIAK yang telah Dikonsolidasikan dan Dibersihkan (DKB) Kementerian Dalam Negeri

BAB III

AGREGAT KEPENDUDUKAN NAGARI

BAB III
AGREGAT KEPENDUDUKAN NAGARI

**Tabel 3.1. Jumlah Penduduk Berdasarkan Jenis Kelamin
Menurut Nagari**

Kabupaten : Lima Puluh Kota
Semester : I (satu)
Tahun : 2024

NO	KODE WILAYAH	NAGARI	JENIS KELAMIN				JUMLAH	
			LAKI-LAKI		PEREMPUAN		n (JIWA)	%
			n (JIWA)	%	n (JIWA)	%		
1	2	3	4	5	6	7	8	9
1	13.07.01.2001	KURAI	816	0,41	839	0,42	1.655	0,41
2	13.07.01.2002	SUNGGAI RIMBANG	1.178	0,59	1.194	0,59	2.372	0,59
3	13.07.01.2003	TANJUANG BUNGO	730	0,37	764	0,38	1.494	0,37
4	13.07.01.2004	SULIKI	1.364	0,68	1.374	0,68	2.738	0,68
5	13.07.01.2005	LIMBANANG	2.280	1,14	2.314	1,15	4.594	1,15
6	13.07.01.2006	ANDIANG	1.243	0,62	1.386	0,69	2.629	0,66
	13.07.01	KEC. SULIKI	7.611	3,81	7.871	3,92	15.482	3,86
1	13.07.02.2001	GUGUAK VIII KOTO	7.213	3,61	7.324	3,65	14.537	3,63
2	13.07.02.2002	VII KOTO TALAGO	4.634	2,32	4.908	2,44	9.542	2,38
3	13.07.02.2003	SUNGGAI TALANG	2.696	1,35	2.635	1,31	5.331	1,33
4	13.07.02.2004	KUBANG	2.671	1,34	2.847	1,42	5.518	1,38
5	13.07.02.2005	SIMPANG SUGIRAN	1.108	0,55	1.159	0,58	2.267	0,57
	13.07.02	KEC. GUGUAK	18.322	9,16	18.873	9,40	37.195	9,28

NO	KODE WILAYAH	NAGARI	JENIS KELAMIN				JUMLAH	
			LAKI-LAKI		PEREMPUAN		n (JIWA)	%
			n (JIWA)	%	n (JIWA)	%		
1	2	3	4	5	6	7	8	9
1	13.07.03.2001	KOTO BARU SIMALANGGANG	4.023	2,01	4.029	2,01	8.052	2,01
2	13.07.03.2002	TAEH BUKIK	1.787	0,89	1.829	0,91	3.616	0,90
3	13.07.03.2003	SIMALANGGANG	2.678	1,34	2.606	1,30	5.284	1,32
4	13.07.03.2004	SUNGAI BERINGIN	1.511	0,76	1.555	0,77	3.066	0,76
5	13.07.03.2005	PIOBANG	2.299	1,15	2.247	1,12	4.546	1,13
6	13.07.03.2006	TAEH BARUAH	4.977	2,49	5.081	2,53	10.058	2,51
7	13.07.03.2007	KOTO TANGAH SIMALANGGANG	2.151	1,08	2.162	1,08	4.313	1,08
	13.07.03	KEC. PAYAKUMBUH	19.426	9,72	19.509	9,71	38.935	9,71
1	13.07.04.2001	TJ HARO SIKABU KABU PD PANJANG	2.946	1,47	3.073	1,53	6.019	1,50
2	13.07.04.2002	MUNGO	5.029	2,52	5.130	2,55	10.159	2,53
3	13.07.04.2003	SUNGAI KAMUYANG	4.009	2,01	4.070	2,03	8.079	2,02
4	13.07.04.2004	ANDALEH	2.607	1,30	2.794	1,39	5.401	1,35
	13.07.04	KEC. LUAK	14.591	7,30	15.067	7,50	29.658	7,40
1	13.07.05.2001	TARAM	4.445	2,22	4.428	2,20	8.873	2,21
2	13.07.05.2002	SOLOK BIO BIO	1.214	0,61	1.183	0,59	2.397	0,60
3	13.07.05.2003	TARANTANG	1.457	0,73	1.441	0,72	2.898	0,72
4	13.07.05.2004	BUKIK LIMBUKU	822	0,41	800	0,40	1.622	0,40
5	13.07.05.2005	HARAU	1.746	0,87	1.728	0,86	3.474	0,87
6	13.07.05.2006	BATU BALANG	3.419	1,71	3.383	1,68	6.802	1,70
7	13.07.05.2007	SARILAMAK	7.905	3,95	7.695	3,83	15.600	3,89
8	13.07.05.2008	GURUN	1.176	0,59	1.171	0,58	2.347	0,59

NO	KODE WILAYAH	NAGARI	JENIS KELAMIN				JUMLAH	
			LAKI-LAKI		PEREMPUAN		n (JIWA)	%
			n (JIWA)	%	n (JIWA)	%		
1	2	3	4	5	6	7	8	9
9	13.07.05.2009	LUBUAK BATINGKOK	1.914	0,96	1.954	0,97	3.868	0,97
10	13.07.05.2010	KOTO TUO	4.006	2,00	4.009	2,00	8.015	2,00
11	13.07.05.2011	PILUBANG	867	0,43	841	0,42	1.708	0,43
	13.07.05	KEC. HARAU	28.971	14,49	28.633	14,25	57.604	14,37
1	13.07.06.2001	MANGGILANG	2.635	1,32	2.585	1,29	5.220	1,30
2	13.07.06.2002	TANJUANG BALIK	1.242	0,62	1.201	0,60	2.443	0,61
3	13.07.06.2003	GUNUANG MALINTANG	3.547	1,77	3.367	1,68	6.914	1,73
4	13.07.06.2004	PANGKALAN	5.349	2,68	5.152	2,56	10.501	2,62
5	13.07.06.2005	KOTO ALAM	1.512	0,76	1.527	0,76	3.039	0,76
6	13.07.06.2006	TANJUNG PAUH	1.156	0,58	1.094	0,54	2.250	0,56
	13.07.06	KEC. PANGKALAN KOTO BARU	15.441	7,72	14.926	7,43	30.367	7,58
1	13.07.07.2001	MUARO PAITI	3.118	1,56	2.995	1,49	6.113	1,53
2	13.07.07.2002	KOTO BANGUN	2.044	1,02	1.949	0,97	3.993	1,00
3	13.07.07.2003	LUBUAK ALAI	1.796	0,90	1.755	0,87	3.551	0,89
4	13.07.07.2004	KOTO LAMO	1.581	0,79	1.538	0,77	3.119	0,78
5	13.07.07.2005	DURIAN TINGGI	1.676	0,84	1.710	0,85	3.386	0,84
6	13.07.07.2006	SIALANG	3.298	1,65	3.271	1,63	6.569	1,64
7	13.07.07.2007	GALUGUA	1.255	0,63	1.208	0,60	2.463	0,61
	13.07.07	KEC. KAPUR IX	14.768	7,39	14.426	7,18	29.194	7,28
1	13.07.08.2001	PANDAM GADANG	2.745	1,37	2.761	1,37	5.506	1,37
2	13.07.08.2002	KOTO TINGGI	3.591	1,80	3.581	1,78	7.172	1,79

NO	KODE WILAYAH	NAGARI	JENIS KELAMIN				JUMLAH	
			LAKI-LAKI		PEREMPUAN		n (JIWA)	%
			n (JIWA)	%	n (JIWA)	%		
1	2	3	4	5	6	7	8	9
3	13.07.08.2003	TALANG ANAU	1.021	0,51	1.034	0,51	2.055	0,51
	13.07.08	KEC. GUNUANG OMEH	7.357	3,68	7.376	3,67	14.733	3,68
1	13.07.09.2001	LABUAH GUNUANG	2.709	1,35	2.901	1,44	5.610	1,40
2	13.07.09.2002	BATU PAYUANG	3.182	1,59	3.136	1,56	6.318	1,58
3	13.07.09.2003	AMPALU	2.280	1,14	2.211	1,10	4.491	1,12
4	13.07.09.2004	BUKIK SIKUMPA	1.600	0,80	1.582	0,79	3.182	0,79
5	13.07.09.2005	BALAI PANJANG	2.960	1,48	3.098	1,54	6.058	1,51
6	13.07.09.2006	HALABAN	2.824	1,41	2.809	1,40	5.633	1,41
7	13.07.09.2007	TANJUANG GADANG	2.766	1,38	2.664	1,33	5.430	1,35
8	13.07.09.2008	SITANANG	1.982	0,99	2.007	1,00	3.989	1,00
	13.07.09	KEC. LAREH SAGO HALABAN	20.303	10,16	20.408	10,16	40.711	10,16
1	13.07.10.2001	SITUJUAH BATUA	2.916	1,46	2.921	1,45	5.837	1,46
2	13.07.10.2002	SITUJUAH LADANG LAWEH	1.006	0,50	1.012	0,50	2.018	0,50
3	13.07.10.2003	TUNGKA	2.502	1,25	2.506	1,25	5.008	1,25
4	13.07.10.2004	SITUJUAH BANDA DALAM	2.614	1,31	2.705	1,35	5.319	1,33
5	13.07.10.2005	SITUJUAH GADANG	2.983	1,49	3.034	1,51	6.017	1,50
	13.07.10	KEC. SITUJUAH LIMO NAGARI	12.021	6,01	12.178	6,06	24.199	6,04
1	13.07.11.2001	JOPANG MANGANTI	1.186	0,59	1.263	0,63	2.449	0,61
2	13.07.11.2002	SIMPANG KAPUAK	2.427	1,21	2.592	1,29	5.019	1,25
3	13.07.11.2003	MUNGKA	4.447	2,22	4.378	2,18	8.825	2,20
4	13.07.11.2004	TALANG MAUR	2.890	1,45	2.898	1,44	5.788	1,44

NO	KODE WILAYAH	NAGARI	JENIS KELAMIN				JUMLAH	
			LAKI-LAKI		PEREMPUAN		n (JIWA)	%
			n (JIWA)	%	n (JIWA)	%		
1	2	3	4	5	6	7	8	9
5	13.07.11.2005	SUNGAI ANTUAN	3.051	1,53	3.085	1,54	6.136	1,53
	13.07.11	KEC. MUNGKA	14.001	7,00	14.216	7,08	28.217	7,04
1	13.07.12.2001	MAEK	4.968	2,48	4.972	2,48	9.940	2,48
2	13.07.12.2002	BANJA LOWEH	1.648	0,82	1.703	0,85	3.351	0,84
3	13.07.12.2003	BARUAH GUNUANG	2.145	1,07	2.187	1,09	4.332	1,08
4	13.07.12.2004	SUNGAI NANIANG	1.603	0,80	1.716	0,85	3.319	0,83
5	13.07.12.2005	KOTO TANGAH	1.555	0,78	1.575	0,78	3.130	0,78
	13.07.12	KEC. BUKIK BARISAN	11.919	5,96	12.153	6,05	24.072	6,01
1	13.07.13.2001	SARIAK LAWEH	3.140	1,57	3.296	1,64	6.436	1,61
2	13.07.13.2002	KOTO TANGAH BATU AMPA	4.997	2,50	4.913	2,45	9.910	2,47
3	13.07.13.2003	BATUHAMPAR	1.978	0,99	1.924	0,96	3.902	0,97
4	13.07.13.2004	SUAYAN	2.843	1,42	2.897	1,44	5.740	1,43
5	13.07.13.2005	SUNGAI BALANTIAK	653	0,33	667	0,33	1.320	0,33
6	13.07.13.2006	PAUH SANGIK	707	0,35	670	0,33	1.377	0,34
7	13.07.13.2007	DURIAN GADANG	879	0,44	864	0,43	1.743	0,43
	13.07.13	KEC. AKABILURU	15.197	7,60	15.231	7,58	30.428	7,59
	13.07	KAB. LIMA PULUH KOTA	199.928	100,00	200.867	100,00	400.795	100,00

Sumber data : Database SIAK yang telah Dikonsolidasikan dan Dibersihkan (DKB) Kementerian Dalam Negeri

**Tabel 3.2. Jumlah Penduduk, Luas Wilayah dan Kepadatan Penduduk
Menurut Nagari**

Kabupaten : Lima Puluh Kota
Semester : I (satu)
Tahun : 2024

NO	KODE WILAYAH	NAGARI	JUMLAH PENDUDUK	LUAS WILAYAH (km ²)	KEPADATAN PENDUDUK
1	2	3	4	5	6
1	13.07.01.2001	KURAI	1.655	20,00	83
2	13.07.01.2002	SUNGAI RIMBANG	2.372	20,00	119
3	13.07.01.2003	TANJUANG BUNGO	1.494	29,46	51
4	13.07.01.2004	SULIKI	2.738	52,00	53
5	13.07.01.2005	LIMBANANG	4.594	9,68	475
6	13.07.01.2006	ANDIANG	2.629	5,80	453
	13.07.01	KEC. SULIKI	15.482	136,94	113
1	13.07.02.2001	GUGUAK VIII KOTO	14.537	21,70	670
2	13.07.02.2002	VII KOTO TALAGO	9.542	21,00	454
3	13.07.02.2003	SUNGAI TALANG	5.331	18,00	296
4	13.07.02.2004	KUBANG	5.518	26,20	211
5	13.07.02.2005	SIMPANG SUGIRAN	2.267	19,30	117
	13.07.02	KEC. GUGUAK	37.195	106,20	350
1	13.07.03.2001	KOTO BARU SIMALANGGANG	8.052	7,44	1.082
2	13.07.03.2002	TAEH BUKIK	3.616	26,91	134
3	13.07.03.2003	SIMALANGGANG	5.284	11,35	466
4	13.07.03.2004	SUNGAI BERINGIN	3.066	9,83	312

NO	KODE WILAYAH	NAGARI	JUMLAH PENDUDUK	LUAS WILAYAH (km ²)	KEPADATAN PENDUDUK
1	2	3	4	5	6
5	13.07.03.2005	PIOBANG	4.546	11,23	405
6	13.07.03.2006	TAEH BARUAH	10.058	23,70	424
7	13.07.03.2007	KOTO TANGAH SIMALANGGANG	4.313	9,01	479
	13.07.03	KEC. PAYAKUMBUH	38.935	99,47	391
1	13.07.04.2001	TJ HARO SIKABU KABU PD PANJANG	6.019	13,87	434
2	13.07.04.2002	MUNGO	10.159	11,04	920
3	13.07.04.2003	SUNGAI KAMUYANG	8.079	30,37	266
4	13.07.04.2004	ANDALEH	5.401	6,40	844
	13.07.04	KEC. LUAK	29.658	61,68	481
1	13.07.05.2001	TARAM	8.873	60,59	146
2	13.07.05.2002	SOLOK BIO BIO	2.397	28,35	85
3	13.07.05.2003	TARANTANG	2.898	22,63	128
4	13.07.05.2004	BUKIK LIMBUKU	1.622	10,36	157
5	13.07.05.2005	HARAU	3.474	78,83	44
6	13.07.05.2006	BATU BALANG	6.802	20,09	339
7	13.07.05.2007	SARILAMAK	15.600	117,97	132
8	13.07.05.2008	GURUN	2.347	12,80	183
9	13.07.05.2009	LUBUAK BATINGKOK	3.868	12,80	302
10	13.07.05.2010	KOTO TUO	8.015	33,19	241
11	13.07.05.2011	PILUBANG	1.708	19,19	89
	13.07.05	KEC. HARAU	57.604	416,80	138

NO	KODE WILAYAH	NAGARI	JUMLAH PENDUDUK	LUAS WILAYAH (km ²)	KEPADATAN PENDUDUK
1	2	3	4	5	6
1	13.07.06.2001	MANGGILANG	5.220	58,75	89
2	13.07.06.2002	TANJUANG BALIK	2.443	124,57	20
3	13.07.06.2003	GUNUANG MALINTANG	6.914	249,43	28
4	13.07.06.2004	PANGKALAN	10.501	124,30	84
5	13.07.06.2005	KOTO ALAM	3.039	42,75	71
6	13.07.06.2006	TANJUNG PAUH	2.250	112,26	20
	13.07.06	KEC. PANGKALAN KOTO BARU	30.367	712,06	43
1	13.07.07.2001	MUARO PAITI	6.113	95,00	64
2	13.07.07.2002	KOTO BANGUN	3.993	91,00	44
3	13.07.07.2003	LUBUAK ALAI	3.551	106,00	34
4	13.07.07.2004	KOTO LAMO	3.119	103,36	30
5	13.07.07.2005	DURIAN TINGGI	3.386	83,00	41
6	13.07.07.2006	SIALANG	6.569	117,00	56
7	13.07.07.2007	GALUGUA	2.463	128,00	19
	13.07.07	KEC. KAPUR IX	29.194	723,36	40
1	13.07.08.2001	PANDAM GADANG	5.506	64,00	86
2	13.07.08.2002	KOTO TINGGI	7.172	74,00	97
3	13.07.08.2003	TALANG ANAU	2.055	18,54	111
	13.07.08	KEC. GUNUANG OMEH	14.733	156,54	94
1	13.07.09.2001	LABUAH GUNUANG	5.610	12,86	436
2	13.07.09.2002	BATU PAYUANG	6.318	15,05	420
3	13.07.09.2003	AMPALU	4.491	108,13	42

NO	KODE WILAYAH	NAGARI	JUMLAH PENDUDUK	LUAS WILAYAH (km ²)	KEPADATAN PENDUDUK
1	2	3	4	5	6
4	13.07.09.2004	BUKIK SIKUMPA	3.182	6,34	502
5	13.07.09.2005	BALAI PANJANG	6.058	25,09	241
6	13.07.09.2006	HALABAN	5.633	66,15	85
7	13.07.09.2007	TANJUANG GADANG	5.430	13,55	401
8	13.07.09.2008	SITANANG	3.989	147,68	27
	13.07.09	KEC. LAREH SAGO HALABAN	40.711	394,85	103
1	13.07.10.2001	SITUJUAH BATUA	5.837	15,49	377
2	13.07.10.2002	SITUJUAH LADANG LAWEH	2.018	15,93	127
3	13.07.10.2003	TUNGKA	5.008	14,15	354
4	13.07.10.2004	SITUJUAH BANDA DALAM	5.319	11,71	454
5	13.07.10.2005	SITUJUAH GADANG	6.017	16,90	356
	13.07.10	KEC. SITUJUAH LIMO NAGARI	24.199	74,18	326
1	13.07.11.2001	JOPANG MANGANTI	2.449	5,37	456
2	13.07.11.2002	SIMPANG KAPUAK	5.019	36,35	138
3	13.07.11.2003	MUNGKA	8.825	13,03	677
4	13.07.11.2004	TALANG MAUR	5.788	17,04	340
5	13.07.11.2005	SUNGAI ANTUAN	6.136	11,97	513
	13.07.11	KEC. MUNGKA	28.217	83,76	337
1	13.07.12.2001	MAEK	9.940	122,06	81
2	13.07.12.2002	BANJA LOWEH	3.351	49,00	68
3	13.07.12.2003	BARUAH GUNUANG	4.332	67,78	64
4	13.07.12.2004	SUNGAI NANIANG	3.319	20,00	166

NO	KODE WILAYAH	NAGARI	JUMLAH PENDUDUK	LUAS WILAYAH (km ²)	KEPADATAN PENDUDUK
1	2	3	4	5	6
5	13.07.12.2005	KOTO TANGAH	3.130	35,36	89
	13.07.12	KEC. BUKIK BARISAN	24.072	294,20	82
1	13.07.13.2001	SARIAK LAWEH	6.436	21,36	301
2	13.07.13.2002	KOTO TANGAH BATU AMPA	9.910	22,44	442
3	13.07.13.2003	BATUHAMPAR	3.902	10,35	377
4	13.07.13.2004	SUAYAN	5.740	12,79	449
5	13.07.13.2005	SUNGAI BALANTIAK	1.320	8,45	156
6	13.07.13.2006	PAUH SANGIK	1.377	11,97	115
7	13.07.13.2007	DURIAN GADANG	1.743	6,90	253
	13.07.13	KEC. AKABILURU	30.428	94,26	323
	13.07	KABUPATEN LIMA PULUH KOTA	400.795	3.354,30	119

Sumber data : Database SIAK yang telah Dikonsolidasikan dan Dibersihkan (DKB) Kementerian Dalam Negeri

**Tabel 3.3. Jumlah Penduduk dan Rasio Jenis Kelamin
Menurut Nagari**

Kabupaten : Lima Puluh Kota
Semester : I (satu)
Tahun : 2024

NO	KODE WILAYAH	NAGARI	PENDUDUK			RASIO JENIS KELAMIN
			LAKI-LAKI	PEREMPUAN	JUMLAH	
1	2	3	4	5	6	7
1	13.07.01.2001	KURAI	816	839	1.655	97
2	13.07.01.2002	SUNGGAI RIMBANG	1.178	1.194	2.372	99
3	13.07.01.2003	TANJUANG BUNGO	730	764	1.494	96
4	13.07.01.2004	SULIKI	1.364	1.374	2.738	99
5	13.07.01.2005	LIMBANANG	2.280	2.314	4.594	99
6	13.07.01.2006	ANDIANG	1.243	1.386	2.629	90
	13.07.01	KEC. SULIKI	7.611	7.871	15.482	97
1	13.07.02.2001	GUGUAK VIII KOTO	7.213	7.324	14.537	98
2	13.07.02.2002	VII KOTO TALAGO	4.634	4.908	9.542	94
3	13.07.02.2003	SUNGGAI TALANG	2.696	2.635	5.331	102
4	13.07.02.2004	KUBANG	2.671	2.847	5.518	94
5	13.07.02.2005	SIMPANG SUGIRAN	1.108	1.159	2.267	96
	13.07.02	KEC. GUGUAK	18.322	18.873	37.195	97
1	13.07.03.2001	KOTO BARU SIMALANGGANG	4.023	4.029	8.052	100
2	13.07.03.2002	TAEH BUKIK	1.787	1.829	3.616	98
3	13.07.03.2003	SIMALANGGANG	2.678	2.606	5.284	103
4	13.07.03.2004	SUNGGAI BERINGIN	1.511	1.555	3.066	97

NO	KODE WILAYAH	NAGARI	PENDUDUK			RASIO JENIS KELAMIN
			LAKI-LAKI	PEREMPUAN	JUMLAH	
1	2	3	4	5	6	7
5	13.07.03.2005	PIOBANG	2.299	2.247	4.546	102
6	13.07.03.2006	TAEH BARUAH	4.977	5.081	10.058	98
7	13.07.03.2007	KOTO TANGAH SIMALANGGANG	2.151	2.162	4.313	99
	13.07.03	KEC. PAYAKUMBUH	19.426	19.509	38.935	100
1	13.07.04.2001	TJ HARO SIKABU KABU PD PANJANG	2.946	3.073	6.019	96
2	13.07.04.2002	MUNGO	5.029	5.130	10.159	98
3	13.07.04.2003	SUNGAI KAMUYANG	4.009	4.070	8.079	99
4	13.07.04.2004	ANDALEH	2.607	2.794	5.401	93
	13.07.04	KEC. LUAK	14.591	15.067	29.658	97
1	13.07.05.2001	TARAM	4.445	4.428	8.873	100
2	13.07.05.2002	SOLOK BIO BIO	1.214	1.183	2.397	103
3	13.07.05.2003	TARANTANG	1.457	1.441	2.898	101
4	13.07.05.2004	BUKIK LIMBUKU	822	800	1.622	103
5	13.07.05.2005	HARAU	1.746	1.728	3.474	101
6	13.07.05.2006	BATU BALANG	3.419	3.383	6.802	101
7	13.07.05.2007	SARILAMAK	7.905	7.695	15.600	103
8	13.07.05.2008	GURUN	1.176	1.171	2.347	100
9	13.07.05.2009	LUBUAK BATINGKOK	1.914	1.954	3.868	98
10	13.07.05.2010	KOTO TUO	4.006	4.009	8.015	100
11	13.07.05.2011	PILUBANG	867	841	1.708	103
	13.07.05	KEC. HARAU	28.971	28.633	57.604	101

NO	KODE WILAYAH	NAGARI	PENDUDUK			RASIO JENIS KELAMIN
			LAKI-LAKI	PEREMPUAN	JUMLAH	
1	2	3	4	5	6	7
1	13.07.06.2001	MANGGILANG	2.635	2.585	5.220	102
2	13.07.06.2002	TANJUANG BALIK	1.242	1.201	2.443	103
3	13.07.06.2003	GUNUANG MALINTANG	3.547	3.367	6.914	105
4	13.07.06.2004	PANGKALAN	5.349	5.152	10.501	104
5	13.07.06.2005	KOTO ALAM	1.512	1.527	3.039	99
6	13.07.06.2006	TANJUNG PAUH	1.156	1.094	2.250	106
	13.07.06	KEC. PANGKALAN KOTO BARU	15.441	14.926	30.367	103
1	13.07.07.2001	MUARO PAITI	3.118	2.995	6.113	104
2	13.07.07.2002	KOTO BANGUN	2.044	1.949	3.993	105
3	13.07.07.2003	LUBUAK ALAI	1.796	1.755	3.551	102
4	13.07.07.2004	KOTO LAMO	1.581	1.538	3.119	103
5	13.07.07.2005	DURIAN TINGGI	1.676	1.710	3.386	98
6	13.07.07.2006	SIALANG	3.298	3.271	6.569	101
7	13.07.07.2007	GALUGUA	1.255	1.208	2.463	104
	13.07.07	KEC. KAPUR IX	14.768	14.426	29.194	102
1	13.07.08.2001	PANDAM GADANG	2.745	2.761	5.506	99
2	13.07.08.2002	KOTO TINGGI	3.591	3.581	7.172	100
3	13.07.08.2003	TALANG ANAU	1.021	1.034	2.055	99
	13.07.08	KEC. GUNUANG OMEH	7.357	7.376	14.733	100
1	13.07.09.2001	LABUAH GUNUANG	2.709	2.901	5.610	93
2	13.07.09.2002	BATU PAYUANG	3.182	3.136	6.318	101
3	13.07.09.2003	AMPALU	2.280	2.211	4.491	103

NO	KODE WILAYAH	NAGARI	PENDUDUK			RASIO JENIS KELAMIN
			LAKI-LAKI	PEREMPUAN	JUMLAH	
1	2	3	4	5	6	7
4	13.07.09.2004	BUKIK SIKUMPA	1.600	1.582	3.182	101
5	13.07.09.2005	BALAI PANJANG	2.960	3.098	6.058	96
6	13.07.09.2006	HALABAN	2.824	2.809	5.633	101
7	13.07.09.2007	TANJUANG GADANG	2.766	2.664	5.430	104
8	13.07.09.2008	SITANANG	1.982	2.007	3.989	99
	13.07.09	KEC. LAREH SAGO HALABAN	20.303	20.408	40.711	99
1	13.07.10.2001	SITUJUAH BATUA	2.916	2.921	5.837	100
2	13.07.10.2002	SITUJUAH LADANG LAWEH	1.006	1.012	2.018	99
3	13.07.10.2003	TUNGKA	2.502	2.506	5.008	100
4	13.07.10.2004	SITUJUAH BANDA DALAM	2.614	2.705	5.319	97
5	13.07.10.2005	SITUJUAH GADANG	2.983	3.034	6.017	98
	13.07.10	KEC. SITUJUAH LIMO NAGARI	12.021	12.178	24.199	99
1	13.07.11.2001	JOPANG MANGANTI	1.186	1.263	2.449	94
2	13.07.11.2002	SIMPANG KAPUAK	2.427	2.592	5.019	94
3	13.07.11.2003	MUNGKA	4.447	4.378	8.825	102
4	13.07.11.2004	TALANG MAUR	2.890	2.898	5.788	100
5	13.07.11.2005	SUNGGAI ANTUAN	3.051	3.085	6.136	99
	13.07.11	KEC. MUNGKA	14.001	14.216	28.217	98
1	13.07.12.2001	MAEK	4.968	4.972	9.940	100
2	13.07.12.2002	BANJA LOWEH	1.648	1.703	3.351	97
3	13.07.12.2003	BARUAH GUNJANG	2.145	2.187	4.332	98
4	13.07.12.2004	SUNGGAI NANIANG	1.603	1.716	3.319	93

NO	KODE WILAYAH	NAGARI	PENDUDUK			RASIO JENIS KELAMIN
			LAKI-LAKI	PEREMPUAN	JUMLAH	
1	2	3	4	5	6	7
5	13.07.12.2005	KOTO TANGAH	1.555	1.575	3.130	99
	13.07.12	KEC. BUKIK BARISAN	11.919	12.153	24.072	98
1	13.07.13.2001	SARIAK LAWEH	3.140	3.296	6.436	95
2	13.07.13.2002	KOTO TANGAH BATU AMPA	4.997	4.913	9.910	102
3	13.07.13.2003	BATUHAMPAR	1.978	1.924	3.902	103
4	13.07.13.2004	SUAYAN	2.843	2.897	5.740	98
5	13.07.13.2005	SUNGAI BALANTIAK	653	667	1.320	98
6	13.07.13.2006	PAUH SANGIK	707	670	1.377	106
7	13.07.13.2007	DURIAN GADANG	879	864	1.743	102
	13.07.13	KEC. AKABILURU	15.197	15.231	30.428	100
	13.07	KAB. LIMA PULUH KOTA	199.928	200.867	400.795	100

Sumber data : Database SIAK yang telah Dikonsolidasikan dan Dibersihkan (DKB) Kementerian Dalam Negeri

Tabel 3.4. Jumlah Penduduk Berdasarkan Kelompok Umur Menurut Nagari

Kabupaten : Lima Puluh Kota
Semester : I (satu)
Tahun : 2024

NO	KODE WILAYAH	NAGARI	KELOMPOK UMUR (TAHUN)																JUMLAH
			00-04	05-09	10-14	15-19	20-24	25-29	30-34	35-39	40-44	45-49	50-54	55-59	60-64	65-69	70-74	75+	
1	2	3	4	5	6	7	8	9	10	11	12	13	14	15	16	17	18	19	20
1	13.07.01.2001	KURAI	95	108	144	153	152	109	106	104	110	115	106	74	73	71	62	73	1.655
2	13.07.01.2002	SUNGAI RIMBANG	109	170	164	178	220	198	139	131	143	189	159	143	118	92	99	120	2.372
3	13.07.01.2003	TANJUANG BUNGO	78	105	126	130	124	106	79	94	103	100	81	80	53	73	51	111	1.494
4	13.07.01.2004	SULIKI	129	154	211	217	268	229	153	147	178	179	218	152	125	111	130	137	2.738
5	13.07.01.2005	LIMBANANG	253	287	360	383	407	371	268	263	261	333	311	261	215	215	174	232	4.594
6	13.07.01.2006	ANDIANG	125	172	196	237	247	193	148	136	148	188	199	137	132	131	109	131	2.629
	13.07.01	KEC. SULIKI	789	996	1.201	1.298	1.418	1.206	893	875	943	1.104	1.074	847	716	693	625	804	15.482
1	13.07.02.2001	GUGUAK VIII KOTO	794	1.150	1.152	1.241	1.310	1.184	852	895	926	954	934	832	661	614	421	617	14.537
2	13.07.02.2002	VII KOTO TALAGO	424	549	719	761	899	712	563	489	542	613	641	569	464	495	427	675	9.542
3	13.07.02.2003	SUNGAI TALANG	286	412	435	453	501	460	270	303	350	401	342	267	245	232	169	205	5.331
4	13.07.02.2004	KUBANG	232	282	396	423	523	453	294	231	272	414	366	302	314	321	273	422	5.518
5	13.07.02.2005	SIMPANG SUGIRAN	105	146	178	191	229	191	101	111	146	130	145	125	123	108	84	154	2.267
	13.07.02	KEC. GUGUAK	1.841	2.539	2.880	3.069	3.462	3.000	2.080	2.029	2.236	2.512	2.428	2.095	1.807	1.770	1.374	2.073	37.195
1	13.07.03.2001	KOTO BARU SIMALANGGANG	458	637	681	730	764	655	566	442	604	606	482	424	323	284	167	229	8.052
2	13.07.03.2002	TAEH BUKIK	268	295	287	301	357	302	235	223	226	264	197	162	129	134	105	131	3.616
3	13.07.03.2003	SIMALANGGANG	328	476	508	424	466	403	366	366	396	363	302	221	189	196	134	146	5.284
4	13.07.03.2004	SUNGAI BERINGIN	186	218	261	294	293	224	163	159	194	243	235	150	123	116	91	116	3.066
5	13.07.03.2005	PIOBANG	295	331	410	431	410	338	248	264	311	337	274	203	218	178	144	154	4.546
6	13.07.03.2006	TAEH BARUAH	656	851	820	796	993	890	673	632	665	635	567	499	389	357	269	366	10.058
7	13.07.03.2007	KOTO TANGAH SIMALANGGANG	253	333	411	403	406	324	245	278	301	313	252	238	198	128	113	117	4.313
	13.07.03	KEC. PAYAKUMBUH	2.444	3.141	3.378	3.379	3.689	3.136	2.496	2.364	2.697	2.761	2.309	1.897	1.569	1.393	1.023	1.259	38.935
1	13.07.04.2001	TJ HARO SIKABU KABU PD PANJANG	342	486	513	515	583	456	355	366	396	402	395	318	266	227	181	218	6.019
2	13.07.04.2002	MUNGO	616	793	841	824	867	768	707	567	687	760	703	548	410	410	288	370	10.159
3	13.07.04.2003	SUNGAI KAMUYANG	460	601	644	677	775	614	474	431	525	625	561	435	364	297	244	352	8.079
4	13.07.04.2004	ANDALEH	261	386	466	468	449	380	288	267	382	433	373	310	219	272	200	247	5.401
	13.07.04	KEC. LUAK	1.679	2.266	2.464	2.484	2.674	2.218	1.824	1.631	1.990	2.220	2.032	1.611	1.259	1.206	913	1.187	29.658
1	13.07.05.2001	TARAM	490	663	753	760	786	683	465	497	653	737	607	489	355	390	257	288	8.873
2	13.07.05.2002	SOLOK BIO BIO	146	206	204	226	197	214	164	151	139	157	157	127	79	78	80	72	2.397
3	13.07.05.2003	TARANTANG	178	255	279	238	265	255	213	164	179	208	161	148	110	96	68	81	2.898
4	13.07.05.2004	BUKIK LIMBUKU	84	121	148	143	152	127	84	99	105	127	115	95	76	63	42	41	1.622
5	13.07.05.2005	HARAU	199	379	357	309	328	279	203	220	279	246	189	122	102	107	84	71	3.474
6	13.07.05.2006	BATU BALANG	442	581	657	593	590	517	419	438	530	510	392	292	275	253	143	170	6.802
7	13.07.05.2007	SARILAMAK	958	1.419	1.504	1.403	1.381	1.209	1.047	1.078	1.175	980	929	742	653	498	334	290	15.600

NO	KODE WILAYAH	NAGARI	KELOMPOK UMUR (TAHUN)																JUMLAH
			00-04	05-09	10-14	15-19	20-24	25-29	30-34	35-39	40-44	45-49	50-54	55-59	60-64	65-69	70-74	75+	
1	2	3	4	5	6	7	8	9	10	11	12	13	14	15	16	17	18	19	20
8	13.07.05.2008	GURUN	123	185	212	230	204	166	135	130	164	186	134	133	89	94	84	78	2.347
9	13.07.05.2009	LUBUAK BATINGKOK	228	319	382	328	345	296	240	252	264	287	238	192	159	147	94	97	3.868
10	13.07.05.2010	KOTO TUO	498	657	683	680	708	695	510	488	572	550	489	477	374	295	189	150	8.015
11	13.07.05.2011	PILUBANG	109	123	144	146	165	128	99	97	114	140	111	108	56	59	46	63	1.708
	13.07.05	KEC. HARAU	3.455	4.908	5.323	5.056	5.121	4.569	3.579	3.614	4.174	4.128	3.522	2.925	2.328	2.080	1.421	1.401	57.604
1	13.07.06.2001	MANGGILANG	354	415	530	469	435	459	339	356	364	382	307	231	241	158	93	87	5.220
2	13.07.06.2002	TANJUANG BALIK	156	210	209	205	213	213	167	164	170	170	169	120	109	83	40	45	2.443
3	13.07.06.2003	GUNUANG MALINTANG	367	530	635	569	584	580	481	532	556	493	453	348	291	221	154	120	6.914
4	13.07.06.2004	PANGKALAN	537	839	959	967	1.073	912	652	676	739	669	651	515	458	377	267	210	10.501
5	13.07.06.2005	KOTO ALAM	162	231	188	278	308	280	175	186	207	220	209	180	124	126	87	78	3.039
6	13.07.06.2006	TANJUNG PAUH	149	217	205	180	184	174	154	178	159	165	128	91	108	63	50	45	2.250
	13.07.06	KEC. PANGKALAN KOTO BARU	1.725	2.442	2.726	2.668	2.797	2.618	1.968	2.092	2.195	2.099	1.917	1.485	1.331	1.028	691	585	30.367
1	13.07.07.2001	MUARU PAITI	376	447	478	557	636	535	390	386	519	487	380	288	231	189	111	103	6.113
2	13.07.07.2002	KOTO BANGUN	176	262	330	356	383	376	242	234	321	349	221	195	169	168	122	89	3.993
3	13.07.07.2003	LUBUAK ALAI	186	265	297	328	336	317	221	259	280	302	228	191	112	112	69	48	3.551
4	13.07.07.2004	KOTO LAMO	160	243	264	222	284	301	242	231	296	237	198	132	109	86	68	46	3.119
5	13.07.07.2005	DURIAN TINGGI	160	219	269	249	301	283	218	203	284	273	205	205	201	124	98	94	3.386
6	13.07.07.2006	SIALANG	424	521	514	572	676	579	531	492	471	437	386	307	252	178	121	108	6.569
7	13.07.07.2007	GALUGUA	166	223	241	197	255	231	153	219	228	135	112	95	84	47	41	36	2.463
	13.07.07	KEC. KAPUR IX	1.648	2.180	2.393	2.481	2.871	2.622	1.997	2.024	2.399	2.220	1.730	1.413	1.158	904	630	524	29.194
1	13.07.08.2001	PANDAM GADANG	256	408	426	457	515	433	318	316	343	371	409	280	260	217	194	303	5.506
2	13.07.08.2002	KOTO TINGGI	350	562	617	618	619	549	435	408	475	470	448	361	351	322	253	334	7.172
3	13.07.08.2003	TALANG ANAU	105	129	153	191	185	151	126	119	145	148	128	108	90	91	91	95	2.055
	13.07.08	KEC. GUNUANG OMEH	711	1.099	1.196	1.266	1.319	1.133	879	843	963	989	985	749	701	630	538	732	14.733
1	13.07.09.2001	LABUAH GUNUANG	289	430	485	463	513	418	308	344	421	437	390	339	227	201	162	183	5.610
2	13.07.09.2002	BATU PAYUANG	325	452	546	507	545	471	346	323	404	481	425	357	318	294	228	296	6.318
3	13.07.09.2003	AMPALU	226	342	383	366	385	329	254	304	369	403	321	203	155	179	121	151	4.491
4	13.07.09.2004	BUKIK SIKUMPA	210	242	274	241	260	231	213	160	234	223	205	185	122	146	109	127	3.182
5	13.07.09.2005	BALAI PANJANG	292	446	518	484	552	471	376	362	393	461	453	332	223	277	208	210	6.058
6	13.07.09.2006	HALABAN	263	405	504	437	481	410	305	368	393	380	399	327	297	252	210	202	5.633
7	13.07.09.2007	TANJUANG GADANG	339	428	438	451	482	443	315	325	407	390	338	301	238	214	166	155	5.430
8	13.07.09.2008	SITANANG	227	289	341	290	337	294	224	241	280	304	273	210	182	189	173	135	3.989
	13.07.09	KEC. LAREH SAGO HALABAN	2.171	3.034	3.489	3.239	3.555	3.067	2.341	2.427	2.901	3.079	2.804	2.254	1.762	1.752	1.377	1.459	40.711
1	13.07.10.2001	SITUJUAH BATUA	297	437	516	507	536	470	319	344	355	414	372	338	248	235	208	241	5.837
2	13.07.10.2002	SITUJUAH LADANG LAWEH	87	157	165	183	185	117	120	131	148	143	135	119	113	75	59	81	2.018
3	13.07.10.2003	TUNGKA	284	384	408	429	442	394	258	294	348	370	333	292	233	200	166	173	5.008
4	13.07.10.2004	SITUJUAH BANDA DALAM	283	425	486	446	505	395	334	344	347	339	331	327	228	181	142	206	5.319
5	13.07.10.2005	SITUJUAH GADANG	296	443	529	516	516	473	369	320	426	413	355	338	281	242	205	295	6.017
	13.07.10	KEC. SITUJUAH LIMO NAGARI	1.247	1.846	2.104	2.081	2.184	1.849	1.400	1.433	1.624	1.679	1.526	1.414	1.103	933	780	996	24.199

NO	KODE WILAYAH	NAGARI	KELOMPOK UMUR (TAHUN)																JUMLAH
			00-04	05-09	10-14	15-19	20-24	25-29	30-34	35-39	40-44	45-49	50-54	55-59	60-64	65-69	70-74	75+	
1	2	3	4	5	6	7	8	9	10	11	12	13	14	15	16	17	18	19	20
1	13.07.11.2001	JOPANG MANGANTI	139	197	191	193	231	177	173	124	151	156	155	141	105	121	84	111	2.449
2	13.07.11.2002	SIMPANG KAPUAK	339	421	424	459	499	400	343	353	346	331	267	212	156	179	146	144	5.019
3	13.07.11.2003	MUNGKA	496	689	749	756	856	745	597	538	517	595	584	508	362	327	227	279	8.825
4	13.07.11.2004	TALANG MAUR	340	481	542	475	514	466	326	365	415	406	360	249	207	250	186	206	5.788
5	13.07.11.2005	SUNGAI ANTUAN	329	508	592	547	580	466	397	379	425	399	358	288	241	234	187	206	6.136
	13.07.11	KEC. MUNGKA	1.643	2.296	2.498	2.430	2.680	2.254	1.836	1.759	1.854	1.887	1.724	1.398	1.071	1.111	830	946	28.217
1	13.07.12.2001	MAEK	479	736	726	751	847	772	658	613	811	841	700	528	407	438	317	316	9.940
2	13.07.12.2002	BANJA LOWEH	151	216	242	279	273	226	170	181	192	242	218	188	162	187	158	266	3.351
3	13.07.12.2003	BARUAH GUNUANG	204	234	283	324	378	309	220	205	311	342	311	259	235	256	205	256	4.332
4	13.07.12.2004	SUNGAI NANIANG	160	222	264	291	315	252	166	160	210	247	202	184	170	155	141	180	3.319
5	13.07.12.2005	KOTO TANGAH	159	245	242	239	260	228	172	199	196	212	207	167	177	147	120	160	3.130
	13.07.12	KEC. BUKIK BARISAN	1.153	1.653	1.757	1.884	2.073	1.787	1.386	1.358	1.720	1.884	1.638	1.326	1.151	1.183	941	1.178	24.072
1	13.07.13.2001	SARIAK LAWEH	380	446	496	495	614	581	394	356	365	420	404	326	270	323	246	320	6.436
2	13.07.13.2002	KOTO TANGAH BATU AMPA	599	841	926	850	906	795	617	608	677	626	550	492	451	372	262	338	9.910
3	13.07.13.2003	BATUHAMPAR	253	316	318	312	326	325	283	262	248	215	210	188	175	178	104	189	3.902
4	13.07.13.2004	SUAYAN	243	398	464	455	509	430	289	312	441	473	415	326	256	299	187	243	5.740
5	13.07.13.2005	SUNGAI BALANTIAK	52	87	117	109	123	103	55	75	77	102	77	83	47	80	58	75	1.320
6	13.07.13.2006	PAUH SANGIK	64	94	112	106	139	95	63	60	79	116	76	85	64	64	65	95	1.377
7	13.07.13.2007	DURIAN GADANG	117	134	165	170	173	138	106	99	106	120	81	73	67	74	53	67	1.743
	13.07.13	KEC. AKABILURU	1.708	2.316	2.598	2.497	2.790	2.467	1.807	1.772	1.993	2.072	1.813	1.573	1.330	1.390	975	1.327	30.428
	13.07	KAB. LIMA PULUH KOTA	22.214	30.716	34.007	33.832	36.633	31.926	24.486	24.221	27.689	28.634	25.502	20.987	17.286	16.073	12.118	14.471	400.795

Sumber data : Database SIAK yang telah Dikonsolidasikan dan Dibersihkan (DKB) Kementerian Dalam Negeri

**Tabel 3.5. Jumlah Penduduk Berdasarkan Agama
Menurut Nagari**

Kabupaten : Lima Puluh Kota
Semester : I (satu)
Tahun : 2024

NO	KODE WILAYAH	NAGARI	AGAMA							JUMLAH
			ISLAM	KRISTEN	KATHOLIK	HINDU	BUDDHA	KHONGHUCU	KEPERCAYAAN	
1	2	3	4	5	6	7	8	9	10	11
1	13.07.01.2001	KURAI	1.655	-	-	-	-	-	-	1.655
2	13.07.01.2002	SUNGAI RIMBANG	2.372	-	-	-	-	-	-	2.372
3	13.07.01.2003	TANJUANG BUNGO	1.494	-	-	-	-	-	-	1.494
4	13.07.01.2004	SULIKI	2.738	-	-	-	-	-	-	2.738
5	13.07.01.2005	LIMBANANG	4.594	-	-	-	-	-	-	4.594
6	13.07.01.2006	ANDIANG	2.629	-	-	-	-	-	-	2.629
	13.07.01	KEC. SULIKI	15.482	-	-	-	-	-	-	15.482
1	13.07.02.2001	GUGUAK VIII KOTO	14.537	-	-	-	-	-	-	14.537
2	13.07.02.2002	VII KOTO TALAGO	9.542	-	-	-	-	-	-	9.542
3	13.07.02.2003	SUNGAI TALANG	5.328	-	-	-	3	-	-	5.331
4	13.07.02.2004	KUBANG	5.518	-	-	-	-	-	-	5.518
5	13.07.02.2005	SIMPANG SUGIRAN	2.267	-	-	-	-	-	-	2.267
	13.07.02	KEC. GUGUAK	37.192	-	-	-	3	-	-	37.195
1	13.07.03.2001	KOTO BARU SIMALANGGANG	8.043	9	-	-	-	-	-	8.052
2	13.07.03.2002	TAEH BUKIK	3.616	-	-	-	-	-	-	3.616
3	13.07.03.2003	SIMALANGGANG	5.284	-	-	-	-	-	-	5.284
4	13.07.03.2004	SUNGAI BERINGIN	3.066	-	-	-	-	-	-	3.066
5	13.07.03.2005	PIOBANG	4.546	-	-	-	-	-	-	4.546
6	13.07.03.2006	TAEH BARUAH	10.058	-	-	-	-	-	-	10.058
7	13.07.03.2007	KOTO TANGAH SIMALANGGANG	4.313	-	-	-	-	-	-	4.313
	13.07.03	KEC. PAYAKUMBUH	38.926	9	-	-	-	-	-	38.935

NO	KODE WILAYAH	NAGARI	AGAMA							JUMLAH
			ISLAM	KRISTEN	KATHOLIK	HINDU	BUDDHA	KHONGHUCU	KEPERCAYAAN	
1	2	3	4	5	6	7	8	9	10	11
1	13.07.04.2001	TJ HARO SIKABU KABU PD PANJANG	6.019	-	-	-	-	-	-	6.019
2	13.07.04.2002	MUNGO	10.142	14	3	-	-	-	-	10.159
3	13.07.04.2003	SUNGAI KAMUYANG	8.079	-	-	-	-	-	-	8.079
4	13.07.04.2004	ANDALEH	5.401	-	-	-	-	-	-	5.401
	13.07.04	KEC. LUAK	29.641	14	3	-	-	-	-	29.658
1	13.07.05.2001	TARAM	8.873	-	-	-	-	-	-	8.873
2	13.07.05.2002	SOLOK BIO BIO	2.397	-	-	-	-	-	-	2.397
3	13.07.05.2003	TARANTANG	2.898	-	-	-	-	-	-	2.898
4	13.07.05.2004	BUKIK LIMBUKU	1.622	-	-	-	-	-	-	1.622
5	13.07.05.2005	HARAU	3.473	-	1	-	-	-	-	3.474
6	13.07.05.2006	BATU BALANG	6.771	16	15	-	-	-	-	6.802
7	13.07.05.2007	SARILAMAK	14.986	392	219	-	-	-	3	15.600
8	13.07.05.2008	GURUN	2.347	-	-	-	-	-	-	2.347
9	13.07.05.2009	LUBUAK BATINGKOK	3.868	-	-	-	-	-	-	3.868
10	13.07.05.2010	KOTO TUO	7.883	67	65	-	-	-	-	8.015
11	13.07.05.2011	PILUBANG	1.708	-	-	-	-	-	-	1.708
	13.07.05	KEC. HARAU	56.826	475	300	-	-	-	3	57.604
1	13.07.06.2001	MANGGILANG	5.220	-	-	-	-	-	-	5.220
2	13.07.06.2002	TANJUANG BALIK	2.443	-	-	-	-	-	-	2.443
3	13.07.06.2003	GUNUANG MALINTANG	6.884	29	1	-	-	-	-	6.914
4	13.07.06.2004	PANGKALAN	10.485	16	-	-	-	-	-	10.501
5	13.07.06.2005	KOTO ALAM	3.039	-	-	-	-	-	-	3.039
6	13.07.06.2006	TANJUNG PAUH	2.244	6	-	-	-	-	-	2.250
	13.07.06	KEC. PANGKALAN KOTO BARU	30.315	51	1	-	-	-	-	30.367
1	13.07.07.2001	MUARO PAITI	6.113	-	-	-	-	-	-	6.113
2	13.07.07.2002	KOTO BANGUN	3.993	-	-	-	-	-	-	3.993

NO	KODE WILAYAH	NAGARI	AGAMA							JUMLAH
			ISLAM	KRISTEN	KATHOLIK	HINDU	BUDDHA	KHONGHUCU	KEPERCAYAAN	
1	2	3	4	5	6	7	8	9	10	11
3	13.07.07.2003	LUBUAK ALAI	3.551	-	-	-	-	-	-	3.551
4	13.07.07.2004	KOTO LAMO	3.119	-	-	-	-	-	-	3.119
5	13.07.07.2005	DURIAN TINGGI	3.386	-	-	-	-	-	-	3.386
6	13.07.07.2006	SIALANG	6.569	-	-	-	-	-	-	6.569
7	13.07.07.2007	GALUGUA	2.463	-	-	-	-	-	-	2.463
	13.07.07	KEC. KAPUR IX	29.194	-	-	-	-	-	-	29.194
1	13.07.08.2001	PANDAM GADANG	5.506	-	-	-	-	-	-	5.506
2	13.07.08.2002	KOTO TINGGI	7.172	-	-	-	-	-	-	7.172
3	13.07.08.2003	TALANG ANAU	2.055	-	-	-	-	-	-	2.055
	13.07.08	KEC. GUNUANG OMEH	14.733	-	-	-	-	-	-	14.733
1	13.07.09.2001	LABUAH GUNUANG	5.610	-	-	-	-	-	-	5.610
2	13.07.09.2002	BATU PAYUANG	6.318	-	-	-	-	-	-	6.318
3	13.07.09.2003	AMPALU	4.491	-	-	-	-	-	-	4.491
4	13.07.09.2004	BUKIK SIKUMPA	3.179	3	-	-	-	-	-	3.182
5	13.07.09.2005	BALAI PANJANG	6.058	-	-	-	-	-	-	6.058
6	13.07.09.2006	HALABAN	5.615	8	8	-	2	-	-	5.633
7	13.07.09.2007	TANJUANG GADANG	5.416	9	5	-	-	-	-	5.430
8	13.07.09.2008	SITANANG	3.989	-	-	-	-	-	-	3.989
	13.07.09	KEC. LAREH SAGO HALABAN	40.676	20	13	-	2	-	-	40.711
1	13.07.10.2001	SITUJUAH BATUA	5.837	-	-	-	-	-	-	5.837
2	13.07.10.2002	SITUJUAH LADANG LAWEH	2.018	-	-	-	-	-	-	2.018
3	13.07.10.2003	TUNGKA	5.008	-	-	-	-	-	-	5.008
4	13.07.10.2004	SITUJUAH BANDA DALAM	5.319	-	-	-	-	-	-	5.319
5	13.07.10.2005	SITUJUAH GADANG	6.017	-	-	-	-	-	-	6.017
	13.07.10	KEC. SITUJUAH LIMO NAGARI	24.199	-	-	-	-	-	-	24.199

NO	KODE WILAYAH	NAGARI	AGAMA							JUMLAH
			ISLAM	KRISTEN	KATHOLIK	HINDU	BUDDHA	KHONGHUCU	KEPERCAYAAN	
1	2	3	4	5	6	7	8	9	10	11
1	13.07.11.2001	JOPANG MANGANTI	2.449	-	-	-	-	-	-	2.449
2	13.07.11.2002	SIMPANG KAPUAK	5.019	-	-	-	-	-	-	5.019
3	13.07.11.2003	MUNGKA	8.825	-	-	-	-	-	-	8.825
4	13.07.11.2004	TALANG MAUR	5.785	3	-	-	-	-	-	5.788
5	13.07.11.2005	SUNGAI ANTUAN	6.135	1	-	-	-	-	-	6.136
	13.07.11	KEC. MUNGKA	28.213	4	-	-	-	-	-	28.217
1	13.07.12.2001	MAEK	9.936	3	-	-	-	-	1	9.940
2	13.07.12.2002	BANJA LOWEH	3.351	-	-	-	-	-	-	3.351
3	13.07.12.2003	BARUAH GUNUANG	4.332	-	-	-	-	-	-	4.332
4	13.07.12.2004	SUNGAI NANIANG	3.319	-	-	-	-	-	-	3.319
5	13.07.12.2005	KOTO TANGAH	3.130	-	-	-	-	-	-	3.130
	13.07.12	KEC. BUKIK BARISAN	24.068	3	-	-	-	-	1	24.072
1	13.07.13.2001	SARIAK LAWEH	6.436	-	-	-	-	-	-	6.436
2	13.07.13.2002	KOTO TANGAH BATU AMPA	9.909	1	-	-	-	-	-	9.910
3	13.07.13.2003	BATUHAMPAR	3.902	-	-	-	-	-	-	3.902
4	13.07.13.2004	SUAYAN	5.740	-	-	-	-	-	-	5.740
5	13.07.13.2005	SUNGAI BALANTIAK	1.320	-	-	-	-	-	-	1.320
6	13.07.13.2006	PAUH SANGIK	1.377	-	-	-	-	-	-	1.377
7	13.07.13.2007	DURIAN GADANG	1.743	-	-	-	-	-	-	1.743
	13.07.13	KEC. AKABILURU	30.427	1	-	-	-	-	-	30.428
	13.07	KAB. LIMA PULUH KOTA	399.892	577	317	-	5	-	4	400.795

Sumber data : Database SIAK yang telah Dikonsolidasikan dan Dibersihkan (DKB) Kementerian Dalam Negeri

**Tabel 3.6. Jumlah Penduduk Berdasarkan Status Perkawinan
Menurut Nagari**

Kabupaten : Lima Puluh Kota
Semester : I (satu)
Tahun : 2024

NO	KODE WILAYAH	NAGARI	STATUS PERKAWINAN				JUMLAH
			BELUM KAWIN	KAWIN	CERAI HIDUP	CERAI MATI	
1	2	3	4	5	6	7	8
1	13.07.01.2001	KURAI	742	763	35	115	1.655
2	13.07.01.2002	SUNGAI RIMBANG	1.030	1.123	53	166	2.372
3	13.07.01.2003	TANJUANG BUNGO	644	720	27	103	1.494
4	13.07.01.2004	SULIKI	1.148	1.312	74	204	2.738
5	13.07.01.2005	LIMBANANG	2.029	2.146	112	307	4.594
6	13.07.01.2006	ANDIANG	1.141	1.222	65	201	2.629
	13.07.01	KEC. SULIKI	6.734	7.286	366	1.096	15.482
1	13.07.02.2001	GUGUAK VIII KOTO	6.807	6.627	323	780	14.537
2	13.07.02.2002	VII KOTO TALAGO	4.163	4.345	265	769	9.542
3	13.07.02.2003	SUNGAI TALANG	2.378	2.567	100	286	5.331
4	13.07.02.2004	KUBANG	2.312	2.559	126	521	5.518
5	13.07.02.2005	SIMPANG SUGIRAN	985	1.128	32	122	2.267
	13.07.02	KEC. GUGUAK	16.645	17.226	846	2.478	37.195
1	13.07.03.2001	KOTO BARU SIMALANGGANG	3.756	3.782	159	355	8.052
2	13.07.03.2002	TAEH BUKIK	1.650	1.758	47	161	3.616
3	13.07.03.2003	SIMALANGGANG	2.567	2.416	72	229	5.284
4	13.07.03.2004	SUNGAI BERINGIN	1.419	1.436	49	162	3.066

NO	KODE WILAYAH	NAGARI	STATUS PERKAWINAN				JUMLAH
			BELUM KAWIN	KAWIN	CERAI HIDUP	CERAI MATI	
1	2	3	4	5	6	7	8
5	13.07.03.2005	PIOBANG	2.112	2.096	123	215	4.546
6	13.07.03.2006	TAEH BARUAH	4.761	4.589	165	543	10.058
7	13.07.03.2007	KOTO TANGAH SIMALANGGANG	2.120	1.897	64	232	4.313
	13.07.03	KEC. PAYAKUMBUH	18.385	17.974	679	1.897	38.935
1	13.07.04.2001	TJ HARO SIKABU KABU PD PANJANG	2.709	2.880	116	314	6.019
2	13.07.04.2002	MUNGO	4.358	5.054	163	584	10.159
3	13.07.04.2003	SUNGAI KAMUYANG	3.643	3.853	169	414	8.079
4	13.07.04.2004	ANDALEH	2.404	2.521	88	388	5.401
	13.07.04	KEC. LUAK	13.114	14.308	536	1.700	29.658
1	13.07.05.2001	TARAM	3.927	4.295	186	465	8.873
2	13.07.05.2002	SOLOK BIO BIO	1.120	1.143	29	105	2.397
3	13.07.05.2003	TARANTANG	1.400	1.340	33	125	2.898
4	13.07.05.2004	BUKIK LIMBUKU	745	768	32	77	1.622
5	13.07.05.2005	HARAU	1.724	1.607	28	115	3.474
6	13.07.05.2006	BATU BALANG	3.116	3.313	107	266	6.802
7	13.07.05.2007	SARILAMAK	7.614	7.103	255	628	15.600
8	13.07.05.2008	GURUN	1.110	1.078	41	118	2.347
9	13.07.05.2009	LUBJAK BATINGKOK	1.797	1.849	61	161	3.868
10	13.07.05.2010	KOTO TUO	3.810	3.705	146	354	8.015
11	13.07.05.2011	PILUBANG	729	887	16	76	1.708
	13.07.05	KEC. HARAU	27.092	27.088	934	2.490	57.604

NO	KODE WILAYAH	NAGARI	STATUS PERKAWINAN				JUMLAH
			BELUM KAWIN	KAWIN	CERAI HIDUP	CERAI MATI	
1	2	3	4	5	6	7	8
1	13.07.06.2001	MANGGILANG	2.503	2.475	53	189	5.220
2	13.07.06.2002	TANJUANG BALIK	1.214	1.103	19	107	2.443
3	13.07.06.2003	GUNUANG MALINTANG	3.230	3.301	71	312	6.914
4	13.07.06.2004	PANGKALAN	5.189	4.633	109	570	10.501
5	13.07.06.2005	KOTO ALAM	1.406	1.407	32	194	3.039
6	13.07.06.2006	TANJUNG PAUH	1.081	1.028	24	117	2.250
	13.07.06	KEC. PANGKALAN KOTO BARU	14.623	13.947	308	1.489	30.367
1	13.07.07.2001	MUARO PAITI	2.819	3.023	60	211	6.113
2	13.07.07.2002	KOTO BANGUN	1.841	1.926	34	192	3.993
3	13.07.07.2003	LUBUAK ALAI	1.617	1.778	30	126	3.551
4	13.07.07.2004	KOTO LAMO	1.362	1.613	12	132	3.119
5	13.07.07.2005	DURIAN TINGGI	1.442	1.703	18	223	3.386
6	13.07.07.2006	SIALANG	2.952	3.334	18	265	6.569
7	13.07.07.2007	GALUGUA	1.153	1.196	9	105	2.463
	13.07.07	KEC. KAPUR IX	13.186	14.573	181	1.254	29.194
1	13.07.08.2001	PANDAM GADANG	2.336	2.694	97	379	5.506
2	13.07.08.2002	KOTO TINGGI	3.264	3.329	109	470	7.172
3	13.07.08.2003	TALANG ANAU	882	990	22	161	2.055
	13.07.08	KEC. GUNUANG OMEH	6.482	7.013	228	1.010	14.733
1	13.07.09.2001	LABUAH GUNUANG	2.351	2.790	131	338	5.610
2	13.07.09.2002	BATU PAYUANG	2.793	3.005	113	407	6.318
3	13.07.09.2003	AMPALU	1.854	2.392	43	202	4.491

NO	KODE WILAYAH	NAGARI	STATUS PERKAWINAN				JUMLAH
			BELUM KAWIN	KAWIN	CERAI HIDUP	CERAI MATI	
1	2	3	4	5	6	7	8
4	13.07.09.2004	BUKIK SIKUMPA	1.397	1.520	64	201	3.182
5	13.07.09.2005	BALAI PANJANG	2.571	3.033	99	355	6.058
6	13.07.09.2006	HALABAN	2.442	2.698	105	388	5.633
7	13.07.09.2007	TANJUANG GADANG	2.337	2.719	84	290	5.430
8	13.07.09.2008	SITANANG	1.641	2.078	57	213	3.989
	13.07.09	KEC. LAREH SAGO HALABAN	17.386	20.235	696	2.394	40.711
1	13.07.10.2001	SITUJUAH BATUA	2.684	2.759	101	293	5.837
2	13.07.10.2002	SITUJUAH LADANG LAWEH	881	1.006	29	102	2.018
3	13.07.10.2003	TUNGKA	2.242	2.411	88	267	5.008
4	13.07.10.2004	SITUJUAH BANDA DALAM	2.476	2.459	123	261	5.319
5	13.07.10.2005	SITUJUAH GADANG	2.716	2.842	142	317	6.017
	13.07.10	KEC. SITUJUAH LIMO NAGARI	10.999	11.477	483	1.240	24.199
1	13.07.11.2001	JOPANG MANGANTI	1.094	1.151	51	153	2.449
2	13.07.11.2002	SIMPANG KAPUAK	2.361	2.380	69	209	5.019
3	13.07.11.2003	MUNGKA	4.129	4.063	220	413	8.825
4	13.07.11.2004	TALANG MAUR	2.639	2.785	93	271	5.788
5	13.07.11.2005	SUNGAI ANTUAN	2.915	2.808	96	317	6.136
	13.07.11	KEC. MUNGKA	13.138	13.187	529	1.363	28.217
1	13.07.12.2001	MAEK	4.228	4.968	125	619	9.940
2	13.07.12.2002	BANJA LOWEH	1.380	1.609	72	290	3.351
3	13.07.12.2003	BARUAH GUNUANG	1.712	2.219	100	301	4.332
4	13.07.12.2004	SUNGAI NANIANG	1.457	1.534	71	257	3.319

NO	KODE WILAYAH	NAGARI	STATUS PERKAWINAN				JUMLAH
			BELUM KAWIN	KAWIN	CERAI HIDUP	CERAI MATI	
1	2	3	4	5	6	7	8
5	13.07.12.2005	KOTO TANGAH	1.353	1.491	39	247	3.130
	13.07.12	KEC. BUKIK BARISAN	10.130	11.821	407	1.714	24.072
1	13.07.13.2001	SARIAK LAWEH	2.879	3.086	102	369	6.436
2	13.07.13.2002	KOTO TANGAH BATU AMPA	4.837	4.403	169	501	9.910
3	13.07.13.2003	BATUHAMPAR	1.998	1.631	61	212	3.902
4	13.07.13.2004	SUAYAN	2.558	2.682	112	388	5.740
5	13.07.13.2005	SUNGAI BALANTIAK	605	590	24	101	1.320
6	13.07.13.2006	PAUH SANGIK	584	685	14	94	1.377
7	13.07.13.2007	DURIAN GADANG	864	798	21	60	1.743
	13.07.13	KEC. AKABILURU	14.325	13.875	503	1.725	30.428
	13.07	KABUPATEN LIMA PULUH KOTA	182.239	190.010	6.696	21.850	400.795

Sumber data : Database SIAK yang telah Dikonsolidasikan dan Dibersihkan (DKB) Kementerian Dalam Negeri

Tabel 3.7. Jumlah Penduduk Berdasarkan Pendidikan yang Ditamatkan Menurut Nagari

Kabupaten : Lima Puluh Kota
Semester : I (satu)
Tahun : 2024

NO	KODE WILAYAH	NAGARI	PENDIDIKAN YANG DITAMATKAN										JUMLAH
			TIDAK/ BELUM SEKOLAH	BELUM TAMAT SD/ SEDERAJAT	TAMAT SD/ SEDERAJAT	SLTP/ SEDERAJAT	SLTA/ SEDERAJAT	DIPLOMA I/II	AKADEMI/ DIPLOMA III/ SARJANA MUDA	DIPLOMA IV/ STRATA I	STRATA-II	STRATA-III	
1	2	3	4	5	6	7	8	9	10	11	12	13	14
1	13.07.01.2001	KURAI	200	561	405	187	228	7	15	51	1	-	1.655
2	13.07.01.2002	SUNGAI RIMBANG	326	812	338	255	471	11	40	117	2	-	2.372
3	13.07.01.2003	TANJUANG BUNGO	185	511	292	190	219	8	11	75	3	-	1.494
4	13.07.01.2004	SULIKI	333	895	416	295	574	14	50	158	3	-	2.738
5	13.07.01.2005	LIMBANANG	632	1.167	756	554	1.039	26	76	335	9	-	4.594
6	13.07.01.2006	ANDIANG	321	743	462	339	515	18	50	176	5	-	2.629
	13.07.01	KEC. SULIKI	1.997	4.689	2.669	1.820	3.046	84	242	912	23	-	15.482
1	13.07.02.2001	GUGUAK VIII KOTO	2.264	3.553	2.048	1.719	3.268	109	324	1.206	45	1	14.537
2	13.07.02.2002	VII KOTO TALAGO	1.103	2.224	1.420	1.107	2.312	98	293	933	51	1	9.542
3	13.07.02.2003	SUNGAI TALANG	890	1.353	1.094	717	983	12	73	206	3	-	5.331
4	13.07.02.2004	KUBANG	542	1.682	879	774	1.118	32	98	372	20	1	5.518
5	13.07.02.2005	SIMPANG SUGIRAN	277	609	508	294	442	4	38	95	-	-	2.267
	13.07.02	KEC. GUGUAK	5.076	9.421	5.949	4.611	8.123	255	826	2.812	119	3	37.195
1	13.07.03.2001	KOTO BARU SIMALANGGANG	1.251	2.184	1.340	1.058	1.532	28	136	498	24	1	8.052
2	13.07.03.2002	TAEH BUKIK	576	1.158	637	490	571	5	32	138	7	2	3.616
3	13.07.03.2003	SIMALANGGANG	889	1.315	906	685	1.065	11	101	302	10	-	5.284
4	13.07.03.2004	SUNGAI BERINGIN	450	867	490	382	696	5	37	132	7	-	3.066
5	13.07.03.2005	PIOBANG	688	1.256	705	660	985	14	63	172	3	-	4.546
6	13.07.03.2006	TAEH BARUAH	1.726	3.167	1.217	1.228	1.930	46	160	565	19	-	10.058
7	13.07.03.2007	KOTO TANGAH SIMALANGGANG	662	880	688	573	1.033	24	104	332	17	-	4.313
	13.07.03	KEC. PAYAKUMBUH	6.242	10.827	5.983	5.076	7.812	133	633	2.139	87	3	38.935
1	13.07.04.2001	TJ HARO SIKABU KABU PD PANJANG	878	1.815	1.100	788	1.140	21	62	210	5	-	6.019
2	13.07.04.2002	MUNGO	1.596	3.261	1.231	1.208	2.111	20	190	520	22	-	10.159
3	13.07.04.2003	SUNGAI KAMUYANG	1.233	2.420	1.175	1.002	1.730	28	130	347	14	-	8.079

NO	KODE WILAYAH	NAGARI	PENDIDIKAN YANG DITAMATKAN										JUMLAH
			TIDAK/ BELUM SEKOLAH	BELUM TAMAT SD/ SEDERAJAT	TAMAT SD/ SEDERAJAT	SLTP/ SEDERAJAT	SLTA/ SEDERAJAT	DIPLOMA I/II	AKADEMI/ DIPLOMA III/ SARJANA MUDA	DIPLOMA IV/ STRATA I	STRATA-II	STRATA-III	
1	2	3	4	5	6	7	8	9	10	11	12	13	14
4	13.07.04.2004	ANDALEH	717	1.563	744	592	1.336	20	86	327	14	2	5.401
	13.07.04	KEC. LUAK	4.424	9.059	4.250	3.590	6.317	89	468	1.404	55	2	29.658
1	13.07.05.2001	TARAM	1.315	2.361	1.676	1.128	1.867	38	128	351	9	-	8.873
2	13.07.05.2002	SOLOK BIO BIO	382	836	360	272	424	3	28	91	1	-	2.397
3	13.07.05.2003	TARANTANG	513	851	455	333	578	5	50	107	6	-	2.898
4	13.07.05.2004	BUKIK LIMBUKU	220	371	313	248	358	5	29	74	4	-	1.622
5	13.07.05.2005	HARAU	702	1.178	601	406	462	9	23	93	-	-	3.474
6	13.07.05.2006	BATU BALANG	1.208	2.139	1.120	751	1.195	10	121	247	11	-	6.802
7	13.07.05.2007	SARILAMAK	2.622	4.419	2.298	1.693	3.089	44	407	941	85	2	15.600
8	13.07.05.2008	GURUN	345	786	376	303	407	3	40	84	3	-	2.347
9	13.07.05.2009	LUBUAK BATINGKOK	600	974	720	467	818	11	78	196	4	-	3.868
10	13.07.05.2010	KOTO TUO	1.199	1.782	1.085	870	1.741	44	304	888	99	3	8.015
11	13.07.05.2011	PILUBANG	266	631	295	206	228	4	26	48	4	-	1.708
	13.07.05	KEC. HARAU	9.372	16.328	9.299	6.677	11.167	176	1.234	3.120	226	5	57.604
1	13.07.06.2001	MANGGILANG	859	2.009	839	532	826	5	34	113	3	-	5.220
2	13.07.06.2002	TANJUANG BALIK	422	886	406	229	392	4	23	77	3	1	2.443
3	13.07.06.2003	GUNUANG MALINTANG	1.039	2.033	1.454	864	1.149	15	63	292	5	-	6.914
4	13.07.06.2004	PANGKALAN	1.491	3.366	2.172	1.157	1.848	20	95	342	10	-	10.501
5	13.07.06.2005	KOTO ALAM	462	1.056	532	305	538	4	16	125	1	-	3.039
6	13.07.06.2006	TANJUNG PAUH	345	755	473	255	322	7	18	74	1	-	2.250
	13.07.06	KEC. PANGKALAN KOTO BARU	4.618	10.105	5.876	3.342	5.075	55	249	1.023	23	1	30.367
1	13.07.07.2001	MUARO PAITI	873	1.464	1.305	907	1.056	19	96	380	13	-	6.113
2	13.07.07.2002	KOTO BANGUN	456	1.312	765	556	642	24	41	192	5	-	3.993
3	13.07.07.2003	LUBUAK ALAI	534	1.198	619	474	531	15	32	145	3	-	3.551
4	13.07.07.2004	KOTO LAMO	508	1.217	620	310	319	4	24	116	1	-	3.119
5	13.07.07.2005	DURIAN TINGGI	401	1.132	519	475	562	19	51	217	10	-	3.386
6	13.07.07.2006	SIALANG	1.093	3.056	860	617	669	20	60	188	6	-	6.569
7	13.07.07.2007	GALUGUA	453	1.098	434	236	189	3	10	40	-	-	2.463
	13.07.07	KEC. KAPUR IX	4.318	10.477	5.122	3.575	3.968	104	314	1.278	38	-	29.194

NO	KODE WILAYAH	NAGARI	PENDIDIKAN YANG DITAMATKAN										JUMLAH
			TIDAK/ BELUM SEKOLAH	BELUM TAMAT SD/ SEDERAJAT	TAMAT SD/ SEDERAJAT	SLTP/ SEDERAJAT	SLTA/ SEDERAJAT	DIPLOMA I/II	AKADEMI/ DIPLOMA III/ SARJANA MUDA	DIPLOMA IV/ STRATA I	STRATA-II	STRATA-III	
1	2	3	4	5	6	7	8	9	10	11	12	13	14
1	13.07.08.2001	PANDAM GADANG	759	2.286	949	540	721	19	38	192	2	-	5.506
2	13.07.08.2002	KOTO TINGGI	995	2.888	1.022	755	1.126	25	65	290	6	-	7.172
3	13.07.08.2003	TALANG ANAU	259	852	449	178	219	6	11	80	1	-	2.055
	13.07.08	KEC. GUNUANG OMEH	2.013	6.026	2.420	1.473	2.066	50	114	562	9	-	14.733
1	13.07.09.2001	LABUAH GUNUANG	769	2.128	878	606	958	12	67	183	9	-	5.610
2	13.07.09.2002	BATU PAYUANG	849	2.049	873	762	1.305	22	111	333	14	-	6.318
3	13.07.09.2003	AMPALU	677	1.822	783	564	537	8	22	75	3	-	4.491
4	13.07.09.2004	BUKIK SIKUMPA	485	1.004	428	390	664	8	57	143	3	-	3.182
5	13.07.09.2005	BALAI PANJANG	978	2.114	950	706	1.016	18	52	211	13	-	6.058
6	13.07.09.2006	HALABAN	704	2.174	807	736	925	17	59	204	7	-	5.633
7	13.07.09.2007	TANJUANG GADANG	781	1.988	811	697	904	12	61	168	8	-	5.430
8	13.07.09.2008	SITANANG	509	1.505	639	501	627	4	39	162	1	2	3.989
	13.07.09	KEC. LAREH SAGO HALABAN	5.752	14.784	6.169	4.962	6.936	101	468	1.479	58	2	40.711
1	13.07.10.2001	SITUJUAH BATUA	804	2.080	677	681	1.222	20	89	252	12	-	5.837
2	13.07.10.2002	SITUJUAH LADANG LAWEH	323	845	306	231	239	-	17	55	2	-	2.018
3	13.07.10.2003	TUNGKA	713	1.715	892	627	818	13	71	154	5	-	5.008
4	13.07.10.2004	SITUJUAH BANDA DALAM	864	1.593	752	656	1.070	28	82	259	15	-	5.319
5	13.07.10.2005	SITUJUAH GADANG	803	2.256	751	718	1.109	22	106	246	6	-	6.017
	13.07.10	KEC. SITUJUAH LIMO NAGARI	3.507	8.489	3.378	2.913	4.458	83	365	966	40	-	24.199
1	13.07.11.2001	JOPANG MANGANTI	358	708	430	308	439	14	51	133	7	1	2.449
2	13.07.11.2002	SIMPANG KAPUAK	916	2.141	809	459	505	11	37	141	-	-	5.019
3	13.07.11.2003	MUNGKA	1.325	2.865	1.381	1.062	1.621	29	135	387	19	1	8.825
4	13.07.11.2004	TALANG MAUR	972	2.030	1.099	656	762	25	46	196	2	-	5.788
5	13.07.11.2005	SUNGGAI ANTUAN	926	2.262	960	669	981	20	75	237	4	2	6.136
	13.07.11	KEC. MUNGKA	4.497	10.006	4.679	3.154	4.308	99	344	1.094	32	4	28.217
1	13.07.12.2001	MAEK	1.309	4.284	1.273	1.338	1.172	27	88	443	6	-	9.940
2	13.07.12.2002	BANJA LOWEH	354	1.291	474	397	594	21	36	180	4	-	3.351
3	13.07.12.2003	BARUAH GUNUANG	517	1.905	655	463	552	7	35	196	2	-	4.332
4	13.07.12.2004	SUNGGAI NANIANG	397	1.370	571	382	419	7	27	142	4	-	3.319

NO	KODE WILAYAH	NAGARI	PENDIDIKAN YANG DITAMATKAN										JUMLAH
			TIDAK/ BELUM SEKOLAH	BELUM TAMAT SD/ SEDERAJAT	TAMAT SD/ SEDERAJAT	SLTP/ SEDERAJAT	SLTA/ SEDERAJAT	DIPLOMA I/II	AKADEMI/ DIPLOMA III/ SARJANA MUDA	DIPLOMA IV/ STRATA I	STRATA-II	STRATA-III	
1	2	3	4	5	6	7	8	9	10	11	12	13	14
5	13.07.12.2005	KOTO TANGAH	438	1.297	456	361	422	7	24	125	-	-	3.130
	13.07.12	KEC. BUKIK BARISAN	3.015	10.147	3.429	2.941	3.159	69	210	1.086	16	-	24.072
1	13.07.13.2001	SARIAK LAWEH	972	1.944	1.039	839	1.175	28	96	334	8	1	6.436
2	13.07.13.2002	KOTO TANGAH BATU AMPA	1.622	2.485	1.773	1.189	2.210	36	153	430	12	-	9.910
3	13.07.13.2003	BATUHAMPAR	676	740	485	523	1.023	36	90	311	18	-	3.902
4	13.07.13.2004	SUAYAN	689	1.896	1.364	693	836	20	39	195	7	1	5.740
5	13.07.13.2005	SUNGAI BALANTIAK	172	398	260	163	262	8	16	40	1	-	1.320
6	13.07.13.2006	PAUH SANGIK	196	294	361	195	232	9	19	65	6	-	1.377
7	13.07.13.2007	DURIAN GADANG	304	405	283	206	417	6	34	82	6	-	1.743
	13.07.13	KEC. AKABILURU	4.631	8.162	5.565	3.808	6.155	143	447	1.457	58	2	30.428
	13.07	KABUPATEN LIMA PULUH KOTA	59.462	128.520	64.788	47.942	72.590	1.441	5.914	19.332	784	22	400.795

Sumber data : Database SIAK yang telah Dikonsolidasikan dan Dibersihkan (DKB) Kementerian Dalam Negeri

Tabel 3.8. Jumlah Penduduk Berdasarkan Jenis Pekerjaan Menurut Nagari

Kabupaten : Lima Puluh Kota
Semester : I (satu)
Tahun : 2024

NO	KODE WILAYAH	NAGARI	JENIS PEKERJAAN											JUMLAH
			BELUM/ TIDAK BEKERJA	APARATUR/ PEJABAT NEGARA	TENAGA PENGAJAR	WIRASWASTA	PERTANIAN/ PETERNAKAN	NELAYAN	AGAMA DAN KEPERCAYAAN	PELAJAR/ MAHASISWA	TENAGA KESEHATAN	PENSIUNAN	LAINNYA	
1	2	3	4	5	6	7	8	9	10	11	12	13	14	15
1	13.07.01.2001	KURAI	267	21	3	156	412	-	-	396	2	6	392	1.655
2	13.07.01.2002	SUNGAI RIMBANG	437	54	7	430	353	-	-	476	1	13	601	2.372
3	13.07.01.2003	TANJUANG BUNGO	258	23	6	189	289	-	-	348	5	8	368	1.494
4	13.07.01.2004	SULIKI	427	97	7	445	425	-	-	595	2	21	719	2.738
5	13.07.01.2005	LIMBANANG	870	106	24	895	490	-	1	1.024	7	66	1.111	4.594
6	13.07.01.2006	ANDIANG	456	65	18	455	342	-	-	635	5	36	617	2.629
	13.07.01	KEC. SULIKI	2.715	366	65	2.570	2.311	-	1	3.474	22	150	3.808	15.482
1	13.07.02.2001	GUGUAK VIII KOTO	2.711	470	111	3.025	1.125	1	1	3.443	17	211	3.422	14.537
2	13.07.02.2002	VII KOTO TALAGO	1.484	426	44	1.613	1.104	-	1	2.285	18	227	2.340	9.542
3	13.07.02.2003	SUNGAI TALANG	1.046	64	14	827	777	1	-	1.156	7	26	1.413	5.331
4	13.07.02.2004	KUBANG	780	141	6	981	763	-	-	1.225	1	67	1.554	5.518
5	13.07.02.2005	SIMPANG SUGIRAN	397	25	8	288	361	1	-	518	1	7	661	2.267
	13.07.02	KEC. GUGUAK	6.418	1.126	183	6.734	4.130	3	2	8.627	44	538	9.390	37.195
1	13.07.03.2001	KOTO BARU SIMALANGGANG	1.553	201	34	1.671	689	-	-	1.904	15	74	1.911	8.052
2	13.07.03.2002	TAEH BUKIK	754	34	10	318	766	-	1	836	-	8	889	3.616
3	13.07.03.2003	SIMALANGGANG	1.072	104	31	1.064	529	1	-	1.215	17	36	1.215	5.284
4	13.07.03.2004	SUNGAI BERINGIN	565	44	5	494	417	-	-	725	-	14	802	3.066
5	13.07.03.2005	PIOBANG	892	65	11	562	763	-	-	1.086	1	40	1.126	4.546
6	13.07.03.2006	TAEH BARUAH	2.274	194	13	1.669	1.072	1	-	2.303	13	57	2.462	10.058
7	13.07.03.2007	KOTO TANGAH SIMALANGGANG	823	156	23	897	318	-	-	1.118	17	34	927	4.313
	13.07.03	KEC. PAYAKUMBUH	7.933	798	127	6.675	4.554	2	1	9.187	63	263	9.332	38.935
1	13.07.04.2001	TJ HARO SIKABU KABU PD PANJANG	1.109	45	44	931	884	-	-	1.397	9	15	1.585	6.019
2	13.07.04.2002	MUNGO	1.945	317	60	1.555	1.251	9	3	2.189	22	75	2.733	10.159
3	13.07.04.2003	SUNGAI KAMUYANG	1.586	166	12	1.404	987	1	-	1.779	6	72	2.066	8.079
4	13.07.04.2004	ANDALEH	942	112	23	1.061	516	2	1	1.289	8	48	1.399	5.401
	13.07.04	KEC. LUAK	5.582	640	139	4.951	3.638	12	4	6.654	45	210	7.783	29.658
1	13.07.05.2001	TARAM	1.658	143	29	1.571	1.522	-	1	1.974	5	39	1.931	8.873
2	13.07.05.2002	SOLOK BIO BIO	464	28	2	372	350	-	-	574	-	2	605	2.397
3	13.07.05.2003	TARANTANG	590	35	2	614	241	-	1	680	4	12	719	2.898

NO	KODE WILAYAH	NAGARI	JENIS PEKERJAAN											JUMLAH
			BELUM/ TIDAK BEKERJA	APARATUR/ PEJABAT NEGARA	TENAGA PENGAJAR	WIRASWASTA	PERTANIAN/ PETERNAKAN	NELAYAN	AGAMA DAN KEPERCAYAAN	PELAJAR/ MAHASISWA	TENAGA KESEHATAN	PENSIUNAN	LAINNYA	
1	2	3	4	5	6	7	8	9	10	11	12	13	14	15
4	13.07.05.2004	BUKIK LIMBUKU	263	33	3	370	287	-	-	396	-	16	254	1.622
5	13.07.05.2005	HARAU	784	30	2	455	544	-	-	827	-	6	826	3.474
6	13.07.05.2006	BATU BALANG	1.443	134	16	1.045	855	1	4	1.565	6	17	1.716	6.802
7	13.07.05.2007	SARILAMAK	3.223	608	83	3.036	1.113	1	2	3.870	38	157	3.469	15.600
8	13.07.05.2008	GURUN	460	35	5	281	376	-	-	576	1	14	599	2.347
9	13.07.05.2009	LUBUAK BATINGKOK	732	72	9	641	460	-	-	949	4	22	979	3.868
10	13.07.05.2010	KOTO TUO	1.500	565	62	1.543	515	-	-	2.032	13	161	1.624	8.015
11	13.07.05.2011	PILUBANG	314	21	1	212	350	-	-	357	-	2	451	1.708
	13.07.05	KEC. HARAU	11.431	1.704	214	10.140	6.613	2	8	13.800	71	448	13.173	57.604
1	13.07.06.2001	MANGGILANG	1.071	26	11	458	1.027	-	-	1.276	2	8	1.341	5.220
2	13.07.06.2002	TANJUANG BALIK	524	26	4	353	376	5	1	542	2	1	609	2.443
3	13.07.06.2003	GUNUANG MALINTANG	1.308	150	61	607	1.541	-	-	1.596	10	10	1.631	6.914
4	13.07.06.2004	PANGKALAN	2.028	138	42	1.588	1.389	1	2	2.657	15	24	2.617	10.501
5	13.07.06.2005	KOTO ALAM	614	26	8	348	563	-	-	724	-	4	752	3.039
6	13.07.06.2006	TANJUNG PAUH	429	28	5	326	347	7	1	558	4	3	542	2.250
	13.07.06	KEC. PANGKALAN KOTO BARU	5.974	394	131	3.680	5.243	13	4	7.353	33	50	7.492	30.367
1	13.07.07.2001	MUARO PAITI	1.122	115	20	610	1.225	-	-	1.534	3	20	1.464	6.113
2	13.07.07.2002	KOTO BANGUN	656	61	13	307	935	-	-	1.032	3	18	968	3.993
3	13.07.07.2003	LUBUAK ALAI	667	41	17	251	818	-	-	847	2	-	908	3.551
4	13.07.07.2004	KOTO LAMO	647	19	13	198	769	-	1	673	3	-	796	3.119
5	13.07.07.2005	DURIAN TINGGI	544	101	5	297	777	-	-	828	5	17	812	3.386
6	13.07.07.2006	SIALANG	1.217	54	3	381	1.705	1	-	1.543	9	5	1.651	6.569
7	13.07.07.2007	GALUGUA	525	8	5	87	798	-	-	517	1	1	521	2.463
	13.07.07	KEC. KAPUR IX	5.378	399	76	2.131	7.027	1	1	6.974	26	61	7.120	29.194
1	13.07.08.2001	PANDAM GADANG	968	68	7	443	1.338	-	2	1.200	-	10	1.470	5.506
2	13.07.08.2002	KOTO TINGGI	1.213	89	22	677	1.790	-	-	1.690	2	33	1.656	7.172
3	13.07.08.2003	TALANG ANAU	352	26	5	179	525	-	-	459	3	1	505	2.055
	13.07.08	KEC. GUNUANG OMEH	2.533	183	34	1.299	3.653	-	2	3.349	5	44	3.631	14.733
1	13.07.09.2001	LABUAH GUNUANG	981	57	20	840	842	-	-	1.227	4	39	1.600	5.610
2	13.07.09.2002	BATU PAYUANG	1.147	144	16	1.014	881	3	-	1.434	8	68	1.603	6.318
3	13.07.09.2003	AMPALU	874	19	2	207	1.169	-	1	904	2	6	1.307	4.491
4	13.07.09.2004	BUKIK SIKUMPA	657	55	9	522	446	-	-	675	1	9	808	3.182
5	13.07.09.2005	BALAI PANJANG	1.143	88	12	975	915	-	1	1.220	7	24	1.673	6.058
6	13.07.09.2006	HALABAN	930	67	15	596	1.111	-	1	1.241	4	25	1.643	5.633

NO	KODE WILAYAH	NAGARI	JENIS PEKERJAAN											JUMLAH
			BELUM/ TIDAK BEKERJA	APARATUR/ PEJABAT NEGARA	TENAGA PENGAJAR	WIRASWASTA	PERTANIAN/ PETERNAKAN	NELAYAN	AGAMA DAN KEPERCAYAAN	PELAJAR/ MAHASISWA	TENAGA KESEHATAN	PENSIUNAN	LAINNYA	
1	2	3	4	5	6	7	8	9	10	11	12	13	14	15
7	13.07.09.2007	TANJUANG GADANG	1.014	56	11	850	922	-	1	1.172	1	21	1.382	5.430
8	13.07.09.2008	SITANANG	680	45	9	470	833	-	-	859	2	10	1.081	3.989
	13.07.09	KEC. LAREH SAGO HALABAN	7.426	531	94	5.474	7.119	3	4	8.732	29	202	11.097	40.711
1	13.07.10.2001	SITUJUAH BATUA	1.036	102	8	892	840	-	-	1.378	5	50	1.526	5.837
2	13.07.10.2002	SITUJUAH LADANG LAWEH	393	17	1	213	422	-	-	425	-	10	537	2.018
3	13.07.10.2003	TUNGKA	895	50	10	738	836	1	1	1.083	3	18	1.373	5.008
4	13.07.10.2004	SITUJUAH BANDA DALAM	1.083	113	15	880	632	-	-	1.197	5	41	1.353	5.319
5	13.07.10.2005	SITUJUAH GADANG	1.028	99	18	757	1.060	-	1	1.455	4	32	1.563	6.017
	13.07.10	KEC. SITUJUAH LIMO NAGARI	4.435	381	52	3.480	3.790	1	2	5.538	17	151	6.352	24.199
1	13.07.11.2001	JOPANG MANGANTI	454	50	1	466	273	-	-	586	4	21	594	2.449
2	13.07.11.2002	SIMPANG KAPUAK	1.087	23	5	559	1.027	1	-	1.112	1	3	1.201	5.019
3	13.07.11.2003	MUNGKA	1.718	148	18	1.647	970	1	3	2.064	10	58	2.188	8.825
4	13.07.11.2004	TALANG MAUR	1.157	56	17	792	1.050	-	-	1.311	1	13	1.391	5.788
5	13.07.11.2005	SUNGAI ANTUAN	1.124	82	23	904	1.035	1	1	1.608	9	13	1.336	6.136
	13.07.11	KEC. MUNGKA	5.540	359	64	4.368	4.355	3	4	6.681	25	108	6.710	28.217
1	13.07.12.2001	MAEK	1.649	136	20	658	2.549	1	-	2.152	7	15	2.753	9.940
2	13.07.12.2002	BANJA LOWEH	531	62	4	346	762	-	-	758	1	26	861	3.351
3	13.07.12.2003	BARUAH GUNUANG	612	79	12	339	1.172	-	-	914	3	5	1.196	4.332
4	13.07.12.2004	SUNGAI NANIANG	517	51	7	323	874	-	-	817	2	7	721	3.319
5	13.07.12.2005	KOTO TANGAH	611	34	6	221	732	-	-	678	1	16	831	3.130
	13.07.12	KEC. BUKIK BARISAN	3.920	362	49	1.887	6.089	1	-	5.319	14	69	6.362	24.072
1	13.07.13.2001	SARIAK LAWEH	1.218	98	22	846	1.004	1	3	1.423	13	26	1.782	6.436
2	13.07.13.2002	KOTO TANGAH BATU AMPA	2.029	158	26	1.648	1.127	-	-	2.367	4	71	2.480	9.910
3	13.07.13.2003	BATUHAMPAR	865	132	21	718	402	1	1	899	2	45	816	3.902
4	13.07.13.2004	SUAYAN	1.028	59	30	690	1.007	-	-	1.309	-	11	1.606	5.740
5	13.07.13.2005	SUNGAI BALANTIAK	264	14	-	171	206	-	-	286	-	7	372	1.320
6	13.07.13.2006	PAUH SANGIK	259	34	7	93	308	-	-	287	1	12	376	1.377
7	13.07.13.2007	DURIAN GADANG	366	31	16	234	237	-	-	450	1	19	389	1.743
	13.07.13	KEC. AKABILURU	6.029	526	122	4.400	4.291	2	4	7.021	21	191	7.821	30.428
	13.07	KABUPATEN LIMA PULUH KOTA	75.314	7.769	1.350	57.789	62.813	43	37	92.709	415	2.485	100.071	400.795

Sumber data : Database SIAK yang telah Dikonsolidasikan dan Dibersihkan (DKB) Kementerian Dalam Negeri

**Tabel 3.9. Jumlah Penduduk Berdasarkan Golongan Darah
Menurut Nagari**

Kabupaten : Lima Puluh Kota
Semester : I (satu)
Tahun : 2024

NO	KODE WILAYAH	NAGARI	GOLONGAN DARAH													JUMLAH
			A	B	AB	O	A+	A-	B+	B-	AB+	AB-	O+	O-	TIDAK TAHU	
1	2	3	4	5	6	7	8	9	10	11	12	13	14	15	16	17
1	13.07.01.2001	KURAI	13	10	5	22	-	-	-	-	-	-	4	15	1.586	1.655
2	13.07.01.2002	SUNGAI RIMBANG	55	44	17	77	3	-	2	1	-	1	2	5	2.165	2.372
3	13.07.01.2003	TANJUANG BUNGO	20	18	12	30	-	-	1	-	-	-	1	2	1.410	1.494
4	13.07.01.2004	SULIKI	60	58	23	89	4	-	1	-	3	-	1	11	2.488	2.738
5	13.07.01.2005	LIMBANANG	101	99	40	166	5	2	3	-	1	-	3	8	4.166	4.594
6	13.07.01.2006	ANDIANG	51	70	29	90	2	1	2	1	-	-	1	4	2.378	2.629
	13.07.01	KEC. SULIKI	300	299	126	474	14	3	9	2	4	1	12	45	14.193	15.482
1	13.07.02.2001	GUGUAK VIII KOTO	698	659	318	1.123	16	2	17	3	5	-	16	11	11.669	14.537
2	13.07.02.2002	VII KOTO TALAGO	492	525	250	765	19	-	12	2	4	1	8	15	7.449	9.542
3	13.07.02.2003	SUNGAI TALANG	183	158	93	285	3	-	5	2	1	7	10	13	4.571	5.331
4	13.07.02.2004	KUBANG	201	239	99	361	5	1	5	-	3	-	4	5	4.595	5.518
5	13.07.02.2005	SIMPANG SUGIRAN	58	79	40	112	2	-	2	-	3	-	1	1	1.969	2.267
	13.07.02	KEC. GUGUAK	1.632	1.660	800	2.646	45	3	41	7	16	8	39	45	30.253	37.195
1	13.07.03.2001	KOTO BARU SIMALANGGANG	419	232	134	592	13	3	2	1	2	2	5	5	6.642	8.052
2	13.07.03.2002	TAEH BUKIK	96	56	28	155	-	1	-	-	-	-	-	2	3.278	3.616
3	13.07.03.2003	SIMALANGGANG	242	152	89	365	12	-	5	-	1	1	2	1	4.414	5.284
4	13.07.03.2004	SUNGAI BERINGIN	157	89	42	256	2	-	1	-	-	-	5	1	2.513	3.066
5	13.07.03.2005	PIOBANG	181	145	74	270	7	2	4	3	6	1	6	8	3.839	4.546
6	13.07.03.2006	TAEH BARUAH	363	233	109	680	16	-	7	2	6	1	17	17	8.607	10.058
7	13.07.03.2007	KOTO TANGAH SIMALANGGANG	240	136	64	340	13	-	4	3	4	1	8	4	3.496	4.313
	13.07.03	KEC. PAYAKUMBUH	1.698	1.043	540	2.658	63	6	23	9	19	6	43	38	32.789	38.935
1	13.07.04.2001	TJ HARO SIKABU KABU PD PANJANG	59	57	28	115	6	-	5	-	3	2	8	2	5.734	6.019
2	13.07.04.2002	MUNGO	156	101	66	228	21	3	21	1	3	2	39	9	9.509	10.159
3	13.07.04.2003	SUNGAI KAMUYANG	153	110	57	220	10	-	2	-	2	1	12	15	7.497	8.079

NO	KODE WILAYAH	NAGARI	GOLONGAN DARAH													JUMLAH
			A	B	AB	O	A+	A-	B+	B-	AB+	AB-	O+	O-	TIDAK TAHU	
1	2	3	4	5	6	7	8	9	10	11	12	13	14	15	16	17
4	13.07.04.2004	ANDALEH	102	111	41	166	5	1	2	-	1	-	4	7	4.961	5.401
	13.07.04	KEC. LUAK	470	379	192	729	42	4	30	1	9	5	63	33	27.701	29.658
1	13.07.05.2001	TARAM	99	68	30	139	12	1	5	-	4	1	7	3	8.504	8.873
2	13.07.05.2002	SOLOK BIO BIO	19	5	3	14	2	-	-	1	-	-	1	1	2.351	2.397
3	13.07.05.2003	TARANTANG	59	44	23	85	1	-	-	1	3	-	8	4	2.670	2.898
4	13.07.05.2004	BUKIM LIMBUKU	16	16	9	19	1	-	1	1	-	-	-	2	1.557	1.622
5	13.07.05.2005	HARAU	17	15	11	17	1	-	3	-	-	-	4	4	3.402	3.474
6	13.07.05.2006	BATU BALANG	67	60	41	124	5	-	4	-	4	-	7	8	6.482	6.802
7	13.07.05.2007	SARILAMAK	259	249	109	527	16	-	13	-	3	1	23	24	14.376	15.600
8	13.07.05.2008	GURUN	25	15	15	57	3	-	-	-	1	1	1	1	2.228	2.347
9	13.07.05.2009	LUBUAK BATINGKOK	40	21	20	72	5	-	4	-	3	-	7	3	3.693	3.868
10	13.07.05.2010	KOTO TUO	211	164	64	295	5	1	10	-	3	4	9	14	7.235	8.015
11	13.07.05.2011	PILUBANG	8	8	6	18	-	-	-	-	2	-	2	4	1.660	1.708
	13.07.05	KEC. HARAU	820	665	331	1.367	51	2	40	3	23	7	69	68	54.158	57.604
1	13.07.06.2001	MANGGILANG	65	39	26	79	5	-	2	-	-	1	1	8	4.994	5.220
2	13.07.06.2002	TANJUANG BALIK	26	23	9	42	3	-	1	-	1	-	-	2	2.336	2.443
3	13.07.06.2003	GUNUANG MALINTANG	97	71	36	182	8	-	7	-	3	-	6	9	6.495	6.914
4	13.07.06.2004	PANGKALAN	131	109	69	209	17	-	21	-	8	1	9	8	9.919	10.501
5	13.07.06.2005	KOTO ALAM	30	49	14	79	4	-	1	-	-	-	8	-	2.854	3.039
6	13.07.06.2006	TANJUNG PAUH	28	16	12	54	2	-	2	-	-	-	4	3	2.129	2.250
	13.07.06	KEC. PANGKALAN KOTO BARU	377	307	166	645	39	-	34	-	12	2	28	30	28.727	30.367
1	13.07.07.2001	MUARO PAITI	148	137	84	231	4	1	7	-	-	1	9	3	5.488	6.113
2	13.07.07.2002	KOTO BANGUN	89	63	33	139	3	-	2	-	-	-	3	4	3.657	3.993
3	13.07.07.2003	LUBUAK ALAI	36	38	18	52	2	-	1	-	1	-	4	6	3.393	3.551
4	13.07.07.2004	KOTO LAMO	57	30	13	75	1	1	1	-	-	-	1	3	2.937	3.119
5	13.07.07.2005	DURIAN TINGGI	59	58	21	124	1	-	-	-	-	-	4	5	3.114	3.386
6	13.07.07.2006	SIALANG	96	82	41	144	1	-	1	-	2	-	9	12	6.181	6.569
7	13.07.07.2007	GALUGUA	13	15	5	15	-	-	2	-	-	-	-	2	2.411	2.463
	13.07.07	KEC. KAPUR IX	498	423	215	780	12	2	14	-	3	1	30	35	27.181	29.194

NO	KODE WILAYAH	NAGARI	GOLONGAN DARAH													JUMLAH
			A	B	AB	O	A+	A-	B+	B-	AB+	AB-	O+	O-	TIDAK TAHU	
1	2	3	4	5	6	7	8	9	10	11	12	13	14	15	16	17
1	13.07.08.2001	PANDAM GADANG	76	80	29	131	5	-	2	-	-	2	3	5	5.173	5.506
2	13.07.08.2002	KOTO TINGGI	107	131	70	232	20	3	9	-	5	4	27	10	6.554	7.172
3	13.07.08.2003	TALANG ANAU	21	17	7	33	2	-	1	-	1	4	-	1	1.968	2.055
	13.07.08	KEC. GUNUANG OMEH	204	228	106	396	27	3	12	-	6	10	30	16	13.695	14.733
1	13.07.09.2001	LABUAH GUNUANG	142	116	65	218	8	-	1	-	3	-	4	1	5.052	5.610
2	13.07.09.2002	BATU PAYUANG	113	73	46	189	1	1	5	-	3	1	7	8	5.871	6.318
3	13.07.09.2003	AMPALU	79	55	31	91	2	-	3	-	-	-	4	5	4.221	4.491
4	13.07.09.2004	BUKIK SIKUMPA	84	68	47	114	-	-	1	-	-	-	2	6	2.860	3.182
5	13.07.09.2005	BALAI PANJANG	141	102	59	221	2	-	5	-	2	-	4	6	5.516	6.058
6	13.07.09.2006	HALABAN	146	116	54	226	6	-	1	-	1	2	4	7	5.070	5.633
7	13.07.09.2007	TANJUANG GADANG	128	84	64	193	3	-	2	-	2	-	4	6	4.944	5.430
8	13.07.09.2008	SITANANG	99	65	31	137	2	1	3	-	2	1	-	6	3.642	3.989
	13.07.09	KEC. LAREH SAGO HALABAN	932	679	397	1.389	24	2	21	-	13	4	29	45	37.176	40.711
1	13.07.10.2001	SITUJUAH BATUA	216	132	77	312	4	-	6	1	3	2	5	8	5.071	5.837
2	13.07.10.2002	SITUJUAH LADANG LAWEH	40	23	18	86	3	-	1	-	-	1	2	3	1.841	2.018
3	13.07.10.2003	TUNGKA	142	97	52	262	3	1	7	-	-	2	4	5	4.433	5.008
4	13.07.10.2004	SITUJUAH BANDA DALAM	197	128	85	302	11	-	5	-	3	3	2	4	4.579	5.319
5	13.07.10.2005	SITUJUAH GADANG	141	88	36	258	5	1	3	-	3	-	8	4	5.470	6.017
	13.07.10	KEC. SITUJUAH LIMO NAGARI	736	468	268	1.220	26	2	22	1	9	8	21	24	21.394	24.199
1	13.07.11.2001	JOPANG MANGANTI	46	44	23	79	-	-	4	-	1	-	1	5	2.246	2.449
2	13.07.11.2002	SIMPANG KAPUAK	51	32	17	115	2	-	3	-	1	-	1	4	4.793	5.019
3	13.07.11.2003	MUNGKA	195	199	93	369	3	-	1	-	4	2	3	6	7.950	8.825
4	13.07.11.2004	TALANG MAUR	108	90	45	146	2	1	-	-	3	-	7	5	5.381	5.788
5	13.07.11.2005	SUNGAI ANTUAN	103	78	38	185	3	-	1	-	2	-	2	6	5.718	6.136
	13.07.11	KEC. MUNGKA	503	443	216	894	10	1	9	-	11	2	14	26	26.088	28.217
1	13.07.12.2001	MAEK	223	233	105	409	1	1	1	-	1	1	2	10	8.953	9.940
2	13.07.12.2002	BANJA LOWEH	80	76	34	138	-	-	3	-	1	-	4	-	3.015	3.351
3	13.07.12.2003	BARUAH GUNUANG	87	97	36	136	3	-	1	-	-	1	1	2	3.968	4.332
4	13.07.12.2004	SUNGAI NANIANG	50	99	24	104	1	-	4	-	3	-	5	4	3.025	3.319

NO	KODE WILAYAH	NAGARI	GOLONGAN DARAH													JUMLAH
			A	B	AB	O	A+	A-	B+	B-	AB+	AB-	O+	O-	TIDAK TAHU	
1	2	3	4	5	6	7	8	9	10	11	12	13	14	15	16	17
5	13.07.12.2005	KOTO TANGAH	32	43	22	64	-	-	1	-	-	-	1	1	2.966	3.130
	13.07.12	KEC. BUKIK BARISAN	472	548	221	851	5	1	10	-	5	2	13	17	21.927	24.072
1	13.07.13.2001	SARIAK LAWEH	71	79	40	136	5	-	5	-	8	-	9	3	6.080	6.436
2	13.07.13.2002	KOTO TANGAH BATU AMPA	203	176	78	383	21	1	11	-	9	-	21	5	9.002	9.910
3	13.07.13.2003	BATUHAMPAR	71	58	22	75	7	1	6	-	3	1	9	3	3.646	3.902
4	13.07.13.2004	SUAYAN	62	37	25	166	8	-	6	-	3	-	13	2	5.418	5.740
5	13.07.13.2005	SUNGAI BALANTIAK	18	11	11	40	2	-	1	-	-	-	1	1	1.235	1.320
6	13.07.13.2006	PAUH SANGIK	11	38	12	47	1	-	3	1	-	-	1	2	1.261	1.377
7	13.07.13.2007	DURIAN GADANG	37	33	8	66	2	-	4	-	-	-	2	1	1.590	1.743
	13.07.13	KEC. AKABILURU	473	432	196	913	46	2	36	1	23	1	56	17	28.232	30.428
	13.07	KABUPATEN LIMA PULUH KOTA	9.115	7.574	3.774	14.962	404	31	301	24	153	57	447	439	363.514	400.795

Sumber data : Database SIAK yang telah Dikonsolidasikan dan Dibersihkan (DKB) Kementerian Dalam Negeri

**Tabel 3.10. Jumlah Penduduk Berdasarkan Usia Pendidikan
Menurut Nagari**

Kabupaten : Lima Puluh Kota
Semester : I (satu)
Tahun : 2024

NO	KODE WILAYAH	NAGARI	USIA PENDIDIKAN						JUMLAH
			04 - 05 TAHUN	06 TAHUN	07 - 12 TAHUN	13 - 15 TAHUN	16 - 18 TAHUN	19 - 22 TAHUN	
1	2	3	4	5	6	7	8	9	10
1	13.07.01.2001	KURAI	48	19	143	90	98	123	521
2	13.07.01.2002	SUNGAI RIMBANG	50	26	202	106	100	166	650
3	13.07.01.2003	TANJUANG BUNGO	40	19	135	77	78	93	442
4	13.07.01.2004	SULIKI	59	33	204	128	131	188	743
5	13.07.01.2005	LIMBANANG	134	58	369	220	227	308	1.316
6	13.07.01.2006	ANDIANG	71	37	214	117	147	182	768
	13.07.01	KEC. SULIKI	402	192	1.267	738	781	1.060	4.440
1	13.07.02.2001	GUGUAK VIII KOTO	436	221	1.360	721	753	986	4.477
2	13.07.02.2002	VII KOTO TALAGO	223	107	714	447	456	679	2.626
3	13.07.02.2003	SUNGAI TALANG	149	82	505	260	278	356	1.630
4	13.07.02.2004	KUBANG	103	70	348	260	250	377	1.408
5	13.07.02.2005	SIMPANG SUGIRAN	55	29	186	109	123	164	666
	13.07.02	KEC. GUGUAK	966	509	3.113	1.797	1.860	2.562	10.807
1	13.07.03.2001	KOTO BARU SIMALANGGANG	232	121	779	418	447	560	2.557
2	13.07.03.2002	TAEH BUKIK	143	65	334	183	173	265	1.163
3	13.07.03.2003	SIMALANGGANG	160	102	595	287	282	314	1.740

NO	KODE WILAYAH	NAGARI	USIA PENDIDIKAN					JUMLAH	
			04 - 05 TAHUN	06 TAHUN	07 - 12 TAHUN	13 - 15 TAHUN	16 - 18 TAHUN		19 - 22 TAHUN
1	2	3	4	5	6	7	8	9	10
4	13.07.03.2004	SUNGAI BERINGIN	111	37	276	166	181	222	993
5	13.07.03.2005	PIOBANG	163	56	430	255	280	308	1.492
6	13.07.03.2006	TAEH BARUAH	353	171	1.012	488	498	682	3.204
7	13.07.03.2007	KOTO TANGAH SIMALANGGANG	125	66	432	246	251	312	1.432
	13.07.03	KEC. PAYAKUMBUH	1.287	618	3.858	2.043	2.112	2.663	12.581
1	13.07.04.2001	TJ HARO SIKABU KABU PD PANJANG	183	90	609	300	346	402	1.930
2	13.07.04.2002	MUNGO	316	156	974	504	509	632	3.091
3	13.07.04.2003	SUNGAI KAMUYANG	241	126	727	392	421	559	2.466
4	13.07.04.2004	ANDALEH	129	76	487	289	282	375	1.638
	13.07.04	KEC. LUAK	869	448	2.797	1.485	1.558	1.968	9.125
1	13.07.05.2001	TARAM	272	141	819	456	478	607	2.773
2	13.07.05.2002	SOLOK BIO BIO	74	40	250	120	144	156	784
3	13.07.05.2003	TARANTANG	79	56	320	158	151	180	944
4	13.07.05.2004	BUKIK LIMBUKU	38	17	179	73	94	106	507
5	13.07.05.2005	HARAU	101	73	440	223	176	260	1.273
6	13.07.05.2006	BATU BALANG	253	113	741	384	394	428	2.313
7	13.07.05.2007	SARILAMAK	502	280	1.746	897	907	1.072	5.404
8	13.07.05.2008	GURUN	68	31	231	135	135	177	777
9	13.07.05.2009	LUBUAK BATINGKOK	120	59	427	215	224	238	1.283
10	13.07.05.2010	KOTO TUO	257	127	793	420	428	505	2.530
11	13.07.05.2011	PILUBANG	65	21	150	96	78	137	547

NO	KODE WILAYAH	NAGARI	USIA PENDIDIKAN						JUMLAH
			04 - 05 TAHUN	06 TAHUN	07 - 12 TAHUN	13 - 15 TAHUN	16 - 18 TAHUN	19 - 22 TAHUN	
1	2	3	4	5	6	7	8	9	10
	13.07.05	KEC. HARAU	1.829	958	6.096	3.177	3.209	3.866	19.135
1	13.07.06.2001	MANGGILANG	193	69	560	316	287	374	1.799
2	13.07.06.2002	TANJUANG BALIK	90	36	251	132	130	162	801
3	13.07.06.2003	GUNUANG MALINTANG	188	150	635	380	365	441	2.159
4	13.07.06.2004	PANGKALAN	301	176	1.039	583	605	787	3.491
5	13.07.06.2005	KOTO ALAM	89	53	238	128	164	244	916
6	13.07.06.2006	TANJUNG PAUH	88	43	259	120	117	145	772
	13.07.06	KEC. PANGKALAN KOTO BARU	949	527	2.982	1.659	1.668	2.153	9.938
1	13.07.07.2001	MUARO PAITI	187	117	526	282	325	493	1.930
2	13.07.07.2002	KOTO BANGUN	88	56	313	223	187	316	1.183
3	13.07.07.2003	LUBUAK ALAI	104	50	344	168	173	275	1.114
4	13.07.07.2004	KOTO LAMO	85	48	288	171	125	220	937
5	13.07.07.2005	DURIAN TINGGI	81	55	251	182	147	225	941
6	13.07.07.2006	SIALANG	236	91	625	319	370	458	2.099
7	13.07.07.2007	GALUGUA	91	47	253	164	101	191	847
	13.07.07	KEC. KAPUR IX	872	464	2.600	1.509	1.428	2.178	9.051
1	13.07.08.2001	PANDAM GADANG	144	93	497	244	311	350	1.639
2	13.07.08.2002	KOTO TINGGI	193	96	710	373	378	474	2.224
3	13.07.08.2003	TALANG ANAU	60	29	161	92	122	133	597
	13.07.08	KEC. GUNUANG OMEH	397	218	1.368	709	811	957	4.460
1	13.07.09.2001	LABUAH GUNUANG	155	84	533	298	293	373	1.736

NO	KODE WILAYAH	NAGARI	USIA PENDIDIKAN					JUMLAH	
			04 - 05 TAHUN	06 TAHUN	07 - 12 TAHUN	13 - 15 TAHUN	16 - 18 TAHUN		19 - 22 TAHUN
1	2	3	4	5	6	7	8	9	10
2	13.07.09.2002	BATU PAYUANG	177	81	565	352	343	392	1.910
3	13.07.09.2003	AMPALU	112	65	424	236	250	260	1.347
4	13.07.09.2004	BUKIK SIKUMPA	114	37	309	170	151	199	980
5	13.07.09.2005	BALAI PANJANG	157	96	568	300	325	368	1.814
6	13.07.09.2006	HALABAN	154	68	512	329	273	376	1.712
7	13.07.09.2007	TANJUANG GADANG	172	90	502	274	287	344	1.669
8	13.07.09.2008	SITANANG	120	63	359	208	187	243	1.180
	13.07.09	KEC. LAREH SAGO HALABAN	1.161	584	3.772	2.167	2.109	2.555	12.348
1	13.07.10.2001	SITUJUAH BATUA	148	97	533	323	307	430	1.838
2	13.07.10.2002	SITUJUAH LADANG LAWEH	51	36	193	93	106	163	642
3	13.07.10.2003	TUNGKA	149	59	481	252	286	328	1.555
4	13.07.10.2004	SITUJUAH BANDA DALAM	151	92	516	303	291	355	1.708
5	13.07.10.2005	SITUJUAH GADANG	170	82	567	323	336	401	1.879
	13.07.10	KEC. SITUJUAH LIMO NAGARI	669	366	2.290	1.294	1.326	1.677	7.622
1	13.07.11.2001	JOPANG MANGANTI	83	30	235	123	114	173	758
2	13.07.11.2002	SIMPANG KAPUAK	173	79	510	256	267	392	1.677
3	13.07.11.2003	MUNGKA	260	138	831	469	469	626	2.793
4	13.07.11.2004	TALANG MAUR	181	105	571	347	305	375	1.884
5	13.07.11.2005	SUNGAI ANTUAN	182	86	624	390	328	439	2.049
	13.07.11	KEC. MUNGKA	879	438	2.771	1.585	1.483	2.005	9.161
1	13.07.12.2001	MAEK	247	149	847	466	453	591	2.753

NO	KODE WILAYAH	NAGARI	USIA PENDIDIKAN					JUMLAH	
			04 - 05 TAHUN	06 TAHUN	07 - 12 TAHUN	13 - 15 TAHUN	16 - 18 TAHUN		19 - 22 TAHUN
1	2	3	4	5	6	7	8	9	10
2	13.07.12.2002	BANJA LOWEH	83	43	258	157	165	224	930
3	13.07.12.2003	BARUAH GUNUANG	110	38	305	174	190	276	1.093
4	13.07.12.2004	SUNGAI NANIANG	77	48	275	163	159	250	972
5	13.07.12.2005	KOTO TANGAH	96	47	282	158	139	210	932
	13.07.12	KEC. BUKIK BARISAN	613	325	1.967	1.118	1.106	1.551	6.680
1	13.07.13.2001	SARIAK LAWEH	182	83	521	338	291	442	1.857
2	13.07.13.2002	KOTO TANGAH BATU AMPA	311	146	1.065	556	510	692	3.280
3	13.07.13.2003	BATUHAMPAR	136	56	390	188	201	250	1.221
4	13.07.13.2004	SUAYAN	136	71	512	279	280	369	1.647
5	13.07.13.2005	SUNGAI BALANTIAK	30	23	109	72	70	94	398
6	13.07.13.2006	PAUH SANGIK	24	17	122	67	64	102	396
7	13.07.13.2007	DURIAN GADANG	63	26	170	103	108	136	606
	13.07.13	KEC. AKABILURU	882	422	2.889	1.603	1.524	2.085	9.405
	13.07	KABUPATEN LIMA PULUH KOTA	11.775	6.069	37.770	20.884	20.975	27.280	124.753

Sumber data : Database SIAK yang telah Dikonsolidasikan dan Dibersihkan (DKB) Kementerian Dalam Negeri

Tabel 3.11. Jumlah Penduduk, Wajib KTP, Persentase Wajib KTP Terhadap Penduduk, Perekaman KTP-el dan Persentase Perekaman KTP-el Terhadap Wajib KTP Menurut Nagari

Kabupaten : Lima Puluh Kota
Semester : I (satu)
Tahun : 2024

NO	KODE WILAYAH	NAGARI	PENDUDUK	WAJIB KTP	PERSENTASE WAJIB KTP TERHADAP PENDUDUK	PEREKAMAN KTP-EL	PERSENTASE PEREKAMAN KTP-EL TERHADAP WAJIB KTP
1	2	3	4	5	6	7	8
1	13.07.01.2001	KURAI	1.655	1.237	74,70	1.212	97,98
2	13.07.01.2002	SUNGAI RIMBANG	2.372	1.862	78,50	1.836	98,60
3	13.07.01.2003	TANJUANG BUNGO	1.494	1.128	75,50	1.108	98,23
4	13.07.01.2004	SULIKI	2.738	2.146	78,40	2.121	98,84
5	13.07.01.2005	LIMBANANG	4.594	3.541	77,10	3.463	97,80
6	13.07.01.2006	ANDIANG	2.629	2.044	77,70	1.992	97,46
	13.07.01	KEC. SULIKI	15.482	11.958	77,20	11.732	98,11
1	13.07.02.2001	GUGUAK VIII KOTO	14.537	10.902	75,00	10.693	98,08
2	13.07.02.2002	VII KOTO TALAGO	9.542	7.533	78,90	7.408	98,34
3	13.07.02.2003	SUNGAI TALANG	5.331	4.004	75,10	3.922	97,95
4	13.07.02.2004	KUBANG	5.518	4.437	80,40	4.367	98,42
5	13.07.02.2005	SIMPANG SUGIRAN	2.267	1.741	76,80	1.720	98,79
	13.07.02	KEC. GUGUAK	37.195	28.617	76,90	28.110	98,23
1	13.07.03.2001	KOTO BARU SIMALANGGANG	8.052	5.955	74,00	5.828	97,87
2	13.07.03.2002	TAEH BUKIK	3.616	2.647	73,20	2.594	98,00
3	13.07.03.2003	SIMALANGGANG	5.284	3.771	71,40	3.691	97,88
4	13.07.03.2004	SUNGAI BERINGIN	3.066	2.274	74,20	2.224	97,80
5	13.07.03.2005	PIOBANG	4.546	3.313	72,90	3.226	97,37
6	13.07.03.2006	TAEH BARUAH	10.058	7.383	73,40	7.237	98,02
7	13.07.03.2007	KOTO TANGAH SIMALANGGANG	4.313	3.141	72,80	3.072	97,80
	13.07.03	KEC. PAYAKUMBUH	38.935	28.484	73,20	27.872	97,85

NO	KODE WILAYAH	NAGARI	PENDUDUK	WAJIB KTP	PERSENTASE WAJIB KTP TERHADAP PENDUDUK	PEREKAMAN KTP-EL	PERSENTASE PEREKAMAN KTP-EL TERHADAP WAJIB KTP
1	2	3	4	5	6	7	8
1	13.07.04.2001	TJ HARO SIKABU KABU PD PANJANG	6.019	4.447	73,90	4.349	97,80
2	13.07.04.2002	MUNGO	10.159	7.554	74,40	7.404	98,01
3	13.07.04.2003	SUNGAI KAMUYANG	8.079	6.089	75,40	5.960	97,88
4	13.07.04.2004	ANDALEH	5.401	4.111	76,10	4.031	98,05
	13.07.04	KEC. LUAK	29.658	22.201	74,90	21.744	97,94
1	13.07.05.2001	TARAM	8.873	6.632	74,70	6.512	98,19
2	13.07.05.2002	SOLOK BIO BIO	2.397	1.748	72,90	1.702	97,37
3	13.07.05.2003	TARANTANG	2.898	2.082	71,80	2.031	97,55
4	13.07.05.2004	BUKIK LIMBUKU	1.622	1.212	74,70	1.185	97,77
5	13.07.05.2005	HARAU	3.474	2.431	70,00	2.357	96,96
6	13.07.05.2006	BATU BALANG	6.802	4.836	71,10	4.725	97,70
7	13.07.05.2007	SARILAMAK	15.600	11.096	71,10	10.831	97,61
8	13.07.05.2008	GURUN	2.347	1.735	73,90	1.694	97,64
9	13.07.05.2009	LUBUAK BATINGKOK	3.868	2.780	71,90	2.720	97,84
10	13.07.05.2010	KOTO TUO	8.015	5.858	73,10	5.757	98,28
11	13.07.05.2011	PILUBANG	1.708	1.283	75,10	1.255	97,82
	13.07.05	KEC. HARAU	57.604	41.693	72,40	40.769	97,78
1	13.07.06.2001	MANGGILANG	5.220	3.713	71,10	3.628	97,71
2	13.07.06.2002	TANJUANG BALIK	2.443	1.779	72,80	1.738	97,70
3	13.07.06.2003	GUNUANG MALINTANG	6.914	5.124	74,10	5.017	97,91
4	13.07.06.2004	PANGKALAN	10.501	7.774	74,00	7.556	97,20
5	13.07.06.2005	KOTO ALAM	3.039	2.349	77,30	2.298	97,83
6	13.07.06.2006	TANJUNG PAUH	2.250	1.604	71,30	1.559	97,19
	13.07.06	KEC. PANGKALAN KOTO BARU	30.367	22.343	73,60	21.796	97,55
1	13.07.07.2001	MUARO PAITI	6.113	4.577	74,90	4.493	98,16
2	13.07.07.2002	KOTO BANGUN	3.993	3.098	77,60	3.041	98,16
3	13.07.07.2003	LUBUAK ALAI	3.551	2.692	75,80	2.637	97,96

NO	KODE WILAYAH	NAGARI	PENDUDUK	WAJIB KTP	PERSENTASE WAJIB KTP TERHADAP PENDUDUK	PEREKAMAN KTP-EL	PERSENTASE PEREKAMAN KTP-EL TERHADAP WAJIB KTP
1	2	3	4	5	6	7	8
4	13.07.07.2004	KOTO LAMO	3.119	2.365	75,80	2.322	98,18
5	13.07.07.2005	DURIAN TINGGI	3.386	2.637	77,90	2.593	98,33
6	13.07.07.2006	SIALANG	6.569	4.844	73,70	4.736	97,77
7	13.07.07.2007	GALUGUA	2.463	1.769	71,80	1.733	97,96
	13.07.07	KEC. KAPUR IX	29.194	21.982	75,30	21.555	98,06
1	13.07.08.2001	PANDAM GADANG	5.506	4.194	76,20	4.107	97,93
2	13.07.08.2002	KOTO TINGGI	7.172	5.375	74,90	5.263	97,92
3	13.07.08.2003	TALANG ANAU	2.055	1.582	77,00	1.561	98,67
	13.07.08	KEC. GUNUANG OMEH	14.733	11.151	75,70	10.931	98,03
1	13.07.09.2001	LABUAH GUNUANG	5.610	4.192	74,70	4.106	97,95
2	13.07.09.2002	BATU PAYUANG	6.318	4.743	75,10	4.652	98,08
3	13.07.09.2003	AMPALU	4.491	3.350	74,60	3.286	98,09
4	13.07.09.2004	BUKIK SIKUMPA	3.182	2.349	73,80	2.303	98,04
5	13.07.09.2005	BALAI PANJANG	6.058	4.579	75,60	4.471	97,64
6	13.07.09.2006	HALABAN	5.633	4.257	75,60	4.182	98,24
7	13.07.09.2007	TANJUANG GADANG	5.430	4.024	74,10	3.942	97,96
8	13.07.09.2008	SITANANG	3.989	2.997	75,10	2.948	98,37
	13.07.09	KEC. LAREH SAGO HALABAN	40.711	30.491	74,90	29.890	98,03
1	13.07.10.2001	SITUJUAH BATUA	5.837	4.385	75,10	4.271	97,40
2	13.07.10.2002	SITUJUAH LADANG LAWEH	2.018	1.538	76,20	1.499	97,46
3	13.07.10.2003	TUNGKA	5.008	3.718	74,20	3.640	97,90
4	13.07.10.2004	SITUJUAH BANDA DALAM	5.319	3.911	73,50	3.831	97,95
5	13.07.10.2005	SITUJUAH GADANG	6.017	4.508	74,90	4.414	97,91
	13.07.10	KEC. SITUJUAH LIMO NAGARI	24.199	18.060	74,60	17.655	97,76
1	13.07.11.2001	JOPANG MANGANTI	2.449	1.838	75,10	1.805	98,20
2	13.07.11.2002	SIMPANG KAPUAK	5.019	3.637	72,50	3.569	98,13
3	13.07.11.2003	MUNGKA	8.825	6.557	74,30	6.432	98,09

NO	KODE WILAYAH	NAGARI	PENDUDUK	WAJIB KTP	PERSENTASE WAJIB KTP TERHADAP PENDUDUK	PEREKAMAN KTP-EL	PERSENTASE PEREKAMAN KTP-EL TERHADAP WAJIB KTP
1	2	3	4	5	6	7	8
4	13.07.11.2004	TALANG MAUR	5.788	4.214	72,80	4.114	97,63
5	13.07.11.2005	SUNGAI ANTUAN	6.136	4.468	72,80	4.385	98,14
	13.07.11	KEC. MUNGKA	28.217	20.714	73,40	20.305	98,03
1	13.07.12.2001	MAEK	9.940	7.689	77,40	7.536	98,01
2	13.07.12.2002	BANJA LOWEH	3.351	2.626	78,40	2.578	98,17
3	13.07.12.2003	BARUAH GUNUANG	4.332	3.480	80,30	3.409	97,96
4	13.07.12.2004	SUNGAI NANIANG	3.319	2.551	76,90	2.511	98,43
5	13.07.12.2005	KOTO TANGAH	3.130	2.388	76,30	2.352	98,49
	13.07.12	KEC. BUKIK BARISAN	24.072	18.734	77,80	18.386	98,14
1	13.07.13.2001	SARIAK LAWEH	6.436	4.918	76,40	4.817	97,95
2	13.07.13.2002	KOTO TANGAH BATU AMPA	9.910	7.182	72,50	7.031	97,90
3	13.07.13.2003	BATUHAMPAR	3.902	2.870	73,60	2.813	98,01
4	13.07.13.2004	SUAYAN	5.740	4.430	77,20	4.349	98,17
5	13.07.13.2005	SUNGAI BALANTIAK	1.320	1.020	77,30	997	97,75
6	13.07.13.2006	PAUH SANGIK	1.377	1.068	77,60	1.046	97,94
7	13.07.13.2007	DURIAN GADANG	1.743	1.251	71,80	1.222	97,68
	13.07.13	KEC. AKABILURU	30.428	22.739	74,70	22.275	97,96
	13.07	KABUPATEN LIMA PULUH KOTA	400.795	299.167	74,60	293.020	97,95

Sumber data : Database SIAK yang telah Dikonsolidasikan dan Dibersihkan (DKB) Kementerian Dalam Negeri

Tabel 3.12. Jumlah Anak Umur 0-17 Tahun dan Kepemilikan Akta Kelahiran Anak Umur 0 - 17 Tahun Menurut Nagari

Kabupaten : Lima Puluh Kota
Semester : I (satu)
Tahun : 2024

NO	KODE WILAYAH	NAGARI	ANAK UMUR 0-17 TAHUN	KEPEMILIKAN AKTA KELAHIRAN ANAK UMUR 0 - 17 TAHUN			
				MEMILIKI AKTA KELAHIRAN		BELUM MEMILIKI AKTA KELAHIRAN	
				n (JIWA)	%	n (JIWA)	%
1	2	3	4	5	6	7	8
1	13.07.01.2001	KURAI	445	427	95,96	18	4,04
2	13.07.01.2002	SUNGAI RIMBANG	543	525	96,69	18	3,31
3	13.07.01.2003	TANJUANG BUNGO	387	380	98,19	7	1,81
4	13.07.01.2004	SULIKI	625	592	94,72	33	5,28
5	13.07.01.2005	LIMBANANG	1.127	1.096	97,25	31	2,75
6	13.07.01.2006	ANDIANG	640	619	96,72	21	3,28
	13.07.01	KEC. SULIKI	3.767	3.639	96,60	128	3,40
1	13.07.02.2001	GUGUAK VIII KOTO	3.849	3.750	97,43	99	2,57
2	13.07.02.2002	VII KOTO TALAGO	2.148	2.046	95,25	102	4,75
3	13.07.02.2003	SUNGAI TALANG	1.411	1.355	96,03	56	3,97
4	13.07.02.2004	KUBANG	1.160	1.134	97,76	26	2,24
5	13.07.02.2005	SIMPANG SUGIRAN	552	539	97,64	13	2,36
	13.07.02	KEC. GUGUAK	9.120	8.824	96,75	296	3,25
1	13.07.03.2001	KOTO BARU SIMALANGGANG	2.223	2.124	95,55	99	4,45
2	13.07.03.2002	TAEH BUKIK	1.023	983	96,09	40	3,91
3	13.07.03.2003	SIMALANGGANG	1.594	1.544	96,86	50	3,14
4	13.07.03.2004	SUNGAI BERINGIN	846	823	97,28	23	2,72

NO	KODE WILAYAH	NAGARI	ANAK UMUR 0-17 TAHUN	KEPEMILIKAN AKTA KELAHIRAN ANAK UMUR 0 - 17 TAHUN			
				MEMILIKI AKTA KELAHIRAN		BELUM MEMILIKI AKTA KELAHIRAN	
				n (JIWA)	%	n (JIWA)	%
1	2	3	4	5	6	7	8
5	13.07.03.2005	PIOBANG	1.316	1.246	94,68	70	5,32
6	13.07.03.2006	TAEH BARUAH	2.825	2.760	97,70	65	2,30
7	13.07.03.2007	KOTO TANGAH SIMALANGGANG	1.248	1.226	98,24	22	1,76
	13.07.03	KEC. PAYAKUMBUH	11.075	10.706	96,67	369	3,33
1	13.07.04.2001	TJ HARO SIKABU KABU PD PANJANG	1.687	1.591	94,31	96	5,69
2	13.07.04.2002	MUNGO	2.759	2.687	97,39	72	2,61
3	13.07.04.2003	SUNGAI KAMUYANG	2.126	2.040	95,95	86	4,05
4	13.07.04.2004	ANDALEH	1.395	1.356	97,20	39	2,80
	13.07.04	KEC. LUAK	7.967	7.674	96,32	293	3,68
1	13.07.05.2001	TARAM	2.384	2.333	97,86	51	2,14
2	13.07.05.2002	SOLOK BIO BIO	700	690	98,57	10	1,43
3	13.07.05.2003	TARANTANG	863	799	92,58	64	7,42
4	13.07.05.2004	BUKIK LIMBUKU	447	433	96,87	14	3,13
5	13.07.05.2005	HARAU	1.111	1.066	95,95	45	4,05
6	13.07.05.2006	BATU BALANG	2.074	2.013	97,06	61	2,94
7	13.07.05.2007	SARILAMAK	4.788	4.589	95,84	199	4,16
8	13.07.05.2008	GURUN	655	623	95,11	32	4,89
9	13.07.05.2009	LUBUAK BATINGKOK	1.153	1.119	97,05	34	2,95
10	13.07.05.2010	KOTO TUO	2.266	2.197	96,95	69	3,05
11	13.07.05.2011	PILUBANG	454	449	98,90	5	1,10
	13.07.05	KEC. HARAU	16.895	16.311	96,54	584	3,46

NO	KODE WILAYAH	NAGARI	ANAK UMUR 0-17 TAHUN	KEPEMILIKAN AKTA KELAHIRAN ANAK UMUR 0 - 17 TAHUN			
				MEMILIKI AKTA KELAHIRAN		BELUM MEMILIKI AKTA KELAHIRAN	
				n (JIWA)	%	n (JIWA)	%
1	2	3	4	5	6	7	8
1	13.07.06.2001	MANGGILANG	1.586	1.471	92,75	115	7,25
2	13.07.06.2002	TANJUANG BALIK	705	654	92,77	51	7,23
3	13.07.06.2003	GUNUANG MALINTANG	1.897	1.785	94,10	112	5,90
4	13.07.06.2004	PANGKALAN	2.940	2.762	93,95	178	6,05
5	13.07.06.2005	KOTO ALAM	745	681	91,41	64	8,59
6	13.07.06.2006	TANJUNG PAUH	688	613	89,10	75	10,90
	13.07.06	KEC. PANGKALAN KOTO BARU	8.561	7.966	93,05	595	6,95
1	13.07.07.2001	MUARO PAITI	1.626	1.597	98,22	29	1,78
2	13.07.07.2002	KOTO BANGUN	955	919	96,23	36	3,77
3	13.07.07.2003	LUBUAK ALAI	921	889	96,53	32	3,47
4	13.07.07.2004	KOTO LAMO	792	741	93,56	51	6,44
5	13.07.07.2005	DURIAN TINGGI	795	763	95,97	32	4,03
6	13.07.07.2006	SIALANG	1.829	1.673	91,47	156	8,53
7	13.07.07.2007	GALUGUA	731	671	91,79	60	8,21
	13.07.07	KEC. KAPUR IX	7.649	7.253	94,82	396	5,18
1	13.07.08.2001	PANDAM GADANG	1.401	1.345	96,00	56	4,00
2	13.07.08.2002	KOTO TINGGI	1.907	1.764	92,50	143	7,50
3	13.07.08.2003	TALANG ANAU	509	490	96,27	19	3,73
	13.07.08	KEC. GUNUANG OMEH	3.817	3.599	94,29	218	5,71
1	13.07.09.2001	LABUAH GUNUANG	1.497	1.388	92,72	109	7,28
2	13.07.09.2002	BATU PAYUANG	1.666	1.580	94,84	86	5,16
3	13.07.09.2003	AMPALU	1.201	1.175	97,84	26	2,16

NO	KODE WILAYAH	NAGARI	ANAK UMUR 0-17 TAHUN	KEPEMILIKAN AKTA KELAHIRAN ANAK UMUR 0 - 17 TAHUN			
				MEMILIKI AKTA KELAHIRAN		BELUM MEMILIKI AKTA KELAHIRAN	
				n (JIWA)	%	n (JIWA)	%
1	2	3	4	5	6	7	8
4	13.07.09.2004	BUKIK SIKUMPA	877	838	95,55	39	4,45
5	13.07.09.2005	BALAI PANJANG	1.581	1.512	95,64	69	4,36
6	13.07.09.2006	HALABAN	1.445	1.380	95,50	65	4,50
7	13.07.09.2007	TANJUANG GADANG	1.492	1.450	97,18	42	2,82
8	13.07.09.2008	SITANANG	1.044	1.001	95,88	43	4,12
	13.07.09	KEC. LAREH SAGO HALABAN	10.803	10.324	95,57	479	4,43
1	13.07.10.2001	SITUJUAH BATUA	1.557	1.526	98,01	31	1,99
2	13.07.10.2002	SITUJUAH LADANG LAWEH	515	500	97,09	15	2,91
3	13.07.10.2003	TUNGKA	1.362	1.326	97,36	36	2,64
4	13.07.10.2004	SITUJUAH BANDA DALAM	1.485	1.422	95,76	63	4,24
5	13.07.10.2005	SITUJUAH GADANG	1.604	1.530	95,39	74	4,61
	13.07.10	KEC. SITUJUAH LIMO NAGARI	6.523	6.304	96,64	219	3,36
1	13.07.11.2001	JOPANG MANGANTI	641	625	97,50	16	2,50
2	13.07.11.2002	SIMPANG KAPUAK	1.451	1.391	95,86	60	4,14
3	13.07.11.2003	MUNGKA	2.403	2.333	97,09	70	2,91
4	13.07.11.2004	TALANG MAUR	1.668	1.606	96,28	62	3,72
5	13.07.11.2005	SUNGAI ANTUAN	1.757	1.624	92,43	133	7,57
	13.07.11	KEC. MUNGKA	7.920	7.579	95,69	341	4,31
1	13.07.12.2001	MAEK	2.394	2.326	97,16	68	2,84
2	13.07.12.2002	BANJA LOWEH	774	756	97,67	18	2,33
3	13.07.12.2003	BARUAH GUNUANG	911	883	96,93	28	3,07
4	13.07.12.2004	SUNGAI NANIANG	805	781	97,02	24	2,98

NO	KODE WILAYAH	NAGARI	ANAK UMUR 0-17 TAHUN	KEPEMILIKAN AKTA KELAHIRAN ANAK UMUR 0 - 17 TAHUN			
				MEMILIKI AKTA KELAHIRAN		BELUM MEMILIKI AKTA KELAHIRAN	
				n (JIWA)	%	n (JIWA)	%
1	2	3	4	5	6	7	8
5	13.07.12.2005	KOTO TANGAH	785	744	94,78	41	5,22
	13.07.12	KEC. BUKIK BARISAN	5.669	5.490	96,84	179	3,16
1	13.07.13.2001	SARIAK LAWEH	1.613	1.523	94,42	90	5,58
2	13.07.13.2002	KOTO TANGAH BATU AMPA	2.876	2.755	95,79	121	4,21
3	13.07.13.2003	BATUHAMPAR	1.088	1.055	96,97	33	3,03
4	13.07.13.2004	SUAYAN	1.385	1.349	97,40	36	2,60
5	13.07.13.2005	SUNGAI BALANTIAK	326	308	94,48	18	5,52
6	13.07.13.2006	PAUH SANGIK	334	330	98,80	4	1,20
7	13.07.13.2007	DURIAN GADANG	524	506	96,56	18	3,44
	13.07.13	KEC. AKABILURU	8.146	7.826	96,07	320	3,93
	13.07	KABUPATEN LIMA PULUH KOTA	107.912	103.495	95,91	4.417	4,09

Sumber data : Database SIAK yang telah Dikonsolidasikan dan Dibersihkan (DKB) Kementerian Dalam Negeri

**Tabel 3.13. Jumlah Kepala Keluarga Berdasarkan Jenis Kelamin
Menurut Nagari**

Kabupaten : Lima Puluh Kota
Semester : I (satu)
Tahun : 2024

NO	KODE WILAYAH	NAGARI	JENIS KELAMIN		
			LAKI-LAKI	PEREMPUAN	JUMLAH
1	2	3	4	5	6
1	13.07.01.2001	KURAI	420	122	542
2	13.07.01.2002	SUNGAI RIMBANG	619	228	847
3	13.07.01.2003	TANJUANG BUNGO	398	123	521
4	13.07.01.2004	SULIKI	747	246	993
5	13.07.01.2005	LIMBANANG	1.166	477	1.643
6	13.07.01.2006	ANDIANG	658	284	942
	13.07.01	KEC. SULIKI	4.008	1.480	5.488
1	13.07.02.2001	GUGUAK VIII KOTO	3.588	1.182	4.770
2	13.07.02.2002	VII KOTO TALAGO	2.388	1.089	3.477
3	13.07.02.2003	SUNGAI TALANG	1.360	431	1.791
4	13.07.02.2004	KUBANG	1.429	642	2.071
5	13.07.02.2005	SIMPANG SUGIRAN	569	208	777
	13.07.02	KEC. GUGUAK	9.334	3.552	12.886
1	13.07.03.2001	KOTO BARU SIMALANGGANG	1.999	569	2.568
2	13.07.03.2002	TAEH BUKIK	873	280	1.153
3	13.07.03.2003	SIMALANGGANG	1.282	343	1.625
4	13.07.03.2004	SUNGAI BERINGIN	753	235	988

NO	KODE WILAYAH	NAGARI	JENIS KELAMIN		
			LAKI-LAKI	PEREMPUAN	JUMLAH
1	2	3	4	5	6
5	13.07.03.2005	PIOBANG	1.098	383	1.481
6	13.07.03.2006	TAEH BARUAH	2.419	768	3.187
7	13.07.03.2007	KOTO TANGAH SIMALANGGANG	1.033	308	1.341
	13.07.03	KEC. PAYAKUMBUH	9.457	2.886	12.343
1	13.07.04.2001	TJ HARO SIKABU KABU PD PANJANG	1.473	508	1.981
2	13.07.04.2002	MUNGO	2.674	807	3.481
3	13.07.04.2003	SUNGAI KAMUYANG	2.028	712	2.740
4	13.07.04.2004	ANDALEH	1.364	528	1.892
	13.07.04	KEC. LUAK	7.539	2.555	10.094
1	13.07.05.2001	TARAM	2.274	675	2.949
2	13.07.05.2002	SOLOK BIO BIO	579	182	761
3	13.07.05.2003	TARANTANG	692	215	907
4	13.07.05.2004	BUKIK LIMBUKU	406	134	540
5	13.07.05.2005	HARAU	772	249	1.021
6	13.07.05.2006	BATU BALANG	1.659	476	2.135
7	13.07.05.2007	SARILAMAK	3.732	1.056	4.788
8	13.07.05.2008	GURUN	551	206	757
9	13.07.05.2009	LUBUAK BATINGKOK	949	296	1.245
10	13.07.05.2010	KOTO TUO	1.972	526	2.498
11	13.07.05.2011	PILUBANG	460	84	544
	13.07.05	KEC. HARAU	14.046	4.099	18.145

NO	KODE WILAYAH	NAGARI	JENIS KELAMIN		
			LAKI-LAKI	PEREMPUAN	JUMLAH
1	2	3	4	5	6
1	13.07.06.2001	MANGGILANG	1.159	488	1.647
2	13.07.06.2002	TANJUANG BALIK	536	215	751
3	13.07.06.2003	GUNUANG MALINTANG	1.740	385	2.125
4	13.07.06.2004	PANGKALAN	2.385	866	3.251
5	13.07.06.2005	KOTO ALAM	709	306	1.015
6	13.07.06.2006	TANJUNG PAUH	523	185	708
	13.07.06	KEC. PANGKALAN KOTO BARU	7.052	2.445	9.497
1	13.07.07.2001	MUARO PAITI	1.570	329	1.899
2	13.07.07.2002	KOTO BANGUN	999	254	1.253
3	13.07.07.2003	LUBUAK ALAI	924	195	1.119
4	13.07.07.2004	KOTO LAMO	804	210	1.014
5	13.07.07.2005	DURIAN TINGGI	908	277	1.185
6	13.07.07.2006	SIALANG	1.601	525	2.126
7	13.07.07.2007	GALUGUA	592	202	794
	13.07.07	KEC. KAPUR IX	7.398	1.992	9.390
1	13.07.08.2001	PANDAM GADANG	1.431	524	1.955
2	13.07.08.2002	KOTO TINGGI	1.763	623	2.386
3	13.07.08.2003	TALANG ANAU	507	233	740
	13.07.08	KEC. GUNUANG OMEH	3.701	1.380	5.081
1	13.07.09.2001	LABUAH GUNUANG	1.501	507	2.008
2	13.07.09.2002	BATU PAYUANG	1.600	590	2.190
3	13.07.09.2003	AMPALU	1.195	364	1.559

NO	KODE WILAYAH	NAGARI	JENIS KELAMIN		
			LAKI-LAKI	PEREMPUAN	JUMLAH
1	2	3	4	5	6
4	13.07.09.2004	BUKIK SIKUMPA	800	289	1.089
5	13.07.09.2005	BALAI PANJANG	1.525	625	2.150
6	13.07.09.2006	HALABAN	1.459	529	1.988
7	13.07.09.2007	TANJUANG GADANG	1.437	404	1.841
8	13.07.09.2008	SITANANG	1.027	362	1.389
	13.07.09	KEC. LAREH SAGO HALABAN	10.544	3.670	14.214
1	13.07.10.2001	SITUJUAH BATUA	1.474	436	1.910
2	13.07.10.2002	SITUJUAH LADANG LAWEH	511	168	679
3	13.07.10.2003	TUNGKA	1.260	424	1.684
4	13.07.10.2004	SITUJUAH BANDA DALAM	1.299	468	1.767
5	13.07.10.2005	SITUJUAH GADANG	1.495	547	2.042
	13.07.10	KEC. SITUJUAH LIMO NAGARI	6.039	2.043	8.082
1	13.07.11.2001	JOPANG MANGANTI	607	246	853
2	13.07.11.2002	SIMPANG KAPUAK	1.155	444	1.599
3	13.07.11.2003	MUNGKA	2.112	862	2.974
4	13.07.11.2004	TALANG MAUR	1.354	582	1.936
5	13.07.11.2005	SUNGAI ANTUAN	1.424	559	1.983
	13.07.11	KEC. MUNGKA	6.652	2.693	9.345
1	13.07.12.2001	MAEK	2.608	846	3.454
2	13.07.12.2002	BANJA LOWEH	909	319	1.228
3	13.07.12.2003	BARUAH GUNUANG	1.195	418	1.613
4	13.07.12.2004	SUNGAI NANIANG	836	330	1.166

NO	KODE WILAYAH	NAGARI	JENIS KELAMIN		
			LAKI-LAKI	PEREMPUAN	JUMLAH
1	2	3	4	5	6
5	13.07.12.2005	KOTO TANGAH	796	300	1.096
	13.07.12	KEC. BUKIK BARISAN	6.344	2.213	8.557
1	13.07.13.2001	SARIAK LAWEH	1.579	604	2.183
2	13.07.13.2002	KOTO TANGAH BATU AMPA	2.373	765	3.138
3	13.07.13.2003	BATUHAMPAR	896	314	1.210
4	13.07.13.2004	SUAYAN	1.398	558	1.956
5	13.07.13.2005	SUNGAI BALANTIAK	326	141	467
6	13.07.13.2006	PAUH SANGIK	355	120	475
7	13.07.13.2007	DURIAN GADANG	420	98	518
	13.07.13	KEC. AKABILURU	7.347	2.600	9.947
	13.07	KABUPATEN LIMA PULUH KOTA	99.461	33.608	133.069

Sumber data : Database SIAK yang telah Dikonsolidasikan dan Dibersihkan (DKB) Kementerian Dalam Negeri

Tabel 3.14. Jumlah Penduduk, Kepala Keluarga dan Rata-Rata Anggota Keluarga Menurut Nagari

Kabupaten : Lima Puluh Kota
 Semester : I (satu)
 Tahun : 2024

NO	KODE WILAYAH	NAGARI	JUMLAH PENDUDUK	JUMLAH KEPALA KELUARGA	RATA-RATA ANGGOTA KELUARGA
1	2	3	4	5	6
1	13.07.01.2001	KURAI	1.655	542	3,05
2	13.07.01.2002	SUNGAI RIMBANG	2.372	847	2,80
3	13.07.01.2003	TANJUANG BUNGO	1.494	521	2,87
4	13.07.01.2004	SULIKI	2.738	993	2,76
5	13.07.01.2005	LIMBANANG	4.594	1.643	2,80
6	13.07.01.2006	ANDIANG	2.629	942	2,79
	13.07.01	KEC. SULIKI	15.482	5.488	2,82
1	13.07.02.2001	GUGUAK VIII KOTO	14.537	4.770	3,05
2	13.07.02.2002	VII KOTO TALAGO	9.542	3.477	2,74
3	13.07.02.2003	SUNGAI TALANG	5.331	1.791	2,98
4	13.07.02.2004	KUBANG	5.518	2.071	2,66
5	13.07.02.2005	SIMPANG SUGIRAN	2.267	777	2,92
	13.07.02	KEC. GUGUAK	37.195	12.886	2,89
1	13.07.03.2001	KOTO BARU SIMALANGGANG	8.052	2.568	3,14
2	13.07.03.2002	TAEH BUKIK	3.616	1.153	3,14
3	13.07.03.2003	SIMALANGGANG	5.284	1.625	3,25
4	13.07.03.2004	SUNGAI BERINGIN	3.066	988	3,10

NO	KODE WILAYAH	NAGARI	JUMLAH PENDUDUK	JUMLAH KEPALA KELUARGA	RATA-RATA ANGGOTA KELUARGA
1	2	3	4	5	6
5	13.07.03.2005	PIOBANG	4.546	1.481	3,07
6	13.07.03.2006	TAEH BARUAH	10.058	3.187	3,16
7	13.07.03.2007	KOTO TANGAH SIMALANGGANG	4.313	1.341	3,22
	13.07.03	KEC. PAYAKUMBUH	38.935	12.343	3,15
1	13.07.04.2001	TJ HARO SIKABU KABU PD PANJANG	6.019	1.981	3,04
2	13.07.04.2002	MUNGO	10.159	3.481	2,92
3	13.07.04.2003	SUNGGAI KAMUYANG	8.079	2.740	2,95
4	13.07.04.2004	ANDALEH	5.401	1.892	2,85
	13.07.04	KEC. LUAK	29.658	10.094	2,94
1	13.07.05.2001	TARAM	8.873	2.949	3,01
2	13.07.05.2002	SOLOK BIO BIO	2.397	761	3,15
3	13.07.05.2003	TARANTANG	2.898	907	3,20
4	13.07.05.2004	BUKIK LIMBUKU	1.622	540	3,00
5	13.07.05.2005	HARAU	3.474	1.021	3,40
6	13.07.05.2006	BATU BALANG	6.802	2.135	3,19
7	13.07.05.2007	SARILAMAK	15.600	4.788	3,26
8	13.07.05.2008	GURUN	2.347	757	3,10
9	13.07.05.2009	LUBUAK BATINGKOK	3.868	1.245	3,11
10	13.07.05.2010	KOTO TUO	8.015	2.498	3,21
11	13.07.05.2011	PILUBANG	1.708	544	3,14
	13.07.05	KEC. HARAU	57.604	18.145	3,17

NO	KODE WILAYAH	NAGARI	JUMLAH PENDUDUK	JUMLAH KEPALA KELUARGA	RATA-RATA ANGGOTA KELUARGA
1	2	3	4	5	6
1	13.07.06.2001	MANGGILANG	5.220	1.647	3,17
2	13.07.06.2002	TANJUANG BALIK	2.443	751	3,25
3	13.07.06.2003	GUNUANG MALINTANG	6.914	2.125	3,25
4	13.07.06.2004	PANGKALAN	10.501	3.251	3,23
5	13.07.06.2005	KOTO ALAM	3.039	1.015	2,99
6	13.07.06.2006	TANJUNG PAUH	2.250	708	3,18
	13.07.06	KEC. PANGKALAN KOTO BARU	30.367	9.497	3,20
1	13.07.07.2001	MUARO PAITI	6.113	1.899	3,22
2	13.07.07.2002	KOTO BANGUN	3.993	1.253	3,19
3	13.07.07.2003	LUBUAK ALAI	3.551	1.119	3,17
4	13.07.07.2004	KOTO LAMO	3.119	1.014	3,08
5	13.07.07.2005	DURIAN TINGGI	3.386	1.185	2,86
6	13.07.07.2006	SIALANG	6.569	2.126	3,09
7	13.07.07.2007	GALUGUA	2.463	794	3,10
	13.07.07	KEC. KAPUR IX	29.194	9.390	3,11
1	13.07.08.2001	PANDAM GADANG	5.506	1.955	2,82
2	13.07.08.2002	KOTO TINGGI	7.172	2.386	3,01
3	13.07.08.2003	TALANG ANAU	2.055	740	2,78
	13.07.08	KEC. GUNUANG OMEH	14.733	5.081	2,90
1	13.07.09.2001	LABUAH GUNUANG	5.610	2.008	2,79
2	13.07.09.2002	BATU PAYUANG	6.318	2.190	2,88
3	13.07.09.2003	AMPALU	4.491	1.559	2,88

NO	KODE WILAYAH	NAGARI	JUMLAH PENDUDUK	JUMLAH KEPALA KELUARGA	RATA-RATA ANGGOTA KELUARGA
1	2	3	4	5	6
4	13.07.09.2004	BUKIK SIKUMPA	3.182	1.089	2,92
5	13.07.09.2005	BALAI PANJANG	6.058	2.150	2,82
6	13.07.09.2006	HALABAN	5.633	1.988	2,83
7	13.07.09.2007	TANJUANG GADANG	5.430	1.841	2,95
8	13.07.09.2008	SITANANG	3.989	1.389	2,87
	13.07.09	KEC. LAREH SAGO HALABAN	40.711	14.214	2,86
1	13.07.10.2001	SITUJUAH BATUA	5.837	1.910	3,06
2	13.07.10.2002	SITUJUAH LADANG LAWEH	2.018	679	2,97
3	13.07.10.2003	TUNGKA	5.008	1.684	2,97
4	13.07.10.2004	SITUJUAH BANDA DALAM	5.319	1.767	3,01
5	13.07.10.2005	SITUJUAH GADANG	6.017	2.042	2,95
	13.07.10	KEC. SITUJUAH LIMO NAGARI	24.199	8.082	2,99
1	13.07.11.2001	JOPANG MANGANTI	2.449	853	2,87
2	13.07.11.2002	SIMPANG KAPUAK	5.019	1.599	3,14
3	13.07.11.2003	MUNGKA	8.825	2.974	2,97
4	13.07.11.2004	TALANG MAUR	5.788	1.936	2,99
5	13.07.11.2005	SUNGAI ANTUAN	6.136	1.983	3,09
	13.07.11	KEC. MUNGKA	28.217	9.345	3,02
1	13.07.12.2001	MAEK	9.940	3.454	2,88
2	13.07.12.2002	BANJA LOWEH	3.351	1.228	2,73
3	13.07.12.2003	BARUAH GUNUANG	4.332	1.613	2,69
4	13.07.12.2004	SUNGAI NANIANG	3.319	1.166	2,85

NO	KODE WILAYAH	NAGARI	JUMLAH PENDUDUK	JUMLAH KEPALA KELUARGA	RATA-RATA ANGGOTA KELUARGA
1	2	3	4	5	6
5	13.07.12.2005	KOTO TANGAH	3.130	1.096	2,86
	13.07.12	KEC. BUKIK BARISAN	24.072	8.557	2,81
1	13.07.13.2001	SARIAK LAWEH	6.436	2.183	2,95
2	13.07.13.2002	KOTO TANGAH BATU AMPA	9.910	3.138	3,16
3	13.07.13.2003	BATUHAMPAR	3.902	1.210	3,22
4	13.07.13.2004	SUAYAN	5.740	1.956	2,93
5	13.07.13.2005	SUNGGAI BALANTIAK	1.320	467	2,83
6	13.07.13.2006	PAUH SANGIK	1.377	475	2,90
7	13.07.13.2007	DURIAN GADANG	1.743	518	3,36
	13.07.13	KEC. AKABILURU	30.428	9.947	3,06
	13.07	KABUPATEN LIMA PULUH KOTA	400.795	133.069	3,01

Sumber data : Database SIAK yang telah Dikonsolidasikan dan Dibersihkan (DKB) Kementerian Dalam Negeri

**Tabel 3.15. Jumlah Penduduk Wajib KIA dan Kepemilikan KIA
Menurut Nagari**

Kabupaten : Lima Puluh Kota
Semester : I (satu)
Tahun : 2024

NO	KODE WILAYAH	NAGARI	WAJIB KIA	KEPEMILIKAN KARTU IDENTITAS ANAK (KIA)			
				MEMILIKI		BELUM MEMILIKI	
				n (JIWA)	%	n (JIWA)	%
1	2	3	4	5	6	7	8
1	13.07.01.2001	KURAI	418	217	51,91	201	48,09
2	13.07.01.2002	SUNGAI RIMBANG	510	174	34,12	336	65,88
3	13.07.01.2003	TANJUANG BUNGO	366	226	61,75	140	38,25
4	13.07.01.2004	SULIKI	592	195	32,94	397	67,06
5	13.07.01.2005	LIMBANANG	1.053	555	52,71	498	47,29
6	13.07.01.2006	ANDIANG	585	279	47,69	306	52,31
	13.07.01	KEC. SULIKI	3.524	1.646	46,71	1.878	53,29
1	13.07.02.2001	GUGUAK VIII KOTO	3.635	2.221	61,10	1.414	38,90
2	13.07.02.2002	VII KOTO TALAGO	2.009	1.223	60,88	786	39,12
3	13.07.02.2003	SUNGAI TALANG	1.327	641	48,30	686	51,70
4	13.07.02.2004	KUBANG	1.081	682	63,09	399	36,91
5	13.07.02.2005	SIMPANG SUGIRAN	526	242	46,01	284	53,99
	13.07.02	KEC. GUGUAK	8.578	5.009	58,39	3.569	41,61
1	13.07.03.2001	KOTO BARU SIMALANGGANG	2.097	1.134	54,08	963	45,92
2	13.07.03.2002	TAEH BUKIK	969	617	63,67	352	36,33
3	13.07.03.2003	SIMALANGGANG	1.513	766	50,63	747	49,37

NO	KODE WILAYAH	NAGARI	WAJIB KIA	KEPEMILIKAN KARTU IDENTITAS ANAK (KIA)			
				MEMILIKI		BELUM MEMILIKI	
				n (JIWA)	%	n (JIWA)	%
1	2	3	4	5	6	7	8
4	13.07.03.2004	SUNGAI BERINGIN	792	442	55,81	350	44,19
5	13.07.03.2005	PIOBANG	1.233	778	63,10	455	36,90
6	13.07.03.2006	TAEH BARUAH	2.675	1.614	60,34	1.061	39,66
7	13.07.03.2007	KOTO TANGAH SIMALANGGANG	1.172	684	58,36	488	41,64
	13.07.03	KEC. PAYAKUMBUH	10.451	6.035	57,75	4.416	42,25
1	13.07.04.2001	TJ HARO SIKABU KABU PD PANJANG	1.572	621	39,50	951	60,50
2	13.07.04.2002	MUNGO	2.605	1.093	41,96	1.512	58,04
3	13.07.04.2003	SUNGAI KAMUYANG	1.990	559	28,09	1.431	71,91
4	13.07.04.2004	ANDALEH	1.290	421	32,64	869	67,36
	13.07.04	KEC. LUAK	7.457	2.694	36,13	4.763	63,87
1	13.07.05.2001	TARAM	2.241	1.424	63,54	817	36,46
2	13.07.05.2002	SOLOK BIO BIO	649	470	72,42	179	27,58
3	13.07.05.2003	TARANTANG	816	513	62,87	303	37,13
4	13.07.05.2004	BUKIK LIMBUKU	410	227	55,37	183	44,63
5	13.07.05.2005	HARAU	1.043	730	69,99	313	30,01
6	13.07.05.2006	BATU BALANG	1.966	1.308	66,53	658	33,47
7	13.07.05.2007	SARILAMAK	4.504	2.863	63,57	1.641	36,43
8	13.07.05.2008	GURUN	612	326	53,27	286	46,73
9	13.07.05.2009	LUBUAK BATINGKOK	1.088	680	62,50	408	37,50
10	13.07.05.2010	KOTO TUO	2.157	1.210	56,10	947	43,90

NO	KODE WILAYAH	NAGARI	WAJIB KIA	KEPEMILIKAN KARTU IDENTITAS ANAK (KIA)			
				MEMILIKI		BELUM MEMILIKI	
				n (JIWA)	%	n (JIWA)	%
1	2	3	4	5	6	7	8
11	13.07.05.2011	PILUBANG	425	282	66,35	143	33,65
	13.07.05	KEC. HARAU	15.911	10.033	63,06	5.878	36,94
1	13.07.06.2001	MANGGILANG	1.507	538	35,70	969	64,30
2	13.07.06.2002	TANJUANG BALIK	664	287	43,22	377	56,78
3	13.07.06.2003	GUNUANG MALINTANG	1.790	825	46,09	965	53,91
4	13.07.06.2004	PANGKALAN	2.727	757	27,76	1.970	72,24
5	13.07.06.2005	KOTO ALAM	690	278	40,29	412	59,71
6	13.07.06.2006	TANJUNG PAUH	646	290	44,89	356	55,11
	13.07.06	KEC. PANGKALAN KOTO BARU	8.024	2.975	37,08	5.049	62,92
1	13.07.07.2001	MUARO PAITI	1.536	473	30,79	1.063	69,21
2	13.07.07.2002	KOTO BANGUN	895	533	59,55	362	40,45
3	13.07.07.2003	LUBUAK ALAI	859	422	49,13	437	50,87
4	13.07.07.2004	KOTO LAMO	754	185	24,54	569	75,46
5	13.07.07.2005	DURIAN TINGGI	749	454	60,61	295	39,39
6	13.07.07.2006	SIALANG	1.725	781	45,28	944	54,72
7	13.07.07.2007	GALUGUA	694	144	20,75	550	79,25
	13.07.07	KEC. KAPUR IX	7.212	2.992	41,49	4.220	58,51
1	13.07.08.2001	PANDAM GADANG	1.312	468	35,67	844	64,33
2	13.07.08.2002	KOTO TINGGI	1.797	631	35,11	1.166	64,89
3	13.07.08.2003	TALANG ANAU	473	125	26,43	348	73,57
	13.07.08	KEC. GUNUANG OMEH	3.582	1.224	34,17	2.358	65,83

NO	KODE WILAYAH	NAGARI	WAJIB KIA	KEPEMILIKAN KARTU IDENTITAS ANAK (KIA)			
				MEMILIKI		BELUM MEMILIKI	
				n (JIWA)	%	n (JIWA)	%
1	2	3	4	5	6	7	8
1	13.07.09.2001	LABUAH GUNUANG	1.418	551	38,86	867	61,14
2	13.07.09.2002	BATU PAYUANG	1.575	346	21,97	1.229	78,03
3	13.07.09.2003	AMPALU	1.141	532	46,63	609	53,37
4	13.07.09.2004	BUKIK SIKUMPA	833	231	27,73	602	72,27
5	13.07.09.2005	BALAI PANJANG	1.479	300	20,28	1.179	79,72
6	13.07.09.2006	HALABAN	1.376	595	43,24	781	56,76
7	13.07.09.2007	TANJUANG GADANG	1.406	368	26,17	1.038	73,83
8	13.07.09.2008	SITANANG	992	224	22,58	768	77,42
	13.07.09	KEC. LAREH SAGO HALABAN	10.220	3.147	30,79	7.073	69,21
1	13.07.10.2001	SITUJUAH BATUA	1.452	784	53,99	668	46,01
2	13.07.10.2002	SITUJUAH LADANG LAWEH	480	191	39,79	289	60,21
3	13.07.10.2003	TUNGKA	1.290	515	39,92	775	60,08
4	13.07.10.2004	SITUJUAH BANDA DALAM	1.408	662	47,02	746	52,98
5	13.07.10.2005	SITUJUAH GADANG	1.509	618	40,95	891	59,05
	13.07.10	KEC. SITUJUAH LIMO NAGARI	6.139	2.770	45,12	3.369	54,88
1	13.07.11.2001	JOPANG MANGANTI	611	204	33,39	407	66,61
2	13.07.11.2002	SIMPANG KAPUAK	1.382	562	40,67	820	59,33
3	13.07.11.2003	MUNGKA	2.268	1.039	45,81	1.229	54,19
4	13.07.11.2004	TALANG MAUR	1.574	638	40,53	936	59,47
5	13.07.11.2005	SUNGAI ANTUAN	1.668	500	29,98	1.168	70,02
	13.07.11	KEC. MUNGKA	7.503	2.943	39,22	4.560	60,78

NO	KODE WILAYAH	NAGARI	WAJIB KIA	KEPEMILIKAN KARTU IDENTITAS ANAK (KIA)			
				MEMILIKI		BELUM MEMILIKI	
				n (JIWA)	%	n (JIWA)	%
1	2	3	4	5	6	7	8
1	13.07.12.2001	MAEK	2.251	1.134	50,38	1.117	49,62
2	13.07.12.2002	BANJA LOWEH	725	384	52,97	341	47,03
3	13.07.12.2003	BARUAH GUNUANG	852	413	48,47	439	51,53
4	13.07.12.2004	SUNGAI NANIANG	768	375	48,83	393	51,17
5	13.07.12.2005	KOTO TANGAH	742	365	49,19	377	50,81
	13.07.12	KEC. BUKIK BARISAN	5.338	2.671	50,04	2.667	49,96
1	13.07.13.2001	SARIAK LAWEH	1.518	462	30,43	1.056	69,57
2	13.07.13.2002	KOTO TANGAH BATU AMPA	2.728	680	24,93	2.048	75,07
3	13.07.13.2003	BATUHAMPAR	1.032	306	29,65	726	70,35
4	13.07.13.2004	SUAYAN	1.310	602	45,95	708	54,05
5	13.07.13.2005	SUNGAI BALANTIAK	300	148	49,33	152	50,67
6	13.07.13.2006	PAUH SANGIK	309	96	31,07	213	68,93
7	13.07.13.2007	DURIAN GADANG	492	193	39,23	299	60,77
	13.07.13	KEC. AKABILURU	7.689	2.487	32,34	5.202	67,66
	13.07	KABUPATEN LIMA PULUH KOTA	101.628	46.626	45,88	55.002	54,12

Sumber data : Database SIAK yang telah Dikonsolidasikan dan Dibersihkan (DKB) Kementerian Dalam Negeri