



PEMERINTAH KABUPATEN LIMA PULUH KOTA
DINAS KEPENDUDUKAN DAN PENCATATAN SIPIL



BUKU AGREGAT KEPENDUDUKAN

SEMESTER II TAHUN 2024



BIDANG INFORMASI ADMINISTRASI
KEPENDUDUKAN
2025



DAFTAR ISI

DAFTAR ISI	i-viii
BAB I AGREGAT KEPENDUDUKAN KABUPATEN	1
Tabel 1.1. Jumlah Penduduk Berdasarkan Jenis Kelamin dan Jumlah Nagari Menurut Kecamatan	1
Tabel 1.2. Jumlah Penduduk, Luas Wilayah dan Kepadatan Penduduk Menurut Kecamatan	2
Tabel 1.3. Jumlah Penduduk dan Rasio Jenis Kelamin Menurut Kecamatan	3
Tabel 1.4. Jumlah Penduduk Menurut Kelompok Umur dan Jenis Kelamin	4
Tabel 1.5. Jumlah Penduduk Menurut Agama dan Jenis Kelamin	5
Tabel 1.6. Jumlah Penduduk menurut Status Perkawinan dan Jenis Kelamin	6
Tabel 1.7. Jumlah Penduduk Menurut Pendidikan yang Ditamatkan dan Jenis Kelamin	7
Tabel 1.8. Jumlah Penduduk Menurut Jenis Pekerjaan dan Jenis Kelamin	8
Tabel 1.9. Jumlah Penduduk Menurut Golongan Darah dan Jenis Kelamin	9
Tabel 1.10. Jumlah Penduduk Menurut Usia Pendidikan dan Jenis Kelamin	10
Tabel 1.11. Jumlah Penduduk Berdasarkan Kelompok Umur Menurut Kecamatan	11
Tabel 1.12. Jumlah Penduduk Berdasarkan Agama Menurut Kecamatan	12
Tabel 1.13. Jumlah Penduduk Berdasarkan Status Perkawinan Menurut Kecamatan	13
Tabel 1.14. Jumlah Penduduk Berdasarkan Pendidikan yang Ditamatkan Menurut Kecamatan	14
Tabel 1.15. Jumlah Penduduk Berdasarkan Jenis Pekerjaan Menurut Kecamatan	15
Tabel 1.16. Jumlah Penduduk Berdasarkan Golongan Darah Menurut Kecamatan	16
Tabel 1.17. Jumlah Penduduk Berdasarkan Usia Pendidikan Menurut Kecamatan	17

Tabel 1.18.	Jumlah Penduduk, Wajib KTP, Persentase Wajib KTP Terhadap Penduduk, Perekaman KTP-el dan Persentase Perekaman KTP-el Terhadap Wajib KTP Menurut Kecamatan	18
Tabel 1.19.	Jumlah Anak Umur 0-17 Tahun dan Kepemilikan Akta Kelahiran Anak Umur 0 - 17 Tahun Menurut Kecamatan	19
Tabel 1.20.	Jumlah Kepala Keluarga Berdasarkan Jenis Kelamin Menurut Kecamatan	20
Tabel 1.21.	Jumlah Penduduk, Kepala Keluarga dan Rata-Rata Anggota Keluarga Menurut Kecamatan	21
Tabel 1.22.	Jumlah Penduduk Wajib KIA dan Kepemilikan KIA Menurut Kecamatan	22
Grafik 1	Jumlah Penduduk Kabupaten Lima Puluh Kota	23
Grafik 2	Jumlah Penduduk Kabupaten Lima Puluh Kota Menurut Jenis Kelamin	24
Grafik 3	Jumlah Penduduk Kabupaten Lima Kota Menurut Kelompok Umur dan Jenis Kelamin	25
Grafik 4	Kepadatan Penduduk Kabupaten Lima Puluh Kota	26
Grafik 5	Jumlah Penduduk Kabupaten Lima Puluh Kota Menurut Agama	27
Grafik 6	Jumlah Penduduk Kabupaten Lima Puluh Kota Menurut Status Perkawinan	28
Grafik 7	Jumlah Penduduk Kabupaten Lima Puluh Kota Menurut Pendidikan Yang Ditamatkan	29
Grafik 8	Jumlah Penduduk Kabupaten Lima Puluh Kota Menurut Jenis Pekerjaan	30
Grafik 9	Jumlah Penduduk Kabupaten Lima Puluh Kota Menurut Golongan Darah	31
Grafik 10	Jumlah Penduduk Kabupaten Lima Puluh Kota Menurut Usia Pendidikan	32
Grafik 11	Jumlah Wajib KTP-el dan Perekaman KTP-el Kabupaten Lima Puluh Kota	33
Grafik 12	Jumlah Kepemilikan Akta Kelahiran Anak Umur 0-17 Tahun Kabupaten Lima Puluh Kota	34
Grafik 13	Persentase Kepemilikan Akta Kelahiran Anak Umur 0-17 Tahun Kabupaten Lima Puluh Kota	35
Grafik 14	Jumlah Wajib KIA dan Kepemilikan KIA Kabupaten Lima Puluh Kota	36
Grafik 15	Persentase Kepemilikan KIA Kabupaten Lima Puluh Kota	37

BAB II	AGREGAT KEPENDUDUKAN KECAMATAN	38
2.1.	KECAMATAN SULIKI	38
	Tabel 2.1.1. Jumlah Penduduk Menurut Kelompok Umur dan Jenis Kelamin	38
	Tabel 2.1.2. Jumlah Penduduk Menurut Agama dan Jenis Kelamin.....	39
	Tabel 2.1.3. Jumlah Penduduk menurut Status Perkawinan dan Jenis Kelamin	40
	Tabel 2.1.4. Jumlah Penduduk Menurut Pendidikan yang Ditamatkan dan Jenis Kelamin	41
	Tabel 2.1.5. Jumlah Penduduk Menurut Jenis Pekerjaan dan Jenis Kelamin	42
	Tabel 2.1.6. Jumlah Penduduk Menurut Golongan Darah dan Jenis Kelamin.....	43
	Tabel 2.1.7. Jumlah Penduduk Menurut Usia Pendidikan dan Jenis Kelamin.....	44
2.2.	KECAMATAN GUGUAK	45
	Tabel 2.2.1. Jumlah Penduduk Menurut Kelompok Umur dan Jenis Kelamin	45
	Tabel 2.2.2. Jumlah Penduduk Menurut Agama dan Jenis Kelamin.....	46
	Tabel 2.2.3. Jumlah Penduduk menurut Status Perkawinan dan Jenis Kelamin	47
	Tabel 2.2.4. Jumlah Penduduk Menurut Pendidikan yang Ditamatkan dan Jenis Kelamin	48
	Tabel 2.2.5. Jumlah Penduduk Menurut Jenis Pekerjaan dan Jenis Kelamin	49
	Tabel 2.2.6. Jumlah Penduduk Menurut Golongan Darah dan Jenis Kelamin.....	50
	Tabel 2.2.7. Jumlah Penduduk Menurut Usia Pendidikan dan Jenis Kelamin.....	51
2.3.	KECAMATAN PAYAKUMBUH	52
	Tabel 2.3.1. Jumlah Penduduk Menurut Kelompok Umur dan Jenis Kelamin	52
	Tabel 2.3.2. Jumlah Penduduk Menurut Agama dan Jenis Kelamin.....	53
	Tabel 2.3.3. Jumlah Penduduk menurut Status Perkawinan dan Jenis Kelamin	54

Tabel 2.3.4.	Jumlah Penduduk Menurut Pendidikan yang Ditamatkan dan Jenis Kelamin	55
Tabel 2.3.5.	Jumlah Penduduk Menurut Jenis Pekerjaan dan Jenis Kelamin	56
Tabel 2.3.6.	Jumlah Penduduk Menurut Golongan Darah dan Jenis Kelamin.....	57
Tabel 2.3.7.	Jumlah Penduduk Menurut Usia Pendidikan dan Jenis Kelamin.....	58
2.4.	KECAMATAN LUAK	59
Tabel 2.4.1.	Jumlah Penduduk Menurut Kelompok Umur dan Jenis Kelamin	59
Tabel 2.4.2.	Jumlah Penduduk Menurut Agama dan Jenis Kelamin.....	60
Tabel 2.4.3.	Jumlah Penduduk menurut Status Perkawinan dan Jenis Kelamin	61
Tabel 2.4.4.	Jumlah Penduduk Menurut Pendidikan yang Ditamatkan dan Jenis Kelamin	62
Tabel 2.4.5.	Jumlah Penduduk Menurut Jenis Pekerjaan dan Jenis Kelamin	63
Tabel 2.4.6.	Jumlah Penduduk Menurut Golongan Darah dan Jenis Kelamin.....	64
Tabel 2.4.7.	Jumlah Penduduk Menurut Usia Pendidikan dan Jenis Kelamin.....	65
2.5.	KECAMATAN HARAU	66
Tabel 2.5.1.	Jumlah Penduduk Menurut Kelompok Umur dan Jenis Kelamin	66
Tabel 2.5.2.	Jumlah Penduduk Menurut Agama dan Jenis Kelamin.....	67
Tabel 2.5.3.	Jumlah Penduduk menurut Status Perkawinan dan Jenis Kelamin	68
Tabel 2.5.4.	Jumlah Penduduk Menurut Pendidikan yang Ditamatkan dan Jenis Kelamin	69
Tabel 2.5.5.	Jumlah Penduduk Menurut Jenis Pekerjaan dan Jenis Kelamin	70
Tabel 2.5.6.	Jumlah Penduduk Menurut Golongan Darah dan Jenis Kelamin.....	71
Tabel 2.5.7.	Jumlah Penduduk Menurut Usia Pendidikan dan Jenis Kelamin.....	72

2.6. KECAMATAN PANGKALAN KOTO BARU	73
Tabel 2.6.1. Jumlah Penduduk Menurut Kelompok Umur dan Jenis Kelamin	73
Tabel 2.6.2. Jumlah Penduduk Menurut Agama dan Jenis Kelamin.....	74
Tabel 2.6.3. Jumlah Penduduk menurut Status Perkawinan dan Jenis Kelamin	75
Tabel 2.6.4. Jumlah Penduduk Menurut Pendidikan yang Ditamatkan dan Jenis Kelamin	76
Tabel 2.6.5. Jumlah Penduduk Menurut Jenis Pekerjaan dan Jenis Kelamin	77
Tabel 2.6.6. Jumlah Penduduk Menurut Golongan Darah dan Jenis Kelamin.....	78
Tabel 2.6.7. Jumlah Penduduk Menurut Usia Pendidikan dan Jenis Kelamin.....	79
2.7. KECAMATAN KAPUR IX	80
Tabel 2.7.1. Jumlah Penduduk Menurut Kelompok Umur dan Jenis Kelamin	80
Tabel 2.7.2. Jumlah Penduduk Menurut Agama dan Jenis Kelamin.....	81
Tabel 2.7.3. Jumlah Penduduk menurut Status Perkawinan dan Jenis Kelamin	82
Tabel 2.7.4. Jumlah Penduduk Menurut Pendidikan yang Ditamatkan dan Jenis Kelamin	83
Tabel 2.7.5. Jumlah Penduduk Menurut Jenis Pekerjaan dan Jenis Kelamin	84
Tabel 2.7.6. Jumlah Penduduk Menurut Golongan Darah dan Jenis Kelamin.....	85
Tabel 2.7.7. Jumlah Penduduk Menurut Usia Pendidikan dan Jenis Kelamin.....	86
2.8. KECAMATAN GUNUANG OMEH	87
Tabel 2.8.1. Jumlah Penduduk Menurut Kelompok Umur dan Jenis Kelamin	87
Tabel 2.8.2. Jumlah Penduduk Menurut Agama dan Jenis Kelamin.....	88
Tabel 2.8.3. Jumlah Penduduk menurut Status Perkawinan dan Jenis Kelamin	89
Tabel 2.8.4. Jumlah Penduduk Menurut Pendidikan yang Ditamatkan dan Jenis Kelamin	90

Tabel 2.8.5.	Jumlah Penduduk Menurut Jenis Pekerjaan dan Jenis Kelamin	91
Tabel 2.8.6.	Jumlah Penduduk Menurut Golongan Darah dan Jenis Kelamin.....	92
Tabel 2.8.7.	Jumlah Penduduk Menurut Usia Pendidikan dan Jenis Kelamin.....	93
2.9.	KECAMATAN LAREH SAGO HALABAN	94
Tabel 2.9.1.	Jumlah Penduduk Menurut Kelompok Umur dan Jenis Kelamin	94
Tabel 2.9.2.	Jumlah Penduduk Menurut Agama dan Jenis Kelamin.....	95
Tabel 2.9.3.	Jumlah Penduduk menurut Status Perkawinan dan Jenis Kelamin	96
Tabel 2.9.4.	Jumlah Penduduk Menurut Pendidikan yang Ditamatkan dan Jenis Kelamin	97
Tabel 2.9.5.	Jumlah Penduduk Menurut Jenis Pekerjaan dan Jenis Kelamin	98
Tabel 2.9.6.	Jumlah Penduduk Menurut Golongan Darah dan Jenis Kelamin.....	99
Tabel 2.9.7.	Jumlah Penduduk Menurut Usia Pendidikan dan Jenis Kelamin.....	100
2.10.	KECAMATAN SITUJUAH LIMO NAGARI	101
Tabel 2.10.1.	Jumlah Penduduk Menurut Kelompok Umur dan Jenis Kelamin	101
Tabel 2.10.2.	Jumlah Penduduk Menurut Agama dan Jenis Kelamin.....	102
Tabel 2.10.3.	Jumlah Penduduk menurut Status Perkawinan dan Jenis Kelamin	103
Tabel 2.10.4.	Jumlah Penduduk Menurut Pendidikan yang Ditamatkan dan Jenis Kelamin	104
Tabel 2.10.5.	Jumlah Penduduk Menurut Jenis Pekerjaan dan Jenis Kelamin	105
Tabel 2.10.6.	Jumlah Penduduk Menurut Golongan Darah dan Jenis Kelamin.....	106
Tabel 2.10.7.	Jumlah Penduduk Menurut Usia Pendidikan dan Jenis Kelamin.....	107

2.11. KECAMATAN MUNGKA	108
Tabel 2.11.1. Jumlah Penduduk Menurut Kelompok Umur dan Jenis Kelamin	108
Tabel 2.11.2. Jumlah Penduduk Menurut Agama dan Jenis Kelamin.....	109
Tabel 2.11.3. Jumlah Penduduk menurut Status Perkawinan dan Jenis Kelamin	110
Tabel 2.11.4. Jumlah Penduduk Menurut Pendidikan yang Ditamatkan dan Jenis Kelamin	111
Tabel 2.11.5. Jumlah Penduduk Menurut Jenis Pekerjaan dan Jenis Kelamin	112
Tabel 2.11.6. Jumlah Penduduk Menurut Golongan Darah dan Jenis Kelamin.....	113
Tabel 2.11.7. Jumlah Penduduk Menurut Usia Pendidikan dan Jenis Kelamin.....	114
2.12. KECAMATAN BUKIK BARISAN	115
Tabel 2.12.1. Jumlah Penduduk Menurut Kelompok Umur dan Jenis Kelamin	115
Tabel 2.12.2. Jumlah Penduduk Menurut Agama dan Jenis Kelamin.....	116
Tabel 2.12.3. Jumlah Penduduk menurut Status Perkawinan dan Jenis Kelamin	117
Tabel 2.12.4. Jumlah Penduduk Menurut Pendidikan yang Ditamatkan dan Jenis Kelamin	118
Tabel 2.12.5. Jumlah Penduduk Menurut Jenis Pekerjaan dan Jenis Kelamin	119
Tabel 2.12.6. Jumlah Penduduk Menurut Golongan Darah dan Jenis Kelamin.....	120
Tabel 2.12.7. Jumlah Penduduk Menurut Usia Pendidikan dan Jenis Kelamin.....	121
2.13. KECAMATAN AKABILURU	122
Tabel 2.13.1. Jumlah Penduduk Menurut Kelompok Umur dan Jenis Kelamin	122
Tabel 2.13.2. Jumlah Penduduk Menurut Agama dan Jenis Kelamin.....	123
Tabel 2.13.3. Jumlah Penduduk menurut Status Perkawinan dan Jenis Kelamin	124
Tabel 2.13.4. Jumlah Penduduk Menurut Pendidikan yang Ditamatkan dan Jenis Kelamin	125

Tabel 2.13.5. Jumlah Penduduk Menurut Jenis Pekerjaan dan Jenis Kelamin	126
Tabel 2.13.6. Jumlah Penduduk Menurut Golongan Darah dan Jenis Kelamin.....	127
Tabel 2.13.7. Jumlah Penduduk Menurut Usia Pendidikan dan Jenis Kelamin.....	128
BAB III AGREGAT KEPENDUDUKAN NAGARI	129
Tabel 3.1. Jumlah Penduduk Berdasarkan Jenis Kelamin Menurut Nagari	129
Tabel 3.2. Jumlah Penduduk, Luas Wilayah dan Kepadatan Penduduk Menurut Nagari	134
Tabel 3.3. Jumlah Penduduk dan Rasio Jenis Kelamin Menurut Nagari	139
Tabel 3.4. Jumlah Penduduk Berdasarkan Kelompok Umur Menurut Nagari	144
Tabel 3.5. Jumlah Penduduk Berdasarkan Agama Menurut Nagari	147
Tabel 3.6. Jumlah Penduduk Berdasarkan Status Perkawinan Menurut Nagari	151
Tabel 3.7. Jumlah Penduduk Berdasarkan Pendidikan yang Ditamatkan Menurut Nagari	156
Tabel 3.8. Jumlah Penduduk Berdasarkan Jenis Pekerjaan Menurut Nagari	160
Tabel 3.9. Jumlah Penduduk Berdasarkan Golongan Darah Menurut Nagari	163
Tabel 3.10. Jumlah Penduduk Berdasarkan Usia Pendidikan Menurut Nagari	167
Tabel 3.11. Jumlah Penduduk, Wajib KTP, Persentase Wajib KTP Terhadap Penduduk, Perekaman KTP-el, Persentase Perekaman KTP-el Terhadap Wajib KTP dan Kepemilikan KTP-el Menurut Nagari	172
Tabel 3.12. Jumlah Anak Umur 0-17 Tahun dan Kepemilikan Akta Kelahiran Anak Umur 0 - 17 Tahun Menurut Nagari ..	176
Tabel 3.13. Jumlah Kepala Keluarga Berdasarkan Jenis Kelamin Menurut Nagari	182
Tabel 3.14. Jumlah Penduduk, Kepala Keluarga dan Rata-Rata Anggota Keluarga Menurut Nagari	187
Tabel 3.15. Jumlah Penduduk Wajib KIA dan Kepemilikan KIA Menurut Nagari	192

BAB I

AGREGAT KEPENDUDUKAN KABUPATEN

BAB I
AGREGAT KEPENDUDUKAN KABUPATEN

**Tabel 1.1. Jumlah Penduduk Berdasarkan Jenis Kelamin dan Jumlah Nagari
Menurut Kecamatan**

Kabupaten : Lima Puluh Kota
Semester : II (dua)
Tahun : 2024

NO	KODE WILAYAH	KECAMATAN	JENIS KELAMIN				JUMLAH		JUMLAH NAGARI
			LAKI-LAKI		PEREMPUAN		n (JIWA)	%	
			n (JIWA)	%	n (JIWA)	%			
1	2	3	4	5	6	7	8	9	10
1	13.07.01	SULIKI	7.586	3,77	7.845	3,89	15.431	3,83	6
2	13.07.02	GUGUAK	18.375	9,14	18.910	9,37	37.285	9,26	5
3	13.07.03	PAYAKUMBUH	19.563	9,73	19.589	9,71	39.152	9,72	7
4	13.07.04	LUAK	14.697	7,31	15.169	7,52	29.866	7,41	4
5	13.07.05	HARAU	29.274	14,57	28.856	14,30	58.130	14,43	11
6	13.07.06	PANGKALAN KOTO BARU	15.509	7,72	14.972	7,42	30.481	7,57	6
7	13.07.07	KAPUR IX	14.848	7,39	14.527	7,20	29.375	7,29	7
8	13.07.08	GUNUANG OMEH	7.345	3,65	7.381	3,66	14.726	3,66	3
9	13.07.09	LAREH SAGO HALABAN	20.446	10,17	20.503	10,16	40.949	10,17	8
10	13.07.10	SITUJUAH LIMO NAGARI	12.074	6,01	12.224	6,06	24.298	6,03	5
11	13.07.11	MUNGKA	14.088	7,01	14.328	7,10	28.416	7,05	5
12	13.07.12	BUKIK BARISAN	11.957	5,95	12.220	6,06	24.177	6,00	5
13	13.07.13	AKABILURU	15.218	7,57	15.284	7,57	30.502	7,57	7
		KABUPATEN LIMA PULUH KOTA	200.980	100,00	201.808	100,00	402.788	100,00	79

Sumber data : Database SIAK yang telah Dikonsolidasikan dan Dibersihkan (DKB) Kementerian Dalam Negeri

**Tabel 1.2. Jumlah Penduduk, Luas Wilayah dan Kepadatan Penduduk
Menurut Kecamatan**

Kabupaten : Lima Puluh Kota
Semester : II (dua)
Tahun : 2024

NO	KODE WILAYAH	KECAMATAN	JUMLAH PENDUDUK	LUAS WILAYAH (km ²)	KEPADATAN PENDUDUK
1	2	3	4	5	6
1	13.07.01	SULIKI	15.431	136,94	113
2	13.07.02	GUGUAK	37.285	106,20	351
3	13.07.03	PYAKUMBUH	39.152	99,47	394
4	13.07.04	LUAK	29.866	61,68	484
5	13.07.05	HARAU	58.130	416,80	139
6	13.07.06	PANGKALAN KOTO BARU	30.481	712,06	43
7	13.07.07	KAPUR IX	29.375	723,36	41
8	13.07.08	GUNUANG OMEH	14.726	156,54	94
9	13.07.09	LAREH SAGO HALABAN	40.949	394,85	104
10	13.07.10	SITUJUAH LIMO NAGARI	24.298	74,18	328
11	13.07.11	MUNGKA	28.416	83,76	339
12	13.07.12	BUKIK BARISAN	24.177	294,20	82
13	13.07.13	AKABILURU	30.502	94,26	324
		KABUPATEN LIMA PULUH KOTA	402.788	3.354,30	120

Sumber data : Database SIAK yang telah Dikonsolidasikan dan Dibersihkan (DKB) Kementerian Dalam Negeri

**Tabel 1.3. Jumlah Penduduk dan Rasio Jenis Kelamin
Menurut Kecamatan**

Kabupaten : Lima Puluh Kota
Semester : II (dua)
Tahun : 2024

NO	KODE WILAYAH	KECAMATAN	PENDUDUK			RASIO JENIS KELAMIN
			LAKI-LAKI	PEREMPUAN	JUMLAH	
1	2	3	4	5	6	7
1	13.07.01	SULIKI	7.586	7.845	15.431	97
2	13.07.02	GUGUAK	18.375	18.910	37.285	97
3	13.07.03	PAYAKUMBUH	19.563	19.589	39.152	100
4	13.07.04	LUAK	14.697	15.169	29.866	97
5	13.07.05	HARAU	29.274	28.856	58.130	101
6	13.07.06	PANGKALAN KOTO BARU	15.509	14.972	30.481	104
7	13.07.07	KAPUR IX	14.848	14.527	29.375	102
8	13.07.08	GUNUANG OMEH	7.345	7.381	14.726	100
9	13.07.09	LAREH SAGO HALABAN	20.446	20.503	40.949	100
10	13.07.10	SITUJUAH LIMO NAGARI	12.074	12.224	24.298	99
11	13.07.11	MUNGKA	14.088	14.328	28.416	98
12	13.07.12	BUKIK BARISAN	11.957	12.220	24.177	98
13	13.07.13	AKABILURU	15.218	15.284	30.502	100
		KABUPATEN LIMA PULUH KOTA	200.980	201.808	402.788	100

Sumber data : Database SIAK yang telah Dikonsolidasikan dan Dibersihkan (DKB) Kementerian Dalam Negeri

Tabel 1.4. Jumlah Penduduk Menurut Kelompok Umur dan Jenis Kelamin

Kabupaten : Lima Puluh Kota
 Semester : II (dua)
 Tahun : 2024

NO	KELOMPOK UMUR	JENIS KELAMIN				JUMLAH	
		LAKI-LAKI		PEREMPUAN		n (JIWA)	%
		n (JIWA)	%	n (JIWA)	%		
1	2	3	4	5	6	7	8
1	0-4	13.237	6,59	11.977	5,93	25.214	6,26
2	5-9	16.013	7,97	14.867	7,37	30.880	7,67
3	10-14	17.649	8,78	16.387	8,12	34.036	8,45
4	15-19	17.709	8,81	16.872	8,36	34.581	8,59
5	20-24	18.519	9,21	18.021	8,93	36.540	9,07
6	25-29	16.581	8,25	14.843	7,36	31.424	7,80
7	30-34	12.619	6,28	11.621	5,76	24.240	6,02
8	35-39	12.154	6,05	12.023	5,96	24.177	6,00
9	40-44	13.769	6,85	13.853	6,86	27.622	6,86
10	45-49	14.364	7,15	14.196	7,03	28.560	7,09
11	50-54	12.497	6,22	12.919	6,40	25.416	6,31
12	55-59	10.227	5,09	10.680	5,29	20.907	5,19
13	60-64	8.182	4,07	9.008	4,46	17.190	4,27
14	65-69	7.109	3,54	8.803	4,36	15.912	3,95
15	70-74	5.240	2,61	6.710	3,32	11.950	2,97
16	75+	5.111	2,54	9.028	4,47	14.139	3,51
	KABUPATEN LIMA PULUH KOTA	200.980	100,00	201.808	100,00	402.788	100,00

Sumber data : Database SIAK yang telah Dikonsolidasikan dan Dibersihkan (DKB) Kementerian Dalam Negeri

Tabel 1.5 Jumlah Penduduk Menurut Agama dan Jenis Kelamin

Kabupaten : Lima Puluh Kota
 Semester : II (dua)
 Tahun : 2024

NO	AGAMA	JENIS KELAMIN				JUMLAH	
		LAKI-LAKI		PEREMPUAN			
		n (JIWA)	%	n (JIWA)	%	n (JIWA)	%
1	2	3	4	5	6	7	8
1	ISLAM	200.482	99,75	201.354	99,78	401.836	99,76
2	KRISTEN	328	0,16	287	0,14	615	0,15
3	KATHOLIK	167	0,08	161	0,08	328	0,08
4	HINDU	-	-	-	-	-	-
5	BUDDHA	2	-	3	-	5	-
6	KHONGHUCU	-	-	-	-	-	-
7	KEPERCAYAAN	1	-	3	-	4	-
	KABUPATEN LIMA PULUH KOTA	200.980	100,00	201.808	100,00	402.788	100,00

Sumber data : Database SIAK yang telah Dikonsolidasikan dan Dibersihkan (DKB) Kementerian Dalam Negeri

Tabel 1.6. Jumlah Penduduk menurut Status Perkawinan dan Jenis Kelamin

Kabupaten : Lima Puluh Kota
 Semester : II (dua)
 Tahun : 2024

NO	STATUS PERKAWINAN	JENIS KELAMIN				JUMLAH	
		LAKI-LAKI		PEREMPUAN		n (JIWA)	%
		n (JIWA)	%	n (JIWA)	%		
1	2	3	4	5	6	7	8
1	BELUM KAWIN	101.309	50,41	81.986	40,63	183.295	45,51
2	KAWIN	93.465	46,50	96.419	47,78	189.884	47,14
3	CERAI HIDUP	2.546	1,27	4.488	2,22	7.034	1,75
4	CERAI MATI	3.660	1,82	18.915	9,37	22.575	5,60
	KABUPATEN LIMA PULUH KOTA	200.980	100,00	201.808	100,00	402.788	100,00

Sumber data : Database SIAK yang telah Dikonsolidasikan dan Dibersihkan (DKB) Kementerian Dalam Negeri

Tabel 1.7 Jumlah Penduduk Menurut Pendidikan yang Ditamatkan dan Jenis Kelamin

Kabupaten : Lima Puluh Kota
 Semester : II (dua)
 Tahun : 2024

NO	PENDIDIKAN YANG DITAMATKAN	JENIS KELAMIN				JUMLAH	
		LAKI-LAKI		PEREMPUAN		n (JIWA)	%
		n (JIWA)	%	n (JIWA)	%		
1	2	3	4	5	6	7	8
1	TIDAK/BLM SEKOLAH	31.070	15,46	28.425	14,09	59.495	14,77
2	BELUM TAMAT SD/SEDERAJAT	66.003	32,84	61.938	30,69	127.941	31,76
3	TAMAT SD/SEDERAJAT	33.757	16,80	31.066	15,39	64.823	16,09
4	SLTP/SEDERAJAT	23.862	11,87	24.801	12,29	48.663	12,08
5	SLTA/SEDERAJAT	36.500	18,16	37.162	18,41	73.662	18,29
6	DIPLOMA I/II	356	0,18	1.050	0,52	1.406	0,35
7	AKADEMI/DIPLOMA III/SARJANA MUDA	2.218	1,10	3.768	1,87	5.986	1,49
8	DIPLOMA IV/STRATA I	6.844	3,41	13.137	6,51	19.981	4,96
9	STRATA-II	357	0,18	452	0,22	809	0,20
10	STRATA-III	13	0,01	9	0,00	22	0,01
	KABUPATEN LIMA PULUH KOTA	200.980	100,00	201.808	100,00	402.788	100,00

Sumber data : Database SIAK yang telah Dikonsolidasikan dan Dibersihkan (DKB) Kementerian Dalam Negeri

Tabel 1.8. Jumlah Penduduk Menurut Jenis Pekerjaan dan Jenis Kelamin

Kabupaten : Lima Puluh Kota
 Semester : II (dua)
 Tahun : 2024

NO	JENIS PEKERJAAN	JENIS KELAMIN				JUMLAH	
		LAKI-LAKI		PEREMPUAN		n (JIWA)	%
		n (JIWA)	%	n (JIWA)	%		
1	2	3	4	5	6	7	8
1	BELUM/TIDAK BEKERJA	41.146	20,47	34.272	16,98	75.418	18,72
2	APARATUR/PEJABAT NEGARA	3.215	1,60	4.416	2,19	7.631	1,89
3	TENAGA PENGAJAR	371	0,18	1.050	0,52	1.421	0,35
4	WIRASWASTA	49.391	24,58	8.710	4,32	58.101	14,42
5	PERTANIAN/PETERNAKAN	58.180	28,95	4.754	2,36	62.934	15,62
6	NELAYAN	42	0,02	0	0,000	42	0,010
7	AGAMA DAN KEPERCAYAAN	37	0,02	0	0,000	37	0,010
8	PELAJAR/MAHASISWA	47.061	23,42	46.456	23,02	93.517	23,22
9	TENAGA KESEHATAN	62	0,03	363	0,18	425	0,11
10	PENSIUNAN	1.398	0,70	1.212	0,60	2.610	0,65
11	LAINNYA	77	0,04	100.575	49,84	100.652	24,99
	KABUPATEN LIMA PULUH KOTA	200.980	100,00	201.808	100,00	402.788	100,00

Sumber data : Database SIAK yang telah Dikonsolidasikan dan Dibersihkan (DKB) Kementerian Dalam Negeri

Tabel 1.9. Jumlah Penduduk Menurut Golongan Darah dan Jenis Kelamin

Kabupaten : Lima Puluh Kota
 Semester : II (dua)
 Tahun : 2024

NO	GOLONGAN DARAH	JENIS KELAMIN				JUMLAH	
		LAKI-LAKI		PEREMPUAN		n (JIWA)	%
		n (JIWA)	%	n (JIWA)	%		
1	2	3	4	5	6	7	8
1	A	4.499	2,24	4.564	2,26	9.063	2,25
2	B	3.559	1,77	3.978	1,97	7.537	1,87
3	AB	1.960	0,98	1.789	0,89	3.749	0,93
4	O	8.083	4,02	6.797	3,37	14.880	3,69
5	A+	237	0,12	163	0,08	400	0,10
6	A-	13	0,01	16	0,01	29	0,01
7	B+	156	0,08	145	0,07	301	0,07
8	B-	11	0,01	13	0,01	24	0,01
9	AB+	83	0,04	69	0,03	152	0,04
10	AB-	26	0,01	31	0,02	57	0,01
11	O+	273	0,14	172	0,09	445	0,11
12	O-	233	0,12	205	0,10	438	0,11
13	TIDAK TAHU	181.847	90,48	183.866	91,11	365.713	90,80
	KABUPATEN LIMA PULUH KOTA	200.980	100,00	201.808	100,00	402.788	100,00

Sumber data : Database SIAK yang telah Dikonsolidasikan dan Dibersihkan (DKB) Kementerian Dalam Negeri

Tabel 1.10. Jumlah Penduduk Menurut Usia Pendidikan dan Jenis Kelamin

Kabupaten : Lima Puluh Kota
 Semester : II (dua)
 Tahun : 2024

NO	USIA PENDIDIKAN	JENIS KELAMIN				JUMLAH	
		LAKI-LAKI		PEREMPUAN		n (JIWA)	%
		n (JIWA)	%	n (JIWA)	%		
1	2	3	4	5	6	7	8
1	04 - 05 TAHUN	6.385	9,74	5.787	9,37	12.172	9,56
2	06 TAHUN	3.185	4,86	2.975	4,82	6.160	4,84
3	07 - 12 TAHUN	19.971	30,48	18.534	30,02	38.505	30,25
4	13 - 15 TAHUN	11.149	17,01	10.331	16,73	21.480	16,88
5	16 - 18 TAHUN	10.604	16,18	9.992	16,18	20.596	16,18
6	19 - 22 TAHUN	14.236	21,72	14.126	22,88	28.362	22,28
	KABUPATEN LIMA PULUH KOTA	65.530	100,00	61.745	100,00	127.275	100,00

Sumber data : Database SIAK yang telah Dikonsolidasikan dan Dibersihkan (DKB) Kementerian Dalam Negeri

**Tabel 1.11. Jumlah Penduduk Berdasarkan Kelompok Umur
Menurut Kecamatan**

Kabupaten : Lima Puluh Kota
Semester : II (dua)
Tahun : 2024

NO	KODE WILAYAH	KECAMATAN	KELOMPOK UMUR (TAHUN)																JUMLAH
			00-04	05-09	10-14	15-19	20-24	25-29	30-34	35-39	40-44	45-49	50-54	55-59	60-64	65-69	70-74	75+	
1	2	3	4	5	6	7	8	9	10	11	12	13	14	15	16	17	18	19	20
1	13.07.01	SULIKI	890	994	1.202	1.294	1.419	1.176	883	854	941	1.097	1.061	845	704	684	615	772	15.431
2	13.07.02	GUGUAK	2.089	2.548	2.889	3.140	3.452	2.939	2.051	2.024	2.235	2.503	2.427	2.083	1.799	1.750	1.354	2.002	37.285
3	13.07.03	PAYAKUMBUH	2.752	3.154	3.359	3.447	3.687	3.105	2.479	2.357	2.682	2.757	2.305	1.898	1.562	1.371	1.003	1.234	39.152
4	13.07.04	LUAK	1.908	2.277	2.469	2.559	2.659	2.196	1.794	1.638	1.990	2.222	2.028	1.608	1.252	1.208	898	1.160	29.866
5	13.07.05	HARAU	3.969	4.931	5.347	5.119	5.147	4.567	3.577	3.608	4.173	4.129	3.507	2.923	2.313	2.060	1.403	1.357	58.130
6	13.07.06	PANGKALAN KOTO BARU	1.968	2.457	2.709	2.748	2.789	2.568	1.941	2.085	2.185	2.078	1.905	1.468	1.311	1.013	683	573	30.481
7	13.07.07	KAPUR IX	1.863	2.199	2.398	2.530	2.869	2.598	1.988	2.025	2.400	2.214	1.717	1.401	1.151	893	619	510	29.375
8	13.07.08	GUNUANG OMEH	824	1.092	1.189	1.275	1.299	1.089	861	841	954	983	979	749	700	634	529	728	14.726
9	13.07.09	LAREH SAGO HALABAN	2.463	3.061	3.491	3.340	3.564	3.042	2.320	2.418	2.884	3.065	2.780	2.249	1.751	1.734	1.362	1.425	40.949
10	13.07.10	SITUJUAH LIMO NAGARI	1.425	1.848	2.099	2.111	2.176	1.823	1.375	1.443	1.614	1.680	1.529	1.410	1.102	922	769	972	24.298
11	13.07.11	MUNGKA	1.864	2.319	2.515	2.512	2.687	2.189	1.820	1.757	1.844	1.885	1.722	1.388	1.070	1.090	821	933	28.416
12	13.07.12	BUKIK BARISAN	1.288	1.658	1.765	1.948	2.062	1.747	1.362	1.357	1.725	1.877	1.641	1.323	1.150	1.177	929	1.168	24.177
13	13.07.13	AKABILURU	1.911	2.342	2.604	2.558	2.730	2.385	1.789	1.770	1.995	2.070	1.815	1.562	1.325	1.376	965	1.305	30.502
		KABUPATEN LIMA PULUH KOTA	25.214	30.880	34.036	34.581	36.540	31.424	24.240	24.177	27.622	28.560	25.416	20.907	17.190	15.912	11.950	14.139	402.788

Sumber data : Database SIAK yang telah Dikonsolidasikan dan Dibersihkan (DKB) Kementerian Dalam Negeri

**Tabel 1.12. Jumlah Penduduk Berdasarkan Agama
Menurut Kecamatan**

Kabupaten : Lima Puluh Kota
Semester : II (dua)
Tahun : 2024

NO	KODE WILAYAH	KECAMATAN	AGAMA							JUMLAH
			ISLAM	KRISTEN	KATHOLIK	HINDU	BUDDHA	KHONGHUCU	KEPERCAYAAN	
1	2	3	4	5	6	7	8	9	10	11
1	13.07.01	SULIKI	15.431	-	-	-	-	-	-	15.431
2	13.07.02	GUGUAK	37.282	-	-	-	3	-	-	37.285
3	13.07.03	PAYAKUMBUH	39.143	9	-	-	-	-	-	39.152
4	13.07.04	LUAK	29.847	16	3	-	-	-	-	29.866
5	13.07.05	HARAU	57.316	500	311	-	-	-	3	58.130
6	13.07.06	PANGKALAN KOTO BARU	30.422	57	2	-	-	-	-	30.481
7	13.07.07	KAPUR IX	29.374	1	-	-	-	-	-	29.375
8	13.07.08	GUNUANG OMEH	14.725	1	-	-	-	-	-	14.726
9	13.07.09	LAREH SAGO HALABAN	40.912	23	12	-	2	-	-	40.949
10	13.07.10	SITUJUAH LIMO NAGARI	24.298	-	-	-	-	-	-	24.298
11	13.07.11	MUNGKA	28.412	4	-	-	-	-	-	28.416
12	13.07.12	BUKIK BARISAN	24.173	3	-	-	-	-	1	24.177
13	13.07.13	AKABILURU	30.501	1	-	-	-	-	-	30.502
		KABUPATEN LIMA PULUH KOTA	401.836	615	328	-	5	-	4	402.788

Sumber data : Database SIAK yang telah Dikonsolidasikan dan Dibersihkan (DKB) Kementerian Dalam Negeri

**Tabel 1.13. Jumlah Penduduk Berdasarkan Status Perkawinan
Menurut Kecamatan**

Kabupaten : Lima Puluh Kota
Semester : II (dua)
Tahun : 2024

NO	KODE WILAYAH	KECAMATAN	STATUS PERKAWINAN				JUMLAH
			BELUM KAWIN	KAWIN	CERAI HIDUP	CERAI MATI	
1	2	3	4	5	6	7	8
1	13.07.01	SULIKI	6.707	7.220	383	1.121	15.431
2	13.07.02	GUGUAK	16.727	17.088	887	2.583	37.285
3	13.07.03	PYAKUMBUH	18.503	17.959	715	1.975	39.152
4	13.07.04	LUAK	13.255	14.280	568	1.763	29.866
5	13.07.05	HARAU	27.329	27.232	978	2.591	58.130
6	13.07.06	PANGKALAN KOTO BARU	14.695	13.939	326	1.521	30.481
7	13.07.07	KAPUR IX	13.212	14.685	202	1.276	29.375
8	13.07.08	GUNUANG OMEH	6.482	6.967	248	1.029	14.726
9	13.07.09	LAREH SAGO HALABAN	17.575	20.164	727	2.483	40.949
10	13.07.10	SITUJUAH LIMO NAGARI	11.025	11.494	502	1.277	24.298
11	13.07.11	MUNGKA	13.297	13.148	557	1.414	28.416
12	13.07.12	BUKIK BARISAN	10.137	11.865	413	1.762	24.177
13	13.07.13	AKABILURU	14.351	13.843	528	1.780	30.502
		KABUPATEN LIMA PULUH KOTA	183.295	189.884	7.034	22.575	402.788

Sumber data : Database SIAK yang telah Dikonsolidasikan dan Dibersihkan (DKB) Kementerian Dalam Negeri

**Tabel 1.14. Jumlah Penduduk Berdasarkan Pendidikan yang Ditamatkan
Menurut Kecamatan**

Kabupaten : Lima Puluh Kota
Semester : II (dua)
Tahun : 2024

NO	KODE WILAYAH	KECAMATAN	PENDIDIKAN YANG DITAMATKAN										JUMLAH
			TIDAK/ BELUM SEKOLAH	BELUM TAMAT SD/ SEDERAJAT	TAMAT SD/ SEDERAJAT	SLTP/ SEDERAJAT	SLTA/ SEDERAJAT	DIPLOMA I/II	AKADEMI/ DIPLOMA III/ SARJANA MUDA	DIPLOMA IV/ STRATA I	STRATA-II	STRATA-III	
1	2	3	4	5	6	7	8	9	10	11	12	13	14
1	13.07.01	SULIKI	1.959	4.632	2.650	1.818	3.097	79	237	935	24	-	15.431
2	13.07.02	GUGUAK	5.060	9.331	5.980	4.647	8.174	246	827	2.895	122	3	37.285
3	13.07.03	PAYAKUMBUH	6.192	10.755	5.970	5.162	7.969	130	645	2.232	96	1	39.152
4	13.07.04	LUAK	4.453	9.063	4.244	3.652	6.392	90	478	1.435	58	1	29.866
5	13.07.05	HARAU	9.383	16.338	9.274	6.802	11.379	170	1.278	3.264	235	7	58.130
6	13.07.06	PANGKALAN KOTO BARU	4.648	10.012	5.875	3.422	5.153	53	250	1.046	21	1	30.481
7	13.07.07	KAPUR IX	4.389	10.418	5.082	3.646	4.045	105	314	1.338	38	-	29.375
8	13.07.08	GUNJANG OMEH	2.031	5.959	2.426	1.495	2.069	50	113	574	9	-	14.726
9	13.07.09	LAREH SAGO HALABAN	5.777	14.727	6.166	5.053	7.059	100	473	1.533	59	2	40.949
10	13.07.10	SITUJUAH LIMO NAGARI	3.466	8.464	3.379	2.952	4.556	81	367	993	40	-	24.298
11	13.07.11	MUNGKA	4.490	10.023	4.731	3.182	4.371	95	345	1.142	33	4	28.416
12	13.07.12	BUKIK BARISAN	3.025	10.108	3.434	2.988	3.224	67	211	1.102	18	-	24.177
13	13.07.13	AKABILURU	4.622	8.111	5.612	3.844	6.174	140	448	1.492	56	3	30.502
		KABUPATEN LIMA PULUH KOTA	59.495	127.941	64.823	48.663	73.662	1.406	5.986	19.981	809	22	402.788

Sumber data : Database SIAK yang telah Dikonsolidasikan dan Dibersihkan (DKB) Kementerian Dalam Negeri

Tabel 1.15. Jumlah Penduduk Berdasarkan Jenis Pekerjaan Menurut Kecamatan

Kabupaten : Lima Puluh Kota
Semester : II (dua)
Tahun : 2024

NO	KODE WILAYAH	KECAMATAN	JENIS PEKERJAAN											JUMLAH
			BELUM/ TIDAK BEKERJA	APARATUR/ PEJABAT NEGARA	TENAGA PENGAJAR	WIRASWASTA	PERTANIAN/ PETERNAKAN	NELAYAN	AGAMA DAN KEPERCAYAAN	PELAJAR/ MAHASISWA	TENAGA KESEHATAN	PENSIUNAN	LAINNYA	
1	2	3	4	5	6	7	8	9	10	11	12	13	14	15
1	13.07.01	SULIKI	2.697	356	67	2.536	2.305	-	1	3.477	21	152	3.819	15.431
2	13.07.02	GUGUAK	6.411	1.099	190	6.746	4.113	1	2	8.707	46	550	9.420	37.285
3	13.07.03	PYAKUMBUH	7.949	791	128	6.781	4.509	2	1	9.253	62	276	9.400	39.152
4	13.07.04	LUAK	5.636	629	139	4.992	3.660	12	4	6.694	50	229	7.821	29.866
5	13.07.05	HARAU	11.448	1.702	228	10.332	6.592	2	8	13.957	73	483	13.305	58.130
6	13.07.06	PANGKALAN KOTO BARU	6.012	373	138	3.655	5.299	13	4	7.386	33	53	7.515	30.481
7	13.07.07	KAPUR IX	5.417	395	89	2.117	7.077	1	1	6.983	27	67	7.201	29.375
8	13.07.08	GUNUANG OMEH	2.544	178	37	1.271	3.652	-	2	3.352	6	48	3.636	14.726
9	13.07.09	LAREH SAGO HALABAN	7.472	522	103	5.482	7.142	4	4	8.854	29	203	11.134	40.949
10	13.07.10	SITUJUAH LIMO NAGARI	4.379	366	52	3.488	3.823	1	2	5.605	19	160	6.403	24.298
11	13.07.11	MUNGKA	5.553	352	69	4.394	4.351	3	4	6.811	22	113	6.744	28.416
12	13.07.12	BUKIK BARISAN	3.899	361	54	1.906	6.094	1	-	5.369	15	72	6.406	24.177
13	13.07.13	AKABILURU	6.001	507	127	4.401	4.317	2	4	7.069	22	204	7.848	30.502
		KABUPATEN LIMA PULUH KOTA	75.418	7.631	1.421	58.101	62.934	42	37	93.517	425	2.610	100.652	402.788

Sumber data : Database SIAK yang telah Dikonsolidasikan dan Dibersihkan (DKB) Kementerian Dalam Negeri

**Tabel 1.16. Jumlah Penduduk Berdasarkan Golongan Darah
Menurut Kecamatan**

Kabupaten : Lima Puluh Kota
Semester : II (dua)
Tahun : 2024

NO	KODE WILAYAH	KECAMATAN	GOLONGAN DARAH													JUMLAH
			A	B	AB	O	A+	A-	B+	B-	AB+	AB-	O+	O-	TIDAK TAHU	
1	2	3	4	5	6	7	8	9	10	11	12	13	14	15	16	17
1	13.07.01	SULIKI	295	303	124	459	16	3	9	2	4	1	12	43	14.160	15.431
2	13.07.02	GUGUAK	1.612	1.656	798	2.617	44	3	42	8	16	8	39	44	30.398	37.285
3	13.07.03	PAYAKUMBUH	1.690	1.045	535	2.636	63	6	22	8	19	6	42	37	33.043	39.152
4	13.07.04	LUAK	469	380	190	733	41	4	30	1	10	5	62	32	27.909	29.866
5	13.07.05	HARAU	832	662	330	1.382	50	1	39	3	23	7	70	68	54.663	58.130
6	13.07.06	PANGKALAN KOTO BARU	369	300	167	642	37	-	35	-	13	2	28	30	28.858	30.481
7	13.07.07	KAPUR IX	499	419	210	776	13	2	14	-	3	1	30	36	27.372	29.375
8	13.07.08	GUNUANG OMEH	201	226	106	393	25	3	12	-	6	10	29	15	13.700	14.726
9	13.07.09	LAREH SAGO HALABAN	933	666	395	1.382	24	2	21	-	11	4	29	47	37.435	40.949
10	13.07.10	SITUJUAH LIMO NAGARI	734	475	265	1.206	25	1	21	1	9	8	21	24	21.508	24.298
11	13.07.11	MUNGKA	497	437	213	902	10	1	10	-	10	2	17	26	26.291	28.416
12	13.07.12	BUKIK BARISAN	468	540	219	851	5	1	10	-	5	2	12	17	22.047	24.177
13	13.07.13	AKABILURU	464	428	197	901	47	2	36	1	23	1	54	19	28.329	30.502
		KABUPATEN LIMA PULUH KOTA	9.063	7.537	3.749	14.880	400	29	301	24	152	57	445	438	365.713	402.788

Sumber data : Database SIAK yang telah Dikonsolidasikan dan Dibersihkan (DKB) Kementerian Dalam Negeri

**Tabel 1.17. Jumlah Penduduk Berdasarkan Usia Pendidikan
Menurut Kecamatan**

Kabupaten : Lima Puluh Kota
Semester : II (dua)
Tahun : 2024

NO	KODE WILAYAH	KECAMATAN	USIA PENDIDIKAN					JUMLAH	
			04 - 05 TAHUN	06 TAHUN	07 - 12 TAHUN	13 - 15 TAHUN	16 - 18 TAHUN		19 - 22 TAHUN
1	2	3	4	5	6	7	8	9	10
1	13.07.01	SULIKI	402	195	1.314	756	791	1.070	4.528
2	13.07.02	GUGUAK	982	505	3.178	1.881	1.829	2.746	11.121
3	13.07.03	PYAKUMBUH	1.259	641	3.886	2.096	2.077	2.771	12.730
4	13.07.04	LUAK	897	427	2.884	1.551	1.527	2.053	9.339
5	13.07.05	HARAU	1.937	1.009	6.174	3.194	3.123	3.946	19.383
6	13.07.06	PANGKALAN KOTO BARU	1.022	454	3.096	1.648	1.651	2.237	10.108
7	13.07.07	KAPUR IX	894	490	2.585	1.530	1.516	2.230	9.245
8	13.07.08	GUNUANG OMEH	427	199	1.388	788	748	996	4.546
9	13.07.09	LAREH SAGO HALABAN	1.219	601	3.896	2.249	1.914	2.807	12.686
10	13.07.10	SITUJUAH LIMO NAGARI	710	328	2.385	1.347	1.245	1.733	7.748
11	13.07.11	MUNGKA	894	483	2.802	1.654	1.459	2.071	9.363
12	13.07.12	BUKIK BARISAN	649	353	1.955	1.177	1.164	1.576	6.874
13	13.07.13	AKABILURU	880	475	2.962	1.609	1.552	2.126	9.604
		KABUPATEN LIMA PULUH KOTA	12.172	6.160	38.505	21.480	20.596	28.362	127.275

Sumber data : Database SIAK yang telah Dikonsolidasikan dan Dibersihkan (DKB) Kementerian Dalam Negeri

**Tabel 1.18. Jumlah Penduduk, Wajib KTP, Persentase Wajib KTP Terhadap Penduduk,
Perekaman KTP-el dan Persentase Perekaman KTP-el Terhadap Wajib KTP
Menurut Kecamatan**

Kabupaten : Lima Puluh Kota
Semester : II (dua)
Tahun : 2024

NO	KODE WILAYAH	KECAMATAN	PENDUDUK	WAJIB KTP	PERSENTASE WAJIB KTP TERHADAP PENDUDUK	PEREKAMAN KTP-EL	PERSENTASE PEREKAMAN KTP-EL TERHADAP WAJIB KTP
1	2	3	4	5	6	7	8
1	13.07.01	SULIKI	15.431	11.816	76,60	11.721	99,20
2	13.07.02	GUGUAK	37.285	28.439	76,30	28.243	99,31
3	13.07.03	PAYAKUMBUH	39.152	28.408	72,60	28.138	99,05
4	13.07.04	LUAK	29.866	22.161	74,20	21.935	98,98
5	13.07.05	HARAU	58.130	41.651	71,70	41.157	98,81
6	13.07.06	PANGKALAN KOTO BARU	30.481	22.223	72,90	21.951	98,78
7	13.07.07	KAPUR IX	29.375	21.922	74,60	21.726	99,11
8	13.07.08	GUNUANG OMEH	14.726	11.047	75,00	10.943	99,06
9	13.07.09	LAREH SAGO HALABAN	40.949	30.413	74,30	30.083	98,91
10	13.07.10	SITUJUAH LIMO NAGARI	24.298	17.982	74,00	17.782	98,89
11	13.07.11	MUNGKA	28.416	20.648	72,70	20.455	99,07
12	13.07.12	BUKIK BARISAN	24.177	18.686	77,30	18.508	99,05
13	13.07.13	AKABILURU	30.502	22.575	74,00	22.331	98,92
		KABUPATEN LIMA PULUH KOTA	402.788	297.971	74,00	294.973	98,99

Sumber data : Database SIAK yang telah Dikonsolidasikan dan Dibersihkan (DKB) Kementerian Dalam Negeri

**Tabel 1.19. Jumlah Anak Umur 0-17 Tahun dan Kepemilikan Akta Kelahiran Anak Umur 0 - 17 Tahun
Menurut Kecamatan**

Kabupaten : Lima Puluh Kota
Semester : II (dua)
Tahun : 2024

NO	KODE WILAYAH	KECAMATAN	ANAK UMUR 0-17 TAHUN	KEPEMILIKAN AKTA KELAHIRAN ANAK UMUR 0 - 17 TAHUN			
				MEMILIKI AKTA KELAHIRAN		BELUM MEMILIKI AKTA KELAHIRAN	
				n (JIWA)	%	n (JIWA)	%
1	2	3	4	5	6	7	8
1	13.07.01	SULIKI	3.847	3.713	96,52	134	3,48
2	13.07.02	GUGUAK	9.419	9.138	97,02	281	2,98
3	13.07.03	PAYAKUMBUH	11.387	11.022	96,79	365	3,21
4	13.07.04	LUAK	8.227	7.965	96,82	262	3,18
5	13.07.05	HARAU	17.452	16.884	96,75	568	3,25
6	13.07.06	PANGKALAN KOTO BARU	8.818	8.264	93,72	554	6,28
7	13.07.07	KAPUR IX	7.898	7.514	95,14	384	4,86
8	13.07.08	GUNUANG OMEH	3.906	3.710	94,98	196	5,02
9	13.07.09	LAREH SAGO HALABAN	11.131	10.685	95,99	446	4,01
10	13.07.10	SITUJUAH LIMO NAGARI	6.704	6.516	97,20	188	2,80
11	13.07.11	MUNGKA	8.201	7.872	95,99	329	4,01
12	13.07.12	BUKIK BARISAN	5.831	5.662	97,10	169	2,90
13	13.07.13	AKABILURU	8.406	8.104	96,41	302	3,59
KABUPATEN LIMA PULUH KOTA			111.227	107.049	96,24	4.178	3,76

Sumber data : Database SIAK yang telah Dikonsolidasikan dan Dibersihkan (DKB) Kementerian Dalam Negeri

**Tabel 1.20. Jumlah Kepala Keluarga Berdasarkan Jenis Kelamin
Menurut Kecamatan**

Kabupaten : Lima Puluh Kota
Semester : II (dua)
Tahun : 2024

NO	KODE WILAYAH	KECAMATAN	JENIS KELAMIN		
			LAKI-LAKI	PEREMPUAN	JUMLAH
1	2	3	4	5	6
1	13.07.01	SULIKI	4.005	1.507	5.512
2	13.07.02	GUGUAK	9.344	3.657	13.001
3	13.07.03	PYAKUMBUH	9.511	2.980	12.491
4	13.07.04	LUAK	7.578	2.626	10.204
5	13.07.05	HARAU	14.203	4.173	18.376
6	13.07.06	PANGKALAN KOTO BARU	7.097	2.477	9.574
7	13.07.07	KAPUR IX	7.491	2.020	9.511
8	13.07.08	GUNUANG OMEH	3.695	1.414	5.109
9	13.07.09	LAREH SAGO HALABAN	10.574	3.747	14.321
10	13.07.10	SITUJUAH LIMO NAGARI	6.080	2.078	8.158
11	13.07.11	MUNGKA	6.682	2.748	9.430
12	13.07.12	BUKIK BARISAN	6.392	2.259	8.651
13	13.07.13	AKABILURU	7.370	2.653	10.023
		KABUPATEN LIMA PULUH KOTA	100.022	34.339	134.361

Sumber data : Database SIAK yang telah Dikonsolidasikan dan Dibersihkan (DKB) Kementerian Dalam Negeri

Tabel 1.21. Jumlah Penduduk, Kepala Keluarga dan Rata-Rata Anggota Keluarga Menurut Kecamatan

Kabupaten : Lima Puluh Kota
 Semester : II (dua)
 Tahun : 2024

NO	KODE WILAYAH	KECAMATAN	JUMLAH PENDUDUK	JUMLAH KEPALA KELUARGA	RATA-RATA ANGGOTA KELUARGA
1	2	3	4	5	6
1	13.07.01	SULIKI	15.431	5.512	2,80
2	13.07.02	GUGUAK	37.285	13.001	2,87
3	13.07.03	PYAKUMBUH	39.152	12.491	3,13
4	13.07.04	LUAK	29.866	10.204	2,93
5	13.07.05	HARAU	58.130	18.376	3,16
6	13.07.06	PANGKALAN KOTO BARU	30.481	9.574	3,18
7	13.07.07	KAPUR IX	29.375	9.511	3,09
8	13.07.08	GUNUANG OMEH	14.726	5.109	2,88
9	13.07.09	LAREH SAGO HALABAN	40.949	14.321	2,86
10	13.07.10	SITUJUAH LIMO NAGARI	24.298	8.158	2,98
11	13.07.11	MUNGKA	28.416	9.430	3,01
12	13.07.12	BUKIK BARISAN	24.177	8.651	2,79
13	13.07.13	AKABILURU	30.502	10.023	3,04
		KABUPATEN LIMA PULUH KOTA	402.788	134.361	3,00

Sumber data : Database SIAK yang telah Dikonsolidasikan dan Dibersihkan (DKB) Kementerian Dalam Negeri

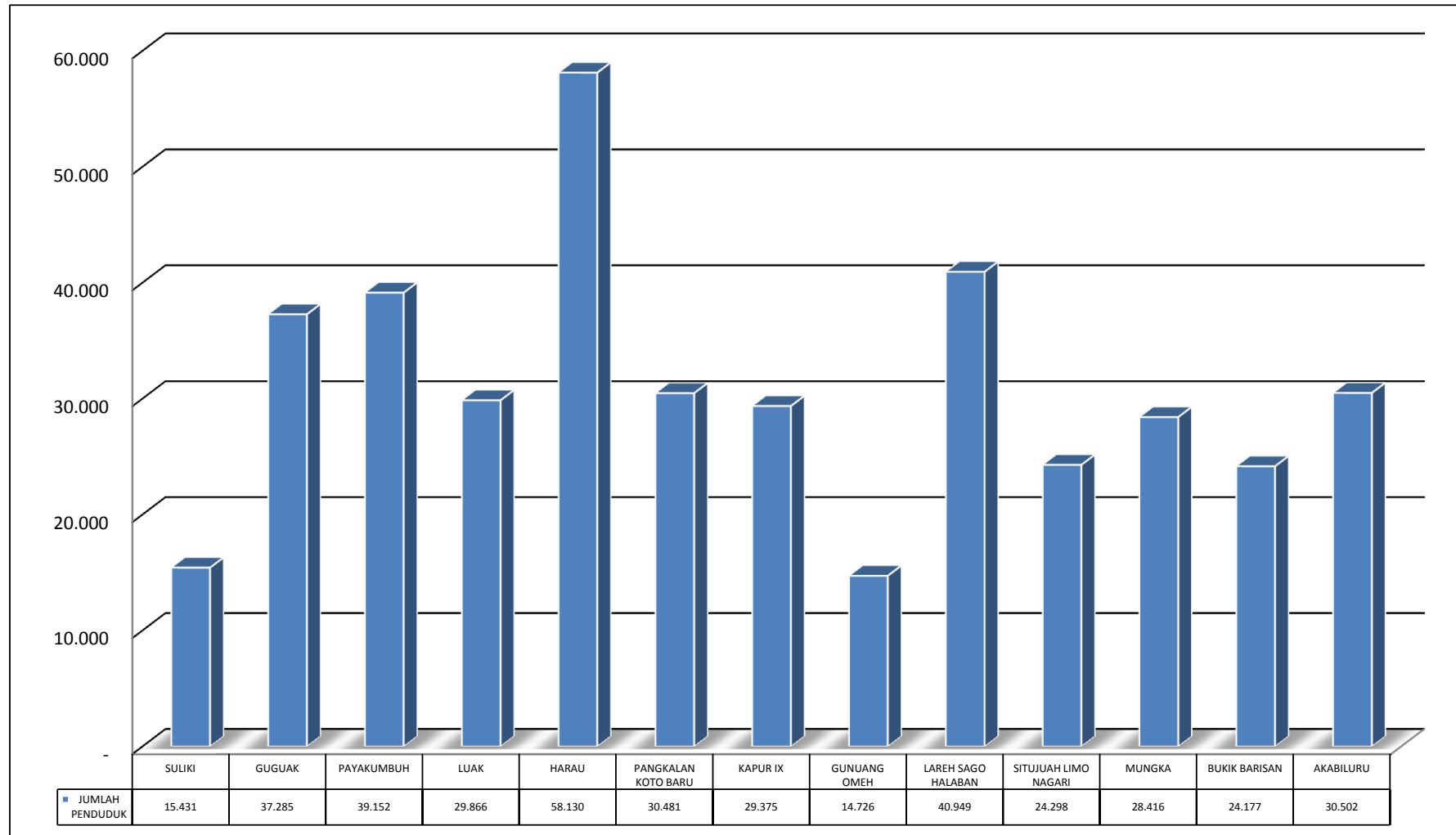
**Tabel 1.22. Jumlah Penduduk Wajib KIA dan Kepemilikan KIA
Menurut Kecamatan**

Kabupaten : Lima Puluh Kota
Semester : II (dua)
Tahun : 2024

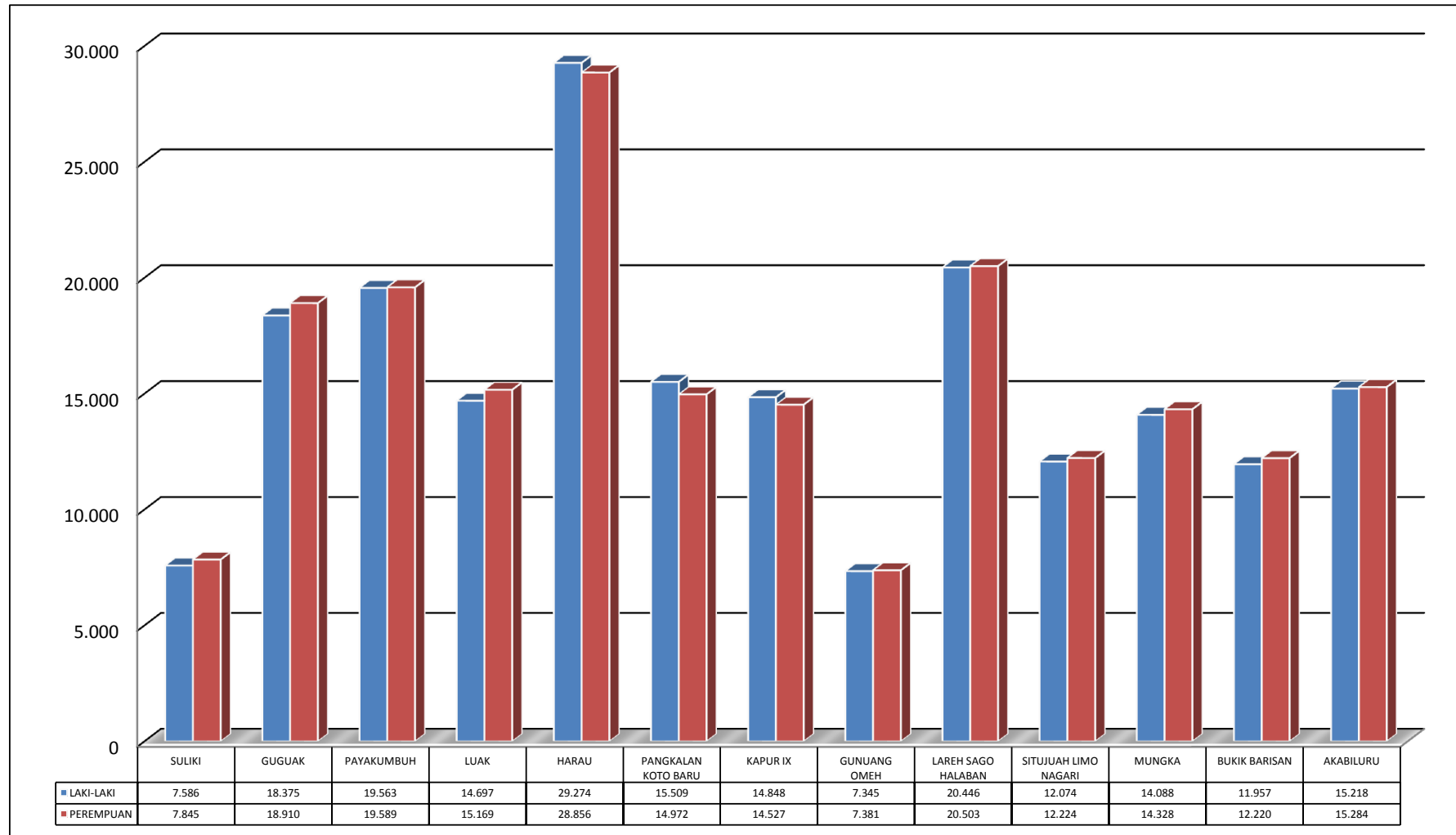
NO	KODE WILAYAH	KECAMATAN	WAJIB KIA	KEPEMILIKAN KARTU IDENTITAS ANAK (KIA)			
				MEMILIKI		BELUM MEMILIKI	
				n (JIWA)	%	n (JIWA)	%
1	2	3	4	5	6	7	8
1	13.07.01	SULIKI	3.615	1.866	51,62	1.749	48,38
2	13.07.02	GUGUAK	8.846	5.539	62,62	3.307	37,38
3	13.07.03	PAYAKUMBUH	10.744	6.770	63,01	3.974	36,99
4	13.07.04	LUAK	7.705	3.211	41,67	4.494	58,33
5	13.07.05	HARAU	16.477	10.850	65,85	5.627	34,15
6	13.07.06	PANGKALAN KOTO BARU	8.258	3.003	36,36	5.255	63,64
7	13.07.07	KAPUR IX	7.453	3.007	40,35	4.446	59,65
8	13.07.08	GUNUANG OMEH	3.679	1.233	33,51	2.446	66,49
9	13.07.09	LAREH SAGO HALABAN	10.536	3.184	30,22	7.352	69,78
10	13.07.10	SITUJUAH LIMO NAGARI	6.316	2.780	44,02	3.536	55,98
11	13.07.11	MUNGKA	7.768	2.977	38,32	4.791	61,68
12	13.07.12	BUKIK BARISAN	5.491	2.688	48,95	2.803	51,05
13	13.07.13	AKABILURU	7.927	2.556	32,24	5.371	67,76
		KABUPATEN LIMA PULUH KOTA	104.815	49.664	47,38	55.151	52,62

Sumber data : Database SIAK yang telah Dikonsolidasikan dan Dibersihkan (DKB) Kementerian Dalam Negeri

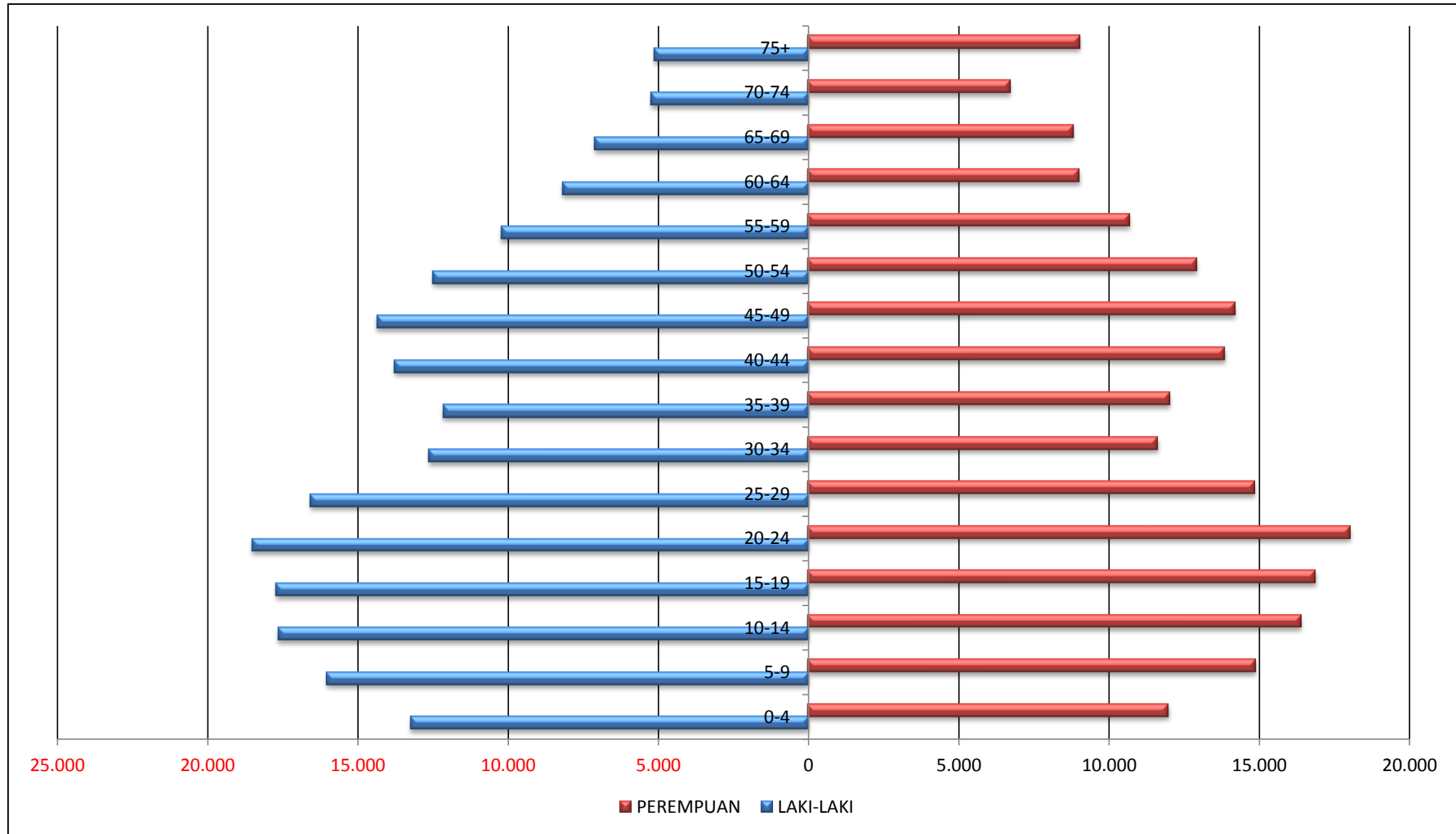
Grafik 1
Jumlah Penduduk Kabupaten Lima Puluh Kota



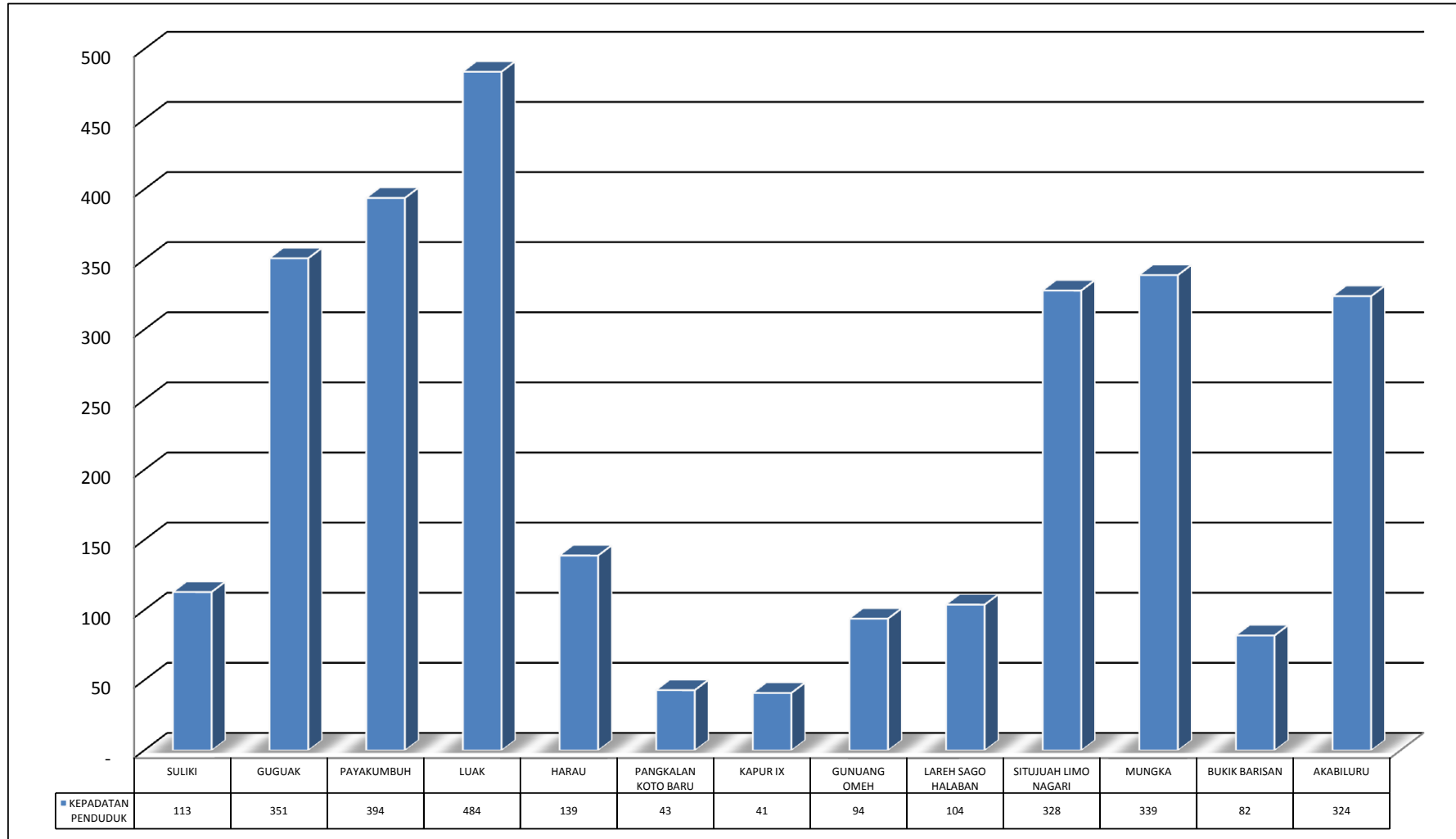
Grafik 2
Jumlah Penduduk Kabupaten Lima Puluh Kota Menurut Jenis Kelamin



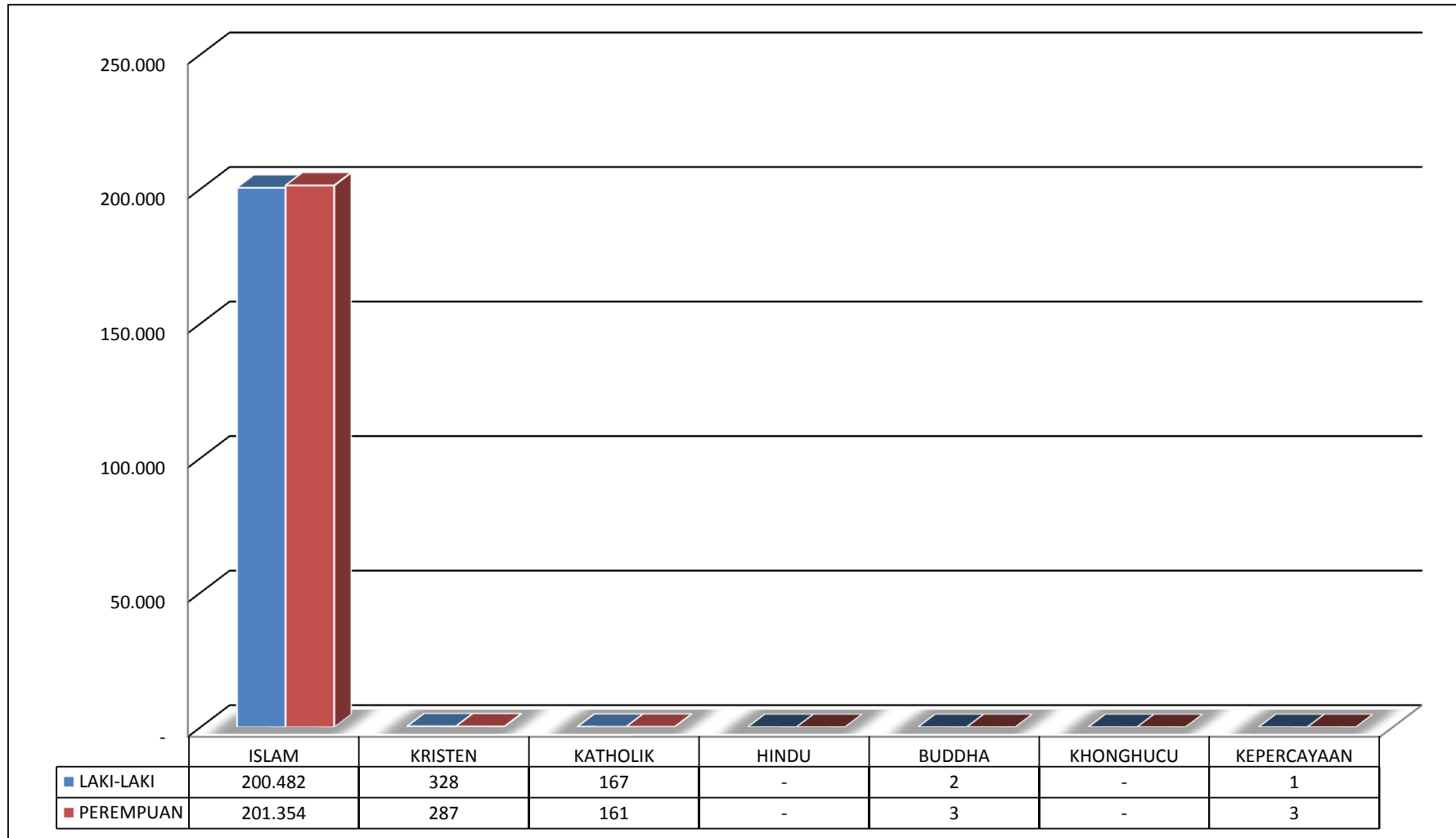
Grafik 3
Jumlah Penduduk Kabupaten Lima Kota Menurut Kelompok Umur dan Jenis Kelamin



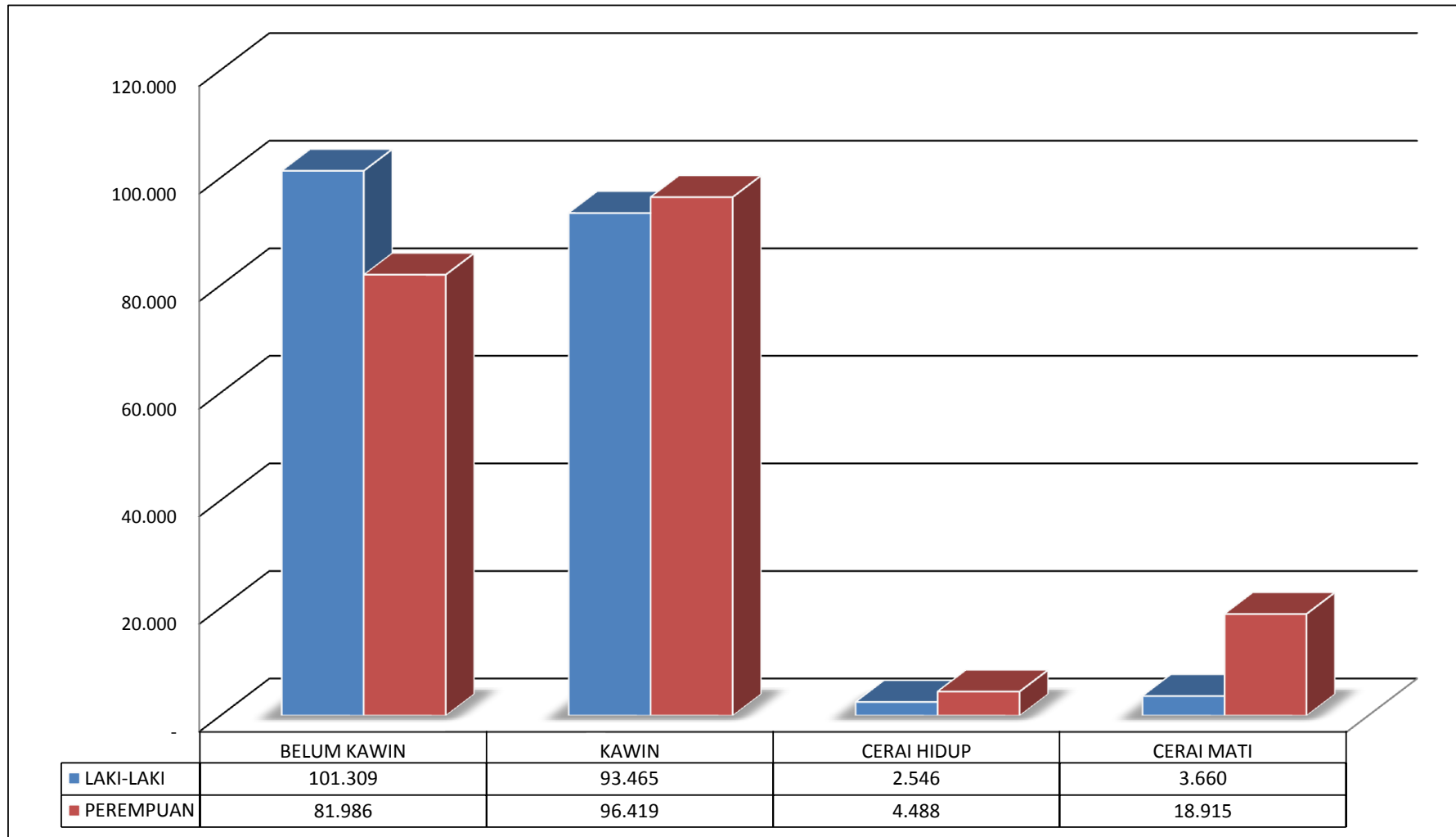
Grafik 4
Kepadatan Penduduk Kabupaten Lima Puluh Kota



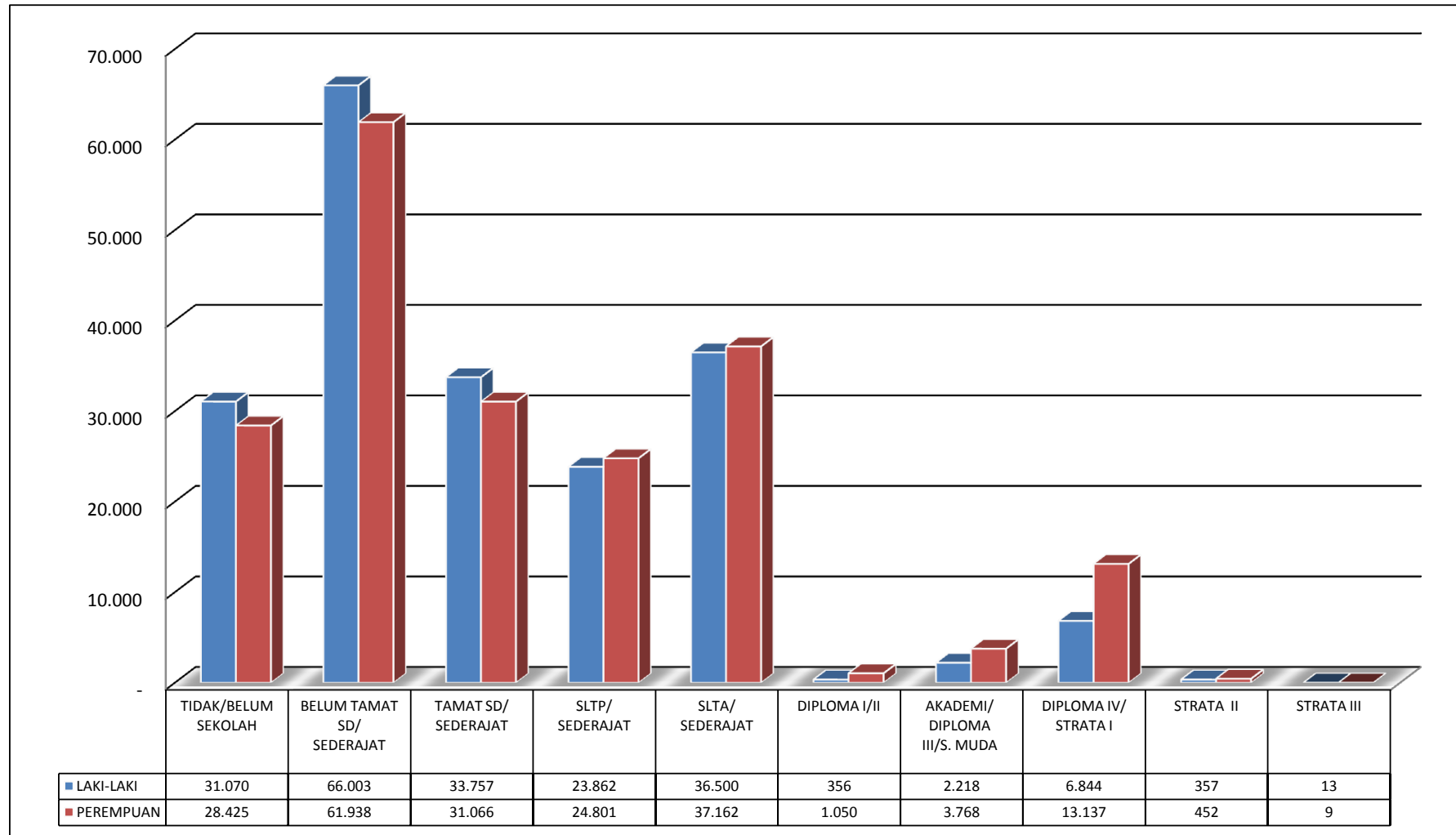
Grafik 5
Jumlah Penduduk Kabupaten Lima Puluh Kota Menurut Agama



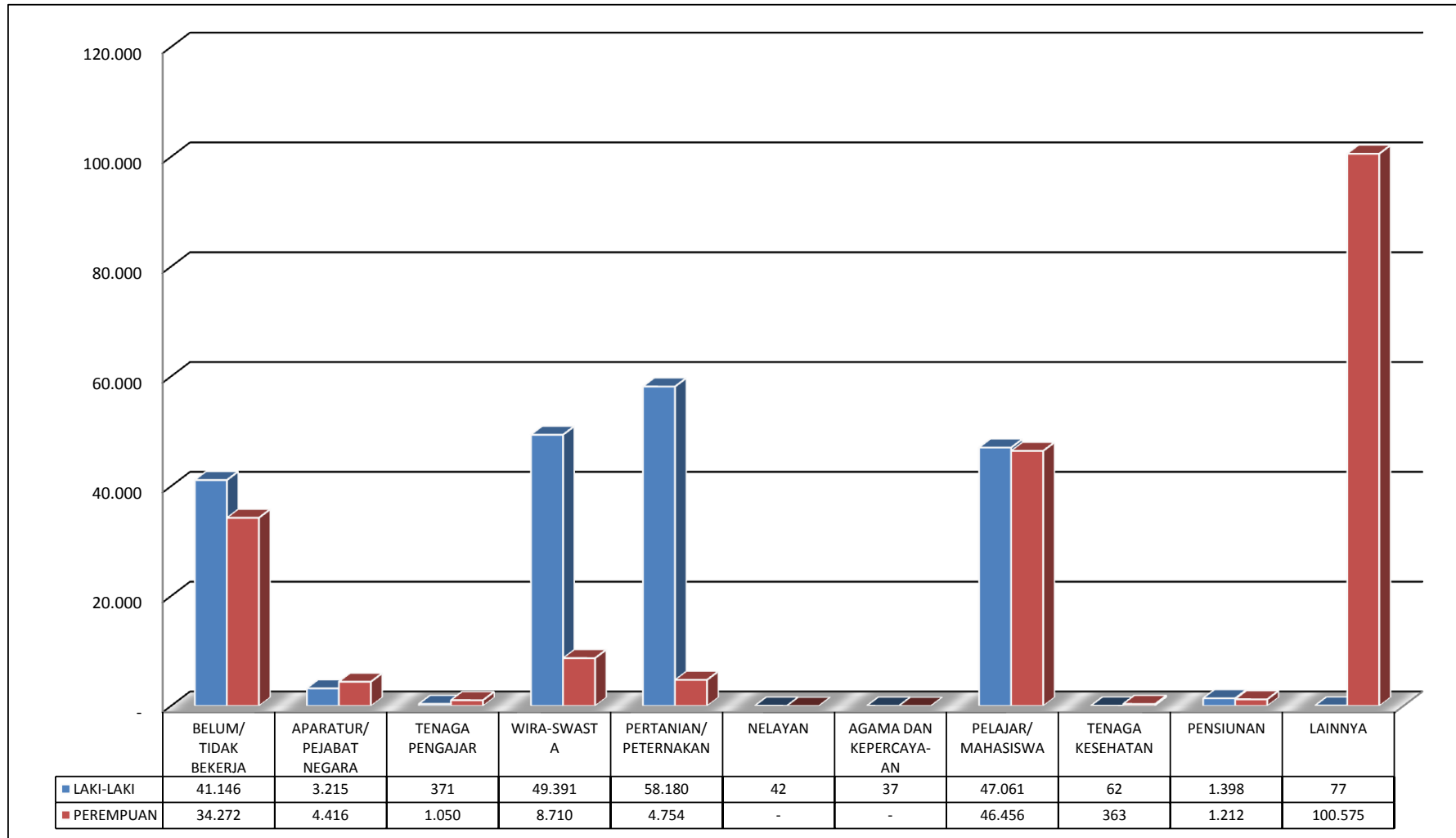
Grafik 6
Jumlah Penduduk Kabupaten Lima Puluh Kota Menurut Status Perkawinan



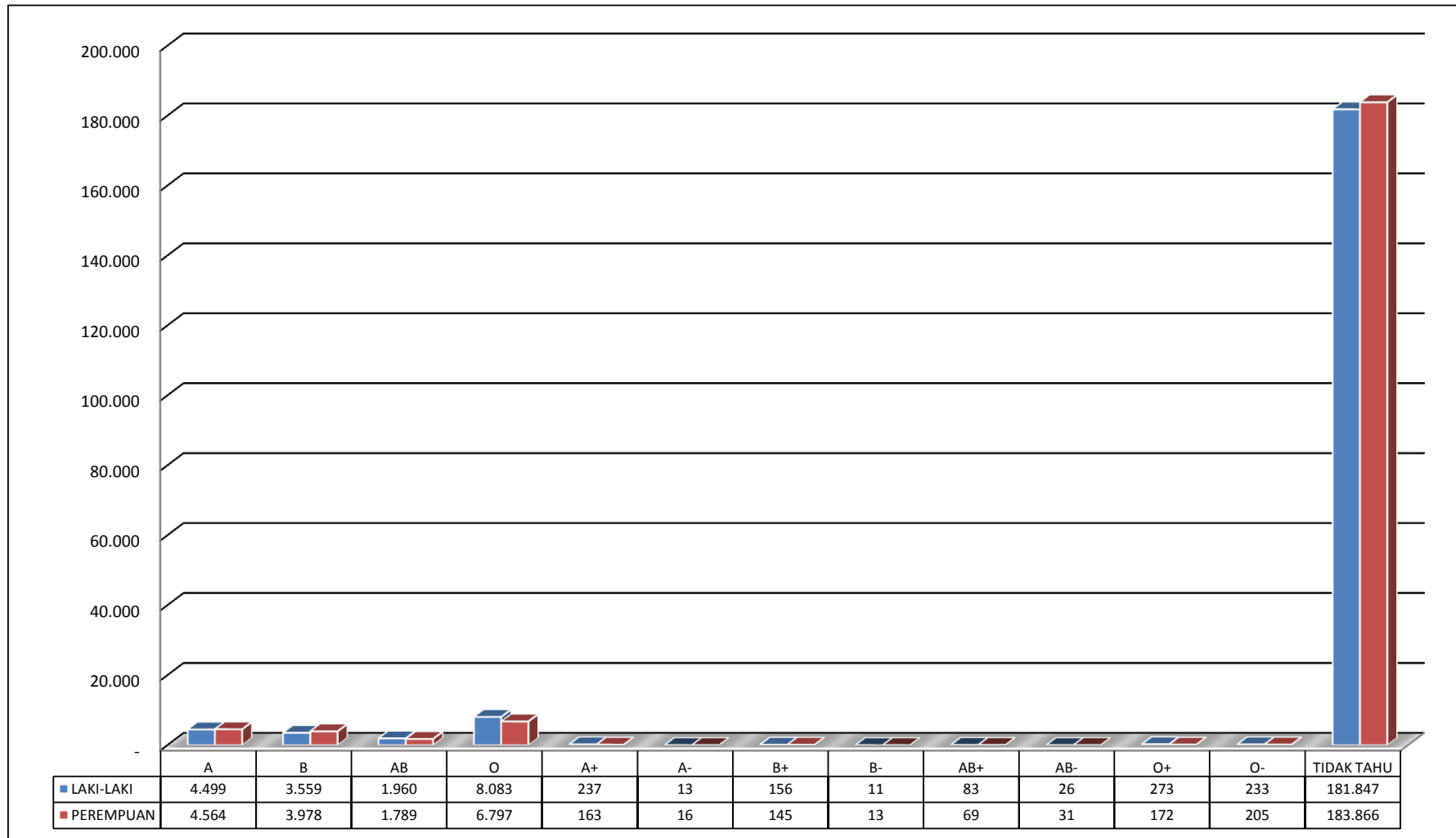
Grafik 7
Jumlah Penduduk Kabupaten Lima Puluh Kota Menurut Pendidikan Yang Ditamatkan



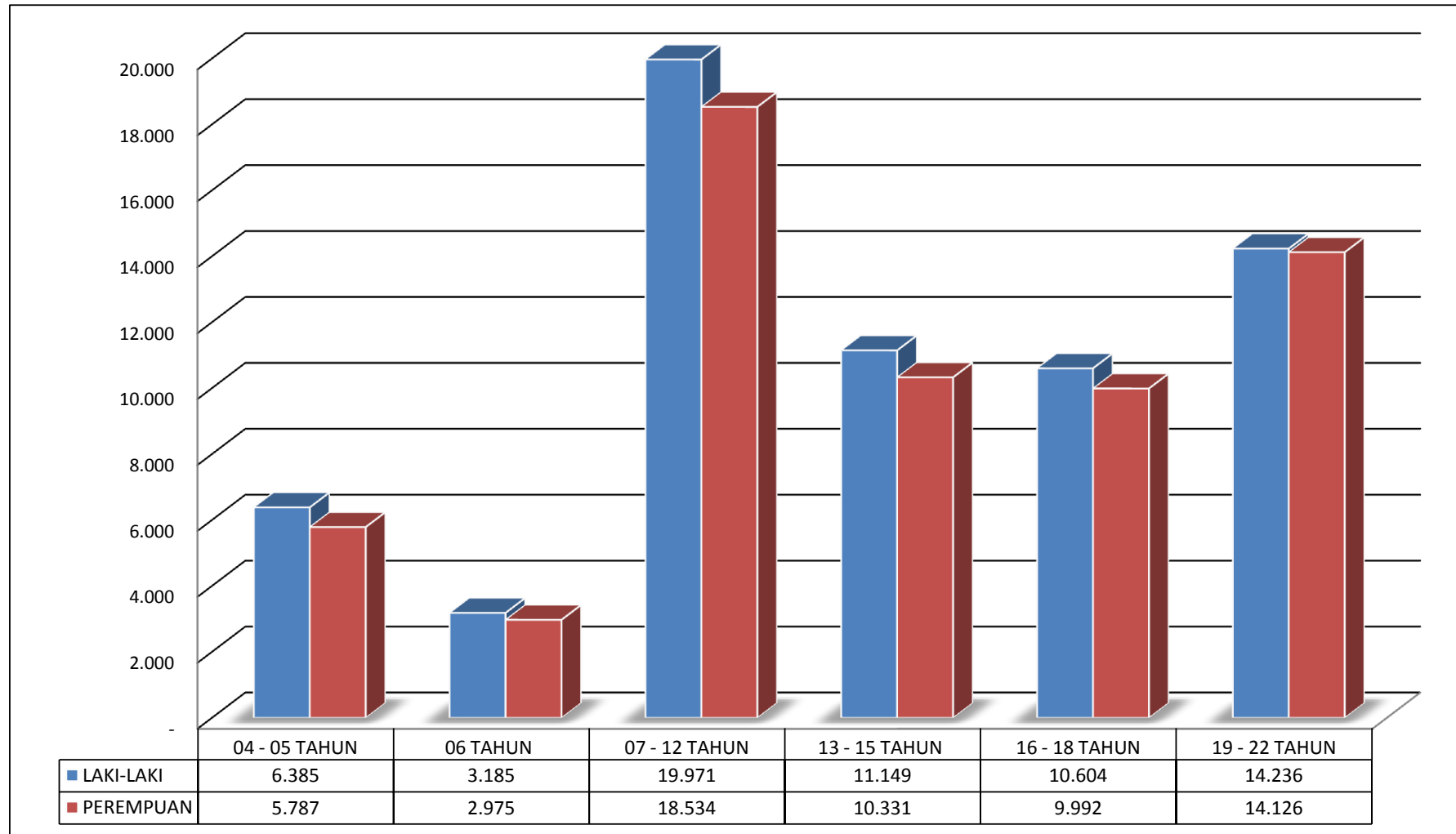
Grafik 8
Jumlah Penduduk Kabupaten Lima Puluh Kota Menurut Jenis Pekerjaan



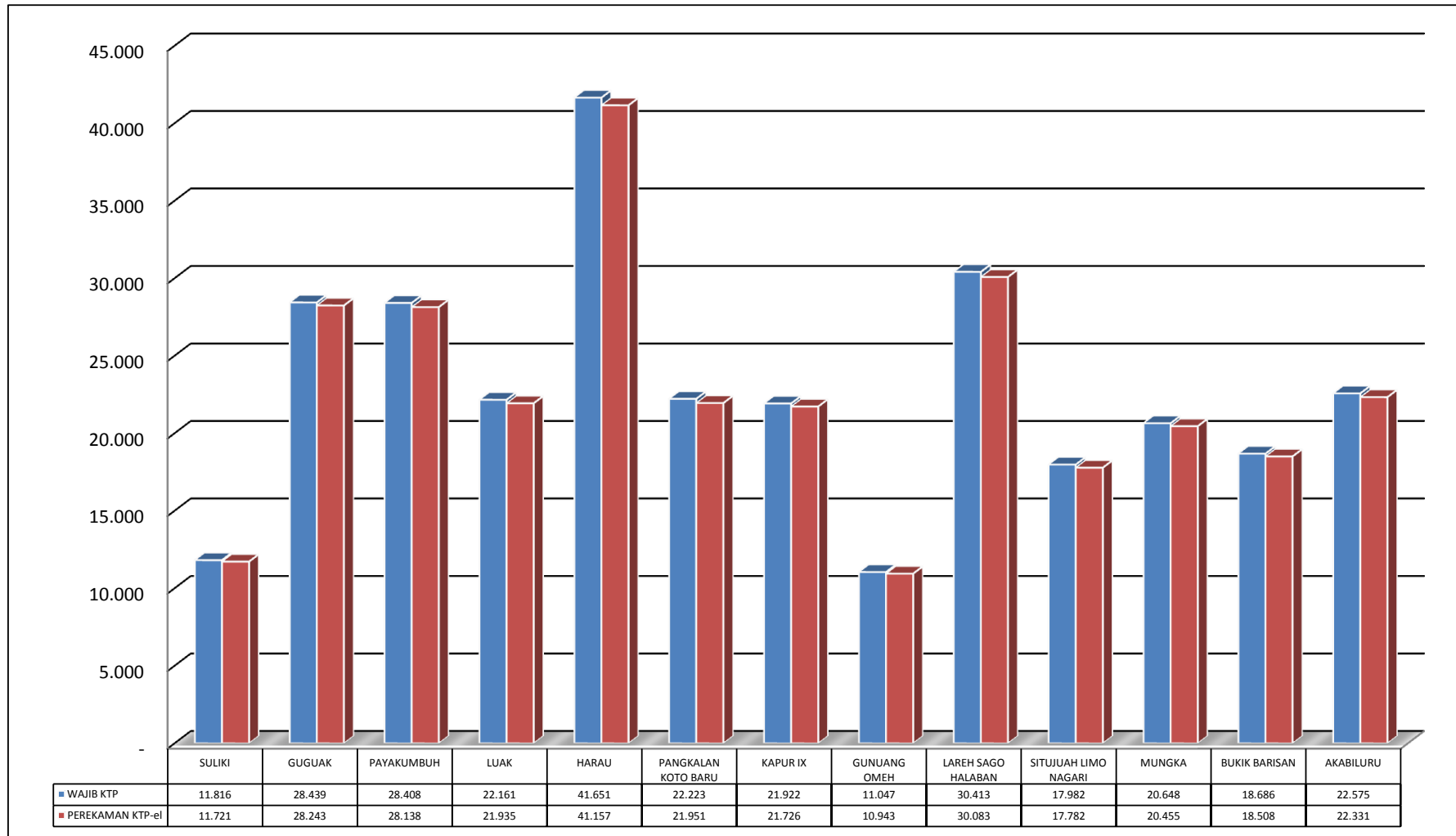
Grafik 9
Jumlah Penduduk Kabupaten Lima Puluh Kota Menurut Golongan Darah



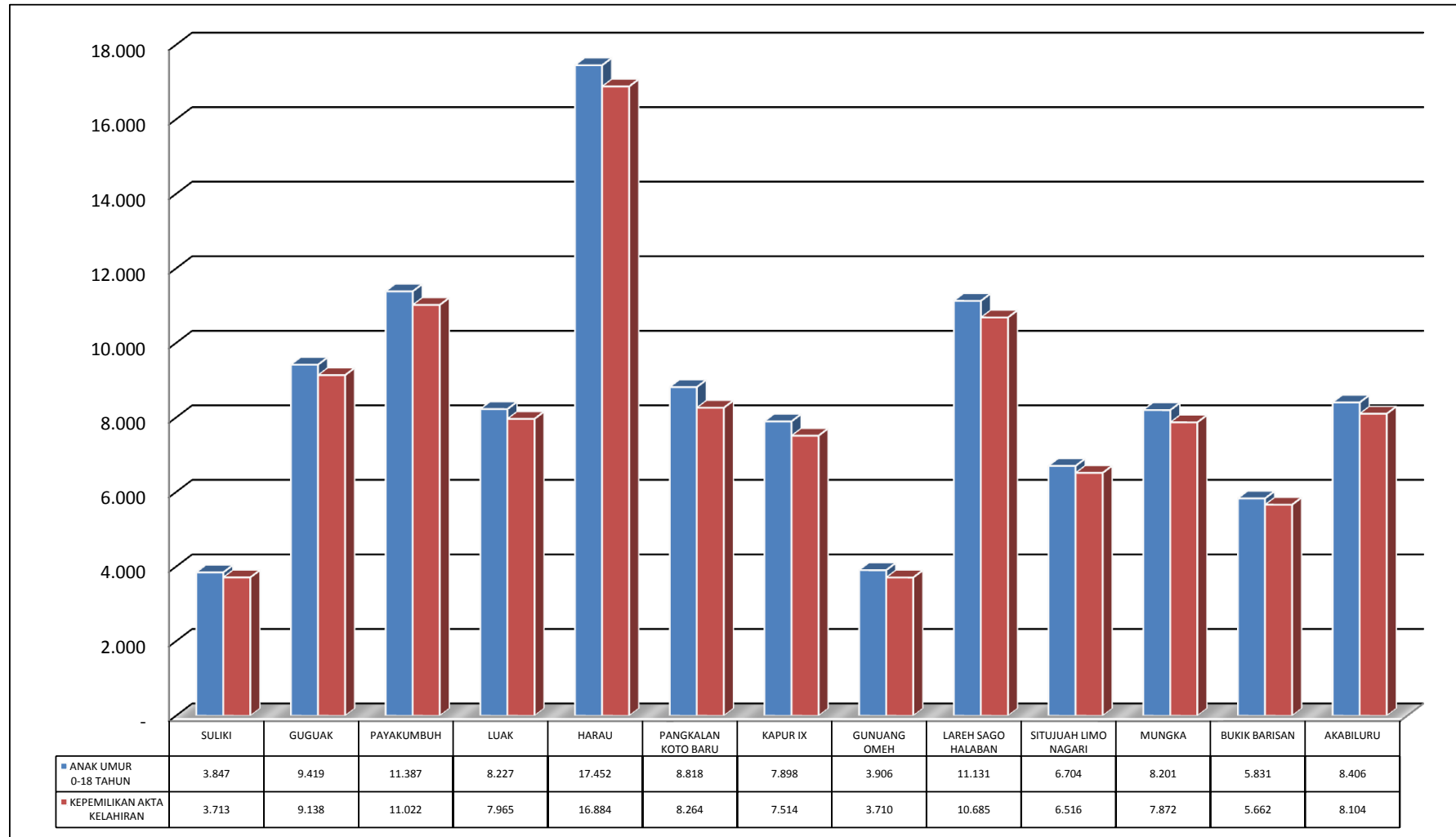
Grafik 10
Jumlah Penduduk Kabupaten Lima Puluh Kota Menurut Usia Pendidikan



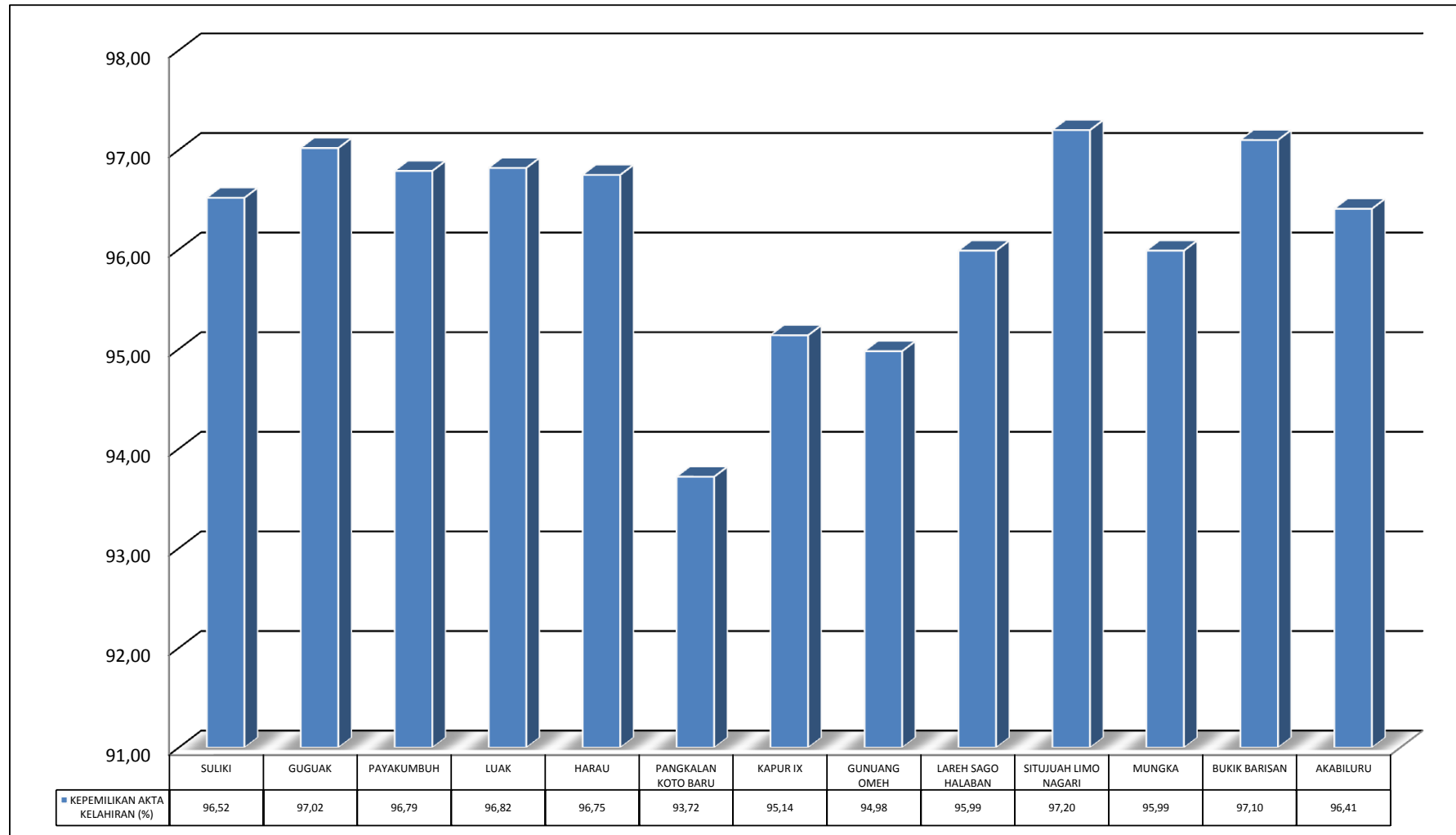
Grafik 11
Jumlah Wajib KTP-el dan Perekaman KTP-el Kabupaten Lima Puluh Kota



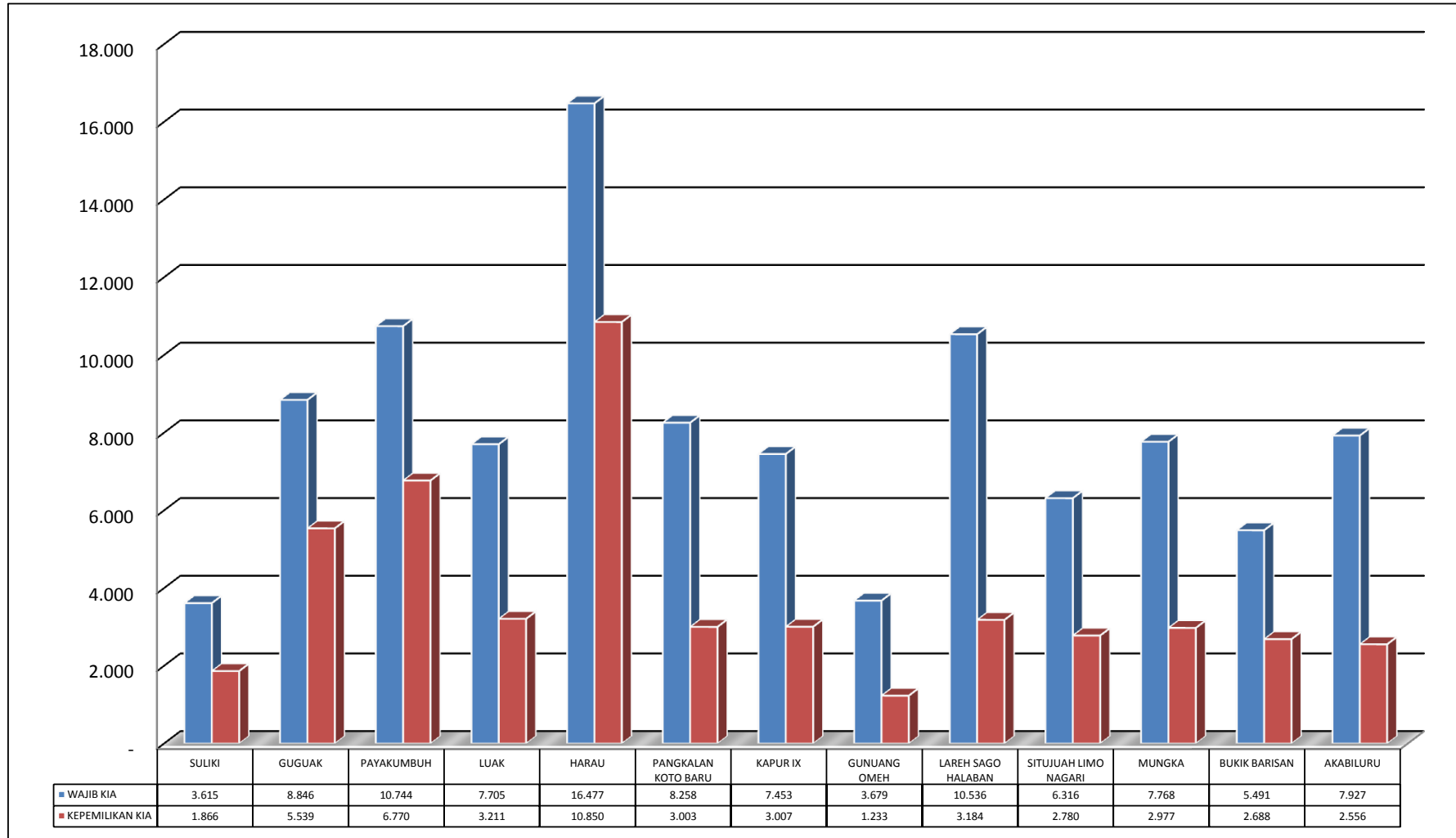
Grafik 12
Jumlah Kepemilikan Akta Kelahiran Anak Umur 0-17 Tahun Kabupaten Lima Puluh Kota



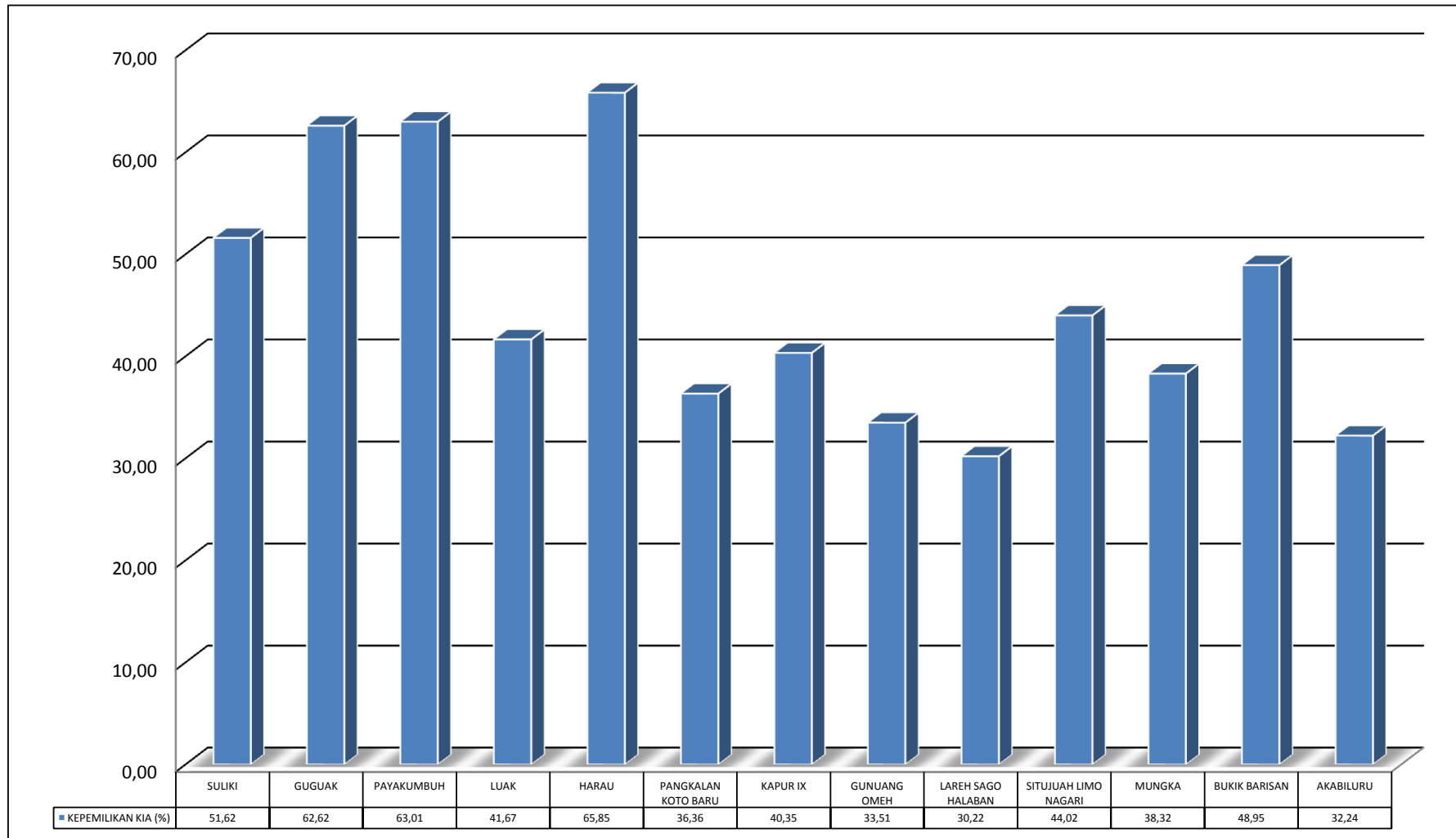
Grafik 13
Persentase Kepemilikan Akta Kelahiran Anak Umur 0-17 Tahun Kabupaten Lima Puluh Kota



Grafik 14
Jumlah Wajib KIA dan Kepemilikan KIA Kabupaten Lima Puluh Kota



Grafik 15
Persentase Kepemilikan KIA Kabupaten Lima Puluh Kota



BAB II

AGREGAT KEPENDUDUKAN KECAMATAN

BAB II
AGREGAT KEPENDUDUKAN KECAMATAN

2.1. KECAMATAN SULIKI

Tabel 2.1.1. Jumlah Penduduk Menurut Kelompok Umur dan Jenis Kelamin

Kabupaten : Lima Puluh Kota
Kecamatan : Suliki
Semester : II (dua)
Tahun : 2024

NO	KELOMPOK UMUR	JENIS KELAMIN				JUMLAH	
		LAKI-LAKI		PEREMPUAN		n (JIWA)	%
		n (JIWA)	%	n (JIWA)	%		
1	2	3	4	5	6	7	8
1	0-4	449	5,92	441	5,62	890	5,77
2	5-9	489	6,45	505	6,44	994	6,44
3	10-14	602	7,94	600	7,65	1.202	7,79
4	15-19	636	8,38	658	8,39	1.294	8,39
5	20-24	742	9,78	677	8,63	1.419	9,2
6	25-29	617	8,13	559	7,13	1.176	7,62
7	30-34	492	6,49	391	4,98	883	5,72
8	35-39	427	5,63	427	5,44	854	5,53
9	40-44	474	6,25	467	5,95	941	6,1
10	45-49	537	7,08	560	7,14	1.097	7,11
11	50-54	520	6,85	541	6,9	1.061	6,88
12	55-59	417	5,5	428	5,46	845	5,48
13	60-64	319	4,21	385	4,91	704	4,56
14	65-69	322	4,24	362	4,61	684	4,43
15	70-74	261	3,44	354	4,51	615	3,99
16	75+	282	3,72	490	6,25	772	5
	KEC. SULIKI	7.586	100,00	7.845	100,00	15.431	100,00

Sumber data : Database SIAK yang telah Dikonsolidasikan dan Dibersihkan (DKB) Kementerian Dalam Negeri

Tabel 2.1.2. Jumlah Penduduk Menurut Agama dan Jenis Kelamin

Kabupaten : Lima Puluh Kota
 Kecamatan : Suliki
 Semester : II (dua)
 Tahun : 2024

NO	AGAMA	JENIS KELAMIN				JUMLAH	
		LAKI-LAKI		PEREMPUAN			
		n (JIWA)	%	n (JIWA)	%	n (JIWA)	%
1	2	3	4	5	6	7	8
1	ISLAM	7.586	100,00	7.845	100,00	15.431	100,00
2	KRISTEN	-	-	-	-	-	-
3	KATHOLIK	-	-	-	-	-	-
4	HINDU	-	-	-	-	-	-
5	BUDDHA	-	-	-	-	-	-
6	KHONGHUCU	-	-	-	-	-	-
7	KEPERCAYAAN	-	-	-	-	-	-
	KEC. SULIKI	7.586	100,00	7.845	100,00	15.431	100,00

Sumber data : Database SIAK yang telah Dikonsolidasikan dan Dibersihkan (DKB) Kementerian Dalam Negeri

Tabel 2.1.3. Jumlah Penduduk menurut Status Perkawinan dan Jenis Kelamin

Kabupaten : Lima Puluh Kota
 Kecamatan : Suliki
 Semester : II (dua)
 Tahun : 2024

NO	STATUS PERKAWINAN	JENIS KELAMIN				JUMLAH	
		LAKI-LAKI		PEREMPUAN			
		n (JIWA)	%	n (JIWA)	%	n (JIWA)	%
1	2	3	4	5	6	7	8
1	BELUM KAWIN	3.659	48,23	3.048	38,85	6.707	43,46
2	KAWIN	3.586	47,27	3.634	46,32	7.220	46,79
3	CERAI HIDUP	147	1,94	236	3,01	383	2,48
4	CERAI MATI	194	2,56	927	11,82	1.121	7,26
	KEC. SULIKI	7.586	100,00	7.845	100,00	15.431	100,00

Sumber data : Database SIAK yang telah Dikonsolidasikan dan Dibersihkan (DKB) Kementerian Dalam Negeri

Tabel 2.1.4. Jumlah Penduduk Menurut Pendidikan yang Ditamatkan dan Jenis Kelamin

Kabupaten : Lima Puluh Kota
 Kecamatan : Suliki
 Semester : II (dua)
 Tahun : 2024

NO	PENDIDIKAN YANG DITAMATKAN	JENIS KELAMIN				JUMLAH	
		LAKI-LAKI		PEREMPUAN		n (JIWA)	%
		n (JIWA)	%	n (JIWA)	%		
1	2	3	4	5	6	7	8
1	TIDAK/BLM SEKOLAH	966	12,73	993	12,66	1.959	12,70
2	BELUM TAMAT SD/SEDERAJAT	2.373	31,28	2.259	28,80	4.632	30,02
3	TAMAT SD/SEDERAJAT	1.401	18,47	1.249	15,92	2.650	17,17
4	SLTP/SEDERAJAT	901	11,88	917	11,69	1.818	11,78
5	SLTA/SEDERAJAT	1.525	20,10	1.572	20,04	3.097	20,07
6	DIPLOMA I/II	15	0,20	64	0,82	79	0,51
7	AKADEMI/DIPLOMA III/SARJANA MUDA	88	1,16	149	1,90	237	1,54
8	DIPLOMA IV/STRATA I	307	4,05	628	8,01	935	6,06
9	STRATA-II	10	0,13	14	0,18	24	0,16
10	STRATA-III	0	0,000	0	0,000	0	0,000
	KEC. SULIKI	7.586	100,00	7.845	100,00	15.431	100,00

Sumber data : Database SIAK yang telah Dikonsolidasikan dan Dibersihkan (DKB) Kementerian Dalam Negeri

Tabel 2.1.5. Jumlah Penduduk Menurut Jenis Pekerjaan dan Jenis Kelamin

Kabupaten : Lima Puluh Kota
 Kecamatan : Suliki
 Semester : II (dua)
 Tahun : 2024

NO	JENIS PEKERJAAN	JENIS KELAMIN				JUMLAH	
		LAKI-LAKI		PEREMPUAN			
		n (JIWA)	%	n (JIWA)	%	n (JIWA)	%
1	2	3	4	5	6	7	8
1	BELUM/TIDAK BEKERJA	1.438	18,96	1.259	16,05	2.697	17,48
2	APARATUR/PEJABAT NEGARA	128	1,69	228	2,91	356	2,31
3	TENAGA PENGAJAR	12	0,16	55	0,70	67	0,43
4	WIRASWASTA	2.065	27,22	471	6,00	2.536	16,43
5	PERTANIAN/PETERNAKAN	2.156	28,42	149	1,90	2.305	14,94
6	NELAYAN	0	0,00	0	0,00	0	0,00
7	AGAMA DAN KEPERCAYAAN	1	0,01	0	0,00	1	0,01
8	PELAJAR/MAHASISWA	1.709	22,53	1.768	22,54	3.477	22,53
9	TENAGA KESEHATAN	4	0,05	17	0,22	21	0,14
10	PENSIUNAN	69	0,91	83	1,06	152	0,99
11	LAINNYA	4	0,05	3.815	48,63	3.819	24,75
	KEC. SULIKI	7.586	100,00	7.845	100,00	15.431	100,00

Sumber data : Database SIAK yang telah Dikonsolidasikan dan Dibersihkan (DKB) Kementerian Dalam Negeri

Tabel 2.1.6. Jumlah Penduduk Menurut Golongan Darah dan Jenis Kelamin

Kabupaten : Lima Puluh Kota
 Kecamatan : Suliki
 Semester : II (dua)
 Tahun : 2024

NO	GOLONGAN DARAH	JENIS KELAMIN				JUMLAH	
		LAKI-LAKI		PEREMPUAN		n (JIWA)	%
		n (JIWA)	%	n (JIWA)	%		
1	2	3	4	5	6	7	8
1	A	144	1,90	151	1,92	295	1,91
2	B	132	1,74	171	2,18	303	1,96
3	AB	69	0,91	55	0,70	124	0,80
4	O	251	3,31	208	2,65	459	2,97
5	A+	11	0,15	5	0,06	16	0,10
6	A-	1	0,01	2	0,03	3	0,02
7	B+	4	0,05	5	0,06	9	0,06
8	B-	1	0,01	1	0,01	2	0,01
9	AB+	2	0,03	2	0,03	4	0,03
10	AB-	0	0,00	1	0,01	1	0,01
11	O+	7	0,09	5	0,06	12	0,08
12	O-	25	0,33	18	0,23	43	0,28
13	TIDAK TAHU	6.939	91,47	7.221	92,05	14.160	91,76
	KEC. SULIKI	7.586	100,00	7.845	100,00	15.431	100,00

Sumber data : Database SIAK yang telah Dikonsolidasikan dan Dibersihkan (DKB) Kementerian Dalam Negeri

Tabel 2.1.7. Jumlah Penduduk Menurut Usia Pendidikan dan Jenis Kelamin

Kabupaten : Lima Puluh Kota
 Kecamatan : Suliki
 Semester : II (dua)
 Tahun : 2024

NO	USIA PENDIDIKAN	JENIS KELAMIN				JUMLAH	
		LAKI-LAKI		PEREMPUAN			
		n (JIWA)	%	n (JIWA)	%	n (JIWA)	%
1	2	3	4	5	6	7	8
1	04 - 05 TAHUN	211	9,30	191	8,46	402	8,88
2	06 TAHUN	94	4,14	101	4,47	195	4,31
3	07 - 12 TAHUN	657	28,94	657	29,10	1.314	29,02
4	13 - 15 TAHUN	375	16,52	381	16,87	756	16,70
5	16 - 18 TAHUN	397	17,49	394	17,45	791	17,47
6	19 - 22 TAHUN	536	23,61	534	23,65	1.070	23,63
	KEC. SULIKI	2.270	100,00	2.258	100,00	4.528	100,00

Sumber data : Database SIAK yang telah Dikonsolidasikan dan Dibersihkan (DKB) Kementerian Dalam Negeri

2.2. KECAMATAN GUGUAK

Tabel 2.2.1. Jumlah Penduduk Menurut Kelompok Umur dan Jenis Kelamin

Kabupaten : Lima Puluh Kota
 Kecamatan : Guguak
 Semester : II (dua)
 Tahun : 2024

NO	KELOMPOK UMUR	JENIS KELAMIN				JUMLAH	
		LAKI-LAKI		PEREMPUAN		n (JIWA)	%
		n (JIWA)	%	n (JIWA)	%		
1	2	3	4	5	6	7	8
1	0-4	1.122	6,11	967	5,11	2.089	5,6
2	5-9	1.304	7,1	1.244	6,58	2.548	6,83
3	10-14	1.505	8,19	1.384	7,32	2.889	7,75
4	15-19	1.601	8,71	1.539	8,14	3.140	8,42
5	20-24	1.764	9,6	1.688	8,93	3.452	9,26
6	25-29	1.567	8,53	1.372	7,26	2.939	7,88
7	30-34	1.068	5,81	983	5,2	2.051	5,5
8	35-39	1.027	5,59	997	5,27	2.024	5,43
9	40-44	1.064	5,79	1.171	6,19	2.235	5,99
10	45-49	1.239	6,74	1.264	6,68	2.503	6,71
11	50-54	1.199	6,53	1.228	6,49	2.427	6,51
12	55-59	1.017	5,53	1.066	5,64	2.083	5,59
13	60-64	839	4,57	960	5,08	1.799	4,82
14	65-69	765	4,16	985	5,21	1.750	4,69
15	70-74	562	3,06	792	4,19	1.354	3,63
16	75+	732	3,98	1.270	6,72	2.002	5,37
	KEC. GUGUAK	18.375	100,00	18.910	100,00	37.285	100,00

Sumber data : Database SIAK yang telah Dikonsolidasikan dan Dibersihkan (DKB) Kementerian Dalam Negeri

Tabel 2.2.2. Jumlah Penduduk Menurut Agama dan Jenis Kelamin

Kabupaten : Lima Puluh Kota
 Kecamatan : Guguak
 Semester : II (dua)
 Tahun : 2024

NO	AGAMA	JENIS KELAMIN				JUMLAH	
		LAKI-LAKI		PEREMPUAN			
		n (JIWA)	%	n (JIWA)	%	n (JIWA)	%
1	2	3	4	5	6	7	8
1	ISLAM	18.374	99,99	18.908	99,99	37.282	99,99
2	KRISTEN	-	-	-	-	-	-
3	KATHOLIK	-	-	-	-	-	-
4	HINDU	-	-	-	-	-	-
5	BUDDHA	1	0	2	0,01	3	0,01
6	KHONGHUCU	-	-	-	-	-	-
7	KEPERCAYAAN	-	-	-	-	-	-
	KEC. GUGUAK	18.375	100,00	18.910	100,00	37.285	100,00

Sumber data : Database SIAK yang telah Dikonsolidasikan dan Dibersihkan (DKB) Kementerian Dalam Negeri

Tabel 2.2.3. Jumlah Penduduk menurut Status Perkawinan dan Jenis Kelamin

Kabupaten : Lima Puluh Kota
 Kecamatan : Guguak
 Semester : II (dua)
 Tahun : 2024

NO	STATUS PERKAWINAN	JENIS KELAMIN				JUMLAH	
		LAKI-LAKI		PEREMPUAN			
		n (JIWA)	%	n (JIWA)	%	n (JIWA)	%
1	2	3	4	5	6	7	8
1	BELUM KAWIN	9.223	50,19	7.504	39,68	16.727	44,86
2	KAWIN	8.441	45,94	8.647	45,73	17.088	45,83
3	CERAI HIDUP	291	1,58	596	3,15	887	2,38
4	CERAI MATI	420	2,29	2.163	11,44	2.583	6,93
	KEC. GUGUAK	18.375	100,00	18.910	100,00	37.285	100,00

Sumber data : Database SIAK yang telah Dikonsolidasikan dan Dibersihkan (DKB) Kementerian Dalam Negeri

Tabel 2.2.4. Jumlah Penduduk Menurut Pendidikan yang Ditamatkan dan Jenis Kelamin

Kabupaten : Lima Puluh Kota
 Kecamatan : Guguak
 Semester : II (dua)
 Tahun : 2024

NO	PENDIDIKAN YANG DITAMATKAN	JENIS KELAMIN				JUMLAH	
		LAKI-LAKI		PEREMPUAN		n (JIWA)	%
		n (JIWA)	%	n (JIWA)	%		
1	2	3	4	5	6	7	8
1	TIDAK/BLM SEKOLAH	2.695	14,67	2.365	12,51	5.060	13,57
2	BELUM TAMAT SD/SEDERAJAT	4.840	26,34	4.491	23,75	9.331	25,03
3	TAMAT SD/SEDERAJAT	3.055	16,63	2.925	15,47	5.980	16,04
4	SLTP/SEDERAJAT	2.378	12,94	2.269	12,00	4.647	12,46
5	SLTA/SEDERAJAT	3.956	21,53	4.218	22,31	8.174	21,92
6	DIPLOMA I/II	63	0,34	183	0,97	246	0,66
7	AKADEMI/DIPLOMA III/SARJANA MUDA	323	1,76	504	2,67	827	2,22
8	DIPLOMA IV/STRATA I	1.013	5,51	1.882	9,95	2.895	7,76
9	STRATA-II	50	0,27	72	0,38	122	0,33
10	STRATA-III	2	0,010	1	0,010	3	0,010
	KEC. GUGUAK	18.375	100,00	18.910	100,00	37.285	100,00

Sumber data : Database SIAK yang telah Dikonsolidasikan dan Dibersihkan (DKB) Kementerian Dalam Negeri

Tabel 2.2.5. Jumlah Penduduk Menurut Jenis Pekerjaan dan Jenis Kelamin

Kabupaten : Lima Puluh Kota
 Kecamatan : Guguk
 Semester : II (dua)
 Tahun : 2024

NO	JENIS PEKERJAAN	JENIS KELAMIN				JUMLAH	
		LAKI-LAKI		PEREMPUAN			
		n (JIWA)	%	n (JIWA)	%	n (JIWA)	%
1	2	3	4	5	6	7	8
1	BELUM/TIDAK BEKERJA	3.573	19,44	2.838	15,01	6.411	17,19
2	APARATUR/PEJABAT NEGARA	352	1,92	747	3,95	1.099	2,95
3	TENAGA PENGAJAR	44	0,24	146	0,77	190	0,51
4	WIRASWASTA	5.812	31,63	934	4,94	6.746	18,09
5	PERTANIAN/PETERNAKAN	4.024	21,90	89	0,47	4.113	11,03
6	NELAYAN	1	0,01	0	0,00	1	0,00
7	AGAMA DAN KEPERCAYAAN	2	0,01	0	0,00	2	0,01
8	PELAJAR/MAHASISWA	4.343	23,64	4.364	23,08	8.707	23,35
9	TENAGA KESEHATAN	6	0,03	40	0,21	46	0,12
10	PENSIUNAN	212	1,15	338	1,79	550	1,48
11	LAINNYA	6	0,03	9.414	49,78	9.420	25,26
	KEC. GUGUAK	18.375	100,00	18.910	100,00	37.285	100,00

Sumber data : Database SIAK yang telah Dikonsolidasikan dan Dibersihkan (DKB) Kementerian Dalam Negeri

Tabel 2.2.6. Jumlah Penduduk Menurut Golongan Darah dan Jenis Kelamin

Kabupaten : Lima Puluh Kota
 Kecamatan : Guguak
 Semester : II (dua)
 Tahun : 2024

NO	GOLONGAN DARAH	JENIS KELAMIN				JUMLAH	
		LAKI-LAKI		PEREMPUAN		n (JIWA)	%
		n (JIWA)	%	n (JIWA)	%		
1	2	3	4	5	6	7	8
1	A	788	4,29	824	4,36	1.612	4,32
2	B	734	3,99	922	4,88	1.656	4,44
3	AB	386	2,10	412	2,18	798	2,14
4	O	1.363	7,42	1.254	6,63	2.617	7,02
5	A+	31	0,17	13	0,07	44	0,12
6	A-	2	0,01	1	0,01	3	0,01
7	B+	21	0,11	21	0,11	42	0,11
8	B-	3	0,02	5	0,03	8	0,02
9	AB+	6	0,03	10	0,05	16	0,04
10	AB-	1	0,01	7	0,04	8	0,02
11	O+	24	0,13	15	0,08	39	0,10
12	O-	19	0,10	25	0,13	44	0,12
13	TIDAK TAHU	14.997	81,62	15.401	81,44	30.398	81,53
	KEC. GUGUAK	18.375	100,00	18.910	100,00	37.285	100,00

Sumber data : Database SIAK yang telah Dikonsolidasikan dan Dibersihkan (DKB) Kementerian Dalam Negeri

Tabel 2.2.7. Jumlah Penduduk Menurut Usia Pendidikan dan Jenis Kelamin

Kabupaten : Lima Puluh Kota
 Kecamatan : Guguak
 Semester : II (dua)
 Tahun : 2024

NO	USIA PENDIDIKAN	JENIS KELAMIN				JUMLAH	
		LAKI-LAKI		PEREMPUAN			
		n (JIWA)	%	n (JIWA)	%	n (JIWA)	%
1	2	3	4	5	6	7	8
1	04 - 05 TAHUN	510	8,93	472	8,72	982	8,83
2	06 TAHUN	261	4,57	244	4,51	505	4,54
3	07 - 12 TAHUN	1.670	29,26	1.508	27,86	3.178	28,58
4	13 - 15 TAHUN	947	16,59	934	17,25	1.881	16,91
5	16 - 18 TAHUN	937	16,42	892	16,48	1.829	16,45
6	19 - 22 TAHUN	1.383	24,23	1.363	25,18	2.746	24,69
	KEC. GUGUAK	5.708	100,00	5.413	100,00	11.121	100,00

Sumber data : Database SIAK yang telah Dikonsolidasikan dan Dibersihkan (DKB) Kementerian Dalam Negeri

2.3. KECAMATAN PAYAKUMBUH

Tabel 2.3.1. Jumlah Penduduk Menurut Kelompok Umur dan Jenis Kelamin

Kabupaten : Lima Puluh Kota
 Kecamatan : Payakumbuh
 Semester : II (dua)
 Tahun : 2024

NO	KELOMPOK UMUR	JENIS KELAMIN				JUMLAH	
		LAKI-LAKI		PEREMPUAN		n (JIWA)	%
		n (JIWA)	%	n (JIWA)	%		
1	2	3	4	5	6	7	8
1	0-4	1.450	7,41	1.302	6,65	2.752	7,03
2	5-9	1.628	8,32	1.526	7,79	3.154	8,06
3	10-14	1.775	9,07	1.584	8,09	3.359	8,58
4	15-19	1.713	8,76	1.734	8,85	3.447	8,8
5	20-24	1.851	9,46	1.836	9,37	3.687	9,42
6	25-29	1.612	8,24	1.493	7,62	3.105	7,93
7	30-34	1.274	6,51	1.205	6,15	2.479	6,33
8	35-39	1.179	6,03	1.178	6,01	2.357	6,02
9	40-44	1.344	6,87	1.338	6,83	2.682	6,85
10	45-49	1.380	7,05	1.377	7,03	2.757	7,04
11	50-54	1.178	6,02	1.127	5,75	2.305	5,89
12	55-59	939	4,8	959	4,9	1.898	4,85
13	60-64	736	3,76	826	4,22	1.562	3,99
14	65-69	613	3,13	758	3,87	1.371	3,5
15	70-74	428	2,19	575	2,94	1.003	2,56
16	75+	463	2,37	771	3,94	1.234	3,15
	KEC. PAYAKUMBUH	19.563	100,00	19.589	100,00	39.152	100,00

Sumber data : Database SIAK yang telah Dikonsolidasikan dan Dibersihkan (DKB) Kementerian Dalam Negeri

Tabel 2.3.2. Jumlah Penduduk Menurut Agama dan Jenis Kelamin

Kabupaten : Lima Puluh Kota
 Kecamatan : Payakumbuh
 Semester : II (dua)
 Tahun : 2024

NO	AGAMA	JENIS KELAMIN				JUMLAH	
		LAKI-LAKI		PEREMPUAN			
		n (JIWA)	%	n (JIWA)	%	n (JIWA)	%
1	2	3	4	5	6	7	8
1	ISLAM	19.561	99,99	19.582	99,96	39.143	99,98
2	KRISTEN	2	0,01	7	0,04	9	0,02
3	KATHOLIK	-	-	-	-	-	-
4	HINDU	-	-	-	-	-	-
5	BUDDHA	-	-	-	-	-	-
6	KHONGHUCU	-	-	-	-	-	-
7	KEPERCAYAAN	-	-	-	-	-	-
	KEC. PAYAKUMBUH	19.563	100,00	19.589	100,00	39.152	100,00

Sumber data : Database SIAK yang telah Dikonsolidasikan dan Dibersihkan (DKB) Kementerian Dalam Negeri

Tabel 2.3.3. Jumlah Penduduk menurut Status Perkawinan dan Jenis Kelamin

Kabupaten : Lima Puluh Kota
 Kecamatan : Payakumbuh
 Semester : II (dua)
 Tahun : 2024

NO	STATUS PERKAWINAN	JENIS KELAMIN				JUMLAH	
		LAKI-LAKI		PEREMPUAN			
		n (JIWA)	%	n (JIWA)	%	n (JIWA)	%
1	2	3	4	5	6	7	8
1	BELUM KAWIN	10.094	51,60	8.409	42,93	18.503	47,26
2	KAWIN	8.900	45,49	9.059	46,25	17.959	45,87
3	CERAI HIDUP	238	1,22	477	2,44	715	1,83
4	CERAI MATI	331	1,69	1.644	8,39	1.975	5,04
	KEC. PAYAKUMBUH	19.563	100,00	19.589	100,00	39.152	100,00

Sumber data : Database SIAK yang telah Dikonsolidasikan dan Dibersihkan (DKB) Kementerian Dalam Negeri

Tabel 2.3.4. Jumlah Penduduk Menurut Pendidikan yang Ditamatkan dan Jenis Kelamin

Kabupaten : Lima Puluh Kota
 Kecamatan : Payakumbuh
 Semester : II (dua)
 Tahun : 2024

NO	PENDIDIKAN YANG DITAMATKAN	JENIS KELAMIN				JUMLAH	
		LAKI-LAKI		PEREMPUAN		n (JIWA)	%
		n (JIWA)	%	n (JIWA)	%		
1	2	3	4	5	6	7	8
1	TIDAK/BLM SEKOLAH	3.245	16,59	2.947	15,04	6.192	15,82
2	BELUM TAMAT SD/SEDERAJAT	5.694	29,11	5.061	25,84	10.755	27,47
3	TAMAT SD/SEDERAJAT	3.117	15,93	2.853	14,56	5.970	15,25
4	SLTP/SEDERAJAT	2.459	12,57	2.703	13,80	5.162	13,18
5	SLTA/SEDERAJAT	3.927	20,07	4.042	20,63	7.969	20,35
6	DIPLOMA I/II	36	0,18	94	0,48	130	0,33
7	AKADEMI/DIPLOMA III/SARJANA MUDA	250	1,28	395	2,02	645	1,65
8	DIPLOMA IV/STRATA I	788	4,03	1.444	7,37	2.232	5,70
9	STRATA-II	46	0,24	50	0,26	96	0,25
10	STRATA-III	1	0,010	0	0,000	1	0,000
	KEC. PAYAKUMBUH	19.563	100,00	19.589	100,00	39.152	100,00

Sumber data : Database SIAK yang telah Dikonsolidasikan dan Dibersihkan (DKB) Kementerian Dalam Negeri

Tabel 2.3.5. Jumlah Penduduk Menurut Jenis Pekerjaan dan Jenis Kelamin

Kabupaten : Lima Puluh Kota
 Kecamatan : Payakumbuh
 Semester : II (dua)
 Tahun : 2024

NO	JENIS PEKERJAAN	JENIS KELAMIN				JUMLAH	
		LAKI-LAKI		PEREMPUAN			
		n (JIWA)	%	n (JIWA)	%	n (JIWA)	%
1	2	3	4	5	6	7	8
1	BELUM/TIDAK BEKERJA	4.276	21,86	3.673	18,75	7.949	20,30
2	APARATUR/PEJABAT NEGARA	331	1,69	460	2,35	791	2,02
3	TENAGA PENGAJAR	32	0,16	96	0,49	128	0,33
4	WIRASWASTA	5.869	30,00	912	4,66	6.781	17,32
5	PERTANIAN/PETERNAKAN	4.288	21,92	221	1,13	4.509	11,52
6	NELAYAN	2	0,01	0	0,00	2	0,01
7	AGAMA DAN KEPERCAYAAN	1	0,01	0	0,00	1	0,00
8	PELAJAR/MAHASISWA	4.604	23,53	4.649	23,73	9.253	23,63
9	TENAGA KESEHATAN	11	0,06	51	0,26	62	0,16
10	PENSIUNAN	142	0,73	134	0,68	276	0,70
11	LAINNYA	7	0,04	9.393	47,95	9.400	24,01
	KEC. PAYAKUMBUH	19.563	100,00	19.589	100,00	39.152	100,00

Sumber data : Database SIAK yang telah Dikonsolidasikan dan Dibersihkan (DKB) Kementerian Dalam Negeri

Tabel 2.3.6. Jumlah Penduduk Menurut Golongan Darah dan Jenis Kelamin

Kabupaten : Lima Puluh Kota
 Kecamatan : Payakumbuh
 Semester : II (dua)
 Tahun : 2024

NO	GOLONGAN DARAH	JENIS KELAMIN				JUMLAH	
		LAKI-LAKI		PEREMPUAN		n (JIWA)	%
		n (JIWA)	%	n (JIWA)	%		
1	2	3	4	5	6	7	8
1	A	824	4,21	866	4,42	1.690	4,32
2	B	525	2,68	520	2,65	1.045	2,67
3	AB	294	1,50	241	1,23	535	1,37
4	O	1.428	7,30	1.208	6,17	2.636	6,73
5	A+	37	0,19	26	0,13	63	0,16
6	A-	2	0,01	4	0,02	6	0,02
7	B+	8	0,04	14	0,07	22	0,06
8	B-	4	0,02	4	0,02	8	0,02
9	AB+	10	0,05	9	0,05	19	0,05
10	AB-	2	0,01	4	0,02	6	0,02
11	O+	25	0,13	17	0,09	42	0,11
12	O-	19	0,10	18	0,09	37	0,09
13	TIDAK TAHU	16.385	83,76	16.658	85,04	33.043	84,40
	KEC. PAYAKUMBUH	19.563	100,00	19.589	100,00	39.152	100,00

Sumber data : Database SIAK yang telah Dikonsolidasikan dan Dibersihkan (DKB) Kementerian Dalam Negeri

Tabel 2.3.7. Jumlah Penduduk Menurut Usia Pendidikan dan Jenis Kelamin

Kabupaten : Lima Puluh Kota
 Kecamatan : Payakumbuh
 Semester : II (dua)
 Tahun : 2024

NO	USIA PENDIDIKAN	JENIS KELAMIN				JUMLAH	
		LAKI-LAKI		PEREMPUAN			
		n (JIWA)	%	n (JIWA)	%	n (JIWA)	%
1	2	3	4	5	6	7	8
1	04 - 05 TAHUN	638	9,78	621	10,01	1.259	9,89
2	06 TAHUN	332	5,09	309	4,98	641	5,04
3	07 - 12 TAHUN	2.042	31,30	1.844	29,71	3.886	30,53
4	13 - 15 TAHUN	1.102	16,89	994	16,02	2.096	16,47
5	16 - 18 TAHUN	1.021	15,65	1.056	17,02	2.077	16,32
6	19 - 22 TAHUN	1.389	21,29	1.382	22,27	2.771	21,77
	KEC. PAYAKUMBUH	6.524	100,00	6.206	100,00	12.730	100,00

Sumber data : Database SIAK yang telah Dikonsolidasikan dan Dibersihkan (DKB) Kementerian Dalam Negeri

2.4. KECAMATAN LUAK

Tabel 2.4.1. Jumlah Penduduk Menurut Kelompok Umur dan Jenis Kelamin

Kabupaten : Lima Puluh Kota
 Kecamatan : Luak
 Semester : II (dua)
 Tahun : 2024

NO	KELOMPOK UMUR	JENIS KELAMIN				JUMLAH	
		LAKI-LAKI		PEREMPUAN		n (JIWA)	%
		n (JIWA)	%	n (JIWA)	%		
1	2	3	4	5	6	7	8
1	0-4	981	6,67	927	6,11	1.908	6,39
2	5-9	1.160	7,89	1.117	7,36	2.277	7,62
3	10-14	1.291	8,78	1.178	7,77	2.469	8,27
4	15-19	1.347	9,17	1.212	7,99	2.559	8,57
5	20-24	1.293	8,8	1.366	9,01	2.659	8,9
6	25-29	1.122	7,63	1.074	7,08	2.196	7,35
7	30-34	924	6,29	870	5,74	1.794	6,01
8	35-39	808	5,5	830	5,47	1.638	5,48
9	40-44	955	6,5	1.035	6,82	1.990	6,66
10	45-49	1.097	7,46	1.125	7,42	2.222	7,44
11	50-54	973	6,62	1.055	6,95	2.028	6,79
12	55-59	800	5,44	808	5,33	1.608	5,38
13	60-64	616	4,19	636	4,19	1.252	4,19
14	65-69	541	3,68	667	4,4	1.208	4,04
15	70-74	381	2,59	517	3,41	898	3,01
16	75+	408	2,78	752	4,96	1.160	3,88
	KEC. LUAK	14.697	100,00	15.169	100,00	29.866	100,00

Sumber data : Database SIAK yang telah Dikonsolidasikan dan Dibersihkan (DKB) Kementerian Dalam Negeri

Tabel 2.4.2. Jumlah Penduduk Menurut Agama dan Jenis Kelamin

Kabupaten : Lima Puluh Kota
 Kecamatan : Luak
 Semester : II (dua)
 Tahun : 2024

NO	AGAMA	JENIS KELAMIN				JUMLAH	
		LAKI-LAKI		PEREMPUAN			
		n (JIWA)	%	n (JIWA)	%	n (JIWA)	%
1	2	3	4	5	6	7	8
1	ISLAM	14.683	99,90	15.164	99,97	29.847	99,94
2	KRISTEN	12	0,08	4	0,03	16	0,05
3	KATHOLIK	2	0,01	1	0,01	3	0,01
4	HINDU	-	-	-	-	-	-
5	BUDDHA	-	-	-	-	-	-
6	KHONGHUCU	-	-	-	-	-	-
7	KEPERCAYAAN	-	-	-	-	-	-
	KEC. LUAK	14.697	100,00	15.169	100,00	29.866	100,00

Sumber data : Database SIAK yang telah Dikonsolidasikan dan Dibersihkan (DKB) Kementerian Dalam Negeri

Tabel 2.4.3. Jumlah Penduduk menurut Status Perkawinan dan Jenis Kelamin

Kabupaten : Lima Puluh Kota
 Kecamatan : Luak
 Semester : II (dua)
 Tahun : 2024

NO	STATUS PERKAWINAN	JENIS KELAMIN				JUMLAH	
		LAKI-LAKI		PEREMPUAN			
		n (JIWA)	%	n (JIWA)	%	n (JIWA)	%
1	2	3	4	5	6	7	8
1	BELUM KAWIN	7.197	48,97	6.058	39,94	13.255	44,38
2	KAWIN	7.012	47,71	7.268	47,91	14.280	47,81
3	CERAI HIDUP	209	1,42	359	2,37	568	1,90
4	CERAI MATI	279	1,90	1.484	9,78	1.763	5,90
	KEC. LUAK	14.697	100,00	15.169	100,00	29.866	100,00

Sumber data : Database SIAK yang telah Dikonsolidasikan dan Dibersihkan (DKB) Kementerian Dalam Negeri

Tabel 2.4.4. Jumlah Penduduk Menurut Pendidikan yang Ditamatkan dan Jenis Kelamin

Kabupaten : Lima Puluh Kota
 Kecamatan : Luak
 Semester : II (dua)
 Tahun : 2024

NO	PENDIDIKAN YANG DITAMATKAN	JENIS KELAMIN				JUMLAH	
		LAKI-LAKI		PEREMPUAN		n (JIWA)	%
		n (JIWA)	%	n (JIWA)	%		
1	2	3	4	5	6	7	8
1	TIDAK/BLM SEKOLAH	2.256	15,35	2.197	14,48	4.453	14,91
2	BELUM TAMAT SD/SEDERAJAT	4.562	31,04	4.501	29,67	9.063	30,35
3	TAMAT SD/SEDERAJAT	2.176	14,81	2.068	13,63	4.244	14,21
4	SLTP/SEDERAJAT	1.818	12,37	1.834	12,09	3.652	12,23
5	SLTA/SEDERAJAT	3.147	21,41	3.245	21,39	6.392	21,40
6	DIPLOMA I/II	26	0,18	64	0,42	90	0,30
7	AKADEMI/DIPLOMA III/SARJANA MUDA	165	1,12	313	2,06	478	1,60
8	DIPLOMA IV/STRATA I	515	3,50	920	6,07	1.435	4,80
9	STRATA-II	31	0,21	27	0,18	58	0,19
10	STRATA-III	1	0,010	0	0,000	1	0,000
	KEC. LUAK	14.697	100,00	15.169	100,00	29.866	100,00

Sumber data : Database SIAK yang telah Dikonsolidasikan dan Dibersihkan (DKB) Kementerian Dalam Negeri

Tabel 2.4.5. Jumlah Penduduk Menurut Jenis Pekerjaan dan Jenis Kelamin

Kabupaten : Lima Puluh Kota
 Kecamatan : Luak
 Semester : II (dua)
 Tahun : 2024

NO	JENIS PEKERJAAN	JENIS KELAMIN				JUMLAH	
		LAKI-LAKI		PEREMPUAN			
		n (JIWA)	%	n (JIWA)	%	n (JIWA)	%
1	2	3	4	5	6	7	8
1	BELUM/TIDAK BEKERJA	3.007	20,46	2.629	17,33	5.636	18,87
2	APARATUR/PEJABAT NEGARA	383	2,61	246	1,62	629	2,11
3	TENAGA PENGAJAR	44	0,30	95	0,63	139	0,47
4	WIRASWASTA	4.308	29,31	684	4,51	4.992	16,71
5	PERTANIAN/PETERNAKAN	3.355	22,83	305	2,01	3.660	12,25
6	NELAYAN	12	0,08	0	0,00	12	0,04
7	AGAMA DAN KEPERCAYAAN	4	0,03	0	0,00	4	0,01
8	PELAJAR/MAHASISWA	3.425	23,30	3.269	21,55	6.694	22,41
9	TENAGA KESEHATAN	5	0,03	45	0,30	50	0,17
10	PENSIUNAN	147	1,00	82	0,54	229	0,77
11	LAINNYA	7	0,05	7.814	51,51	7.821	26,19
	KEC. LUAK	14.697	100,00	15.169	100,00	29.866	100,00

Sumber data : Database SIAK yang telah Dikonsolidasikan dan Dibersihkan (DKB) Kementerian Dalam Negeri

Tabel 2.4.6. Jumlah Penduduk Menurut Golongan Darah dan Jenis Kelamin

Kabupaten : Lima Puluh Kota
 Kecamatan : Luak
 Semester : II (dua)
 Tahun : 2024

NO	GOLONGAN DARAH	JENIS KELAMIN				JUMLAH	
		LAKI-LAKI		PEREMPUAN		n (JIWA)	%
		n (JIWA)	%	n (JIWA)	%		
1	2	3	4	5	6	7	8
1	A	234	1,59	235	1,55	469	1,57
2	B	174	1,18	206	1,36	380	1,27
3	AB	101	0,69	89	0,59	190	0,64
4	O	370	2,52	363	2,39	733	2,45
5	A+	21	0,14	20	0,13	41	0,14
6	A-	1	0,01	3	0,02	4	0,01
7	B+	18	0,12	12	0,08	30	0,10
8	B-	0	0,00	1	0,01	1	0,00
9	AB+	6	0,04	4	0,03	10	0,03
10	AB-	4	0,03	1	0,01	5	0,02
11	O+	34	0,23	28	0,18	62	0,21
12	O-	17	0,12	15	0,10	32	0,11
13	TIDAK TAHU	13.717	93,33	14.192	93,56	27.909	93,45
	KEC. LUAK	14.697	100,00	15.169	100,00	29.866	100,00

Sumber data : Database SIAK yang telah Dikonsolidasikan dan Dibersihkan (DKB) Kementerian Dalam Negeri

Tabel 2.4.7. Jumlah Penduduk Menurut Usia Pendidikan dan Jenis Kelamin

Kabupaten : Lima Puluh Kota
 Kecamatan : Luak
 Semester : II (dua)
 Tahun : 2024

NO	USIA PENDIDIKAN	JENIS KELAMIN				JUMLAH	
		LAKI-LAKI		PEREMPUAN			
		n (JIWA)	%	n (JIWA)	%	n (JIWA)	%
1	2	3	4	5	6	7	8
1	04 - 05 TAHUN	451	9,38	446	9,84	897	9,60
2	06 TAHUN	206	4,28	221	4,88	427	4,57
3	07 - 12 TAHUN	1.494	31,07	1.390	30,68	2.884	30,88
4	13 - 15 TAHUN	832	17,30	719	15,87	1.551	16,61
5	16 - 18 TAHUN	819	17,03	708	15,63	1.527	16,35
6	19 - 22 TAHUN	1.006	20,92	1.047	23,11	2.053	21,98
	KEC. LUAK	4.808	100,00	4.531	100,00	9.339	100,00

Sumber data : Database SIAK yang telah Dikonsolidasikan dan Dibersihkan (DKB) Kementerian Dalam Negeri

2.5. KECAMATAN HARAU

Tabel 2.5.1. Jumlah Penduduk Menurut Kelompok Umur dan Jenis Kelamin

Kabupaten : Lima Puluh Kota
 Kecamatan : Harau
 Semester : II (dua)
 Tahun : 2024

NO	KELOMPOK UMUR	JENIS KELAMIN				JUMLAH	
		LAKI-LAKI		PEREMPUAN		n (JIWA)	%
		n (JIWA)	%	n (JIWA)	%		
1	2	3	4	5	6	7	8
1	0-4	2.098	7,17	1.871	6,48	3.969	6,83
2	5-9	2.638	9,01	2.293	7,95	4.931	8,48
3	10-14	2.783	9,51	2.564	8,89	5.347	9,2
4	15-19	2.672	9,13	2.447	8,48	5.119	8,81
5	20-24	2.563	8,76	2.584	8,95	5.147	8,85
6	25-29	2.379	8,13	2.188	7,58	4.567	7,86
7	30-34	1.823	6,23	1.754	6,08	3.577	6,15
8	35-39	1.759	6,01	1.849	6,41	3.608	6,21
9	40-44	2.088	7,13	2.085	7,23	4.173	7,18
10	45-49	2.113	7,22	2.016	6,99	4.129	7,1
11	50-54	1.707	5,83	1.800	6,24	3.507	6,03
12	55-59	1.463	5	1.460	5,06	2.923	5,03
13	60-64	1.098	3,75	1.215	4,21	2.313	3,98
14	65-69	948	3,24	1.112	3,85	2.060	3,54
15	70-74	648	2,21	755	2,62	1.403	2,41
16	75+	494	1,69	863	2,99	1.357	2,33
	KEC. HARAU	29.274	100,00	28.856	100,00	58.130	100,00

Sumber data : Database SIAK yang telah Dikonsolidasikan dan Dibersihkan (DKB) Kementerian Dalam Negeri

Tabel 2.5.2. Jumlah Penduduk Menurut Agama dan Jenis Kelamin

Kabupaten : Lima Puluh Kota
 Kecamatan : Harau
 Semester : II (dua)
 Tahun : 2024

NO	AGAMA	JENIS KELAMIN				JUMLAH	
		LAKI-LAKI		PEREMPUAN			
		n (JIWA)	%	n (JIWA)	%	n (JIWA)	%
1	2	3	4	5	6	7	8
1	ISLAM	28.853	98,56	28.463	98,64	57.316	98,60
2	KRISTEN	259	0,88	241	0,84	500	0,86
3	KATHOLIK	161	0,55	150	0,52	311	0,54
4	HINDU	-	-	-	-	-	-
5	BUDDHA	-	-	-	-	-	-
6	KHONGHUCU	-	-	-	-	-	-
7	KEPERCAYAAN	1	-	2	0,01	3	0,01
	KEC. HARAU	29.274	100,00	28.856	100,00	58.130	100,00

Sumber data : Database SIAK yang telah Dikonsolidasikan dan Dibersihkan (DKB) Kementerian Dalam Negeri

Tabel 2.5.3. Jumlah Penduduk menurut Status Perkawinan dan Jenis Kelamin

Kabupaten : Lima Puluh Kota
 Kecamatan : Harau
 Semester : II (dua)
 Tahun : 2024

NO	STATUS PERKAWINAN	JENIS KELAMIN				JUMLAH	
		LAKI-LAKI		PEREMPUAN			
		n (JIWA)	%	n (JIWA)	%	n (JIWA)	%
1	2	3	4	5	6	7	8
1	BELUM KAWIN	15.073	51,49	12.256	42,47	27.329	47,01
2	KAWIN	13.390	45,74	13.842	47,97	27.232	46,85
3	CERAI HIDUP	345	1,18	633	2,19	978	1,68
4	CERAI MATI	466	1,59	2.125	7,36	2.591	4,46
	KEC. HARAU	29.274	100,00	28.856	100,00	58.130	100,00

Sumber data : Database SIAK yang telah Dikonsolidasikan dan Dibersihkan (DKB) Kementerian Dalam Negeri

Tabel 2.5.4. Jumlah Penduduk Menurut Pendidikan yang Ditamatkan dan Jenis Kelamin

Kabupaten : Lima Puluh Kota
 Kecamatan : Harau
 Semester : II (dua)
 Tahun : 2024

NO	PENDIDIKAN YANG DITAMATKAN	JENIS KELAMIN				JUMLAH	
		LAKI-LAKI		PEREMPUAN		n (JIWA)	%
		n (JIWA)	%	n (JIWA)	%		
1	2	3	4	5	6	7	8
1	TIDAK/BLM SEKOLAH	4.970	16,98	4.413	15,29	9.383	16,14
2	BELUM TAMAT SD/SEDERAJAT	8.558	29,23	7.780	26,96	16.338	28,11
3	TAMAT SD/SEDERAJAT	4.797	16,39	4.477	15,51	9.274	15,95
4	SLTP/SEDERAJAT	3.302	11,28	3.500	12,13	6.802	11,70
5	SLTA/SEDERAJAT	5.779	19,74	5.600	19,41	11.379	19,58
6	DIPLOMA I/II	37	0,13	133	0,46	170	0,29
7	AKADEMI/DIPLOMA III/SARJANA MUDA	514	1,76	764	2,65	1.278	2,20
8	DIPLOMA IV/STRATA I	1.201	4,10	2.063	7,15	3.264	5,62
9	STRATA-II	111	0,38	124	0,43	235	0,40
10	STRATA-III	5	0,020	2	0,010	7	0,010
	KEC. HARAU	29.274	100,00	28.856	100,00	58.130	100,00

Sumber data : Database SIAK yang telah Dikonsolidasikan dan Dibersihkan (DKB) Kementerian Dalam Negeri

Tabel 2.5.5. Jumlah Penduduk Menurut Jenis Pekerjaan dan Jenis Kelamin

Kabupaten : Lima Puluh Kota
 Kecamatan : Harau
 Semester : II (dua)
 Tahun : 2024

NO	JENIS PEKERJAAN	JENIS KELAMIN				JUMLAH	
		LAKI-LAKI		PEREMPUAN			
		n (JIWA)	%	n (JIWA)	%	n (JIWA)	%
1	2	3	4	5	6	7	8
1	BELUM/TIDAK BEKERJA	6.247	21,34	5.201	18,02	11.448	19,69
2	APARATUR/PEJABAT NEGARA	810	2,77	892	3,09	1.702	2,93
3	TENAGA PENGAJAR	69	0,24	159	0,55	228	0,39
4	WIRASWASTA	8.964	30,62	1.368	4,74	10.332	17,77
5	PERTANIAN/PETERNAKAN	5.721	19,54	871	3,02	6.592	11,34
6	NELAYAN	2	0,01	0	0,00	2	0,00
7	AGAMA DAN KEPERCAYAAN	8	0,03	0	0,00	8	0,01
8	PELAJAR/MAHASISWA	7.116	24,31	6.841	23,71	13.957	24,01
9	TENAGA KESEHATAN	11	0,04	62	0,21	73	0,13
10	PENSIUNAN	315	1,08	168	0,58	483	0,83
11	LAINNYA	11	0,04	13.294	46,07	13.305	22,89
	KEC. HARAU	29.274	100,00	28.856	100,00	58.130	100,00

Sumber data : Database SIAK yang telah Dikonsolidasikan dan Dibersihkan (DKB) Kementerian Dalam Negeri

Tabel 2.5.6. Jumlah Penduduk Menurut Golongan Darah dan Jenis Kelamin

Kabupaten : Lima Puluh Kota
 Kecamatan : Harau
 Semester : II (dua)
 Tahun : 2024

NO	GOLONGAN DARAH	JENIS KELAMIN				JUMLAH	
		LAKI-LAKI		PEREMPUAN		n (JIWA)	%
		n (JIWA)	%	n (JIWA)	%		
1	2	3	4	5	6	7	8
1	A	411	1,40	421	1,46	832	1,43
2	B	315	1,08	347	1,20	662	1,14
3	AB	159	0,54	171	0,59	330	0,57
4	O	746	2,55	636	2,20	1.382	2,38
5	A+	27	0,09	23	0,08	50	0,09
6	A-	1	0,00	0	0,00	1	0,00
7	B+	16	0,05	23	0,08	39	0,07
8	B-	2	0,01	1	0,00	3	0,01
9	AB+	11	0,04	12	0,04	23	0,04
10	AB-	4	0,01	3	0,01	7	0,01
11	O+	37	0,13	33	0,11	70	0,12
12	O-	33	0,11	35	0,12	68	0,12
13	TIDAK TAHU	27.512	93,98	27.151	94,09	54.663	94,04
	KEC. HARAU	29.274	100,00	28.856	100,00	58.130	100,00

Sumber data : Database SIAK yang telah Dikonsolidasikan dan Dibersihkan (DKB) Kementerian Dalam Negeri

Tabel 2.5.7. Jumlah Penduduk Menurut Usia Pendidikan dan Jenis Kelamin

Kabupaten : Lima Puluh Kota
 Kecamatan : Harau
 Semester : II (dua)
 Tahun : 2024

NO	USIA PENDIDIKAN	JENIS KELAMIN				JUMLAH	
		LAKI-LAKI		PEREMPUAN			
		n (JIWA)	%	n (JIWA)	%	n (JIWA)	%
1	2	3	4	5	6	7	8
1	04 - 05 TAHUN	1.039	10,29	898	9,67	1.937	9,99
2	06 TAHUN	537	5,32	472	5,08	1.009	5,21
3	07 - 12 TAHUN	3.250	32,20	2.924	31,47	6.174	31,85
4	13 - 15 TAHUN	1.679	16,64	1.515	16,31	3.194	16,48
5	16 - 18 TAHUN	1.643	16,28	1.480	15,93	3.123	16,11
6	19 - 22 TAHUN	1.945	19,27	2.001	21,54	3.946	20,36
	KEC. HARAU	10.093	100,00	9.290	100,00	19.383	100,00

Sumber data : Database SIAK yang telah Dikonsolidasikan dan Dibersihkan (DKB) Kementerian Dalam Negeri

2.6. KECAMATAN PANGKALAN KOTO BARU

Tabel 2.6.1. Jumlah Penduduk Menurut Kelompok Umur dan Jenis Kelamin

Kabupaten : Lima Puluh Kota
 Kecamatan : Pangkalan Koto Baru
 Semester : II (dua)
 Tahun : 2024

NO	KELOMPOK UMUR	JENIS KELAMIN				JUMLAH	
		LAKI-LAKI		PEREMPUAN		n (JIWA)	%
		n (JIWA)	%	n (JIWA)	%		
1	2	3	4	5	6	7	8
1	0-4	1.013	6,53	955	6,38	1.968	6,46
2	5-9	1.286	8,29	1.171	7,82	2.457	8,06
3	10-14	1.394	8,99	1.315	8,78	2.709	8,89
4	15-19	1.402	9,04	1.346	8,99	2.748	9,02
5	20-24	1.425	9,19	1.364	9,11	2.789	9,15
6	25-29	1.417	9,14	1.151	7,69	2.568	8,42
7	30-34	1.029	6,63	912	6,09	1.941	6,37
8	35-39	1.101	7,1	984	6,57	2.085	6,84
9	40-44	1.123	7,24	1.062	7,09	2.185	7,17
10	45-49	1.062	6,85	1.016	6,79	2.078	6,82
11	50-54	938	6,05	967	6,46	1.905	6,25
12	55-59	695	4,48	773	5,16	1.468	4,82
13	60-64	622	4,01	689	4,6	1.311	4,3
14	65-69	494	3,19	519	3,47	1.013	3,32
15	70-74	311	2,01	372	2,48	683	2,24
16	75+	197	1,27	376	2,51	573	1,88
	KEC. PANGKALAN KOTO BARU	15.509	100,00	14.972	100,00	30.481	100,00

Sumber data : Database SIAK yang telah Dikonsolidasikan dan Dibersihkan (DKB) Kementerian Dalam Negeri

Tabel 2.6.2. Jumlah Penduduk Menurut Agama dan Jenis Kelamin

Kabupaten : Lima Puluh Kota
 Kecamatan : Pangkalan Koto Baru
 Semester : II (dua)
 Tahun : 2024

NO	AGAMA	JENIS KELAMIN				JUMLAH	
		LAKI-LAKI		PEREMPUAN			
		n (JIWA)	%	n (JIWA)	%	n (JIWA)	%
1	2	3	4	5	6	7	8
1	ISLAM	15.474	99,77	14.948	99,84	30.422	99,81
2	KRISTEN	35	0,23	22	0,15	57	0,19
3	KATHOLIK	-	-	2	0,01	2	0,01
4	HINDU	-	-	-	-	-	-
5	BUDDHA	-	-	-	-	-	-
6	KHONGHUCU	-	-	-	-	-	-
7	KEPERCAYAAN	-	-	-	-	-	-
	KEC. PANGKALAN KOTO BARU	15.509	100,00	14.972	100,00	30.481	100,00

Sumber data : Database SIAK yang telah Dikonsolidasikan dan Dibersihkan (DKB) Kementerian Dalam Negeri

Tabel 2.6.3. Jumlah Penduduk menurut Status Perkawinan dan Jenis Kelamin

Kabupaten : Lima Puluh Kota
 Kecamatan : Pangkalan Koto Baru
 Semester : II (dua)
 Tahun : 2024

NO	STATUS PERKAWINAN	JENIS KELAMIN				JUMLAH	
		LAKI-LAKI		PEREMPUAN			
		n (JIWA)	%	n (JIWA)	%	n (JIWA)	%
1	2	3	4	5	6	7	8
1	BELUM KAWIN	8.316	53,62	6.379	42,61	14.695	48,21
2	KAWIN	6.824	44,00	7.115	47,52	13.939	45,73
3	CERAI HIDUP	134	0,86	192	1,28	326	1,07
4	CERAI MATI	235	1,52	1.286	8,59	1.521	4,99
	KEC. PANGKALAN KOTO BARU	15.509	100,00	14.972	100,00	30.481	100,00

Sumber data : Database SIAK yang telah Dikonsolidasikan dan Dibersihkan (DKB) Kementerian Dalam Negeri

Tabel 2.6.4. Jumlah Penduduk Menurut Pendidikan yang Ditamatkan dan Jenis Kelamin

Kabupaten : Lima Puluh Kota
 Kecamatan : Pangkalan Koto Baru
 Semester : II (dua)
 Tahun : 2024

NO	PENDIDIKAN YANG DITAMATKAN	JENIS KELAMIN				JUMLAH	
		LAKI-LAKI		PEREMPUAN		n (JIWA)	%
		n (JIWA)	%	n (JIWA)	%		
1	2	3	4	5	6	7	8
1	TIDAK/BLM SEKOLAH	2.396	15,45	2.252	15,04	4.648	15,25
2	BELUM TAMAT SD/SEDERAJAT	5.209	33,59	4.803	32,08	10.012	32,85
3	TAMAT SD/SEDERAJAT	3.104	20,01	2.771	18,51	5.875	19,27
4	SLTP/SEDERAJAT	1.777	11,46	1.645	10,99	3.422	11,23
5	SLTA/SEDERAJAT	2.639	17,02	2.514	16,79	5.153	16,91
6	DIPLOMA I/II	14	0,09	39	0,26	53	0,17
7	AKADEMI/DIPLOMA III/SARJANA MUDA	76	0,49	174	1,16	250	0,82
8	DIPLOMA IV/STRATA I	286	1,84	760	5,08	1.046	3,43
9	STRATA-II	8	0,05	13	0,09	21	0,07
10	STRATA-III	0	0,000	1	0,010	1	0,000
	KEC. PANGKALAN KOTO BARU	15.509	100,00	14.972	100,00	30.481	100,00

Sumber data : Database SIAK yang telah Dikonsolidasikan dan Dibersihkan (DKB) Kementerian Dalam Negeri

Tabel 2.6.5. Jumlah Penduduk Menurut Jenis Pekerjaan dan Jenis Kelamin

Kabupaten : Lima Puluh Kota
 Kecamatan : Pangkalan Koto Baru
 Semester : II (dua)
 Tahun : 2024

NO	JENIS PEKERJAAN	JENIS KELAMIN				JUMLAH	
		LAKI-LAKI		PEREMPUAN			
		n (JIWA)	%	n (JIWA)	%	n (JIWA)	%
1	2	3	4	5	6	7	8
1	BELUM/TIDAK BEKERJA	3.311	21,35	2.701	18,04	6.012	19,72
2	APARATUR/PEJABAT NEGARA	189	1,22	184	1,23	373	1,22
3	TENAGA PENGAJAR	23	0,15	115	0,77	138	0,45
4	WIRASWASTA	3.139	20,24	516	3,45	3.655	11,99
5	PERTANIAN/PETERNAKAN	5.032	32,45	267	1,78	5.299	17,38
6	NELAYAN	13	0,08	0	0,00	13	0,04
7	AGAMA DAN KEPERCAYAAN	4	0,03	0	0,00	4	0,01
8	PELAJAR/MAHASISWA	3.759	24,24	3.627	24,23	7.386	24,23
9	TENAGA KESEHATAN	2	0,01	31	0,21	33	0,11
10	PENSIUNAN	35	0,23	18	0,12	53	0,17
11	LAINNYA	2	0,01	7.513	50,18	7.515	24,65
	KEC. PANGKALAN KOTO BARU	15.509	100,00	14.972	100,00	30.481	100,00

Sumber data : Database SIAK yang telah Dikonsolidasikan dan Dibersihkan (DKB) Kementerian Dalam Negeri

Tabel 2.6.6. Jumlah Penduduk Menurut Golongan Darah dan Jenis Kelamin

Kabupaten : Lima Puluh Kota
 Kecamatan : Pangkalan Koto Baru
 Semester : II (dua)
 Tahun : 2024

NO	GOLONGAN DARAH	JENIS KELAMIN				JUMLAH	
		LAKI-LAKI		PEREMPUAN		n (JIWA)	%
		n (JIWA)	%	n (JIWA)	%		
1	2	3	4	5	6	7	8
1	A	180	1,16	189	1,26	369	1,21
2	B	148	0,95	152	1,02	300	0,98
3	AB	77	0,50	90	0,60	167	0,55
4	O	360	2,32	282	1,88	642	2,11
5	A+	30	0,19	7	0,05	37	0,12
6	A-	0	0,00	0	0,00	0	0,00
7	B+	20	0,13	15	0,10	35	0,11
8	B-	0	0,00	0	0,00	0	0,00
9	AB+	9	0,06	4	0,03	13	0,04
10	AB-	1	0,01	1	0,01	2	0,01
11	O+	20	0,13	8	0,05	28	0,09
12	O-	18	0,12	12	0,08	30	0,10
13	TIDAK TAHU	14.646	94,44	14.212	94,92	28.858	94,68
	KEC. PANGKALAN KOTO BARU	15.509	100,00	14.972	100,00	30.481	100,00

Sumber data : Database SIAK yang telah Dikonsolidasikan dan Dibersihkan (DKB) Kementerian Dalam Negeri

Tabel 2.6.7. Jumlah Penduduk Menurut Usia Pendidikan dan Jenis Kelamin

Kabupaten : Lima Puluh Kota
 Kecamatan : Pangkalan Koto Baru
 Semester : II (dua)
 Tahun : 2024

NO	USIA PENDIDIKAN	JENIS KELAMIN				JUMLAH	
		LAKI-LAKI		PEREMPUAN			
		n (JIWA)	%	n (JIWA)	%	n (JIWA)	%
1	2	3	4	5	6	7	8
1	04 - 05 TAHUN	527	10,15	495	10,07	1.022	10,11
2	06 TAHUN	232	4,47	222	4,51	454	4,49
3	07 - 12 TAHUN	1.634	31,48	1.462	29,73	3.096	30,63
4	13 - 15 TAHUN	829	15,97	819	16,66	1.648	16,30
5	16 - 18 TAHUN	854	16,45	797	16,21	1.651	16,33
6	19 - 22 TAHUN	1.115	21,48	1.122	22,82	2.237	22,13
	KEC. PANGKALAN KOTO BARU	5.191	100,00	4.917	100,00	10.108	100,00

Sumber data : Database SIAK yang telah Dikonsolidasikan dan Dibersihkan (DKB) Kementerian Dalam Negeri

2.7. KECAMATAN KAPUR IX

Tabel 2.7.1. Jumlah Penduduk Menurut Kelompok Umur dan Jenis Kelamin

Kabupaten : Lima Puluh Kota
 Kecamatan : Kapur IX
 Semester : II (dua)
 Tahun : 2024

NO	KELOMPOK UMUR	JENIS KELAMIN				JUMLAH	
		LAKI-LAKI		PEREMPUAN		n (JIWA)	%
		n (JIWA)	%	n (JIWA)	%		
1	2	3	4	5	6	7	8
1	0-4	964	6,49	899	6,19	1.863	6,34
2	5-9	1.117	7,52	1.082	7,45	2.199	7,49
3	10-14	1.273	8,57	1.125	7,74	2.398	8,16
4	15-19	1.273	8,57	1.257	8,65	2.530	8,61
5	20-24	1.447	9,75	1.422	9,79	2.869	9,77
6	25-29	1.374	9,25	1.224	8,43	2.598	8,84
7	30-34	1.040	7	948	6,53	1.988	6,77
8	35-39	1.017	6,85	1.008	6,94	2.025	6,89
9	40-44	1.191	8,02	1.209	8,32	2.400	8,17
10	45-49	1.132	7,62	1.082	7,45	2.214	7,54
11	50-54	860	5,79	857	5,9	1.717	5,85
12	55-59	693	4,67	708	4,87	1.401	4,77
13	60-64	556	3,74	595	4,1	1.151	3,92
14	65-69	415	2,79	478	3,29	893	3,04
15	70-74	324	2,18	295	2,03	619	2,11
16	75+	172	1,16	338	2,33	510	1,74
	KEC. KAPUR IX	14.848	100,00	14.527	100,00	29.375	100,00

Sumber data : Database SIAK yang telah Dikonsolidasikan dan Dibersihkan (DKB) Kementerian Dalam Negeri

Tabel 2.7.2. Jumlah Penduduk Menurut Agama dan Jenis Kelamin

Kabupaten : Lima Puluh Kota
 Kecamatan : Kapur IX
 Semester : II (dua)
 Tahun : 2024

NO	AGAMA	JENIS KELAMIN				JUMLAH	
		LAKI-LAKI		PEREMPUAN			
		n (JIWA)	%	n (JIWA)	%	n (JIWA)	%
1	2	3	4	5	6	7	8
1	ISLAM	14.847	99,99	14.527	100,00	29.374	100,00
2	KRISTEN	1	0,01	-	-	1	-
3	KATHOLIK	-	-	-	-	-	-
4	HINDU	-	-	-	-	-	-
5	BUDDHA	-	-	-	-	-	-
6	KHONGHUCU	-	-	-	-	-	-
7	KEPERCAYAAN	-	-	-	-	-	-
	KEC. KAPUR IX	14.848	100,00	14.527	100,00	29.375	100,00

Sumber data : Database SIAK yang telah Dikonsolidasikan dan Dibersihkan (DKB) Kementerian Dalam Negeri

Tabel 2.7.3. Jumlah Penduduk menurut Status Perkawinan dan Jenis Kelamin

Kabupaten : Lima Puluh Kota
 Kecamatan : Kapur IX
 Semester : II (dua)
 Tahun : 2024

NO	STATUS PERKAWINAN	JENIS KELAMIN				JUMLAH	
		LAKI-LAKI		PEREMPUAN			
		n (JIWA)	%	n (JIWA)	%	n (JIWA)	%
1	2	3	4	5	6	7	8
1	BELUM KAWIN	7.334	49,39	5.878	40,46	13.212	44,98
2	KAWIN	7.246	48,80	7.439	51,21	14.685	49,99
3	CERAI HIDUP	75	0,51	127	0,87	202	0,69
4	CERAI MATI	193	1,30	1.083	7,46	1.276	4,34
	KEC. KAPUR IX	14.848	100,00	14.527	100,00	29.375	100,00

Sumber data : Database SIAK yang telah Dikonsolidasikan dan Dibersihkan (DKB) Kementerian Dalam Negeri

Tabel 2.7.4. Jumlah Penduduk Menurut Pendidikan yang Ditamatkan dan Jenis Kelamin

Kabupaten : Lima Puluh Kota
 Kecamatan : Kapur IX
 Semester : II (dua)
 Tahun : 2024

NO	PENDIDIKAN YANG DITAMATKAN	JENIS KELAMIN				JUMLAH	
		LAKI-LAKI		PEREMPUAN		n (JIWA)	%
		n (JIWA)	%	n (JIWA)	%		
1	2	3	4	5	6	7	8
1	TIDAK/BLM SEKOLAH	2.291	15,43	2.098	14,44	4.389	14,94
2	BELUM TAMAT SD/SEDERAJAT	5.422	36,52	4.996	34,39	10.418	35,47
3	TAMAT SD/SEDERAJAT	2.733	18,41	2.349	16,17	5.082	17,30
4	SLTP/SEDERAJAT	1.750	11,79	1.896	13,05	3.646	12,41
5	SLTA/SEDERAJAT	2.057	13,85	1.988	13,68	4.045	13,77
6	DIPLOMA I/II	20	0,13	85	0,59	105	0,36
7	AKADEMI/DIPLOMA III/SARJANA MUDA	106	0,71	208	1,43	314	1,07
8	DIPLOMA IV/STRATA I	451	3,04	887	6,11	1.338	4,55
9	STRATA-II	18	0,12	20	0,14	38	0,13
10	STRATA-III	0	0,000	0	0,000	0	0,000
	KEC. KAPUR IX	14.848	100,00	14.527	100,00	29.375	100,00

Sumber data : Database SIAK yang telah Dikonsolidasikan dan Dibersihkan (DKB) Kementerian Dalam Negeri

Tabel 2.7.5. Jumlah Penduduk Menurut Jenis Pekerjaan dan Jenis Kelamin

Kabupaten : Lima Puluh Kota
 Kecamatan : Kapur IX
 Semester : II (dua)
 Tahun : 2024

NO	JENIS PEKERJAAN	JENIS KELAMIN				JUMLAH	
		LAKI-LAKI		PEREMPUAN			
		n (JIWA)	%	n (JIWA)	%	n (JIWA)	%
1	2	3	4	5	6	7	8
1	BELUM/TIDAK BEKERJA	2.950	19,87	2.467	16,98	5.417	18,44
2	APARATUR/PEJABAT NEGARA	166	1,12	229	1,58	395	1,34
3	TENAGA PENGAJAR	22	0,15	67	0,46	89	0,30
4	WIRASWASTA	1.578	10,63	539	3,71	2.117	7,21
5	PERTANIAN/PETERNAKAN	6.568	44,23	509	3,50	7.077	24,09
6	NELAYAN	1	0,01	0	0,00	1	0,00
7	AGAMA DAN KEPERCAYAAN	1	0,01	0	0,00	1	0,00
8	PELAJAR/MAHASISWA	3.513	23,66	3.470	23,89	6.983	23,77
9	TENAGA KESEHATAN	7	0,05	20	0,14	27	0,09
10	PENSIUNAN	40	0,27	27	0,19	67	0,23
11	LAINNYA	2	0,01	7.199	49,56	7.201	24,51
	KEC. KAPUR IX	14.848	100,00	14.527	100,00	29.375	100,00

Sumber data : Database SIAK yang telah Dikonsolidasikan dan Dibersihkan (DKB) Kementerian Dalam Negeri

Tabel 2.7.6. Jumlah Penduduk Menurut Golongan Darah dan Jenis Kelamin

Kabupaten : Lima Puluh Kota
 Kecamatan : Kapur IX
 Semester : II (dua)
 Tahun : 2024

NO	GOLONGAN DARAH	JENIS KELAMIN				JUMLAH	
		LAKI-LAKI		PEREMPUAN		n (JIWA)	%
		n (JIWA)	%	n (JIWA)	%		
1	2	3	4	5	6	7	8
1	A	244	1,64	255	1,76	499	1,70
2	B	192	1,29	227	1,56	419	1,43
3	AB	105	0,71	105	0,72	210	0,71
4	O	427	2,88	349	2,40	776	2,64
5	A+	5	0,03	8	0,06	13	0,04
6	A-	2	0,01	0	0,00	2	0,01
7	B+	6	0,04	8	0,06	14	0,05
8	B-	0	0,00	0	0,00	0	0,00
9	AB+	1	0,01	2	0,01	3	0,01
10	AB-	0	0,00	1	0,01	1	0,00
11	O+	19	0,13	11	0,08	30	0,10
12	O-	18	0,12	18	0,12	36	0,12
13	TIDAK TAHU	13.829	93,14	13.543	93,23	27.372	93,18
	KEC. KAPUR IX	14.848	100,00	14.527	100,00	29.375	100,00

Sumber data : Database SIAK yang telah Dikonsolidasikan dan Dibersihkan (DKB) Kementerian Dalam Negeri

Tabel 2.7.7. Jumlah Penduduk Menurut Usia Pendidikan dan Jenis Kelamin

Kabupaten : Lima Puluh Kota
 Kecamatan : Kapur IX
 Semester : II (dua)
 Tahun : 2024

NO	USIA PENDIDIKAN	JENIS KELAMIN				JUMLAH	
		LAKI-LAKI		PEREMPUAN			
		n (JIWA)	%	n (JIWA)	%	n (JIWA)	%
1	2	3	4	5	6	7	8
1	04 - 05 TAHUN	473	10,01	421	9,31	894	9,67
2	06 TAHUN	258	5,46	232	5,13	490	5,30
3	07 - 12 TAHUN	1.332	28,20	1.253	27,71	2.585	27,96
4	13 - 15 TAHUN	810	17,15	720	15,92	1.530	16,55
5	16 - 18 TAHUN	749	15,86	767	16,96	1.516	16,40
6	19 - 22 TAHUN	1.101	23,31	1.129	24,97	2.230	24,12
	KEC. KAPUR IX	4.723	100,00	4.522	100,00	9.245	100,00

Sumber data : Database SIAK yang telah Dikonsolidasikan dan Dibersihkan (DKB) Kementerian Dalam Negeri

2.8. KECAMATAN GUNUANG OMEH

Tabel 2.8.1. Jumlah Penduduk Menurut Kelompok Umur dan Jenis Kelamin

Kabupaten : Lima Puluh Kota
 Kecamatan : Gunuang Omeh
 Semester : II (dua)
 Tahun : 2024

NO	KELOMPOK UMUR	JENIS KELAMIN				JUMLAH	
		LAKI-LAKI		PEREMPUAN		n (JIWA)	%
		n (JIWA)	%	n (JIWA)	%		
1	2	3	4	5	6	7	8
1	0-4	439	5,98	385	5,22	824	5,6
2	5-9	567	7,72	525	7,11	1.092	7,42
3	10-14	627	8,54	562	7,61	1.189	8,07
4	15-19	669	9,11	606	8,21	1.275	8,66
5	20-24	656	8,93	643	8,71	1.299	8,82
6	25-29	563	7,67	526	7,13	1.089	7,4
7	30-34	453	6,17	408	5,53	861	5,85
8	35-39	442	6,02	399	5,41	841	5,71
9	40-44	495	6,74	459	6,22	954	6,48
10	45-49	500	6,81	483	6,54	983	6,68
11	50-54	489	6,66	490	6,64	979	6,65
12	55-59	362	4,93	387	5,24	749	5,09
13	60-64	336	4,57	364	4,93	700	4,75
14	65-69	258	3,51	376	5,09	634	4,31
15	70-74	225	3,06	304	4,12	529	3,59
16	75+	264	3,59	464	6,29	728	4,94
	KEC. GUNUANG OMEH	7.345	100,00	7.381	100,00	14.726	100,00

Sumber data : Database SIAK yang telah Dikonsolidasikan dan Dibersihkan (DKB) Kementerian Dalam Negeri

Tabel 2.8.2. Jumlah Penduduk Menurut Agama dan Jenis Kelamin

Kabupaten : Lima Puluh Kota
 Kecamatan : Gunuang Omeh
 Semester : II (dua)
 Tahun : 2024

NO	AGAMA	JENIS KELAMIN				JUMLAH	
		LAKI-LAKI		PEREMPUAN			
		n (JIWA)	%	n (JIWA)	%	n (JIWA)	%
1	2	3	4	5	6	7	8
1	ISLAM	7.345	100,00	7.380	99,99	14.725	99,99
2	KRISTEN	-	-	1	0,01	1	0,01
3	KATHOLIK	-	-	-	-	-	-
4	HINDU	-	-	-	-	-	-
5	BUDDHA	-	-	-	-	-	-
6	KHONGHUCU	-	-	-	-	-	-
7	KEPERCAYAAN	-	-	-	-	-	-
	KEC. GUNUANG OMEH	7.345	100,00	7.381	100,00	14.726	100,00

Sumber data : Database SIAK yang telah Dikonsolidasikan dan Dibersihkan (DKB) Kementerian Dalam Negeri

Tabel 2.8.3. Jumlah Penduduk menurut Status Perkawinan dan Jenis Kelamin

Kabupaten : Lima Puluh Kota
 Kecamatan : Gunung Omeh
 Semester : II (dua)
 Tahun : 2024

NO	STATUS PERKAWINAN	JENIS KELAMIN				JUMLAH	
		LAKI-LAKI		PEREMPUAN			
		n (JIWA)	%	n (JIWA)	%	n (JIWA)	%
1	2	3	4	5	6	7	8
1	BELUM KAWIN	3.657	49,79	2.825	38,27	6.482	44,02
2	KAWIN	3.427	46,66	3.540	47,96	6.967	47,31
3	CERAI HIDUP	106	1,44	142	1,92	248	1,68
4	CERAI MATI	155	2,11	874	11,84	1.029	6,99
	KEC. GUNUANG OMEH	7.345	100,00	7.381	100,00	14.726	100,00

Sumber data : Database SIAK yang telah Dikonsolidasikan dan Dibersihkan (DKB) Kementerian Dalam Negeri

Tabel 2.8.4. Jumlah Penduduk Menurut Pendidikan yang Ditamatkan dan Jenis Kelamin

Kabupaten : Lima Puluh Kota
 Kecamatan : Gunung Omeh
 Semester : II (dua)
 Tahun : 2024

NO	PENDIDIKAN YANG DITAMATKAN	JENIS KELAMIN				JUMLAH	
		LAKI-LAKI		PEREMPUAN		n (JIWA)	%
		n (JIWA)	%	n (JIWA)	%		
1	2	3	4	5	6	7	8
1	TIDAK/BLM SEKOLAH	1.088	14,81	943	12,78	2.031	13,79
2	BELUM TAMAT SD/SEDERAJAT	3.027	41,21	2.932	39,72	5.959	40,47
3	TAMAT SD/SEDERAJAT	1.267	17,25	1.159	15,70	2.426	16,47
4	SLTP/SEDERAJAT	702	9,56	793	10,74	1.495	10,15
5	SLTA/SEDERAJAT	1.030	14,02	1.039	14,08	2.069	14,05
6	DIPLOMA I/II	10	0,14	40	0,54	50	0,34
7	AKADEMI/DIPLOMA III/SARJANA MUDA	42	0,57	71	0,96	113	0,77
8	DIPLOMA IV/STRATA I	175	2,38	399	5,41	574	3,90
9	STRATA-II	4	0,05	5	0,07	9	0,06
10	STRATA-III	0	0,000	0	0,000	0	0,000
	KEC. GUNUANG OMEH	7.345	100,00	7.381	100,00	14.726	100,00

Sumber data : Database SIAK yang telah Dikonsolidasikan dan Dibersihkan (DKB) Kementerian Dalam Negeri

Tabel 2.8.5. Jumlah Penduduk Menurut Jenis Pekerjaan dan Jenis Kelamin

Kabupaten : Lima Puluh Kota
 Kecamatan : Gunung Omeh
 Semester : II (dua)
 Tahun : 2024

NO	JENIS PEKERJAAN	JENIS KELAMIN				JUMLAH	
		LAKI-LAKI		PEREMPUAN			
		n (JIWA)	%	n (JIWA)	%	n (JIWA)	%
1	2	3	4	5	6	7	8
1	BELUM/TIDAK BEKERJA	1.408	19,17	1.136	15,39	2.544	17,28
2	APARATUR/PEJABAT NEGARA	60	0,82	118	1,60	178	1,21
3	TENAGA PENGAJAR	6	0,08	31	0,42	37	0,25
4	WIRASWASTA	938	12,77	333	4,51	1.271	8,63
5	PERTANIAN/PETERNAKAN	3.224	43,89	428	5,80	3.652	24,80
6	NELAYAN	0	0,00	0	0,00	0	0,00
7	AGAMA DAN KEPERCAYAAN	2	0,03	0	0,00	2	0,01
8	PELAJAR/MAHASISWA	1.682	22,90	1.670	22,63	3.352	22,76
9	TENAGA KESEHATAN	1	0,01	5	0,07	6	0,04
10	PENSIUNAN	20	0,27	28	0,38	48	0,33
11	LAINNYA	4	0,05	3.632	49,21	3.636	24,69
	KEC. GUNUANG OMEH	7.345	100,00	7.381	100,00	14.726	100,00

Sumber data : Database SIAK yang telah Dikonsolidasikan dan Dibersihkan (DKB) Kementerian Dalam Negeri

Tabel 2.8.6. Jumlah Penduduk Menurut Golongan Darah dan Jenis Kelamin

Kabupaten : Lima Puluh Kota
 Kecamatan : Gunung Omeh
 Semester : II (dua)
 Tahun : 2024

NO	GOLONGAN DARAH	JENIS KELAMIN				JUMLAH	
		LAKI-LAKI		PEREMPUAN		n (JIWA)	%
		n (JIWA)	%	n (JIWA)	%		
1	2	3	4	5	6	7	8
1	A	100	1,36	101	1,37	201	1,36
2	B	108	1,47	118	1,60	226	1,53
3	AB	57	0,78	49	0,66	106	0,72
4	O	214	2,91	179	2,43	393	2,67
5	A+	19	0,26	6	0,08	25	0,17
6	A-	2	0,03	1	0,01	3	0,02
7	B+	9	0,12	3	0,04	12	0,08
8	B-	0	0,00	0	0,00	0	0,00
9	AB+	4	0,05	2	0,03	6	0,04
10	AB-	5	0,07	5	0,07	10	0,07
11	O+	24	0,33	5	0,07	29	0,20
12	O-	8	0,11	7	0,09	15	0,10
13	TIDAK TAHU	6.795	92,51	6.905	93,55	13.700	93,03
	KEC. GUNUANG OMEH	7.345	100,00	7.381	100,00	14.726	100,00

Sumber data : Database SIAK yang telah Dikonsolidasikan dan Dibersihkan (DKB) Kementerian Dalam Negeri

Tabel 2.8.7. Jumlah Penduduk Menurut Usia Pendidikan dan Jenis Kelamin

Kabupaten : Lima Puluh Kota
 Kecamatan : Gunuang Omeh
 Semester : II (dua)
 Tahun : 2024

NO	USIA PENDIDIKAN	JENIS KELAMIN				JUMLAH	
		LAKI-LAKI		PEREMPUAN			
		n (JIWA)	%	n (JIWA)	%	n (JIWA)	%
1	2	3	4	5	6	7	8
1	04 - 05 TAHUN	238	9,99	189	8,73	427	9,39
2	06 TAHUN	108	4,53	91	4,21	199	4,38
3	07 - 12 TAHUN	726	30,48	662	30,59	1.388	30,53
4	13 - 15 TAHUN	402	16,88	386	17,84	788	17,33
5	16 - 18 TAHUN	396	16,62	352	16,27	748	16,45
6	19 - 22 TAHUN	512	21,49	484	22,37	996	21,91
	KEC. GUNUANG OMEH	2.382	100,00	2.164	100,00	4.546	100,00

Sumber data : Database SIAK yang telah Dikonsolidasikan dan Dibersihkan (DKB) Kementerian Dalam Negeri

2.9. KECAMATAN LAREH SAGO HALABAN

Tabel 2.9.1. Jumlah Penduduk Menurut Kelompok Umur dan Jenis Kelamin

Kabupaten : Lima Puluh Kota
 Kecamatan : Lareh Sago Halaban
 Semester : II (dua)
 Tahun : 2024

NO	KELOMPOK UMUR	JENIS KELAMIN				JUMLAH	
		LAKI-LAKI		PEREMPUAN		n (JIWA)	%
		n (JIWA)	%	n (JIWA)	%		
1	2	3	4	5	6	7	8
1	0-4	1.265	6,19	1.198	5,84	2.463	6,01
2	5-9	1.636	8	1.425	6,95	3.061	7,48
3	10-14	1.831	8,96	1.660	8,1	3.491	8,53
4	15-19	1.740	8,51	1.600	7,8	3.340	8,16
5	20-24	1.803	8,82	1.761	8,59	3.564	8,7
6	25-29	1.610	7,87	1.432	6,98	3.042	7,43
7	30-34	1.172	5,73	1.148	5,6	2.320	5,67
8	35-39	1.220	5,97	1.198	5,84	2.418	5,9
9	40-44	1.455	7,12	1.429	6,97	2.884	7,04
10	45-49	1.512	7,4	1.553	7,57	3.065	7,48
11	50-54	1.359	6,65	1.421	6,93	2.780	6,79
12	55-59	1.129	5,52	1.120	5,46	2.249	5,49
13	60-64	853	4,17	898	4,38	1.751	4,28
14	65-69	771	3,77	963	4,7	1.734	4,23
15	70-74	578	2,83	784	3,82	1.362	3,33
16	75+	512	2,5	913	4,45	1.425	3,48
	KEC. LAREH SAGO HALABAN	20.446	100,00	20.503	100,00	40.949	100,00

Sumber data : Database SIAK yang telah Dikonsolidasikan dan Dibersihkan (DKB) Kementerian Dalam Negeri

Tabel 2.9.2. Jumlah Penduduk Menurut Agama dan Jenis Kelamin

Kabupaten : Lima Puluh Kota
 Kecamatan : Lareh Sago Halaban
 Semester : II (dua)
 Tahun : 2024

NO	AGAMA	JENIS KELAMIN				JUMLAH	
		LAKI-LAKI		PEREMPUAN			
		n (JIWA)	%	n (JIWA)	%	n (JIWA)	%
1	2	3	4	5	6	7	8
1	ISLAM	20.426	99,90	20.486	99,92	40.912	99,91
2	KRISTEN	15	0,07	8	0,04	23	0,06
3	KATHOLIK	4	0,02	8	0,04	12	0,03
4	HINDU	-	-	-	-	-	-
5	BUDDHA	1	-	1	-	2	-
6	KHONGHUCU	-	-	-	-	-	-
7	KEPERCAYAAN	-	-	-	-	-	-
	KEC. LAREH SAGO HALABAN	20.446	100,00	20.503	100,00	40.949	100,00

Sumber data : Database SIAK yang telah Dikonsolidasikan dan Dibersihkan (DKB) Kementerian Dalam Negeri

Tabel 2.9.3. Jumlah Penduduk menurut Status Perkawinan dan Jenis Kelamin

Kabupaten : Lima Puluh Kota
 Kecamatan : Lareh Sago Halaban
 Semester : II (dua)
 Tahun : 2024

NO	STATUS PERKAWINAN	JENIS KELAMIN				JUMLAH	
		LAKI-LAKI		PEREMPUAN			
		n (JIWA)	%	n (JIWA)	%	n (JIWA)	%
1	2	3	4	5	6	7	8
1	BELUM KAWIN	9.777	47,82	7.798	38,03	17.575	42,92
2	KAWIN	9.948	48,65	10.216	49,83	20.164	49,24
3	CERAI HIDUP	283	1,38	444	2,17	727	1,78
4	CERAI MATI	438	2,14	2.045	9,97	2.483	6,06
	KEC. LAREH SAGO HALABAN	20.446	100,00	20.503	100,00	40.949	100,00

Sumber data : Database SIAK yang telah Dikonsolidasikan dan Dibersihkan (DKB) Kementerian Dalam Negeri

Tabel 2.9.4. Jumlah Penduduk Menurut Pendidikan yang Ditamatkan dan Jenis Kelamin

Kabupaten : Lima Puluh Kota
 Kecamatan : Lareh Sago Halaban
 Semester : II (dua)
 Tahun : 2024

NO	PENDIDIKAN YANG DITAMATKAN	JENIS KELAMIN				JUMLAH	
		LAKI-LAKI		PEREMPUAN		n (JIWA)	%
		n (JIWA)	%	n (JIWA)	%		
1	2	3	4	5	6	7	8
1	TIDAK/BLM SEKOLAH	3.017	14,76	2.760	13,46	5.777	14,11
2	BELUM TAMAT SD/SEDERAJAT	7.497	36,67	7.230	35,26	14.727	35,96
3	TAMAT SD/SEDERAJAT	3.216	15,73	2.950	14,39	6.166	15,06
4	SLTP/SEDERAJAT	2.460	12,03	2.593	12,65	5.053	12,34
5	SLTA/SEDERAJAT	3.496	17,10	3.563	17,38	7.059	17,24
6	DIPLOMA I/II	33	0,16	67	0,33	100	0,24
7	AKADEMI/DIPLOMA III/SARJANA MUDA	157	0,77	316	1,54	473	1,16
8	DIPLOMA IV/STRATA I	548	2,68	985	4,80	1.533	3,74
9	STRATA-II	21	0,10	38	0,19	59	0,14
10	STRATA-III	1	0,000	1	0,000	2	0,000
	KEC. LAREH SAGO HALABAN	20.446	100,00	20.503	100,00	40.949	100,00

Sumber data : Database SIAK yang telah Dikonsolidasikan dan Dibersihkan (DKB) Kementerian Dalam Negeri

Tabel 2.9.5. Jumlah Penduduk Menurut Jenis Pekerjaan dan Jenis Kelamin

Kabupaten : Lima Puluh Kota
 Kecamatan : Lareh Sago Halaban
 Semester : II (dua)
 Tahun : 2024

NO	JENIS PEKERJAAN	JENIS KELAMIN				JUMLAH	
		LAKI-LAKI		PEREMPUAN			
		n (JIWA)	%	n (JIWA)	%	n (JIWA)	%
1	2	3	4	5	6	7	8
1	BELUM/TIDAK BEKERJA	4.080	19,96	3.392	16,54	7.472	18,25
2	APARATUR/PEJABAT NEGARA	231	1,13	291	1,42	522	1,27
3	TENAGA PENGAJAR	30	0,15	73	0,36	103	0,25
4	WIRASWASTA	4.827	23,61	655	3,19	5.482	13,39
5	PERTANIAN/PETERNAKAN	6.624	32,40	518	2,53	7.142	17,44
6	NELAYAN	4	0,02	0	0,00	4	0,01
7	AGAMA DAN KEPERCAYAAN	4	0,02	0	0,00	4	0,01
8	PELAJAR/MAHASISWA	4.507	22,04	4.347	21,20	8.854	21,62
9	TENAGA KESEHATAN	4	0,02	25	0,12	29	0,07
10	PENSIUNAN	124	0,61	79	0,39	203	0,50
11	LAINNYA	11	0,05	11.123	54,25	11.134	27,19
	KEC. LAREH SAGO HALABAN	20.446	100,00	20.503	100,00	40.949	100,00

Sumber data : Database SIAK yang telah Dikonsolidasikan dan Dibersihkan (DKB) Kementerian Dalam Negeri

Tabel 2.9.6. Jumlah Penduduk Menurut Golongan Darah dan Jenis Kelamin

Kabupaten : Lima Puluh Kota
 Kecamatan : Lareh Sago Halaban
 Semester : II (dua)
 Tahun : 2024

NO	GOLONGAN DARAH	JENIS KELAMIN				JUMLAH	
		LAKI-LAKI		PEREMPUAN		n (JIWA)	%
		n (JIWA)	%	n (JIWA)	%		
1	2	3	4	5	6	7	8
1	A	524	2,56	409	1,99	933	2,28
2	B	338	1,65	328	1,60	666	1,63
3	AB	230	1,12	165	0,80	395	0,96
4	O	792	3,87	590	2,88	1.382	3,37
5	A+	12	0,06	12	0,06	24	0,06
6	A-	2	0,01	0	0,00	2	0,00
7	B+	12	0,06	9	0,04	21	0,05
8	B-	0	0,00	0	0,00	0	0,00
9	AB+	8	0,04	3	0,01	11	0,03
10	AB-	1	0,00	3	0,01	4	0,01
11	O+	14	0,07	15	0,07	29	0,07
12	O-	26	0,13	21	0,10	47	0,11
13	TIDAK TAHU	18.487	90,42	18.948	92,42	37.435	91,42
	KEC. LAREH SAGO HALABAN	20.446	100,00	20.503	100,00	40.949	100,00

Sumber data : Database SIAK yang telah Dikonsolidasikan dan Dibersihkan (DKB) Kementerian Dalam Negeri

Tabel 2.9.7. Jumlah Penduduk Menurut Usia Pendidikan dan Jenis Kelamin

Kabupaten : Lima Puluh Kota
 Kecamatan : Lareh Sago Halaban
 Semester : II (dua)
 Tahun : 2024

NO	USIA PENDIDIKAN	JENIS KELAMIN				JUMLAH	
		LAKI-LAKI		PEREMPUAN			
		n (JIWA)	%	n (JIWA)	%	n (JIWA)	%
1	2	3	4	5	6	7	8
1	04 - 05 TAHUN	643	9,75	576	9,45	1.219	9,61
2	06 TAHUN	313	4,75	288	4,73	601	4,74
3	07 - 12 TAHUN	2.015	30,56	1.881	30,87	3.896	30,71
4	13 - 15 TAHUN	1.213	18,40	1.036	17,00	2.249	17,73
5	16 - 18 TAHUN	1.028	15,59	886	14,54	1.914	15,09
6	19 - 22 TAHUN	1.381	20,95	1.426	23,40	2.807	22,13
	KEC. LAREH SAGO HALABAN	6.593	100,00	6.093	100,00	12.686	100,00

Sumber data : Database SIAK yang telah Dikonsolidasikan dan Dibersihkan (DKB) Kementerian Dalam Negeri

2.10. KECAMATAN SITUJUAH LIMO NAGARI

Tabel 2.10.1. Jumlah Penduduk Menurut Kelompok Umur dan Jenis Kelamin

Kabupaten : Lima Puluh Kota
 Kecamatan : Situjuah Limo Nagari
 Semester : II (dua)
 Tahun : 2024

NO	KELOMPOK UMUR	JENIS KELAMIN				JUMLAH	
		LAKI-LAKI		PEREMPUAN		n (JIWA)	%
		n (JIWA)	%	n (JIWA)	%		
1	2	3	4	5	6	7	8
1	0-4	772	6,39	653	5,34	1.425	5,86
2	5-9	959	7,94	889	7,27	1.848	7,61
3	10-14	1.060	8,78	1.039	8,5	2.099	8,64
4	15-19	1.104	9,14	1.007	8,24	2.111	8,69
5	20-24	1.081	8,95	1.095	8,96	2.176	8,96
6	25-29	970	8,03	853	6,98	1.823	7,5
7	30-34	692	5,73	683	5,59	1.375	5,66
8	35-39	724	6	719	5,88	1.443	5,94
9	40-44	813	6,73	801	6,55	1.614	6,64
10	45-49	842	6,97	838	6,86	1.680	6,91
11	50-54	746	6,18	783	6,41	1.529	6,29
12	55-59	666	5,52	744	6,09	1.410	5,8
13	60-64	524	4,34	578	4,73	1.102	4,54
14	65-69	425	3,52	497	4,07	922	3,79
15	70-74	351	2,91	418	3,42	769	3,16
16	75+	345	2,86	627	5,13	972	4
	KEC. SITUJUAH LIMO NAGARI	12.074	100,00	12.224	100,00	24.298	100,00

Sumber data : Database SIAK yang telah Dikonsolidasikan dan Dibersihkan (DKB) Kementerian Dalam Negeri

Tabel 2.10.2. Jumlah Penduduk Menurut Agama dan Jenis Kelamin

Kabupaten : Lima Puluh Kota
 Kecamatan : Situjuah Limo Nagari
 Semester : II (dua)
 Tahun : 2024

NO	AGAMA	JENIS KELAMIN				JUMLAH	
		LAKI-LAKI		PEREMPUAN			
		n (JIWA)	%	n (JIWA)	%	n (JIWA)	%
1	2	3	4	5	6	7	8
1	ISLAM	12.074	100,00	12.224	100,00	24.298	100,00
2	KRISTEN	-	-	-	-	-	-
3	KATHOLIK	-	-	-	-	-	-
4	HINDU	-	-	-	-	-	-
5	BUDDHA	-	-	-	-	-	-
6	KHONGHUCU	-	-	-	-	-	-
7	KEPERCAYAAN	-	-	-	-	-	-
	KEC. SITUJUAH LIMO NAGARI	12.074	100,00	12.224	100,00	24.298	100,00

Sumber data : Database SIAK yang telah Dikonsolidasikan dan Dibersihkan (DKB) Kementerian Dalam Negeri

Tabel 2.10.3. Jumlah Penduduk menurut Status Perkawinan dan Jenis Kelamin

Kabupaten : Lima Puluh Kota
 Kecamatan : Situjuh Limo Nagari
 Semester : II (dua)
 Tahun : 2024

NO	STATUS PERKAWINAN	JENIS KELAMIN				JUMLAH	
		LAKI-LAKI		PEREMPUAN			
		n (JIWA)	%	n (JIWA)	%	n (JIWA)	%
1	2	3	4	5	6	7	8
1	BELUM KAWIN	6.059	50,18	4.966	40,63	11.025	45,37
2	KAWIN	5.643	46,74	5.851	47,86	11.494	47,30
3	CERAI HIDUP	162	1,34	340	2,78	502	2,07
4	CERAI MATI	210	1,74	1.067	8,73	1.277	5,26
	KEC. SITUJUAH LIMO NAGARI	12.074	100,00	12.224	100,00	24.298	100,00

Sumber data : Database SIAK yang telah Dikonsolidasikan dan Dibersihkan (DKB) Kementerian Dalam Negeri

Tabel 2.10.4. Jumlah Penduduk Menurut Pendidikan yang Ditamatkan dan Jenis Kelamin

Kabupaten : Lima Puluh Kota
 Kecamatan : Situjuah Limo Nagari
 Semester : II (dua)
 Tahun : 2024

NO	PENDIDIKAN YANG DITAMATKAN	JENIS KELAMIN				JUMLAH	
		LAKI-LAKI		PEREMPUAN		n (JIWA)	%
		n (JIWA)	%	n (JIWA)	%		
1	2	3	4	5	6	7	8
1	TIDAK/BLM SEKOLAH	1.820	15,07	1.646	13,47	3.466	14,26
2	BELUM TAMAT SD/SEDERAJAT	4.340	35,95	4.124	33,74	8.464	34,83
3	TAMAT SD/SEDERAJAT	1.792	14,84	1.587	12,98	3.379	13,91
4	SLTP/SEDERAJAT	1.440	11,93	1.512	12,37	2.952	12,15
5	SLTA/SEDERAJAT	2.152	17,82	2.404	19,67	4.556	18,75
6	DIPLOMA I/II	26	0,22	55	0,45	81	0,33
7	AKADEMI/DIPLOMA III/SARJANA MUDA	125	1,04	242	1,98	367	1,51
8	DIPLOMA IV/STRATA I	366	3,03	627	5,13	993	4,09
9	STRATA-II	13	0,11	27	0,22	40	0,16
10	STRATA-III	0	0,000	0	0,000	0	0,000
	KEC. SITUJUAH LIMO NAGARI	12.074	100,00	12.224	100,00	24.298	100,00

Sumber data : Database SIAK yang telah Dikonsolidasikan dan Dibersihkan (DKB) Kementerian Dalam Negeri

Tabel 2.10.5. Jumlah Penduduk Menurut Jenis Pekerjaan dan Jenis Kelamin

Kabupaten : Lima Puluh Kota
 Kecamatan : Situjuah Limo Nagari
 Semester : II (dua)
 Tahun : 2024

NO	JENIS PEKERJAAN	JENIS KELAMIN				JUMLAH	
		LAKI-LAKI		PEREMPUAN			
		n (JIWA)	%	n (JIWA)	%	n (JIWA)	%
1	2	3	4	5	6	7	8
1	BELUM/TIDAK BEKERJA	2.403	19,90	1.976	16,16	4.379	18,02
2	APARATUR/PEJABAT NEGARA	147	1,22	219	1,79	366	1,51
3	TENAGA PENGAJAR	18	0,15	34	0,28	52	0,21
4	WIRASWASTA	2.924	24,22	564	4,61	3.488	14,36
5	PERTANIAN/PETERNAKAN	3.664	30,35	159	1,30	3.823	15,73
6	NELAYAN	1	0,01	0	0,00	1	0,00
7	AGAMA DAN KEPERCAYAAN	2	0,02	0	0,00	2	0,01
8	PELAJAR/MAHASISWA	2.813	23,30	2.792	22,84	5.605	23,07
9	TENAGA KESEHATAN	1	0,01	18	0,15	19	0,08
10	PENSIUNAN	92	0,76	68	0,56	160	0,66
11	LAINNYA	9	0,07	6.394	52,31	6.403	26,35
	KEC. SITUJUAH LIMO NAGARI	12.074	100,00	12.224	100,00	24.298	100,00

Sumber data : Database SIAK yang telah Dikonsolidasikan dan Dibersihkan (DKB) Kementerian Dalam Negeri

Tabel 2.10.6. Jumlah Penduduk Menurut Golongan Darah dan Jenis Kelamin

Kabupaten : Lima Puluh Kota
 Kecamatan : Situjuah Limo Nagari
 Semester : II (dua)
 Tahun : 2024

NO	GOLONGAN DARAH	JENIS KELAMIN				JUMLAH	
		LAKI-LAKI		PEREMPUAN		n (JIWA)	%
		n (JIWA)	%	n (JIWA)	%		
1	2	3	4	5	6	7	8
1	A	362	3,00	372	3,04	734	3,02
2	B	224	1,86	251	2,05	475	1,95
3	AB	149	1,23	116	0,95	265	1,09
4	O	649	5,38	557	4,56	1.206	4,96
5	A+	15	0,12	10	0,08	25	0,10
6	A-	0	0,00	1	0,01	1	0,00
7	B+	12	0,10	9	0,07	21	0,09
8	B-	1	0,01	0	0,00	1	0,00
9	AB+	2	0,02	7	0,06	9	0,04
10	AB-	3	0,02	5	0,04	8	0,03
11	O+	15	0,12	6	0,05	21	0,09
12	O-	14	0,12	10	0,08	24	0,10
13	TIDAK TAHU	10.628	88,02	10.880	89,01	21.508	88,52
	KEC. SITUJUAH LIMO NAGARI	12.074	100,00	12.224	100,00	24.298	100,00

Sumber data : Database SIAK yang telah Dikonsolidasikan dan Dibersihkan (DKB) Kementerian Dalam Negeri

Tabel 2.10.7. Jumlah Penduduk Menurut Usia Pendidikan dan Jenis Kelamin

Kabupaten : Lima Puluh Kota
 Kecamatan : Situjuh Limo Nagari
 Semester : II (dua)
 Tahun : 2024

NO	USIA PENDIDIKAN	JENIS KELAMIN				JUMLAH	
		LAKI-LAKI		PEREMPUAN			
		n (JIWA)	%	n (JIWA)	%	n (JIWA)	%
1	2	3	4	5	6	7	8
1	04 - 05 TAHUN	359	9,02	351	9,31	710	9,16
2	06 TAHUN	178	4,47	150	3,98	328	4,23
3	07 - 12 TAHUN	1.219	30,64	1.166	30,93	2.385	30,78
4	13 - 15 TAHUN	695	17,47	652	17,29	1.347	17,39
5	16 - 18 TAHUN	645	16,21	600	15,92	1.245	16,07
6	19 - 22 TAHUN	882	22,17	851	22,57	1.733	22,37
	KEC. SITUJUAH LIMO NAGARI	3.978	100,00	3.770	100,00	7.748	100,00

Sumber data : Database SIAK yang telah Dikonsolidasikan dan Dibersihkan (DKB) Kementerian Dalam Negeri

2.11. KECAMATAN MUNGKA

Tabel 2.11.1. Jumlah Penduduk Menurut Kelompok Umur dan Jenis Kelamin

Kabupaten : Lima Puluh Kota
 Kecamatan : Mungka
 Semester : II (dua)
 Tahun : 2024

NO	KELOMPOK UMUR	JENIS KELAMIN				JUMLAH	
		LAKI-LAKI		PEREMPUAN		n (JIWA)	%
		n (JIWA)	%	n (JIWA)	%		
1	2	3	4	5	6	7	8
1	0-4	991	7,03	873	6,09	1.864	6,56
2	5-9	1.199	8,51	1.120	7,82	2.319	8,16
3	10-14	1.242	8,82	1.273	8,88	2.515	8,85
4	15-19	1.231	8,74	1.281	8,94	2.512	8,84
5	20-24	1.380	9,8	1.307	9,12	2.687	9,46
6	25-29	1.152	8,18	1.037	7,24	2.189	7,7
7	30-34	983	6,98	837	5,84	1.820	6,4
8	35-39	869	6,17	888	6,2	1.757	6,18
9	40-44	929	6,59	915	6,39	1.844	6,49
10	45-49	954	6,77	931	6,5	1.885	6,63
11	50-54	842	5,98	880	6,14	1.722	6,06
12	55-59	652	4,63	736	5,14	1.388	4,88
13	60-64	528	3,75	542	3,78	1.070	3,77
14	65-69	461	3,27	629	4,39	1.090	3,84
15	70-74	361	2,56	460	3,21	821	2,89
16	75+	314	2,23	619	4,32	933	3,28
	KEC. MUNGKA	14.088	100,00	14.328	100,00	28.416	100,00

Sumber data : Database SIAK yang telah Dikonsolidasikan dan Dibersihkan (DKB) Kementerian Dalam Negeri

Tabel 2.11.2. Jumlah Penduduk Menurut Agama dan Jenis Kelamin

Kabupaten : Lima Puluh Kota
 Kecamatan : Mungka
 Semester : II (dua)
 Tahun : 2024

NO	AGAMA	JENIS KELAMIN				JUMLAH	
		LAKI-LAKI		PEREMPUAN			
		n (JIWA)	%	n (JIWA)	%	n (JIWA)	%
1	2	3	4	5	6	7	8
1	ISLAM	14.086	99,99	14.326	99,99	28.412	99,99
2	KRISTEN	2	0,01	2	0,01	4	0,01
3	KATHOLIK	-	-	-	-	-	-
4	HINDU	-	-	-	-	-	-
5	BUDDHA	-	-	-	-	-	-
6	KHONGHUCU	-	-	-	-	-	-
7	KEPERCAYAAN	-	-	-	-	-	-
	KEC. MUNGKA	14.088	100,00	14.328	100,00	28.416	100,00

Sumber data : Database SIAK yang telah Dikonsolidasikan dan Dibersihkan (DKB) Kementerian Dalam Negeri

Tabel 2.11.3. Jumlah Penduduk menurut Status Perkawinan dan Jenis Kelamin

Kabupaten : Lima Puluh Kota
 Kecamatan : Mungka
 Semester : II (dua)
 Tahun : 2024

NO	STATUS PERKAWINAN	JENIS KELAMIN				JUMLAH	
		LAKI-LAKI		PEREMPUAN			
		n (JIWA)	%	n (JIWA)	%	n (JIWA)	%
1	2	3	4	5	6	7	8
1	BELUM KAWIN	7.255	51,50	6.042	42,17	13.297	46,79
2	KAWIN	6.417	45,55	6.731	46,98	13.148	46,27
3	CERAI HIDUP	208	1,48	349	2,44	557	1,96
4	CERAI MATI	208	1,48	1.206	8,42	1.414	4,98
	KEC. MUNGKA	14.088	100,00	14.328	100,00	28.416	100,00

Sumber data : Database SIAK yang telah Dikonsolidasikan dan Dibersihkan (DKB) Kementerian Dalam Negeri

Tabel 2.11.4. Jumlah Penduduk Menurut Pendidikan yang Ditamatkan dan Jenis Kelamin

Kabupaten : Lima Puluh Kota
 Kecamatan : Mungka
 Semester : II (dua)
 Tahun : 2024

NO	PENDIDIKAN YANG DITAMATKAN	JENIS KELAMIN				JUMLAH	
		LAKI-LAKI		PEREMPUAN		n (JIWA)	%
		n (JIWA)	%	n (JIWA)	%		
1	2	3	4	5	6	7	8
1	TIDAK/BLM SEKOLAH	2.371	16,83	2.119	14,79	4.490	15,80
2	BELUM TAMAT SD/SEDERAJAT	5.175	36,73	4.848	33,84	10.023	35,27
3	TAMAT SD/SEDERAJAT	2.410	17,11	2.321	16,20	4.731	16,65
4	SLTP/SEDERAJAT	1.534	10,89	1.648	11,50	3.182	11,20
5	SLTA/SEDERAJAT	2.055	14,59	2.316	16,16	4.371	15,38
6	DIPLOMA I/II	24	0,17	71	0,50	95	0,33
7	AKADEMI/DIPLOMA III/SARJANA MUDA	129	0,92	216	1,51	345	1,21
8	DIPLOMA IV/STRATA I	378	2,68	764	5,33	1.142	4,02
9	STRATA-II	11	0,08	22	0,15	33	0,12
10	STRATA-III	1	0,010	3	0,020	4	0,010
	KEC. MUNGKA	14.088	100,00	14.328	100,00	28.416	100,00

Sumber data : Database SIAK yang telah Dikonsolidasikan dan Dibersihkan (DKB) Kementerian Dalam Negeri

Tabel 2.11.5. Jumlah Penduduk Menurut Jenis Pekerjaan dan Jenis Kelamin

Kabupaten : Lima Puluh Kota
 Kecamatan : Mungka
 Semester : II (dua)
 Tahun : 2024

NO	JENIS PEKERJAAN	JENIS KELAMIN				JUMLAH	
		LAKI-LAKI		PEREMPUAN			
		n (JIWA)	%	n (JIWA)	%	n (JIWA)	%
1	2	3	4	5	6	7	8
1	BELUM/TIDAK BEKERJA	3.006	21,34	2.547	17,78	5.553	19,54
2	APARATUR/PEJABAT NEGARA	129	0,92	223	1,56	352	1,24
3	TENAGA PENGAJAR	17	0,12	52	0,36	69	0,24
4	WIRASWASTA	3.782	26,85	612	4,27	4.394	15,46
5	PERTANIAN/PETERNAKAN	3.780	26,83	571	3,99	4.351	15,31
6	NELAYAN	3	0,02	0	0,00	3	0,01
7	AGAMA DAN KEPERCAYAAN	4	0,03	0	0,00	4	0,01
8	PELAJAR/MAHASISWA	3.309	23,49	3.502	24,44	6.811	23,97
9	TENAGA KESEHATAN	2	0,01	20	0,14	22	0,08
10	PENSIUNAN	52	0,37	61	0,43	113	0,40
11	LAINNYA	4	0,03	6.740	47,04	6.744	23,73
	KEC. MUNGKA	14.088	100,00	14.328	100,00	28.416	100,00

Sumber data : Database SIAK yang telah Dikonsolidasikan dan Dibersihkan (DKB) Kementerian Dalam Negeri

Tabel 2.11.6. Jumlah Penduduk Menurut Golongan Darah dan Jenis Kelamin

Kabupaten : Lima Puluh Kota
 Kecamatan : Mungka
 Semester : II (dua)
 Tahun : 2024

NO	GOLONGAN DARAH	JENIS KELAMIN				JUMLAH	
		LAKI-LAKI		PEREMPUAN		n (JIWA)	%
		n (JIWA)	%	n (JIWA)	%		
1	2	3	4	5	6	7	8
1	A	237	1,68	260	1,81	497	1,75
2	B	234	1,66	203	1,42	437	1,54
3	AB	121	0,86	92	0,64	213	0,75
4	O	534	3,79	368	2,57	902	3,17
5	A+	7	0,05	3	0,02	10	0,04
6	A-	0	0,00	1	0,01	1	0,00
7	B+	7	0,05	3	0,02	10	0,04
8	B-	0	0,00	0	0,00	0	0,00
9	AB+	6	0,04	4	0,03	10	0,04
10	AB-	2	0,01	0	0,00	2	0,01
11	O+	11	0,08	6	0,04	17	0,06
12	O-	16	0,11	10	0,07	26	0,09
13	TIDAK TAHU	12.913	91,66	13.378	93,37	26.291	92,52
	KEC. MUNGKA	14.088	100,00	14.328	100,00	28.416	100,00

Sumber data : Database SIAK yang telah Dikonsolidasikan dan Dibersihkan (DKB) Kementerian Dalam Negeri

Tabel 2.11.7. Jumlah Penduduk Menurut Usia Pendidikan dan Jenis Kelamin

Kabupaten : Lima Puluh Kota
 Kecamatan : Mungka
 Semester : II (dua)
 Tahun : 2024

NO	USIA PENDIDIKAN	JENIS KELAMIN				JUMLAH	
		LAKI-LAKI		PEREMPUAN			
		n (JIWA)	%	n (JIWA)	%	n (JIWA)	%
1	2	3	4	5	6	7	8
1	04 - 05 TAHUN	464	9,83	430	9,27	894	9,55
2	06 TAHUN	257	5,44	226	4,87	483	5,16
3	07 - 12 TAHUN	1.401	29,67	1.401	30,19	2.802	29,93
4	13 - 15 TAHUN	825	17,47	829	17,86	1.654	17,67
5	16 - 18 TAHUN	731	15,48	728	15,69	1.459	15,58
6	19 - 22 TAHUN	1.044	22,11	1.027	22,13	2.071	22,12
	KEC. MUNGKA	4.722	100,00	4.641	100,00	9.363	100,00

Sumber data : Database SIAK yang telah Dikonsolidasikan dan Dibersihkan (DKB) Kementerian Dalam Negeri

2.12. KECAMATAN BUKIK BARISAN

Tabel 2.12.1. Jumlah Penduduk Menurut Kelompok Umur dan Jenis Kelamin

Kabupaten : Lima Puluh Kota
 Kecamatan : Bukik Barisan
 Semester : II (dua)
 Tahun : 2024

NO	KELOMPOK UMUR	JENIS KELAMIN				JUMLAH	
		LAKI-LAKI		PEREMPUAN		n (JIWA)	%
		n (JIWA)	%	n (JIWA)	%		
1	2	3	4	5	6	7	8
1	0-4	692	5,79	596	4,88	1.288	5,33
2	5-9	858	7,18	800	6,55	1.658	6,86
3	10-14	909	7,6	856	7	1.765	7,3
4	15-19	995	8,32	953	7,8	1.948	8,06
5	20-24	1.084	9,07	978	8	2.062	8,53
6	25-29	914	7,64	833	6,82	1.747	7,23
7	30-34	721	6,03	641	5,25	1.362	5,63
8	35-39	694	5,8	663	5,43	1.357	5,61
9	40-44	850	7,11	875	7,16	1.725	7,13
10	45-49	951	7,95	926	7,58	1.877	7,76
11	50-54	793	6,63	848	6,94	1.641	6,79
12	55-59	647	5,41	676	5,53	1.323	5,47
13	60-64	544	4,55	606	4,96	1.150	4,76
14	65-69	490	4,1	687	5,62	1.177	4,87
15	70-74	386	3,23	543	4,44	929	3,84
16	75+	429	3,59	739	6,05	1.168	4,83
	KEC. BUKIK BARISAN	11.957	100,00	12.220	100,00	24.177	100,00

Sumber data : Database SIAK yang telah Dikonsolidasikan dan Dibersihkan (DKB) Kementerian Dalam Negeri

Tabel 2.12.2. Jumlah Penduduk Menurut Agama dan Jenis Kelamin

Kabupaten : Lima Puluh Kota
 Kecamatan : Bukik Barisan
 Semester : II (dua)
 Tahun : 2024

NO	AGAMA	JENIS KELAMIN				JUMLAH	
		LAKI-LAKI		PEREMPUAN			
		n (JIWA)	%	n (JIWA)	%	n (JIWA)	%
1	2	3	4	5	6	7	8
1	ISLAM	11.956	99,99	12.217	99,98	24.173	99,98
2	KRISTEN	1	0,01	2	0,02	3	0,01
3	KATHOLIK	-	-	-	-	-	-
4	HINDU	-	-	-	-	-	-
5	BUDDHA	-	-	-	-	-	-
6	KHONGHUCU	-	-	-	-	-	-
7	KEPERCAYAAN	-	-	1	0,01	1	-
	KEC. BUKIK BARISAN	11.957	100,00	12.220	100,00	24.177	100,00

Sumber data : Database SIAK yang telah Dikonsolidasikan dan Dibersihkan (DKB) Kementerian Dalam Negeri

Tabel 2.12.3. Jumlah Penduduk menurut Status Perkawinan dan Jenis Kelamin

Kabupaten : Lima Puluh Kota
 Kecamatan : Bukik Barisan
 Semester : II (dua)
 Tahun : 2024

NO	STATUS PERKAWINAN	JENIS KELAMIN				JUMLAH	
		LAKI-LAKI		PEREMPUAN			
		n (JIWA)	%	n (JIWA)	%	n (JIWA)	%
1	2	3	4	5	6	7	8
1	BELUM KAWIN	5.680	47,50	4.457	36,47	10.137	41,93
2	KAWIN	5.868	49,08	5.997	49,08	11.865	49,08
3	CERAI HIDUP	161	1,35	252	2,06	413	1,71
4	CERAI MATI	248	2,07	1.514	12,39	1.762	7,29
	KEC. BUKIK BARISAN	11.957	100,00	12.220	100,00	24.177	100,00

Sumber data : Database SIAK yang telah Dikonsolidasikan dan Dibersihkan (DKB) Kementerian Dalam Negeri

Tabel 2.12.4. Jumlah Penduduk Menurut Pendidikan yang Ditamatkan dan Jenis Kelamin

Kabupaten : Lima Puluh Kota
 Kecamatan : Bukik Barisan
 Semester : II (dua)
 Tahun : 2024

NO	PENDIDIKAN YANG DITAMATKAN	JENIS KELAMIN				JUMLAH	
		LAKI-LAKI		PEREMPUAN		n (JIWA)	%
		n (JIWA)	%	n (JIWA)	%		
1	2	3	4	5	6	7	8
1	TIDAK/BLM SEKOLAH	1.590	13,30	1.435	11,74	3.025	12,51
2	BELUM TAMAT SD/SEDERAJAT	5.102	42,67	5.006	40,97	10.108	41,81
3	TAMAT SD/SEDERAJAT	1.773	14,83	1.661	13,59	3.434	14,20
4	SLTP/SEDERAJAT	1.445	12,08	1.543	12,63	2.988	12,36
5	SLTA/SEDERAJAT	1.633	13,66	1.591	13,02	3.224	13,33
6	DIPLOMA I/II	16	0,13	51	0,42	67	0,28
7	AKADEMI/DIPLOMA III/SARJANA MUDA	64	0,54	147	1,20	211	0,87
8	DIPLOMA IV/STRATA I	330	2,76	772	6,32	1.102	4,56
9	STRATA-II	4	0,03	14	0,11	18	0,07
10	STRATA-III	0	0,000	0	0,000	0	0,000
	KEC. BUKIK BARISAN	11.957	100,00	12.220	100,00	24.177	100,00

Sumber data : Database SIAK yang telah Dikonsolidasikan dan Dibersihkan (DKB) Kementerian Dalam Negeri

Tabel 2.12.5. Jumlah Penduduk Menurut Jenis Pekerjaan dan Jenis Kelamin

Kabupaten : Lima Puluh Kota
 Kecamatan : Bukik Barisan
 Semester : II (dua)
 Tahun : 2024

NO	JENIS PEKERJAAN	JENIS KELAMIN				JUMLAH	
		LAKI-LAKI		PEREMPUAN			
		n (JIWA)	%	n (JIWA)	%	n (JIWA)	%
1	2	3	4	5	6	7	8
1	BELUM/TIDAK BEKERJA	2.131	17,82	1.768	14,47	3.899	16,13
2	APARATUR/PEJABAT NEGARA	111	0,93	250	2,05	361	1,49
3	TENAGA PENGAJAR	15	0,13	39	0,32	54	0,22
4	WIRASWASTA	1.430	11,96	476	3,90	1.906	7,88
5	PERTANIAN/PETERNAKAN	5.538	46,32	556	4,55	6.094	25,21
6	NELAYAN	1	0,01	0	0,00	1	0,00
7	AGAMA DAN KEPERCAYAAN	0	0,00	0	0,00	0	0,00
8	PELAJAR/MAHASISWA	2.685	22,46	2.684	21,96	5.369	22,21
9	TENAGA KESEHATAN	2	0,02	13	0,11	15	0,06
10	PENSIUNAN	40	0,33	32	0,26	72	0,30
11	LAINNYA	4	0,03	6.402	52,39	6.406	26,50
	KEC. BUKIK BARISAN	11.957	100,00	12.220	100,00	24.177	100,00

Sumber data : Database SIAK yang telah Dikonsolidasikan dan Dibersihkan (DKB) Kementerian Dalam Negeri

Tabel 2.12.6. Jumlah Penduduk Menurut Golongan Darah dan Jenis Kelamin

Kabupaten : Lima Puluh Kota
 Kecamatan : Bukik Barisan
 Semester : II (dua)
 Tahun : 2024

NO	GOLONGAN DARAH	JENIS KELAMIN				JUMLAH	
		LAKI-LAKI		PEREMPUAN		n (JIWA)	%
		n (JIWA)	%	n (JIWA)	%		
1	2	3	4	5	6	7	8
1	A	206	1,72	262	2,14	468	1,94
2	B	213	1,78	327	2,68	540	2,23
3	AB	112	0,94	107	0,88	219	0,91
4	O	438	3,66	413	3,38	851	3,52
5	A+	2	0,02	3	0,02	5	0,02
6	A-	0	0,00	1	0,01	1	0,00
7	B+	3	0,03	7	0,06	10	0,04
8	B-	0	0,00	0	0,00	0	0,00
9	AB+	2	0,02	3	0,02	5	0,02
10	AB-	2	0,02	0	0,00	2	0,01
11	O+	8	0,07	4	0,03	12	0,05
12	O-	9	0,08	8	0,07	17	0,07
13	TIDAK TAHU	10.962	91,68	11.085	90,71	22.047	91,19
	KEC. BUKIK BARISAN	11.957	100,00	12.220	100,00	24.177	100,00

Sumber data : Database SIAK yang telah Dikonsolidasikan dan Dibersihkan (DKB) Kementerian Dalam Negeri

Tabel 2.12.7. Jumlah Penduduk Menurut Usia Pendidikan dan Jenis Kelamin

Kabupaten : Lima Puluh Kota
 Kecamatan : Bukik Barisan
 Semester : II (dua)
 Tahun : 2024

NO	USIA PENDIDIKAN	JENIS KELAMIN				JUMLAH	
		LAKI-LAKI		PEREMPUAN			
		n (JIWA)	%	n (JIWA)	%	n (JIWA)	%
1	2	3	4	5	6	7	8
1	04 - 05 TAHUN	346	9,65	303	9,22	649	9,44
2	06 TAHUN	173	4,82	180	5,47	353	5,14
3	07 - 12 TAHUN	1.017	28,36	938	28,53	1.955	28,44
4	13 - 15 TAHUN	616	17,18	561	17,06	1.177	17,12
5	16 - 18 TAHUN	583	16,26	581	17,67	1.164	16,93
6	19 - 22 TAHUN	851	23,73	725	22,05	1.576	22,93
	KEC. BUKIK BARISAN	3.586	100,00	3.288	100,00	6.874	100,00

Sumber data : Database SIAK yang telah Dikonsolidasikan dan Dibersihkan (DKB) Kementerian Dalam Negeri

2.13. KECAMATAN AKABILURU

Tabel 2.13.1. Jumlah Penduduk Menurut Kelompok Umur dan Jenis Kelamin

Kabupaten : Lima Puluh Kota
 Kecamatan : Akabiluru
 Semester : II (dua)
 Tahun : 2024

NO	KELOMPOK UMUR	JENIS KELAMIN				JUMLAH	
		LAKI-LAKI		PEREMPUAN		n (JIWA)	%
		n (JIWA)	%	n (JIWA)	%		
1	2	3	4	5	6	7	8
1	0-4	1.001	6,58	910	5,95	1.911	6,27
2	5-9	1.172	7,7	1.170	7,66	2.342	7,68
3	10-14	1.357	8,92	1.247	8,16	2.604	8,54
4	15-19	1.326	8,71	1.232	8,06	2.558	8,39
5	20-24	1.430	9,4	1.300	8,51	2.730	8,95
6	25-29	1.284	8,44	1.101	7,2	2.385	7,82
7	30-34	948	6,23	841	5,5	1.789	5,87
8	35-39	887	5,83	883	5,78	1.770	5,8
9	40-44	988	6,49	1.007	6,59	1.995	6,54
10	45-49	1.045	6,87	1.025	6,71	2.070	6,79
11	50-54	893	5,87	922	6,03	1.815	5,95
12	55-59	747	4,91	815	5,33	1.562	5,12
13	60-64	611	4,01	714	4,67	1.325	4,34
14	65-69	606	3,98	770	5,04	1.376	4,51
15	70-74	424	2,79	541	3,54	965	3,16
16	75+	499	3,28	806	5,27	1.305	4,28
	KEC. AKABILURU	15.218	100,00	15.284	100,00	30.502	100,00

Sumber data : Database SIAK yang telah Dikonsolidasikan dan Dibersihkan (DKB) Kementerian Dalam Negeri

Tabel 2.13.2. Jumlah Penduduk Menurut Agama dan Jenis Kelamin

Kabupaten : Lima Puluh Kota
 Kecamatan : Akabiluru
 Semester : II (dua)
 Tahun : 2024

NO	AGAMA	JENIS KELAMIN				JUMLAH	
		LAKI-LAKI		PEREMPUAN			
		n (JIWA)	%	n (JIWA)	%	n (JIWA)	%
1	2	3	4	5	6	7	8
1	ISLAM	15.217	99,99	15.284	100,00	30.501	100,00
2	KRISTEN	1	0,01	-	-	1	-
3	KATHOLIK	-	-	-	-	-	-
4	HINDU	-	-	-	-	-	-
5	BUDDHA	-	-	-	-	-	-
6	KHONGHUCU	-	-	-	-	-	-
7	KEPERCAYAAN	-	-	-	-	-	-
	KEC. AKABILURU	15.218	100,00	15.284	100,00	30.502	100,00

Sumber data : Database SIAK yang telah Dikonsolidasikan dan Dibersihkan (DKB) Kementerian Dalam Negeri

Tabel 2.13.3. Jumlah Penduduk menurut Status Perkawinan dan Jenis Kelamin

Kabupaten : Lima Puluh Kota
 Kecamatan : Akabiluru
 Semester : II (dua)
 Tahun : 2024

NO	STATUS PERKAWINAN	JENIS KELAMIN				JUMLAH	
		LAKI-LAKI		PEREMPUAN			
		n (JIWA)	%	n (JIWA)	%	n (JIWA)	%
1	2	3	4	5	6	7	8
1	BELUM KAWIN	7.985	52,47	6.366	41,65	14.351	47,05
2	KAWIN	6.763	44,44	7.080	46,32	13.843	45,38
3	CERAI HIDUP	187	1,23	341	2,23	528	1,73
4	CERAI MATI	283	1,86	1.497	9,79	1.780	5,84
	KEC. AKABILURU	15.218	100,00	15.284	100,00	30.502	100,00

Sumber data : Database SIAK yang telah Dikonsolidasikan dan Dibersihkan (DKB) Kementerian Dalam Negeri

Tabel 2.13.4. Jumlah Penduduk Menurut Pendidikan yang Ditamatkan dan Jenis Kelamin

Kabupaten : Lima Puluh Kota
 Kecamatan : Akabiluru
 Semester : II (dua)
 Tahun : 2024

NO	PENDIDIKAN YANG DITAMATKAN	JENIS KELAMIN				JUMLAH	
		LAKI-LAKI		PEREMPUAN		n (JIWA)	%
		n (JIWA)	%	n (JIWA)	%		
1	2	3	4	5	6	7	8
1	TIDAK/BLM SEKOLAH	2.365	15,54	2.257	14,77	4.622	15,15
2	BELUM TAMAT SD/SEDERAJAT	4.204	27,63	3.907	25,56	8.111	26,59
3	TAMAT SD/SEDERAJAT	2.916	19,16	2.696	17,64	5.612	18,40
4	SLTP/SEDERAJAT	1.896	12,46	1.948	12,75	3.844	12,60
5	SLTA/SEDERAJAT	3.104	20,40	3.070	20,09	6.174	20,24
6	DIPLOMA I/II	36	0,24	104	0,68	140	0,46
7	AKADEMI/DIPLOMA III/SARJANA MUDA	179	1,18	269	1,76	448	1,47
8	DIPLOMA IV/STRATA I	486	3,19	1.006	6,58	1.492	4,89
9	STRATA-II	30	0,20	26	0,17	56	0,18
10	STRATA-III	2	0,010	1	0,010	3	0,010
	KEC. AKABILURU	15.218	100,00	15.284	100,00	30.502	100,00

Sumber data : Database SIAK yang telah Dikonsolidasikan dan Dibersihkan (DKB) Kementerian Dalam Negeri

Tabel 2.13.5. Jumlah Penduduk Menurut Jenis Pekerjaan dan Jenis Kelamin

Kabupaten : Lima Puluh Kota
 Kecamatan : Akabiluru
 Semester : II (dua)
 Tahun : 2024

NO	JENIS PEKERJAAN	JENIS KELAMIN				JUMLAH	
		LAKI-LAKI		PEREMPUAN			
		n (JIWA)	%	n (JIWA)	%	n (JIWA)	%
1	2	3	4	5	6	7	8
1	BELUM/TIDAK BEKERJA	3.316	21,79	2.685	17,57	6.001	19,67
2	APARATUR/PEJABAT NEGARA	178	1,17	329	2,15	507	1,66
3	TENAGA PENGAJAR	39	0,26	88	0,58	127	0,42
4	WIRASWASTA	3.755	24,67	646	4,23	4.401	14,43
5	PERTANIAN/PETERNAKAN	4.206	27,64	111	0,73	4.317	14,15
6	NELAYAN	2	0,01	0	0,00	2	0,01
7	AGAMA DAN KEPERCAYAAN	4	0,03	0	0,00	4	0,01
8	PELAJAR/MAHASISWA	3.596	23,63	3.473	22,72	7.069	23,18
9	TENAGA KESEHATAN	6	0,04	16	0,10	22	0,07
10	PENSIUNAN	110	0,72	94	0,62	204	0,67
11	LAINNYA	6	0,04	7.842	51,31	7.848	25,73
	KEC. AKABILURU	15.218	100,00	15.284	100,00	30.502	100,00

Sumber data : Database SIAK yang telah Dikonsolidasikan dan Dibersihkan (DKB) Kementerian Dalam Negeri

Tabel 2.13.6. Jumlah Penduduk Menurut Golongan Darah dan Jenis Kelamin

Kabupaten : Lima Puluh Kota
 Kecamatan : Akabiluru
 Semester : II (dua)
 Tahun : 2024

NO	GOLONGAN DARAH	JENIS KELAMIN				JUMLAH	
		LAKI-LAKI		PEREMPUAN		n (JIWA)	%
		n (JIWA)	%	n (JIWA)	%		
1	2	3	4	5	6	7	8
1	A	245	1,61	219	1,43	464	1,52
2	B	222	1,46	206	1,35	428	1,40
3	AB	100	0,66	97	0,63	197	0,65
4	O	511	3,36	390	2,55	901	2,95
5	A+	20	0,13	27	0,18	47	0,15
6	A-	0	0,00	2	0,01	2	0,01
7	B+	20	0,13	16	0,10	36	0,12
8	B-	0	0,00	1	0,01	1	0,00
9	AB+	16	0,11	7	0,05	23	0,08
10	AB-	1	0,01	0	0,00	1	0,00
11	O+	35	0,23	19	0,12	54	0,18
12	O-	11	0,07	8	0,05	19	0,06
13	TIDAK TAHU	14.037	92,24	14.292	93,51	28.329	92,88
	KEC. AKABILURU	15.218	100,00	15.284	100,00	30.502	100,00

Sumber data : Database SIAK yang telah Dikonsolidasikan dan Dibersihkan (DKB) Kementerian Dalam Negeri

Tabel 2.13.7. Jumlah Penduduk Menurut Usia Pendidikan dan Jenis Kelamin

Kabupaten : Lima Puluh Kota
 Kecamatan : Akabiluru
 Semester : II (dua)
 Tahun : 2024

NO	USIA PENDIDIKAN	JENIS KELAMIN				JUMLAH	
		LAKI-LAKI		PEREMPUAN			
		n (JIWA)	%	n (JIWA)	%	n (JIWA)	%
1	2	3	4	5	6	7	8
1	04 - 05 TAHUN	486	9,81	394	8,47	880	9,16
2	06 TAHUN	236	4,77	239	5,14	475	4,95
3	07 - 12 TAHUN	1.514	30,57	1.448	31,13	2.962	30,84
4	13 - 15 TAHUN	824	16,64	785	16,87	1.609	16,75
5	16 - 18 TAHUN	801	16,18	751	16,14	1.552	16,16
6	19 - 22 TAHUN	1.091	22,03	1.035	22,25	2.126	22,14
	KEC. AKABILURU	4.952	100,00	4.652	100,00	9.604	100,00

Sumber data : Database SIAK yang telah Dikonsolidasikan dan Dibersihkan (DKB) Kementerian Dalam Negeri

BAB III

AGREGAT KEPENDUDUKAN NAGARI

BAB III
AGREGAT KEPENDUDUKAN NAGARI

**Tabel 3.1. Jumlah Penduduk Berdasarkan Jenis Kelamin
Menurut Nagari**

Kabupaten : Lima Puluh Kota
Semester : II (dua)
Tahun : 2024

NO	KODE WILAYAH	NAGARI	JENIS KELAMIN				JUMLAH	
			LAKI-LAKI		PEREMPUAN		n (JIWA)	%
			n (JIWA)	%	n (JIWA)	%		
1	2	3	4	5	6	7	8	9
1	13.07.01.2001	KURAI	815	0,41	838	0,42	1.653	0,41
2	13.07.01.2002	SUNGAI RIMBANG	1.176	0,59	1.200	0,59	2.376	0,59
3	13.07.01.2003	TANJUANG BUNGO	732	0,36	760	0,38	1.492	0,37
4	13.07.01.2004	SULIKI	1.376	0,68	1.380	0,68	2.756	0,68
5	13.07.01.2005	LIMBANANG	2.267	1,13	2.290	1,13	4.557	1,13
6	13.07.01.2006	ANDIANG	1.220	0,61	1.377	0,68	2.597	0,64
	13.07.01	KEC. SULIKI	7.586	3,77	7.845	3,89	15.431	3,83
1	13.07.02.2001	GUGUAK VIII KOTO	7.269	3,62	7.354	3,64	14.623	3,63
2	13.07.02.2002	VII KOTO TALAGO	4.638	2,31	4.909	2,43	9.547	2,37
3	13.07.02.2003	SUNGAI TALANG	2.691	1,34	2.644	1,31	5.335	1,32
4	13.07.02.2004	KUBANG	2.668	1,33	2.846	1,41	5.514	1,37
5	13.07.02.2005	SIMPANG SUGIRAN	1.109	0,55	1.157	0,57	2.266	0,56
	13.07.02	KEC. GUGUAK	18.375	9,14	18.910	9,37	37.285	9,26

NO	KODE WILAYAH	NAGARI	JENIS KELAMIN				JUMLAH	
			LAKI-LAKI		PEREMPUAN		n (JIWA)	%
			n (JIWA)	%	n (JIWA)	%		
1	2	3	4	5	6	7	8	9
1	13.07.03.2001	KOTO BARU SIMALANGGANG	4.079	2,03	4.058	2,01	8.137	2,02
2	13.07.03.2002	TAEH BUKIK	1.783	0,89	1.832	0,91	3.615	0,90
3	13.07.03.2003	SIMALANGGANG	2.715	1,35	2.625	1,30	5.340	1,33
4	13.07.03.2004	SUNGAI BERINGIN	1.508	0,75	1.533	0,76	3.041	0,75
5	13.07.03.2005	PIOBANG	2.328	1,16	2.277	1,13	4.605	1,14
6	13.07.03.2006	TAEH BARUAH	4.989	2,48	5.084	2,52	10.073	2,50
7	13.07.03.2007	KOTO TANGAH SIMALANGGANG	2.161	1,08	2.180	1,08	4.341	1,08
	13.07.03	KEC. PAYAKUMBUH	19.563	9,73	19.589	9,71	39.152	9,72
1	13.07.04.2001	TJ HARO SIKABU KABU PD PANJANG	2.984	1,48	3.090	1,53	6.074	1,51
2	13.07.04.2002	MUNGO	5.059	2,52	5.177	2,57	10.236	2,54
3	13.07.04.2003	SUNGAI KAMUYANG	4.054	2,02	4.103	2,03	8.157	2,03
4	13.07.04.2004	ANDALEH	2.600	1,29	2.799	1,39	5.399	1,34
	13.07.04	KEC. LUAK	14.697	7,31	15.169	7,52	29.866	7,41
1	13.07.05.2001	TARAM	4.470	2,22	4.434	2,20	8.904	2,21
2	13.07.05.2002	SOLOK BIO BIO	1.221	0,61	1.178	0,58	2.399	0,60
3	13.07.05.2003	TARANTANG	1.485	0,74	1.449	0,72	2.934	0,73
4	13.07.05.2004	BUKIK LIMBUKU	824	0,41	801	0,40	1.625	0,40
5	13.07.05.2005	HARAU	1.767	0,88	1.735	0,86	3.502	0,87
6	13.07.05.2006	BATU BALANG	3.461	1,72	3.442	1,71	6.903	1,71
7	13.07.05.2007	SARILAMAK	7.981	3,97	7.771	3,85	15.752	3,91
8	13.07.05.2008	GURUN	1.185	0,59	1.175	0,58	2.360	0,59

NO	KODE WILAYAH	NAGARI	JENIS KELAMIN				JUMLAH	
			LAKI-LAKI		PEREMPUAN		n (JIWA)	%
			n (JIWA)	%	n (JIWA)	%		
1	2	3	4	5	6	7	8	9
9	13.07.05.2009	LUBUAK BATINGKOK	1.940	0,97	1.980	0,98	3.920	0,97
10	13.07.05.2010	KOTO TUO	4.070	2,03	4.049	2,01	8.119	2,02
11	13.07.05.2011	PILUBANG	870	0,43	842	0,42	1.712	0,43
	13.07.05	KEC. HARAU	29.274	14,57	28.856	14,30	58.130	14,43
1	13.07.06.2001	MANGGILANG	2.677	1,33	2.608	1,29	5.285	1,31
2	13.07.06.2002	TANJUANG BALIK	1.241	0,62	1.203	0,60	2.444	0,61
3	13.07.06.2003	GUNUANG MALINTANG	3.564	1,77	3.378	1,67	6.942	1,72
4	13.07.06.2004	PANGKALAN	5.390	2,68	5.179	2,57	10.569	2,62
5	13.07.06.2005	KOTO ALAM	1.481	0,74	1.512	0,75	2.993	0,74
6	13.07.06.2006	TANJUNG PAUH	1.156	0,58	1.092	0,54	2.248	0,56
	13.07.06	KEC. PANGKALAN KOTO BARU	15.509	7,72	14.972	7,42	30.481	7,57
1	13.07.07.2001	MUARO PAITI	3.132	1,56	3.018	1,50	6.150	1,53
2	13.07.07.2002	KOTO BANGUN	2.050	1,02	1.949	0,97	3.999	0,99
3	13.07.07.2003	LUBUAK ALAI	1.803	0,90	1.761	0,87	3.564	0,88
4	13.07.07.2004	KOTO LAMO	1.600	0,80	1.554	0,77	3.154	0,78
5	13.07.07.2005	DURIAN TINGGI	1.690	0,84	1.706	0,85	3.396	0,84
6	13.07.07.2006	SIALANG	3.312	1,65	3.318	1,64	6.630	1,65
7	13.07.07.2007	GALUGUA	1.261	0,63	1.221	0,61	2.482	0,62
	13.07.07	KEC. KAPUR IX	14.848	7,39	14.527	7,20	29.375	7,29
1	13.07.08.2001	PANDAM GADANG	2.742	1,36	2.776	1,38	5.518	1,37
2	13.07.08.2002	KOTO TINGGI	3.596	1,79	3.577	1,77	7.173	1,78

NO	KODE WILAYAH	NAGARI	JENIS KELAMIN				JUMLAH	
			LAKI-LAKI		PEREMPUAN		n (JIWA)	%
			n (JIWA)	%	n (JIWA)	%		
1	2	3	4	5	6	7	8	9
3	13.07.08.2003	TALANG ANAU	1.007	0,50	1.028	0,51	2.035	0,51
	13.07.08	KEC. GUNUANG OMEH	7.345	3,65	7.381	3,66	14.726	3,66
1	13.07.09.2001	LABUAH GUNUANG	2.728	1,36	2.904	1,44	5.632	1,40
2	13.07.09.2002	BATU PAYUANG	3.181	1,58	3.154	1,56	6.335	1,57
3	13.07.09.2003	AMPALU	2.298	1,14	2.209	1,09	4.507	1,12
4	13.07.09.2004	BUKIK SIKUMPA	1.628	0,81	1.592	0,79	3.220	0,80
5	13.07.09.2005	BALAI PANJANG	3.013	1,50	3.137	1,55	6.150	1,53
6	13.07.09.2006	HALABAN	2.822	1,40	2.827	1,40	5.649	1,40
7	13.07.09.2007	TANJUANG GADANG	2.766	1,38	2.679	1,33	5.445	1,35
8	13.07.09.2008	SITANANG	2.010	1,00	2.001	0,99	4.011	1,00
	13.07.09	KEC. LAREH SAGO HALABAN	20.446	10,17	20.503	10,16	40.949	10,17
1	13.07.10.2001	SITUJUAH BATUA	2.940	1,46	2.947	1,46	5.887	1,46
2	13.07.10.2002	SITUJUAH LADANG LAWEH	1.013	0,50	1.019	0,50	2.032	0,50
3	13.07.10.2003	TUNGKA	2.514	1,25	2.500	1,24	5.014	1,24
4	13.07.10.2004	SITUJUAH BANDA DALAM	2.635	1,31	2.721	1,35	5.356	1,33
5	13.07.10.2005	SITUJUAH GADANG	2.972	1,48	3.037	1,50	6.009	1,49
	13.07.10	KEC. SITUJUAH LIMO NAGARI	12.074	6,01	12.224	6,06	24.298	6,03
1	13.07.11.2001	JOPANG MANGANTI	1.173	0,58	1.267	0,63	2.440	0,61
2	13.07.11.2002	SIMPANG KAPUAK	2.451	1,22	2.626	1,30	5.077	1,26
3	13.07.11.2003	MUNGKA	4.487	2,23	4.398	2,18	8.885	2,21
4	13.07.11.2004	TALANG MAUR	2.902	1,44	2.915	1,44	5.817	1,44

NO	KODE WILAYAH	NAGARI	JENIS KELAMIN				JUMLAH	
			LAKI-LAKI		PEREMPUAN		n (JIWA)	%
			n (JIWA)	%	n (JIWA)	%		
1	2	3	4	5	6	7	8	9
5	13.07.11.2005	SUNGAI ANTUAN	3.075	1,53	3.122	1,55	6.197	1,54
	13.07.11	KEC. MUNGKA	14.088	7,01	14.328	7,10	28.416	7,05
1	13.07.12.2001	MAEK	5.008	2,49	5.013	2,48	10.021	2,49
2	13.07.12.2002	BANJA LOWEH	1.640	0,82	1.703	0,84	3.343	0,83
3	13.07.12.2003	BARUAH GUNUANG	2.168	1,08	2.204	1,09	4.372	1,09
4	13.07.12.2004	SUNGAI NANIANG	1.577	0,78	1.716	0,85	3.293	0,82
5	13.07.12.2005	KOTO TANGAH	1.564	0,78	1.584	0,78	3.148	0,78
	13.07.12	KEC. BUKIK BARISAN	11.957	5,95	12.220	6,06	24.177	6,00
1	13.07.13.2001	SARIAK LAWEH	3.162	1,57	3.303	1,64	6.465	1,61
2	13.07.13.2002	KOTO TANGAH BATU AMPA	4.974	2,47	4.938	2,45	9.912	2,46
3	13.07.13.2003	BATUHAMPAR	1.995	0,99	1.930	0,96	3.925	0,97
4	13.07.13.2004	SUAYAN	2.844	1,42	2.911	1,44	5.755	1,43
5	13.07.13.2005	SUNGAI BALANTIAK	653	0,32	665	0,33	1.318	0,33
6	13.07.13.2006	PAUH SANGIK	701	0,35	670	0,33	1.371	0,34
7	13.07.13.2007	DURIAN GADANG	889	0,44	867	0,43	1.756	0,44
	13.07.13	KEC. AKABILURU	15.218	7,57	15.284	7,57	30.502	7,57
	13.07	KAB. LIMA PULUH KOTA	200.980	100,00	201.808	100,00	402.788	100,00

Sumber data : Database SIAK yang telah Dikonsolidasikan dan Dibersihkan (DKB) Kementerian Dalam Negeri

**Tabel 3.2. Jumlah Penduduk, Luas Wilayah dan Kepadatan Penduduk
Menurut Nagari**

Kabupaten : Lima Puluh Kota
Semester : II (dua)
Tahun : 2024

NO	KODE WILAYAH	NAGARI	JUMLAH PENDUDUK	LUAS WILAYAH (km ²)	KEPADATAN PENDUDUK
1	2	3	4	5	6
1	13.07.01.2001	KURAI	1.653	20,00	83
2	13.07.01.2002	SUNGAI RIMBANG	2.376	20,00	119
3	13.07.01.2003	TANJUANG BUNGO	1.492	29,46	51
4	13.07.01.2004	SULIKI	2.756	52,00	53
5	13.07.01.2005	LIMBANANG	4.557	9,68	471
6	13.07.01.2006	ANDIANG	2.597	5,80	448
	13.07.01	KEC. SULIKI	15.431	136,94	113
1	13.07.02.2001	GUGUAK VIII KOTO	14.623	21,70	674
2	13.07.02.2002	VII KOTO TALAGO	9.547	21,00	455
3	13.07.02.2003	SUNGAI TALANG	5.335	18,00	296
4	13.07.02.2004	KUBANG	5.514	26,20	210
5	13.07.02.2005	SIMPANG SUGIRAN	2.266	19,30	117
	13.07.02	KEC. GUGUAK	37.285	106,20	351
1	13.07.03.2001	KOTO BARU SIMALANGGANG	8.137	7,44	1.094
2	13.07.03.2002	TAEH BUKIK	3.615	26,91	134
3	13.07.03.2003	SIMALANGGANG	5.340	11,35	470
4	13.07.03.2004	SUNGAI BERINGIN	3.041	9,83	309

NO	KODE WILAYAH	NAGARI	JUMLAH PENDUDUK	LUAS WILAYAH (km ²)	KEPADATAN PENDUDUK
1	2	3	4	5	6
5	13.07.03.2005	PIOBANG	4.605	11,23	410
6	13.07.03.2006	TAEH BARUAH	10.073	23,70	425
7	13.07.03.2007	KOTO TANGAH SIMALANGGANG	4.341	9,01	482
	13.07.03	KEC. PAYAKUMBUH	39.152	99,47	394
1	13.07.04.2001	TJ HARO SIKABU KABU PD PANJANG	6.074	13,87	438
2	13.07.04.2002	MUNGO	10.236	11,04	927
3	13.07.04.2003	SUNGAI KAMUYANG	8.157	30,37	269
4	13.07.04.2004	ANDALEH	5.399	6,40	844
	13.07.04	KEC. LUAK	29.866	61,68	484
1	13.07.05.2001	TARAM	8.904	60,59	147
2	13.07.05.2002	SOLOK BIO BIO	2.399	28,35	85
3	13.07.05.2003	TARANTANG	2.934	22,63	130
4	13.07.05.2004	BUKIK LIMBUKU	1.625	10,36	157
5	13.07.05.2005	HARAU	3.502	78,83	44
6	13.07.05.2006	BATU BALANG	6.903	20,09	344
7	13.07.05.2007	SARILAMAK	15.752	117,97	134
8	13.07.05.2008	GURUN	2.360	12,80	184
9	13.07.05.2009	LUBUAK BATINGKOK	3.920	12,80	306
10	13.07.05.2010	KOTO TUO	8.119	33,19	245
11	13.07.05.2011	PILUBANG	1.712	19,19	89
	13.07.05	KEC. HARAU	58.130	416,80	139

NO	KODE WILAYAH	NAGARI	JUMLAH PENDUDUK	LUAS WILAYAH (km ²)	KEPADATAN PENDUDUK
1	2	3	4	5	6
1	13.07.06.2001	MANGGILANG	5.285	58,75	90
2	13.07.06.2002	TANJUANG BALIK	2.444	124,57	20
3	13.07.06.2003	GUNUANG MALINTANG	6.942	249,43	28
4	13.07.06.2004	PANGKALAN	10.569	124,30	85
5	13.07.06.2005	KOTO ALAM	2.993	42,75	70
6	13.07.06.2006	TANJUNG PAUH	2.248	112,26	20
	13.07.06	KEC. PANGKALAN KOTO BARU	30.481	712,06	43
1	13.07.07.2001	MUARO PAITI	6.150	95,00	65
2	13.07.07.2002	KOTO BANGUN	3.999	91,00	44
3	13.07.07.2003	LUBUAK ALAI	3.564	106,00	34
4	13.07.07.2004	KOTO LAMO	3.154	103,36	31
5	13.07.07.2005	DURIAN TINGGI	3.396	83,00	41
6	13.07.07.2006	SIALANG	6.630	117,00	57
7	13.07.07.2007	GALUGUA	2.482	128,00	19
	13.07.07	KEC. KAPUR IX	29.375	723,36	41
1	13.07.08.2001	PANDAM GADANG	5.518	64,00	86
2	13.07.08.2002	KOTO TINGGI	7.173	74,00	97
3	13.07.08.2003	TALANG ANAU	2.035	18,54	110
	13.07.08	KEC. GUNUANG OMEH	14.726	156,54	94
1	13.07.09.2001	LABUAH GUNUANG	5.632	12,86	438
2	13.07.09.2002	BATU PAYUANG	6.335	15,05	421
3	13.07.09.2003	AMPALU	4.507	108,13	42

NO	KODE WILAYAH	NAGARI	JUMLAH PENDUDUK	LUAS WILAYAH (km ²)	KEPADATAN PENDUDUK
1	2	3	4	5	6
4	13.07.09.2004	BUKIK SIKUMPA	3.220	6,34	508
5	13.07.09.2005	BALAI PANJANG	6.150	25,09	245
6	13.07.09.2006	HALABAN	5.649	66,15	85
7	13.07.09.2007	TANJUANG GADANG	5.445	13,55	402
8	13.07.09.2008	SITANANG	4.011	147,68	27
	13.07.09	KEC. LAREH SAGO HALABAN	40.949	394,85	104
1	13.07.10.2001	SITUJUAH BATUA	5.887	15,49	380
2	13.07.10.2002	SITUJUAH LADANG LAWEH	2.032	15,93	128
3	13.07.10.2003	TUNGKA	5.014	14,15	354
4	13.07.10.2004	SITUJUAH BANDA DALAM	5.356	11,71	457
5	13.07.10.2005	SITUJUAH GADANG	6.009	16,90	356
	13.07.10	KEC. SITUJUAH LIMO NAGARI	24.298	74,18	328
1	13.07.11.2001	JOPANG MANGANTI	2.440	5,37	454
2	13.07.11.2002	SIMPANG KAPUAK	5.077	36,35	140
3	13.07.11.2003	MUNGKA	8.885	13,03	682
4	13.07.11.2004	TALANG MAUR	5.817	17,04	341
5	13.07.11.2005	SUNGAI ANTUAN	6.197	11,97	518
	13.07.11	KEC. MUNGKA	28.416	83,76	339
1	13.07.12.2001	MAEK	10.021	122,06	82
2	13.07.12.2002	BANJA LOWEH	3.343	49,00	68
3	13.07.12.2003	BARUAH GUNUANG	4.372	67,78	65
4	13.07.12.2004	SUNGAI NANIANG	3.293	20,00	165

NO	KODE WILAYAH	NAGARI	JUMLAH PENDUDUK	LUAS WILAYAH (km ²)	KEPADATAN PENDUDUK
1	2	3	4	5	6
5	13.07.12.2005	KOTO TANGAH	3.148	35,36	89
	13.07.12	KEC. BUKIK BARISAN	24.177	294,20	82
1	13.07.13.2001	SARIAK LAWEH	6.465	21,36	303
2	13.07.13.2002	KOTO TANGAH BATU AMPA	9.912	22,44	442
3	13.07.13.2003	BATUHAMPAR	3.925	10,35	379
4	13.07.13.2004	SUAYAN	5.755	12,79	450
5	13.07.13.2005	SUNGAI BALANTIAK	1.318	8,45	156
6	13.07.13.2006	PAUH SANGIK	1.371	11,97	115
7	13.07.13.2007	DURIAN GADANG	1.756	6,90	254
	13.07.13	KEC. AKABILURU	30.502	94,26	324
	13.07	KABUPATEN LIMA PULUH KOTA	402.788	3.354,30	120

Sumber data : Database SIAK yang telah Dikonsolidasikan dan Dibersihkan (DKB) Kementerian Dalam Negeri

**Tabel 3.3. Jumlah Penduduk dan Rasio Jenis Kelamin
Menurut Nagari**

Kabupaten : Lima Puluh Kota
Semester : II (dua)
Tahun : 2024

NO	KODE WILAYAH	NAGARI	PENDUDUK			RASIO JENIS KELAMIN
			LAKI-LAKI	PEREMPUAN	JUMLAH	
1	2	3	4	5	6	7
1	13.07.01.2001	KURAI	815	838	1.653	97
2	13.07.01.2002	SUNGAI RIMBANG	1.176	1.200	2.376	98
3	13.07.01.2003	TANJUANG BUNGO	732	760	1.492	96
4	13.07.01.2004	SULIKI	1.376	1.380	2.756	100
5	13.07.01.2005	LIMBANANG	2.267	2.290	4.557	99
6	13.07.01.2006	ANDIANG	1.220	1.377	2.597	89
	13.07.01	KEC. SULIKI	7.586	7.845	15.431	97
1	13.07.02.2001	GUGUAK VIII KOTO	7.269	7.354	14.623	99
2	13.07.02.2002	VII KOTO TALAGO	4.638	4.909	9.547	94
3	13.07.02.2003	SUNGAI TALANG	2.691	2.644	5.335	102
4	13.07.02.2004	KUBANG	2.668	2.846	5.514	94
5	13.07.02.2005	SIMPANG SUGIRAN	1.109	1.157	2.266	96
	13.07.02	KEC. GUGUAK	18.375	18.910	37.285	97
1	13.07.03.2001	KOTO BARU SIMALANGGANG	4.079	4.058	8.137	101
2	13.07.03.2002	TAEH BUKIK	1.783	1.832	3.615	97
3	13.07.03.2003	SIMALANGGANG	2.715	2.625	5.340	103
4	13.07.03.2004	SUNGAI BERINGIN	1.508	1.533	3.041	98

NO	KODE WILAYAH	NAGARI	PENDUDUK			RASIO JENIS KELAMIN
			LAKI-LAKI	PEREMPUAN	JUMLAH	
1	2	3	4	5	6	7
5	13.07.03.2005	PIOBANG	2.328	2.277	4.605	102
6	13.07.03.2006	TAEH BARUAH	4.989	5.084	10.073	98
7	13.07.03.2007	KOTO TANGAH SIMALANGGANG	2.161	2.180	4.341	99
	13.07.03	KEC. PAYAKUMBUH	19.563	19.589	39.152	100
1	13.07.04.2001	TJ HARO SIKABU KABU PD PANJANG	2.984	3.090	6.074	97
2	13.07.04.2002	MUNGO	5.059	5.177	10.236	98
3	13.07.04.2003	SUNGAI KAMUYANG	4.054	4.103	8.157	99
4	13.07.04.2004	ANDALEH	2.600	2.799	5.399	93
	13.07.04	KEC. LUAK	14.697	15.169	29.866	97
1	13.07.05.2001	TARAM	4.470	4.434	8.904	101
2	13.07.05.2002	SOLOK BIO BIO	1.221	1.178	2.399	104
3	13.07.05.2003	TARANTANG	1.485	1.449	2.934	102
4	13.07.05.2004	BUKIK LIMBUKU	824	801	1.625	103
5	13.07.05.2005	HARAU	1.767	1.735	3.502	102
6	13.07.05.2006	BATU BALANG	3.461	3.442	6.903	101
7	13.07.05.2007	SARILAMAK	7.981	7.771	15.752	103
8	13.07.05.2008	GURUN	1.185	1.175	2.360	101
9	13.07.05.2009	LUBUAK BATINGKOK	1.940	1.980	3.920	98
10	13.07.05.2010	KOTO TUO	4.070	4.049	8.119	101
11	13.07.05.2011	PILUBANG	870	842	1.712	103
	13.07.05	KEC. HARAU	29.274	28.856	58.130	101

NO	KODE WILAYAH	NAGARI	PENDUDUK			RASIO JENIS KELAMIN
			LAKI-LAKI	PEREMPUAN	JUMLAH	
1	2	3	4	5	6	7
1	13.07.06.2001	MANGGILANG	2.677	2.608	5.285	103
2	13.07.06.2002	TANJUANG BALIK	1.241	1.203	2.444	103
3	13.07.06.2003	GUNUANG MALINTANG	3.564	3.378	6.942	106
4	13.07.06.2004	PANGKALAN	5.390	5.179	10.569	104
5	13.07.06.2005	KOTO ALAM	1.481	1.512	2.993	98
6	13.07.06.2006	TANJUNG PAUH	1.156	1.092	2.248	106
	13.07.06	KEC. PANGKALAN KOTO BARU	15.509	14.972	30.481	104
1	13.07.07.2001	MUARO PAITI	3.132	3.018	6.150	104
2	13.07.07.2002	KOTO BANGUN	2.050	1.949	3.999	105
3	13.07.07.2003	LUBUAK ALAI	1.803	1.761	3.564	102
4	13.07.07.2004	KOTO LAMO	1.600	1.554	3.154	103
5	13.07.07.2005	DURIAN TINGGI	1.690	1.706	3.396	99
6	13.07.07.2006	SIALANG	3.312	3.318	6.630	100
7	13.07.07.2007	GALUGUA	1.261	1.221	2.482	103
	13.07.07	KEC. KAPUR IX	14.848	14.527	29.375	102
1	13.07.08.2001	PANDAM GADANG	2.742	2.776	5.518	99
2	13.07.08.2002	KOTO TINGGI	3.596	3.577	7.173	101
3	13.07.08.2003	TALANG ANAU	1.007	1.028	2.035	98
	13.07.08	KEC. GUNUANG OMEH	7.345	7.381	14.726	100
1	13.07.09.2001	LABUAH GUNUANG	2.728	2.904	5.632	94
2	13.07.09.2002	BATU PAYUANG	3.181	3.154	6.335	101
3	13.07.09.2003	AMPALU	2.298	2.209	4.507	104

NO	KODE WILAYAH	NAGARI	PENDUDUK			RASIO JENIS KELAMIN
			LAKI-LAKI	PEREMPUAN	JUMLAH	
1	2	3	4	5	6	7
4	13.07.09.2004	BUKIK SIKUMPA	1.628	1.592	3.220	102
5	13.07.09.2005	BALAI PANJANG	3.013	3.137	6.150	96
6	13.07.09.2006	HALABAN	2.822	2.827	5.649	100
7	13.07.09.2007	TANJUANG GADANG	2.766	2.679	5.445	103
8	13.07.09.2008	SITANANG	2.010	2.001	4.011	100
	13.07.09	KEC. LAREH SAGO HALABAN	20.446	20.503	40.949	100
1	13.07.10.2001	SITUJUAH BATUA	2.940	2.947	5.887	100
2	13.07.10.2002	SITUJUAH LADANG LAWEH	1.013	1.019	2.032	99
3	13.07.10.2003	TUNGKA	2.514	2.500	5.014	101
4	13.07.10.2004	SITUJUAH BANDA DALAM	2.635	2.721	5.356	97
5	13.07.10.2005	SITUJUAH GADANG	2.972	3.037	6.009	98
	13.07.10	KEC. SITUJUAH LIMO NAGARI	12.074	12.224	24.298	99
1	13.07.11.2001	JOPANG MANGANTI	1.173	1.267	2.440	93
2	13.07.11.2002	SIMPANG KAPUAK	2.451	2.626	5.077	93
3	13.07.11.2003	MUNGKA	4.487	4.398	8.885	102
4	13.07.11.2004	TALANG MAUR	2.902	2.915	5.817	100
5	13.07.11.2005	SUNGAI ANTUAN	3.075	3.122	6.197	98
	13.07.11	KEC. MUNGKA	14.088	14.328	28.416	98
1	13.07.12.2001	MAEK	5.008	5.013	10.021	100
2	13.07.12.2002	BANJA LOWEH	1.640	1.703	3.343	96
3	13.07.12.2003	BARUAH GUNUANG	2.168	2.204	4.372	98
4	13.07.12.2004	SUNGAI NANIANG	1.577	1.716	3.293	92

NO	KODE WILAYAH	NAGARI	PENDUDUK			RASIO JENIS KELAMIN
			LAKI-LAKI	PEREMPUAN	JUMLAH	
1	2	3	4	5	6	7
5	13.07.12.2005	KOTO TANGAH	1.564	1.584	3.148	99
	13.07.12	KEC. BUKIK BARISAN	11.957	12.220	24.177	98
1	13.07.13.2001	SARIAK LAWEH	3.162	3.303	6.465	96
2	13.07.13.2002	KOTO TANGAH BATU AMPA	4.974	4.938	9.912	101
3	13.07.13.2003	BATUHAMPAR	1.995	1.930	3.925	103
4	13.07.13.2004	SUAYAN	2.844	2.911	5.755	98
5	13.07.13.2005	SUNGAI BALANTIAK	653	665	1.318	98
6	13.07.13.2006	PAUH SANGIK	701	670	1.371	105
7	13.07.13.2007	DURIAN GADANG	889	867	1.756	103
	13.07.13	KEC. AKABILURU	15.218	15.284	30.502	100
	13.07	KAB. LIMA PULUH KOTA	200.980	201.808	402.788	100

Sumber data : Database SIAK yang telah Dikonsolidasikan dan Dibersihkan (DKB) Kementerian Dalam Negeri

Tabel 3.4. Jumlah Penduduk Berdasarkan Kelompok Umur
Menurut Nagari

Kabupaten : Lima Puluh Kota
Semester : II (dua)
Tahun : 2024

NO	KODE WILAYAH	NAGARI	KELOMPOK UMUR (TAHUN)															JUMLAH	
			00-04	05-09	10-14	15-19	20-24	25-29	30-34	35-39	40-44	45-49	50-54	55-59	60-64	65-69	70-74		75+
1	2	3	4	5	6	7	8	9	10	11	12	13	14	15	16	17	18	19	20
1	13.07.01.2001	KURAI	101	106	145	153	158	105	106	102	109	116	106	74	72	69	61	70	1.653
2	13.07.01.2002	SUNGAI RIMBANG	128	170	164	183	220	191	138	127	144	188	157	145	117	91	96	117	2.376
3	13.07.01.2003	TANJUANG BUNGO	88	104	124	128	131	101	77	87	104	100	81	80	52	74	52	109	1.492
4	13.07.01.2004	SULIKI	145	161	218	222	266	219	154	148	182	179	215	152	124	108	130	133	2.756
5	13.07.01.2005	LIMBANANG	288	281	352	376	405	368	263	257	257	326	307	261	212	211	170	223	4.557
6	13.07.01.2006	ANDIANG	140	172	199	232	239	192	145	133	145	188	195	133	127	131	106	120	2.597
	13.07.01	KEC. SULIKI	890	994	1.202	1.294	1.419	1.176	883	854	941	1.097	1.061	845	704	684	615	772	15.431
1	13.07.02.2001	GUGUAK VIII KOTO	889	1.157	1.158	1.280	1.304	1.173	848	888	930	948	935	828	661	606	419	599	14.623
2	13.07.02.2002	VII KOTO TALAGO	481	552	721	781	892	688	557	494	538	612	641	562	465	488	420	655	9.547
3	13.07.02.2003	SUNGAI TALANG	325	411	439	453	508	443	262	300	351	403	341	267	241	230	164	197	5.335
4	13.07.02.2004	KUBANG	261	282	394	428	522	449	283	231	272	411	365	302	310	321	271	412	5.514
5	13.07.02.2005	SIMPANG SUGIRAN	133	146	177	198	226	186	101	111	144	129	145	124	122	105	80	139	2.266
	13.07.02	KEC. GUGUAK	2.089	2.548	2.889	3.140	3.452	2.939	2.051	2.024	2.235	2.503	2.427	2.083	1.799	1.750	1.354	2.002	37.285
1	13.07.03.2001	KOTO BARU SIMALANGGANG	541	650	673	739	767	667	568	443	595	603	477	423	324	279	162	226	8.137
2	13.07.03.2002	TAEH BUKIK	293	294	286	307	356	297	230	221	225	262	201	161	128	129	101	124	3.615
3	13.07.03.2003	SIMALANGGANG	378	471	507	444	466	400	363	360	395	369	303	223	189	194	134	144	5.340
4	13.07.03.2004	SUNGAI BERINGIN	195	215	259	293	282	220	161	159	193	237	235	149	123	115	90	115	3.041
5	13.07.03.2005	PIOBANG	325	338	411	447	408	339	249	268	315	338	272	205	217	176	144	153	4.605
6	13.07.03.2006	TAEH BARUAH	737	848	817	801	994	870	659	626	662	636	567	495	384	351	266	360	10.073
7	13.07.03.2007	KOTO TANGAH SIMALANGGANG	283	338	406	416	414	312	249	280	297	312	250	242	197	127	106	112	4.341
	13.07.03	KEC. PAYAKUMBUH	2.752	3.154	3.359	3.447	3.687	3.105	2.479	2.357	2.682	2.757	2.305	1.898	1.562	1.371	1.003	1.234	39.152
1	13.07.04.2001	TJ HARO SIKABU KABU PD PANJANG	402	485	509	527	578	456	352	371	397	398	395	318	265	227	180	214	6.074
2	13.07.04.2002	MUNGO	699	795	844	854	862	767	686	564	687	764	702	546	410	412	283	361	10.236
3	13.07.04.2003	SUNGAI KAMUYANG	515	606	654	702	776	603	475	433	527	626	562	435	359	296	241	347	8.157
4	13.07.04.2004	ANDALEH	292	391	462	476	443	370	281	270	379	434	369	309	218	273	194	238	5.399
	13.07.04	KEC. LUAK	1.908	2.277	2.469	2.559	2.659	2.196	1.794	1.638	1.990	2.222	2.028	1.608	1.252	1.208	898	1.160	29.866
1	13.07.05.2001	TARAM	548	663	754	760	784	673	470	501	649	735	608	486	352	387	255	279	8.904
2	13.07.05.2002	SOLOK BIO BIO	165	205	199	226	201	213	162	147	135	157	157	127	78	77	79	71	2.399
3	13.07.05.2003	TARANTANG	206	258	279	241	264	262	212	162	183	206	160	149	110	95	67	80	2.934
4	13.07.05.2004	BUKIK LIMBUKU	97	120	149	144	156	122	86	97	106	128	113	92	76	61	42	36	1.625
5	13.07.05.2005	HARAU	231	381	358	313	324	275	201	222	279	247	186	122	101	106	85	71	3.502
6	13.07.05.2006	BATU BALANG	532	590	661	601	592	526	415	438	531	513	389	293	271	251	137	163	6.903
7	13.07.05.2007	SARILAMAK	1.080	1.430	1.512	1.423	1.397	1.208	1.054	1.068	1.177	976	925	746	651	491	330	284	15.752

NO	KODE WILAYAH	NAGARI	KELOMPOK UMUR (TAHUN)																JUMLAH
			00-04	05-09	10-14	15-19	20-24	25-29	30-34	35-39	40-44	45-49	50-54	55-59	60-64	65-69	70-74	75+	
1	2	3	4	5	6	7	8	9	10	11	12	13	14	15	16	17	18	19	20
8	13.07.05.2008	GURUN	144	187	211	235	199	164	133	131	166	185	132	132	88	93	83	77	2.360
9	13.07.05.2009	LUBUAK BATINGKOK	265	319	386	339	350	298	236	256	259	290	240	193	156	147	93	93	3.920
10	13.07.05.2010	KOTO TUO	580	657	694	693	716	698	510	490	573	551	488	475	374	293	186	141	8.119
11	13.07.05.2011	PILUBANG	121	121	144	144	164	128	98	96	115	141	109	108	56	59	46	62	1.712
	13.07.05	KEC. HARAU	3.969	4.931	5.347	5.119	5.147	4.567	3.577	3.608	4.173	4.129	3.507	2.923	2.313	2.060	1.403	1.357	58.130
1	13.07.06.2001	MANGGILANG	392	420	529	489	439	460	341	353	367	380	306	232	240	158	93	86	5.285
2	13.07.06.2002	TANJUANG BALIK	175	210	208	208	214	206	164	167	166	167	166	115	111	82	40	45	2.444
3	13.07.06.2003	GUNUANG MALINTANG	420	533	634	578	588	570	482	531	550	490	449	342	289	219	152	115	6.942
4	13.07.06.2004	PANGKALAN	639	851	952	1.008	1.066	890	634	678	742	664	647	510	445	370	265	208	10.569
5	13.07.06.2005	KOTO ALAM	176	228	185	284	299	263	168	180	203	214	209	178	121	123	86	76	2.993
6	13.07.06.2006	TANJUNG PAUH	166	215	201	181	183	179	152	176	157	163	128	91	105	61	47	43	2.248
	13.07.06	KEC. PANGKALAN KOTO BARU	1.968	2.457	2.709	2.748	2.789	2.568	1.941	2.085	2.185	2.078	1.905	1.468	1.311	1.013	683	573	30.481
1	13.07.07.2001	MUARO PAITI	419	450	483	567	628	526	387	388	522	488	377	286	231	186	110	102	6.150
2	13.07.07.2002	KOTO BANGUN	198	261	328	365	382	366	239	235	320	346	221	193	169	168	120	88	3.999
3	13.07.07.2003	LUBUAK ALAI	209	267	299	331	337	314	221	259	280	298	227	188	110	111	67	46	3.564
4	13.07.07.2004	KOTO LAMO	191	246	264	228	284	300	243	231	295	237	198	130	108	85	68	46	3.154
5	13.07.07.2005	DURIAN TINGGI	185	222	269	250	309	282	217	203	282	275	202	200	199	120	94	87	3.396
6	13.07.07.2006	SIALANG	475	530	516	586	677	582	528	490	473	433	380	308	251	176	119	106	6.630
7	13.07.07.2007	GALUGUA	186	223	239	203	252	228	153	219	228	137	112	96	83	47	41	35	2.482
	13.07.07	KEC. KAPUR IX	1.863	2.199	2.398	2.530	2.869	2.598	1.988	2.025	2.400	2.214	1.717	1.401	1.151	893	619	510	29.375
1	13.07.08.2001	PANDAM GADANG	297	406	422	464	506	424	312	312	338	373	409	279	260	220	191	305	5.518
2	13.07.08.2002	KOTO TINGGI	412	558	616	622	611	520	429	413	470	465	445	362	350	323	249	328	7.173
3	13.07.08.2003	TALANG ANAU	115	128	151	189	182	145	120	116	146	145	125	108	90	91	89	95	2.035
	13.07.08	KEC. GUNUANG OMEH	824	1.092	1.189	1.275	1.299	1.089	861	841	954	983	979	749	700	634	529	728	14.726
1	13.07.09.2001	LABUAH GUNUANG	339	433	481	468	512	412	301	343	415	432	384	338	228	201	163	182	5.632
2	13.07.09.2002	BATU PAYUANG	369	459	545	520	539	459	342	324	404	482	421	355	314	293	227	282	6.335
3	13.07.09.2003	AMPALU	244	345	381	386	378	328	253	300	364	399	320	205	155	176	121	152	4.507
4	13.07.09.2004	BUKIK SIKUMPA	238	243	277	247	262	230	218	163	232	220	205	185	123	145	107	125	3.220
5	13.07.09.2005	BALAI PANJANG	338	458	530	512	559	466	376	361	395	463	450	332	222	274	207	207	6.150
6	13.07.09.2006	HALABAN	309	405	497	447	483	406	296	369	393	377	393	324	291	251	209	199	5.649
7	13.07.09.2007	TANJUANG GADANG	379	427	435	456	491	441	309	319	404	390	332	300	239	209	164	150	5.445
8	13.07.09.2008	SITANANG	247	291	345	304	340	300	225	239	277	302	275	210	179	185	164	128	4.011
	13.07.09	KEC. LAREH SAGO HALABAN	2.463	3.061	3.491	3.340	3.564	3.042	2.320	2.418	2.884	3.065	2.780	2.249	1.751	1.734	1.362	1.425	40.949
1	13.07.10.2001	SITUJUAH BATUA	339	438	519	515	543	463	314	348	354	414	374	342	251	234	203	236	5.887
2	13.07.10.2002	SITUJUAH LADANG LAWEH	104	156	164	186	183	117	116	132	149	144	135	120	112	75	58	81	2.032
3	13.07.10.2003	TUNGKA	313	383	408	438	436	382	255	298	345	374	334	289	232	195	163	169	5.014
4	13.07.10.2004	SITUJUAH BANDA DALAM	336	426	479	449	503	399	333	346	348	336	331	321	229	179	143	198	5.356
5	13.07.10.2005	SITUJUAH GADANG	333	445	529	523	511	462	357	319	418	412	355	338	278	239	202	288	6.009
	13.07.10	KEC. SITUJUAH LIMO NAGARI	1.425	1.848	2.099	2.111	2.176	1.823	1.375	1.443	1.614	1.680	1.529	1.410	1.102	922	769	972	24.298

NO	KODE WILAYAH	NAGARI	KELOMPOK UMUR (TAHUN)																JUMLAH
			00-04	05-09	10-14	15-19	20-24	25-29	30-34	35-39	40-44	45-49	50-54	55-59	60-64	65-69	70-74	75+	
1	2	3	4	5	6	7	8	9	10	11	12	13	14	15	16	17	18	19	20
1	13.07.11.2001	JOPANG MANGANTI	153	200	192	202	225	167	174	121	149	154	154	140	105	116	81	107	2.440
2	13.07.11.2002	SIMPANG KAPUAK	383	431	428	464	508	398	341	356	344	336	267	208	154	173	144	142	5.077
3	13.07.11.2003	MUNGKA	569	697	761	777	864	721	585	535	514	588	581	503	364	323	225	278	8.885
4	13.07.11.2004	TALANG MAUR	383	481	540	504	515	449	326	364	409	404	359	245	205	248	184	201	5.817
5	13.07.11.2005	SUNGAI ANTUAN	376	510	594	565	575	454	394	381	428	403	361	292	242	230	187	205	6.197
	13.07.11	KEC. MUNGKA	1.864	2.319	2.515	2.512	2.687	2.189	1.820	1.757	1.844	1.885	1.722	1.388	1.070	1.090	821	933	28.416
1	13.07.12.2001	MAEK	544	740	728	782	843	766	651	614	812	840	698	530	407	435	314	317	10.021
2	13.07.12.2002	BANJA LOWEH	160	215	246	290	271	217	164	179	191	241	221	186	162	185	156	259	3.343
3	13.07.12.2003	BARUAH GUNUANG	229	239	285	335	381	306	220	208	313	339	311	258	235	254	202	257	4.372
4	13.07.12.2004	SUNGAI NANIANG	180	219	261	296	305	241	160	155	209	244	203	182	168	156	138	176	3.293
5	13.07.12.2005	KOTO TANGAH	175	245	245	245	262	217	167	201	200	213	208	167	178	147	119	159	3.148
	13.07.12	KEC. BUKIK BARISAN	1.288	1.658	1.765	1.948	2.062	1.747	1.362	1.357	1.725	1.877	1.641	1.323	1.150	1.177	929	1.168	24.177
1	13.07.13.2001	SARIAK LAWEH	422	457	499	511	595	562	391	365	364	421	406	325	270	319	243	315	6.465
2	13.07.13.2002	KOTO TANGAH BATU AMPA	670	844	924	869	882	771	611	601	674	622	551	485	450	368	258	332	9.912
3	13.07.13.2003	BATUHAMPAR	273	325	323	316	324	310	280	263	252	216	211	189	176	177	106	184	3.925
4	13.07.13.2004	SUAYAN	270	401	465	478	506	419	284	311	441	472	414	323	252	295	183	241	5.755
5	13.07.13.2005	SUNGAI BALANTIAK	68	86	116	112	112	99	54	75	78	100	78	83	47	80	57	73	1.318
6	13.07.13.2006	PAUH SANGIK	73	94	112	105	139	91	63	56	78	117	75	84	63	63	65	93	1.371
7	13.07.13.2007	DURIAN GADANG	135	135	165	167	172	133	106	99	108	122	80	73	67	74	53	67	1.756
	13.07.13	KEC. AKABILURU	1.911	2.342	2.604	2.558	2.730	2.385	1.789	1.770	1.995	2.070	1.815	1.562	1.325	1.376	965	1.305	30.502
	13.07	KAB. LIMA PULUH KOTA	25.214	30.880	34.036	34.581	36.540	31.424	24.240	24.177	27.622	28.560	25.416	20.907	17.190	15.912	11.950	14.139	402.788

Sumber data : Database SIAK yang telah Dikonsolidasikan dan Dibersihkan (DKB) Kementerian Dalam Negeri

**Tabel 3.5. Jumlah Penduduk Berdasarkan Agama
Menurut Nagari**

Kabupaten : Lima Puluh Kota
Semester : II (dua)
Tahun : 2024

NO	KODE WILAYAH	NAGARI	AGAMA							JUMLAH
			ISLAM	KRISTEN	KATHOLIK	HINDU	BUDDHA	KHONGHUCU	KEPERCAYAAN	
1	2	3	4	5	6	7	8	9	10	11
1	13.07.01.2001	KURAI	1.653	-	-	-	-	-	-	1.653
2	13.07.01.2002	SUNGAI RIMBANG	2.376	-	-	-	-	-	-	2.376
3	13.07.01.2003	TANJUANG BUNGO	1.492	-	-	-	-	-	-	1.492
4	13.07.01.2004	SULIKI	2.756	-	-	-	-	-	-	2.756
5	13.07.01.2005	LIMBANANG	4.557	-	-	-	-	-	-	4.557
6	13.07.01.2006	ANDIANG	2.597	-	-	-	-	-	-	2.597
	13.07.01	KEC. SULIKI	15.431	-	-	-	-	-	-	15.431
1	13.07.02.2001	GUGUAK VIII KOTO	14.623	-	-	-	-	-	-	14.623
2	13.07.02.2002	VII KOTO TALAGO	9.547	-	-	-	-	-	-	9.547
3	13.07.02.2003	SUNGAI TALANG	5.332	-	-	-	3	-	-	5.335
4	13.07.02.2004	KUBANG	5.514	-	-	-	-	-	-	5.514
5	13.07.02.2005	SIMPANG SUGIRAN	2.266	-	-	-	-	-	-	2.266
	13.07.02	KEC. GUGUAK	37.282	-	-	-	3	-	-	37.285
1	13.07.03.2001	KOTO BARU SIMALANGGANG	8.128	9	-	-	-	-	-	8.137
2	13.07.03.2002	TAEH BUKIK	3.615	-	-	-	-	-	-	3.615
3	13.07.03.2003	SIMALANGGANG	5.340	-	-	-	-	-	-	5.340
4	13.07.03.2004	SUNGAI BERINGIN	3.041	-	-	-	-	-	-	3.041
5	13.07.03.2005	PIOBANG	4.605	-	-	-	-	-	-	4.605
6	13.07.03.2006	TAEH BARUAH	10.073	-	-	-	-	-	-	10.073
7	13.07.03.2007	KOTO TANGAH SIMALANGGANG	4.341	-	-	-	-	-	-	4.341
	13.07.03	KEC. PAYAKUMBUH	39.143	9	-	-	-	-	-	39.152

NO	KODE WILAYAH	NAGARI	AGAMA							JUMLAH
			ISLAM	KRISTEN	KATHOLIK	HINDU	BUDDHA	KHONGHUCU	KEPERCAYAAN	
1	2	3	4	5	6	7	8	9	10	11
1	13.07.04.2001	TJ HARO SIKABU KABU PD PANJANG	6.074	-	-	-	-	-	-	6.074
2	13.07.04.2002	MUNGO	10.218	15	3	-	-	-	-	10.236
3	13.07.04.2003	SUNGAI KAMUYANG	8.157	-	-	-	-	-	-	8.157
4	13.07.04.2004	ANDALEH	5.398	1	-	-	-	-	-	5.399
	13.07.04	KEC. LUAK	29.847	16	3	-	-	-	-	29.866
1	13.07.05.2001	TARAM	8.904	-	-	-	-	-	-	8.904
2	13.07.05.2002	SOLOK BIO BIO	2.399	-	-	-	-	-	-	2.399
3	13.07.05.2003	TARANTANG	2.934	-	-	-	-	-	-	2.934
4	13.07.05.2004	BUKIK LIMBUKU	1.625	-	-	-	-	-	-	1.625
5	13.07.05.2005	HARAU	3.497	4	1	-	-	-	-	3.502
6	13.07.05.2006	BATU BALANG	6.864	20	19	-	-	-	-	6.903
7	13.07.05.2007	SARILAMAK	15.121	411	217	-	-	-	3	15.752
8	13.07.05.2008	GURUN	2.359	1	-	-	-	-	-	2.360
9	13.07.05.2009	LUBUAK BATINGKOK	3.920	-	-	-	-	-	-	3.920
10	13.07.05.2010	KOTO TUO	7.981	64	74	-	-	-	-	8.119
11	13.07.05.2011	PILUBANG	1.712	-	-	-	-	-	-	1.712
	13.07.05	KEC. HARAU	57.316	500	311	-	-	-	3	58.130
1	13.07.06.2001	MANGGILANG	5.285	-	-	-	-	-	-	5.285
2	13.07.06.2002	TANJUANG BALIK	2.444	-	-	-	-	-	-	2.444
3	13.07.06.2003	GUNUANG MALINTANG	6.914	27	1	-	-	-	-	6.942
4	13.07.06.2004	PANGKALAN	10.547	22	-	-	-	-	-	10.569
5	13.07.06.2005	KOTO ALAM	2.993	-	-	-	-	-	-	2.993
6	13.07.06.2006	TANJUNG PAUH	2.239	8	1	-	-	-	-	2.248
	13.07.06	KEC. PANGKALAN KOTO BARU	30.422	57	2	-	-	-	-	30.481
1	13.07.07.2001	MUARO PAITI	6.150	-	-	-	-	-	-	6.150
2	13.07.07.2002	KOTO BANGUN	3.999	-	-	-	-	-	-	3.999

NO	KODE WILAYAH	NAGARI	AGAMA							JUMLAH
			ISLAM	KRISTEN	KATHOLIK	HINDU	BUDDHA	KHONGHUCU	KEPERCAYAAN	
1	2	3	4	5	6	7	8	9	10	11
3	13.07.07.2003	LUBUAK ALAI	3.563	1	-	-	-	-	-	3.564
4	13.07.07.2004	KOTO LAMO	3.154	-	-	-	-	-	-	3.154
5	13.07.07.2005	DURIAN TINGGI	3.396	-	-	-	-	-	-	3.396
6	13.07.07.2006	SIALANG	6.630	-	-	-	-	-	-	6.630
7	13.07.07.2007	GALUGUA	2.482	-	-	-	-	-	-	2.482
	13.07.07	KEC. KAPUR IX	29.374	1	-	-	-	-	-	29.375
1	13.07.08.2001	PANDAM GADANG	5.517	1	-	-	-	-	-	5.518
2	13.07.08.2002	KOTO TINGGI	7.173	-	-	-	-	-	-	7.173
3	13.07.08.2003	TALANG ANAU	2.035	-	-	-	-	-	-	2.035
	13.07.08	KEC. GUNUANG OMEH	14.725	1	-	-	-	-	-	14.726
1	13.07.09.2001	LABUAH GUNUANG	5.632	-	-	-	-	-	-	5.632
2	13.07.09.2002	BATU PAYUANG	6.335	-	-	-	-	-	-	6.335
3	13.07.09.2003	AMPALU	4.507	-	-	-	-	-	-	4.507
4	13.07.09.2004	BUKIK SIKUMPA	3.217	3	-	-	-	-	-	3.220
5	13.07.09.2005	BALAI PANJANG	6.150	-	-	-	-	-	-	6.150
6	13.07.09.2006	HALABAN	5.629	11	7	-	2	-	-	5.649
7	13.07.09.2007	TANJUANG GADANG	5.431	9	5	-	-	-	-	5.445
8	13.07.09.2008	SITANANG	4.011	-	-	-	-	-	-	4.011
	13.07.09	KEC. LAREH SAGO HALABAN	40.912	23	12	-	2	-	-	40.949
1	13.07.10.2001	SITUJUAH BATUA	5.887	-	-	-	-	-	-	5.887
2	13.07.10.2002	SITUJUAH LADANG LAWEH	2.032	-	-	-	-	-	-	2.032
3	13.07.10.2003	TUNGKA	5.014	-	-	-	-	-	-	5.014
4	13.07.10.2004	SITUJUAH BANDA DALAM	5.356	-	-	-	-	-	-	5.356
5	13.07.10.2005	SITUJUAH GADANG	6.009	-	-	-	-	-	-	6.009
	13.07.10	KEC. SITUJUAH LIMO NAGARI	24.298	-	-	-	-	-	-	24.298

NO	KODE WILAYAH	NAGARI	AGAMA							JUMLAH
			ISLAM	KRISTEN	KATHOLIK	HINDU	BUDDHA	KHONGHUCU	KEPERCAYAAN	
1	2	3	4	5	6	7	8	9	10	11
1	13.07.11.2001	JOPANG MANGANTI	2.440	-	-	-	-	-	-	2.440
2	13.07.11.2002	SIMPANG KAPUAK	5.077	-	-	-	-	-	-	5.077
3	13.07.11.2003	MUNGKA	8.885	-	-	-	-	-	-	8.885
4	13.07.11.2004	TALANG MAUR	5.814	3	-	-	-	-	-	5.817
5	13.07.11.2005	SUNGAI ANTUAN	6.196	1	-	-	-	-	-	6.197
	13.07.11	KEC. MUNGKA	28.412	4	-	-	-	-	-	28.416
1	13.07.12.2001	MAEK	10.017	3	-	-	-	-	1	10.021
2	13.07.12.2002	BANJA LOWEH	3.343	-	-	-	-	-	-	3.343
3	13.07.12.2003	BARUAH GUNUANG	4.372	-	-	-	-	-	-	4.372
4	13.07.12.2004	SUNGAI NANIANG	3.293	-	-	-	-	-	-	3.293
5	13.07.12.2005	KOTO TANGAH	3.148	-	-	-	-	-	-	3.148
	13.07.12	KEC. BUKIK BARISAN	24.173	3	-	-	-	-	1	24.177
1	13.07.13.2001	SARIAK LAWEH	6.465	-	-	-	-	-	-	6.465
2	13.07.13.2002	KOTO TANGAH BATU AMPA	9.911	1	-	-	-	-	-	9.912
3	13.07.13.2003	BATUHAMPAR	3.925	-	-	-	-	-	-	3.925
4	13.07.13.2004	SUAYAN	5.755	-	-	-	-	-	-	5.755
5	13.07.13.2005	SUNGAI BALANTIAK	1.318	-	-	-	-	-	-	1.318
6	13.07.13.2006	PAUH SANGIK	1.371	-	-	-	-	-	-	1.371
7	13.07.13.2007	DURIAN GADANG	1.756	-	-	-	-	-	-	1.756
	13.07.13	KEC. AKABILURU	30.501	1	-	-	-	-	-	30.502
	13.07	KAB. LIMA PULUH KOTA	401.836	615	328	-	5	-	4	402.788

Sumber data : Database SIAK yang telah Dikonsolidasikan dan Dibersihkan (DKB) Kementerian Dalam Negeri

**Tabel 3.6. Jumlah Penduduk Berdasarkan Status Perkawinan
Menurut Nagari**

Kabupaten : Lima Puluh Kota
Semester : II (dua)
Tahun : 2024

NO	KODE WILAYAH	NAGARI	STATUS PERKAWINAN				JUMLAH
			BELUM KAWIN	KAWIN	CERAI HIDUP	CERAI MATI	
1	2	3	4	5	6	7	8
1	13.07.01.2001	KURAI	735	767	36	115	1.653
2	13.07.01.2002	SUNGAI RIMBANG	1.033	1.108	54	181	2.376
3	13.07.01.2003	TANJUANG BUNGO	641	722	26	103	1.492
4	13.07.01.2004	SULIKI	1.151	1.322	77	206	2.756
5	13.07.01.2005	LIMBANANG	2.018	2.102	122	315	4.557
6	13.07.01.2006	ANDIANG	1.129	1.199	68	201	2.597
	13.07.01	KEC. SULIKI	6.707	7.220	383	1.121	15.431
1	13.07.02.2001	GUGUAK VIII KOTO	6.860	6.612	339	812	14.623
2	13.07.02.2002	VII KOTO TALAGO	4.178	4.299	279	791	9.547
3	13.07.02.2003	SUNGAI TALANG	2.393	2.530	106	306	5.335
4	13.07.02.2004	KUBANG	2.306	2.540	132	536	5.514
5	13.07.02.2005	SIMPANG SUGIRAN	990	1.107	31	138	2.266
	13.07.02	KEC. GUGUAK	16.727	17.088	887	2.583	37.285
1	13.07.03.2001	KOTO BARU SIMALANGGANG	3.802	3.789	175	371	8.137
2	13.07.03.2002	TAEH BUKIK	1.653	1.727	52	183	3.615
3	13.07.03.2003	SIMALANGGANG	2.603	2.426	76	235	5.340
4	13.07.03.2004	SUNGAI BERINGIN	1.395	1.433	49	164	3.041

NO	KODE WILAYAH	NAGARI	STATUS PERKAWINAN				JUMLAH
			BELUM KAWIN	KAWIN	CERAI HIDUP	CERAI MATI	
1	2	3	4	5	6	7	8
5	13.07.03.2005	PIOBANG	2.142	2.115	121	227	4.605
6	13.07.03.2006	TAEH BARUAH	4.767	4.585	167	554	10.073
7	13.07.03.2007	KOTO TANGAH SIMALANGGANG	2.141	1.884	75	241	4.341
	13.07.03	KEC. PAYAKUMBUH	18.503	17.959	715	1.975	39.152
1	13.07.04.2001	TJ HARO SIKABU KABU PD PANJANG	2.738	2.896	117	323	6.074
2	13.07.04.2002	MUNGO	4.428	5.021	180	607	10.236
3	13.07.04.2003	SUNGAI KAMUYANG	3.690	3.857	175	435	8.157
4	13.07.04.2004	ANDALEH	2.399	2.506	96	398	5.399
	13.07.04	KEC. LUAK	13.255	14.280	568	1.763	29.866
1	13.07.05.2001	TARAM	3.942	4.274	201	487	8.904
2	13.07.05.2002	SOLOK BIO BIO	1.106	1.156	30	107	2.399
3	13.07.05.2003	TARANTANG	1.415	1.354	33	132	2.934
4	13.07.05.2004	BUKIK LIMBUKU	748	767	32	78	1.625
5	13.07.05.2005	HARAU	1.738	1.609	35	120	3.502
6	13.07.05.2006	BATU BALANG	3.174	3.342	113	274	6.903
7	13.07.05.2007	SARILAMAK	7.687	7.156	257	652	15.752
8	13.07.05.2008	GURUN	1.113	1.081	41	125	2.360
9	13.07.05.2009	LUBUAK BATINGKOK	1.836	1.846	66	172	3.920
10	13.07.05.2010	KOTO TUO	3.853	3.750	153	363	8.119
11	13.07.05.2011	PILUBANG	717	897	17	81	1.712
	13.07.05	KEC. HARAU	27.329	27.232	978	2.591	58.130

NO	KODE WILAYAH	NAGARI	STATUS PERKAWINAN				JUMLAH
			BELUM KAWIN	KAWIN	CERAI HIDUP	CERAI MATI	
1	2	3	4	5	6	7	8
1	13.07.06.2001	MANGGILANG	2.539	2.497	58	191	5.285
2	13.07.06.2002	TANJUANG BALIK	1.213	1.100	21	110	2.444
3	13.07.06.2003	GUNUANG MALINTANG	3.246	3.303	73	320	6.942
4	13.07.06.2004	PANGKALAN	5.235	4.634	117	583	10.569
5	13.07.06.2005	KOTO ALAM	1.377	1.388	32	196	2.993
6	13.07.06.2006	TANJUNG PAUH	1.085	1.017	25	121	2.248
	13.07.06	KEC. PANGKALAN KOTO BARU	14.695	13.939	326	1.521	30.481
1	13.07.07.2001	MUARO PAITI	2.813	3.059	64	214	6.150
2	13.07.07.2002	KOTO BANGUN	1.820	1.944	36	199	3.999
3	13.07.07.2003	LUBUAK ALAI	1.613	1.786	36	129	3.564
4	13.07.07.2004	KOTO LAMO	1.384	1.620	12	138	3.154
5	13.07.07.2005	DURIAN TINGGI	1.458	1.696	23	219	3.396
6	13.07.07.2006	SIALANG	2.976	3.359	23	272	6.630
7	13.07.07.2007	GALUGUA	1.148	1.221	8	105	2.482
	13.07.07	KEC. KAPUR IX	13.212	14.685	202	1.276	29.375
1	13.07.08.2001	PANDAM GADANG	2.332	2.694	107	385	5.518
2	13.07.08.2002	KOTO TINGGI	3.282	3.296	117	478	7.173
3	13.07.08.2003	TALANG ANAU	868	977	24	166	2.035
	13.07.08	KEC. GUNUANG OMEH	6.482	6.967	248	1.029	14.726
1	13.07.09.2001	LABUAH GUNUANG	2.369	2.783	133	347	5.632
2	13.07.09.2002	BATU PAYUANG	2.805	2.978	112	440	6.335
3	13.07.09.2003	AMPALU	1.874	2.377	46	210	4.507

NO	KODE WILAYAH	NAGARI	STATUS PERKAWINAN				JUMLAH
			BELUM KAWIN	KAWIN	CERAI HIDUP	CERAI MATI	
1	2	3	4	5	6	7	8
4	13.07.09.2004	BUKIK SIKUMPA	1.417	1.533	68	202	3.220
5	13.07.09.2005	BALAI PANJANG	2.636	3.036	110	368	6.150
6	13.07.09.2006	HALABAN	2.453	2.678	114	404	5.649
7	13.07.09.2007	TANJUANG GADANG	2.360	2.711	83	291	5.445
8	13.07.09.2008	SITANANG	1.661	2.068	61	221	4.011
	13.07.09	KEC. LAREH SAGO HALABAN	17.575	20.164	727	2.483	40.949
1	13.07.10.2001	SITUJUAH BATUA	2.702	2.783	102	300	5.887
2	13.07.10.2002	SITUJUAH LADANG LAWEH	885	1.009	34	104	2.032
3	13.07.10.2003	TUNGKA	2.244	2.417	79	274	5.014
4	13.07.10.2004	SITUJUAH BANDA DALAM	2.485	2.457	140	274	5.356
5	13.07.10.2005	SITUJUAH GADANG	2.709	2.828	147	325	6.009
	13.07.10	KEC. SITUJUAH LIMO NAGARI	11.025	11.494	502	1.277	24.298
1	13.07.11.2001	JOPANG MANGANTI	1.099	1.129	58	154	2.440
2	13.07.11.2002	SIMPANG KAPUAK	2.404	2.378	71	224	5.077
3	13.07.11.2003	MUNGKA	4.181	4.038	227	439	8.885
4	13.07.11.2004	TALANG MAUR	2.677	2.767	97	276	5.817
5	13.07.11.2005	SUNGAI ANTUAN	2.936	2.836	104	321	6.197
	13.07.11	KEC. MUNGKA	13.297	13.148	557	1.414	28.416
1	13.07.12.2001	MAEK	4.235	5.022	125	639	10.021
2	13.07.12.2002	BANJA LOWEH	1.382	1.580	78	303	3.343
3	13.07.12.2003	BARUAH GUNUANG	1.718	2.247	99	308	4.372
4	13.07.12.2004	SUNGAI NANIANG	1.438	1.521	72	262	3.293

NO	KODE WILAYAH	NAGARI	STATUS PERKAWINAN				JUMLAH
			BELUM KAWIN	KAWIN	CERAI HIDUP	CERAI MATI	
1	2	3	4	5	6	7	8
5	13.07.12.2005	KOTO TANGAH	1.364	1.495	39	250	3.148
	13.07.12	KEC. BUKIK BARISAN	10.137	11.865	413	1.762	24.177
1	13.07.13.2001	SARIAK LAWEH	2.890	3.086	108	381	6.465
2	13.07.13.2002	KOTO TANGAH BATU AMPA	4.831	4.389	181	511	9.912
3	13.07.13.2003	BATUHAMPAR	2.009	1.633	63	220	3.925
4	13.07.13.2004	SUAYAN	2.571	2.667	109	408	5.755
5	13.07.13.2005	SUNGAI BALANTIAK	603	586	28	101	1.318
6	13.07.13.2006	PAUH SANGIK	582	674	16	99	1.371
7	13.07.13.2007	DURIAN GADANG	865	808	23	60	1.756
	13.07.13	KEC. AKABILURU	14.351	13.843	528	1.780	30.502
	13.07	KABUPATEN LIMA PULUH KOTA	183.295	189.884	7.034	22.575	402.788

Sumber data : Database SIAK yang telah Dikonsolidasikan dan Dibersihkan (DKB) Kementerian Dalam Negeri

Tabel 3.7. Jumlah Penduduk Berdasarkan Pendidikan yang Ditamatkan Menurut Nagari

Kabupaten : Lima Puluh Kota
Semester : II (dua)
Tahun : 2024

NO	KODE WILAYAH	NAGARI	PENDIDIKAN YANG DITAMATKAN										JUMLAH
			TIDAK/ BELUM SEKOLAH	BELUM TAMAT SD/ SEDERAJAT	TAMAT SD/ SEDERAJAT	SLTP/ SEDERAJAT	SLTA/ SEDERAJAT	DIPLOMA I/II	AKADEMI/ DIPLOMA III/ SARJANA MUDA	DIPLOMA IV/ STRATA I	STRATA-II	STRATA-III	
1	2	3	4	5	6	7	8	9	10	11	12	13	14
1	13.07.01.2001	KURAI	188	546	405	192	245	7	15	54	1	-	1.653
2	13.07.01.2002	SUNGAI RIMBANG	309	802	337	261	491	12	38	124	2	-	2.376
3	13.07.01.2003	TANJUANG BUNGO	184	505	289	195	224	8	12	72	3	-	1.492
4	13.07.01.2004	SULIKI	328	898	414	302	577	11	52	171	3	-	2.756
5	13.07.01.2005	LIMBANANG	629	1.142	757	536	1.049	24	72	339	9	-	4.557
6	13.07.01.2006	ANDIANG	321	739	448	332	511	17	48	175	6	-	2.597
	13.07.01	KEC. SULIKI	1.959	4.632	2.650	1.818	3.097	79	237	935	24	-	15.431
1	13.07.02.2001	GUGUAK VIII KOTO	2.245	3.523	2.068	1.763	3.278	107	329	1.262	47	1	14.623
2	13.07.02.2002	VII KOTO TALAGO	1.111	2.220	1.417	1.105	2.313	96	290	943	51	1	9.547
3	13.07.02.2003	SUNGAI TALANG	863	1.331	1.112	717	1.003	10	76	220	3	-	5.335
4	13.07.02.2004	KUBANG	554	1.665	883	763	1.131	29	96	371	21	1	5.514
5	13.07.02.2005	SIMPANG SUGIRAN	287	592	500	299	449	4	36	99	-	-	2.266
	13.07.02	KEC. GUGUAK	5.060	9.331	5.980	4.647	8.174	246	827	2.895	122	3	37.285
1	13.07.03.2001	KOTO BARU SIMALANGGANG	1.227	2.171	1.336	1.092	1.594	25	138	524	29	1	8.137
2	13.07.03.2002	TAEH BUKIK	554	1.135	630	504	596	5	35	150	6	-	3.615
3	13.07.03.2003	SIMALANGGANG	891	1.332	898	700	1.088	13	102	306	10	-	5.340
4	13.07.03.2004	SUNGAI BERINGIN	433	866	488	376	695	3	38	136	6	-	3.041
5	13.07.03.2005	PIOBANG	704	1.239	712	681	1.003	14	65	184	3	-	4.605
6	13.07.03.2006	TAEH BARUAH	1.725	3.132	1.217	1.231	1.949	45	160	593	21	-	10.073
7	13.07.03.2007	KOTO TANGAH SIMALANGGANG	658	880	689	578	1.044	25	107	339	21	-	4.341
	13.07.03	KEC. PAYAKUMBUH	6.192	10.755	5.970	5.162	7.969	130	645	2.232	96	1	39.152
1	13.07.04.2001	TJ HARO SIKABU KABU PD PANJANG	870	1.802	1.103	820	1.170	21	63	221	4	-	6.074
2	13.07.04.2002	MUNGO	1.626	3.246	1.242	1.221	2.148	20	192	518	23	-	10.236
3	13.07.04.2003	SUNGAI KAMUYANG	1.247	2.431	1.175	1.019	1.748	28	132	364	13	-	8.157

NO	KODE WILAYAH	NAGARI	PENDIDIKAN YANG DITAMATKAN										JUMLAH
			TIDAK/ BELUM SEKOLAH	BELUM TAMAT SD/ SEDERAJAT	TAMAT SD/ SEDERAJAT	SLTP/ SEDERAJAT	SLTA/ SEDERAJAT	DIPLOMA I/II	AKADEMI/ DIPLOMA III/ SARJANA MUDA	DIPLOMA IV/ STRATA I	STRATA-II	STRATA-III	
1	2	3	4	5	6	7	8	9	10	11	12	13	14
4	13.07.04.2004	ANDALEH	710	1.584	724	592	1.326	21	91	332	18	1	5.399
	13.07.04	KEC. LUAK	4.453	9.063	4.244	3.652	6.392	90	478	1.435	58	1	29.866
1	13.07.05.2001	TARAM	1.258	2.416	1.645	1.137	1.893	37	138	370	10	-	8.904
2	13.07.05.2002	SOLOK BIO BIO	379	824	360	277	432	3	31	93	-	-	2.399
3	13.07.05.2003	TARANTANG	520	856	451	338	590	5	51	116	7	-	2.934
4	13.07.05.2004	BUKIK LIMBUKU	224	367	312	248	362	5	29	74	4	-	1.625
5	13.07.05.2005	HARAU	683	1.181	600	419	493	9	24	93	-	-	3.502
6	13.07.05.2006	BATU BALANG	1.225	2.131	1.133	769	1.229	10	123	267	16	-	6.903
7	13.07.05.2007	SARILAMAK	2.663	4.407	2.293	1.727	3.134	42	417	979	87	3	15.752
8	13.07.05.2008	GURUN	348	774	375	307	415	3	41	91	6	-	2.360
9	13.07.05.2009	LUBUAK BATINGKOK	592	980	719	488	839	11	79	208	4	-	3.920
10	13.07.05.2010	KOTO TUO	1.231	1.776	1.098	883	1.752	41	316	921	97	4	8.119
11	13.07.05.2011	PILUBANG	260	626	288	209	240	4	29	52	4	-	1.712
	13.07.05	KEC. HARAU	9.383	16.338	9.274	6.802	11.379	170	1.278	3.264	235	7	58.130
1	13.07.06.2001	MANGGILANG	854	1.999	858	560	856	5	33	117	3	-	5.285
2	13.07.06.2002	TANJUANG BALIK	425	873	407	231	404	4	23	73	3	1	2.444
3	13.07.06.2003	GUNUANG MALINTANG	1.035	2.021	1.466	876	1.155	14	65	306	4	-	6.942
4	13.07.06.2004	PANGKALAN	1.523	3.350	2.166	1.178	1.878	19	95	350	10	-	10.569
5	13.07.06.2005	KOTO ALAM	460	1.027	518	311	531	4	15	126	1	-	2.993
6	13.07.06.2006	TANJUNG PAUH	351	742	460	266	329	7	19	74	-	-	2.248
	13.07.06	KEC. PANGKALAN KOTO BARU	4.648	10.012	5.875	3.422	5.153	53	250	1.046	21	1	30.481
1	13.07.07.2001	MUARO PAITI	894	1.471	1.298	907	1.058	20	98	392	12	-	6.150
2	13.07.07.2002	KOTO BANGUN	465	1.310	747	560	641	24	41	205	6	-	3.999
3	13.07.07.2003	LUBUAK ALAI	533	1.171	619	495	549	15	32	147	3	-	3.564
4	13.07.07.2004	KOTO LAMO	517	1.211	624	320	325	4	24	128	1	-	3.154
5	13.07.07.2005	DURIAN TINGGI	414	1.109	501	492	578	19	51	222	10	-	3.396
6	13.07.07.2006	SIALANG	1.112	3.050	855	631	698	20	58	200	6	-	6.630
7	13.07.07.2007	GALUGUA	454	1.096	438	241	196	3	10	44	-	-	2.482
	13.07.07	KEC. KAPUR IX	4.389	10.418	5.082	3.646	4.045	105	314	1.338	38	-	29.375

NO	KODE WILAYAH	NAGARI	PENDIDIKAN YANG DITAMATKAN										JUMLAH
			TIDAK/ BELUM SEKOLAH	BELUM TAMAT SD/ SEDERAJAT	TAMAT SD/ SEDERAJAT	SLTP/ SEDERAJAT	SLTA/ SEDERAJAT	DIPLOMA I/II	AKADEMI/ DIPLOMA III/ SARJANA MUDA	DIPLOMA IV/ STRATA I	STRATA-II	STRATA-III	
1	2	3	4	5	6	7	8	9	10	11	12	13	14
1	13.07.08.2001	PANDAM GADANG	758	2.264	958	549	735	18	38	196	2	-	5.518
2	13.07.08.2002	KOTO TINGGI	1.014	2.868	1.026	763	1.110	26	63	297	6	-	7.173
3	13.07.08.2003	TALANG ANAU	259	827	442	183	224	6	12	81	1	-	2.035
	13.07.08	KEC. GUNUANG OMEH	2.031	5.959	2.426	1.495	2.069	50	113	574	9	-	14.726
1	13.07.09.2001	LABUAH GUNUANG	787	2.105	871	624	962	12	67	194	10	-	5.632
2	13.07.09.2002	BATU PAYUANG	846	2.052	863	764	1.323	22	109	342	13	1	6.335
3	13.07.09.2003	AMPALU	660	1.825	782	584	542	8	23	80	3	-	4.507
4	13.07.09.2004	BUKIK SIKUMPA	501	995	434	394	676	8	56	152	4	-	3.220
5	13.07.09.2005	BALAI PANJANG	973	2.123	947	756	1.048	18	53	221	11	-	6.150
6	13.07.09.2006	HALABAN	714	2.165	804	734	940	16	62	205	9	-	5.649
7	13.07.09.2007	TANJUANG GADANG	786	1.970	817	697	922	12	62	171	8	-	5.445
8	13.07.09.2008	SITANANG	510	1.492	648	500	646	4	41	168	1	1	4.011
	13.07.09	KEC. LAREH SAGO HALABAN	5.777	14.727	6.166	5.053	7.059	100	473	1.533	59	2	40.949
1	13.07.10.2001	SITUJUAH BATUA	815	2.087	663	697	1.246	18	91	259	11	-	5.887
2	13.07.10.2002	SITUJUAH LADANG LAWEH	322	843	310	236	249	-	16	54	2	-	2.032
3	13.07.10.2003	TUNGKA	712	1.702	885	639	825	13	72	160	6	-	5.014
4	13.07.10.2004	SITUJUAH BANDA DALAM	830	1.597	753	666	1.118	28	81	268	15	-	5.356
5	13.07.10.2005	SITUJUAH GADANG	787	2.235	768	714	1.118	22	107	252	6	-	6.009
	13.07.10	KEC. SITUJUAH LIMO NAGARI	3.466	8.464	3.379	2.952	4.556	81	367	993	40	-	24.298
1	13.07.11.2001	JOPANG MANGANTI	364	707	424	301	436	14	50	136	7	1	2.440
2	13.07.11.2002	SIMPANG KAPUAK	943	2.130	814	461	529	11	39	150	-	-	5.077
3	13.07.11.2003	MUNGKA	1.317	2.876	1.400	1.071	1.632	28	134	407	19	1	8.885
4	13.07.11.2004	TALANG MAUR	941	2.036	1.118	667	781	23	46	202	3	-	5.817
5	13.07.11.2005	SUNGGAI ANTUAN	925	2.274	975	682	993	19	76	247	4	2	6.197
	13.07.11	KEC. MUNGKA	4.490	10.023	4.731	3.182	4.371	95	345	1.142	33	4	28.416
1	13.07.12.2001	MAEK	1.316	4.275	1.274	1.352	1.221	27	91	459	6	-	10.021
2	13.07.12.2002	BANJA LOWEH	343	1.276	477	410	599	18	36	180	4	-	3.343
3	13.07.12.2003	BARUAH GUNUANG	520	1.900	672	478	558	8	35	198	3	-	4.372
4	13.07.12.2004	SUNGGAI NANIANG	404	1.357	559	374	424	7	26	139	3	-	3.293

NO	KODE WILAYAH	NAGARI	PENDIDIKAN YANG DITAMATKAN										JUMLAH
			TIDAK/ BELUM SEKOLAH	BELUM TAMAT SD/ SEDERAJAT	TAMAT SD/ SEDERAJAT	SLTP/ SEDERAJAT	SLTA/ SEDERAJAT	DIPLOMA I/II	AKADEMI/ DIPLOMA III/ SARJANA MUDA	DIPLOMA IV/ STRATA I	STRATA-II	STRATA-III	
1	2	3	4	5	6	7	8	9	10	11	12	13	14
5	13.07.12.2005	KOTO TANGAH	442	1.300	452	374	422	7	23	126	2	-	3.148
	13.07.12	KEC. BUKIK BARISAN	3.025	10.108	3.434	2.988	3.224	67	211	1.102	18	-	24.177
1	13.07.13.2001	SARIAK LAWEH	991	1.941	1.061	833	1.176	27	94	334	8	-	6.465
2	13.07.13.2002	KOTO TANGAH BATU AMPA	1.612	2.488	1.777	1.192	2.197	36	155	440	14	1	9.912
3	13.07.13.2003	BATUHAMPAR	666	730	498	538	1.034	35	90	319	15	-	3.925
4	13.07.13.2004	SUAYAN	675	1.876	1.368	720	841	19	43	205	7	1	5.755
5	13.07.13.2005	SUNGAI BALANTIAK	183	389	258	161	265	8	14	39	1	-	1.318
6	13.07.13.2006	PAUH SANGIK	188	285	366	194	235	9	17	71	6	-	1.371
7	13.07.13.2007	DURIAN GADANG	307	402	284	206	426	6	35	84	5	1	1.756
	13.07.13	KEC. AKABILURU	4.622	8.111	5.612	3.844	6.174	140	448	1.492	56	3	30.502
	13.07	KABUPATEN LIMA PULUH KOTA	59.495	127.941	64.823	48.663	73.662	1.406	5.986	19.981	809	22	402.788

Sumber data : Database SIAK yang telah Dikonsolidasikan dan Dibersihkan (DKB) Kementerian Dalam Negeri

**Tabel 3.8. Jumlah Penduduk Berdasarkan Jenis Pekerjaan
Menurut Nagari**

Kabupaten : Lima Puluh Kota
Semester : II (dua)
Tahun : 2024

NO	KODE WILAYAH	NAGARI	JENIS PEKERJAAN											JUMLAH
			BELUM/ TIDAK BEKERJA	APARATUR/ PEJABAT NEGARA	TENAGA PENGAJAR	WIRASWASTA	PERTANIAN/ PETERNAKAN	NELAYAN	AGAMA DAN KEPERCAYAAN	PELAJAR/ MAHASISWA	TENAGA KESEHATAN	PENSIUNAN	LAINNYA	
1	2	3	4	5	6	7	8	9	10	11	12	13	14	15
1	13.07.01.2001	KURAI	262	21	3	155	411	-	-	399	2	6	394	1.653
2	13.07.01.2002	SUNGAI RIMBANG	434	50	8	420	356	-	-	487	1	17	603	2.376
3	13.07.01.2003	TANJUANG BUNGO	259	23	6	182	293	-	-	346	4	8	371	1.492
4	13.07.01.2004	SULIKI	415	95	7	451	425	-	-	613	2	18	730	2.756
5	13.07.01.2005	LIMBANANG	872	106	24	884	488	-	1	1.004	6	66	1.106	4.557
6	13.07.01.2006	ANDIANG	455	61	19	444	332	-	-	628	6	37	615	2.597
	13.07.01	KEC. SULIKI	2.697	356	67	2.536	2.305	-	1	3.477	21	152	3.819	15.431
1	13.07.02.2001	GUGUAK VIII KOTO	2.701	462	118	3.036	1.131	-	1	3.496	16	220	3.442	14.623
2	13.07.02.2002	VII KOTO TALAGO	1.480	412	47	1.596	1.098	-	1	2.310	21	233	2.349	9.547
3	13.07.02.2003	SUNGAI TALANG	1.028	63	13	846	769	1	-	1.169	7	21	1.418	5.335
4	13.07.02.2004	KUBANG	794	139	5	986	757	-	-	1.210	1	68	1.554	5.514
5	13.07.02.2005	SIMPANG SUGIRAN	408	23	7	282	358	-	-	522	1	8	657	2.266
	13.07.02	KEC. GUGUAK	6.411	1.099	190	6.746	4.113	1	2	8.707	46	550	9.420	37.285
1	13.07.03.2001	KOTO BARU SIMALANGGANG	1.544	199	36	1.729	677	-	-	1.931	15	78	1.928	8.137
2	13.07.03.2002	TAEH BUKIK	750	36	9	323	759	-	1	837	-	8	892	3.615
3	13.07.03.2003	SIMALANGGANG	1.072	104	29	1.068	533	1	-	1.251	17	37	1.228	5.340
4	13.07.03.2004	SUNGAI BERINGIN	546	45	4	489	419	-	-	723	-	15	800	3.041
5	13.07.03.2005	PIOBANG	899	59	11	587	758	-	-	1.107	2	45	1.137	4.605
6	13.07.03.2006	TAEH BARUAH	2.310	187	13	1.686	1.052	1	-	2.274	13	58	2.479	10.073
7	13.07.03.2007	KOTO TANGAH SIMALANGGANG	828	161	26	899	311	-	-	1.130	15	35	936	4.341
	13.07.03	KEC. PAYAKUMBUH	7.949	791	128	6.781	4.509	2	1	9.253	62	276	9.400	39.152
1	13.07.04.2001	TJ HARO SIKABU KABU PD PANJANG	1.103	45	42	950	898	-	-	1.408	11	21	1.596	6.074
2	13.07.04.2002	MUNGO	1.991	308	60	1.557	1.251	9	3	2.211	22	82	2.742	10.236
3	13.07.04.2003	SUNGAI KAMUYANG	1.590	167	13	1.429	993	1	-	1.798	8	74	2.084	8.157
4	13.07.04.2004	ANDALEH	952	109	24	1.056	518	2	1	1.277	9	52	1.399	5.399
	13.07.04	KEC. LUAK	5.636	629	139	4.992	3.660	12	4	6.694	50	229	7.821	29.866
1	13.07.05.2001	TARAM	1.608	147	29	1.600	1.519	-	1	2.009	5	41	1.945	8.904
2	13.07.05.2002	SOLOK BIO BIO	459	29	2	376	349	-	-	568	-	3	613	2.399
3	13.07.05.2003	TARANTANG	601	35	3	635	245	-	1	672	4	12	726	2.934

NO	KODE WILAYAH	NAGARI	JENIS PEKERJAAN											JUMLAH
			BELUM/ TIDAK BEKERJA	APARATUR/ PEJABAT NEGARA	TENAGA PENGAJAR	WIRASWASTA	PERTANIAN/ PETERNAKAN	NELAYAN	AGAMA DAN KEPERCAYAAN	PELAJAR/ MAHASISWA	TENAGA KESEHATAN	PENSIUNAN	LAINNYA	
1	2	3	4	5	6	7	8	9	10	11	12	13	14	15
4	13.07.05.2004	BUKIK LIMBUKU	267	32	3	361	285	-	-	400	-	17	260	1.625
5	13.07.05.2005	HARAU	778	30	1	475	545	-	-	840	-	5	828	3.502
6	13.07.05.2006	BATU BALANG	1.452	137	18	1.079	839	1	4	1.611	6	18	1.738	6.903
7	13.07.05.2007	SARILAMAK	3.266	611	85	3.078	1.113	1	2	3.897	38	170	3.491	15.752
8	13.07.05.2008	GURUN	464	34	6	295	368	-	-	577	1	14	601	2.360
9	13.07.05.2009	LUBUAK BATINGKOK	731	70	11	642	458	-	-	987	4	26	991	3.920
10	13.07.05.2010	KOTO TUO	1.522	555	67	1.571	520	-	-	2.039	15	175	1.655	8.119
11	13.07.05.2011	PILUBANG	300	22	3	220	351	-	-	357	-	2	457	1.712
	13.07.05	KEC. HARAU	11.448	1.702	228	10.332	6.592	2	8	13.957	73	483	13.305	58.130
1	13.07.06.2001	MANGGILANG	1.073	26	12	457	1.041	-	-	1.312	2	8	1.354	5.285
2	13.07.06.2002	TANJUANG BALIK	523	26	5	344	382	5	1	548	2	1	607	2.444
3	13.07.06.2003	GUNUANG MALINTANG	1.305	143	65	606	1.566	-	-	1.603	10	12	1.632	6.942
4	13.07.06.2004	PANGKALAN	2.075	128	43	1.583	1.402	1	2	2.664	15	26	2.630	10.569
5	13.07.06.2005	KOTO ALAM	610	22	8	340	560	-	-	701	-	3	749	2.993
6	13.07.06.2006	TANJUNG PAUH	426	28	5	325	348	7	1	558	4	3	543	2.248
	13.07.06	KEC. PANGKALAN KOTO BARU	6.012	373	138	3.655	5.299	13	4	7.386	33	53	7.515	30.481
1	13.07.07.2001	MUARO PAITI	1.138	116	20	595	1.249	-	-	1.521	4	21	1.486	6.150
2	13.07.07.2002	KOTO BANGUN	656	58	18	307	937	-	-	1.020	3	21	979	3.999
3	13.07.07.2003	LUBUAK ALAI	654	40	18	259	823	-	-	850	2	1	917	3.564
4	13.07.07.2004	KOTO LAMO	660	22	18	194	771	-	1	683	2	-	803	3.154
5	13.07.07.2005	DURIAN TINGGI	558	98	6	294	778	-	-	825	5	17	815	3.396
6	13.07.07.2006	SIALANG	1.233	53	4	379	1.717	1	-	1.558	10	6	1.669	6.630
7	13.07.07.2007	GALUGUA	518	8	5	89	802	-	-	526	1	1	532	2.482
	13.07.07	KEC. KAPUR IX	5.417	395	89	2.117	7.077	1	1	6.983	27	67	7.201	29.375
1	13.07.08.2001	PANDAM GADANG	960	67	7	450	1.338	-	2	1.204	-	13	1.477	5.518
2	13.07.08.2002	KOTO TINGGI	1.231	85	25	650	1.791	-	-	1.699	3	34	1.655	7.173
3	13.07.08.2003	TALANG ANAU	353	26	5	171	523	-	-	449	3	1	504	2.035
	13.07.08	KEC. GUNUANG OMEH	2.544	178	37	1.271	3.652	-	2	3.352	6	48	3.636	14.726
1	13.07.09.2001	LABUAH GUNUANG	997	56	26	829	854	1	-	1.226	4	38	1.601	5.632
2	13.07.09.2002	BATU PAYUANG	1.127	144	19	1.015	876	2	-	1.456	8	70	1.618	6.335
3	13.07.09.2003	AMPALU	869	18	5	202	1.165	-	1	933	2	7	1.305	4.507
4	13.07.09.2004	BUKIK SIKUMPA	666	55	11	531	450	-	-	686	1	9	811	3.220
5	13.07.09.2005	BALAI PANJANG	1.152	87	12	1.001	915	1	1	1.266	7	25	1.683	6.150
6	13.07.09.2006	HALABAN	956	64	13	579	1.121	-	1	1.239	4	24	1.648	5.649

NO	KODE WILAYAH	NAGARI	JENIS PEKERJAAN											JUMLAH
			BELUM/ TIDAK BEKERJA	APARATUR/ PEJABAT NEGARA	TENAGA PENGAJAR	WIRASWASTA	PERTANIAN/ PETERNAKAN	NELAYAN	AGAMA DAN KEPERCAYAAN	PELAJAR/ MAHASISWA	TENAGA KESEHATAN	PENSIUNAN	LAINNYA	
1	2	3	4	5	6	7	8	9	10	11	12	13	14	15
7	13.07.09.2007	TANJUANG GADANG	1.026	57	8	849	921	-	1	1.174	1	21	1.387	5.445
8	13.07.09.2008	SITANANG	679	41	9	476	840	-	-	874	2	9	1.081	4.011
	13.07.09	KEC. LAREH SAGO HALABAN	7.472	522	103	5.482	7.142	4	4	8.854	29	203	11.134	40.949
1	13.07.10.2001	SITUJUAH BATUA	1.038	98	6	906	860	-	-	1.378	6	49	1.546	5.887
2	13.07.10.2002	SITUJUAH LADANG LAWEH	390	16	1	217	427	-	-	429	-	10	542	2.032
3	13.07.10.2003	TUNGKA	905	46	10	723	846	1	1	1.081	3	21	1.377	5.014
4	13.07.10.2004	SITUJUAH BANDA DALAM	1.043	115	16	892	630	-	-	1.245	5	42	1.368	5.356
5	13.07.10.2005	SITUJUAH GADANG	1.003	91	19	750	1.060	-	1	1.472	5	38	1.570	6.009
	13.07.10	KEC. SITUJUAH LIMO NAGARI	4.379	366	52	3.488	3.823	1	2	5.605	19	160	6.403	24.298
1	13.07.11.2001	JOPANG MANGANTI	461	49	1	459	264	-	-	590	3	23	590	2.440
2	13.07.11.2002	SIMPANG KAPUAK	1.116	24	6	563	1.025	1	-	1.128	1	3	1.210	5.077
3	13.07.11.2003	MUNGKA	1.718	146	19	1.663	972	1	3	2.095	10	60	2.198	8.885
4	13.07.11.2004	TALANG MAUR	1.126	53	18	795	1.051	-	-	1.367	1	14	1.392	5.817
5	13.07.11.2005	SUNGAI ANTUAN	1.132	80	25	914	1.039	1	1	1.631	7	13	1.354	6.197
	13.07.11	KEC. MUNGKA	5.553	352	69	4.394	4.351	3	4	6.811	22	113	6.744	28.416
1	13.07.12.2001	MAEK	1.641	137	23	676	2.553	1	-	2.183	7	16	2.784	10.021
2	13.07.12.2002	BANJA LOWEH	513	65	5	335	766	-	-	777	1	24	857	3.343
3	13.07.12.2003	BARUAH GUNUANG	609	76	11	346	1.177	-	-	928	3	7	1.215	4.372
4	13.07.12.2004	SUNGAI NANIANG	518	49	9	330	864	-	-	795	3	8	717	3.293
5	13.07.12.2005	KOTO TANGAH	618	34	6	219	734	-	-	686	1	17	833	3.148
	13.07.12	KEC. BUKIK BARISAN	3.899	361	54	1.906	6.094	1	-	5.369	15	72	6.406	24.177
1	13.07.13.2001	SARIAK LAWEH	1.230	96	23	844	1.011	1	3	1.427	14	27	1.789	6.465
2	13.07.13.2002	KOTO TANGAH BATU AMPA	2.001	148	26	1.645	1.137	-	-	2.386	5	78	2.486	9.912
3	13.07.13.2003	BATUHAMPAR	858	128	24	708	412	1	1	919	2	47	825	3.925
4	13.07.13.2004	SUAYAN	1.026	58	30	699	996	-	-	1.323	-	12	1.611	5.755
5	13.07.13.2005	SUNGAI BALANTIAK	266	14	-	180	204	-	-	277	-	7	370	1.318
6	13.07.13.2006	PAUH SANGIK	249	33	7	93	312	-	-	290	-	13	374	1.371
7	13.07.13.2007	DURIAN GADANG	371	30	17	232	245	-	-	447	1	20	393	1.756
	13.07.13	KEC. AKABILURU	6.001	507	127	4.401	4.317	2	4	7.069	22	204	7.848	30.502
	13.07	KABUPATEN LIMA PULUH KOTA	75.418	7.631	1.421	58.101	62.934	42	37	93.517	425	2.610	100.652	402.788

Sumber data : Database SIAK yang telah Dikonsolidasikan dan Dibersihkan (DKB) Kementerian Dalam Negeri

**Tabel 3.9. Jumlah Penduduk Berdasarkan Golongan Darah
Menurut Nagari**

Kabupaten : Lima Puluh Kota
Semester : II (dua)
Tahun : 2024

NO	KODE WILAYAH	NAGARI	GOLONGAN DARAH													JUMLAH
			A	B	AB	O	A+	A-	B+	B-	AB+	AB-	O+	O-	TIDAK TAHU	
1	2	3	4	5	6	7	8	9	10	11	12	13	14	15	16	17
1	13.07.01.2001	KURAI	12	10	5	21	-	-	-	-	-	-	4	15	1.586	1.653
2	13.07.01.2002	SUNGAI RIMBANG	54	45	17	74	3	-	2	1	-	1	3	5	2.171	2.376
3	13.07.01.2003	TANJUANG BUNGO	19	18	12	30	-	-	1	-	-	-	1	2	1.409	1.492
4	13.07.01.2004	SULIKI	61	58	22	86	5	-	1	-	3	-	1	10	2.509	2.756
5	13.07.01.2005	LIMBANANG	101	99	41	162	5	2	3	-	1	-	2	7	4.134	4.557
6	13.07.01.2006	ANDIANG	48	73	27	86	3	1	2	1	-	-	1	4	2.351	2.597
	13.07.01	KEC. SULIKI	295	303	124	459	16	3	9	2	4	1	12	43	14.160	15.431
1	13.07.02.2001	GUGUAK VIII KOTO	691	658	320	1.123	16	2	20	3	5	-	16	10	11.759	14.623
2	13.07.02.2002	VII KOTO TALAGO	488	525	247	749	18	-	10	2	4	1	8	15	7.480	9.547
3	13.07.02.2003	SUNGAI TALANG	180	155	94	279	3	-	5	2	1	7	10	13	4.586	5.335
4	13.07.02.2004	KUBANG	197	237	99	355	5	1	5	1	3	-	4	5	4.602	5.514
5	13.07.02.2005	SIMPANG SUGIRAN	56	81	38	111	2	-	2	-	3	-	1	1	1.971	2.266
	13.07.02	KEC. GUGUAK	1.612	1.656	798	2.617	44	3	42	8	16	8	39	44	30.398	37.285
1	13.07.03.2001	KOTO BARU SIMALANGGANG	417	234	135	584	12	3	1	1	2	2	5	4	6.737	8.137
2	13.07.03.2002	TAEH BUKIK	94	56	28	153	-	1	-	-	-	-	-	2	3.281	3.615
3	13.07.03.2003	SIMALANGGANG	242	155	86	367	12	-	5	-	1	1	2	1	4.468	5.340
4	13.07.03.2004	SUNGAI BERINGIN	157	89	41	251	2	-	1	-	-	-	5	1	2.494	3.041
5	13.07.03.2005	PIOBANG	180	145	74	272	8	2	5	3	6	1	6	8	3.895	4.605
6	13.07.03.2006	TAEH BARUAH	357	230	107	674	16	-	7	2	6	1	16	17	8.640	10.073
7	13.07.03.2007	KOTO TANGAH SIMALANGGANG	243	136	64	335	13	-	3	2	4	1	8	4	3.528	4.341
	13.07.03	KEC. PAYAKUMBUH	1.690	1.045	535	2.636	63	6	22	8	19	6	42	37	33.043	39.152
1	13.07.04.2001	TJ HARO SIKABU KABU PD PANJANG	59	58	30	116	6	-	5	-	3	2	8	2	5.785	6.074
2	13.07.04.2002	MUNGO	159	103	65	232	22	3	21	1	4	2	38	9	9.577	10.236
3	13.07.04.2003	SUNGAI KAMUYANG	150	109	55	221	9	-	2	-	2	1	12	14	7.582	8.157

NO	KODE WILAYAH	NAGARI	GOLONGAN DARAH													JUMLAH
			A	B	AB	O	A+	A-	B+	B-	AB+	AB-	O+	O-	TIDAK TAHU	
1	2	3	4	5	6	7	8	9	10	11	12	13	14	15	16	17
4	13.07.04.2004	ANDALEH	101	110	40	164	4	1	2	-	1	-	4	7	4.965	5.399
	13.07.04	KEC. LUAK	469	380	190	733	41	4	30	1	10	5	62	32	27.909	29.866
1	13.07.05.2001	TARAM	94	70	30	141	11	-	5	-	4	1	7	3	8.538	8.904
2	13.07.05.2002	SOLOK BIO BIO	17	5	3	16	2	-	-	1	-	-	1	1	2.353	2.399
3	13.07.05.2003	TARANTANG	61	43	23	88	1	-	-	1	3	-	8	4	2.702	2.934
4	13.07.05.2004	BUKIK LIMBUKU	16	16	8	18	1	-	1	1	-	-	-	2	1.562	1.625
5	13.07.05.2005	HARAU	17	15	11	16	1	-	3	-	-	-	4	5	3.430	3.502
6	13.07.05.2006	BATU BALANG	70	61	41	121	5	-	4	-	4	-	7	8	6.582	6.903
7	13.07.05.2007	SARILAMAK	262	249	111	532	14	-	13	-	3	1	24	24	14.519	15.752
8	13.07.05.2008	GURUN	28	14	15	60	3	-	-	-	1	1	1	1	2.236	2.360
9	13.07.05.2009	LUBUAK BATINGKOK	42	20	19	73	6	-	4	-	3	-	7	3	3.743	3.920
10	13.07.05.2010	KOTO TUO	217	160	63	299	6	1	9	-	3	4	9	13	7.335	8.119
11	13.07.05.2011	PILUBANG	8	9	6	18	-	-	-	-	2	-	2	4	1.663	1.712
	13.07.05	KEC. HARAU	832	662	330	1.382	50	1	39	3	23	7	70	68	54.663	58.130
1	13.07.06.2001	MANGGILANG	65	39	26	79	5	-	2	-	-	1	1	8	5.059	5.285
2	13.07.06.2002	TANJUANG BALIK	26	23	10	39	2	-	1	-	1	-	-	2	2.340	2.444
3	13.07.06.2003	GUNUANG MALINTANG	96	70	36	180	8	-	7	-	3	-	6	9	6.527	6.942
4	13.07.06.2004	PANGKALAN	124	106	69	212	16	-	22	-	9	1	9	8	9.993	10.569
5	13.07.06.2005	KOTO ALAM	31	47	14	78	4	-	1	-	-	-	8	-	2.810	2.993
6	13.07.06.2006	TANJUNG PAUH	27	15	12	54	2	-	2	-	-	-	4	3	2.129	2.248
	13.07.06	KEC. PANGKALAN KOTO BARU	369	300	167	642	37	-	35	-	13	2	28	30	28.858	30.481
1	13.07.07.2001	MUARO PAITI	145	136	82	232	4	1	6	-	-	1	10	4	5.529	6.150
2	13.07.07.2002	KOTO BANGUN	87	62	32	140	3	-	3	-	-	-	3	4	3.665	3.999
3	13.07.07.2003	LUBUAK ALAI	37	36	16	51	2	-	1	-	1	-	4	6	3.410	3.564
4	13.07.07.2004	KOTO LAMO	56	30	13	76	1	1	1	-	-	-	1	3	2.972	3.154
5	13.07.07.2005	DURIAN TINGGI	60	59	20	121	1	-	-	-	-	-	3	5	3.127	3.396
6	13.07.07.2006	SIALANG	98	82	42	141	2	-	1	-	2	-	9	12	6.241	6.630
7	13.07.07.2007	GALUGUA	16	14	5	15	-	-	2	-	-	-	-	2	2.428	2.482
	13.07.07	KEC. KAPUR IX	499	419	210	776	13	2	14	-	3	1	30	36	27.372	29.375

NO	KODE WILAYAH	NAGARI	GOLONGAN DARAH													JUMLAH
			A	B	AB	O	A+	A-	B+	B-	AB+	AB-	O+	O-	TIDAK TAHU	
1	2	3	4	5	6	7	8	9	10	11	12	13	14	15	16	17
1	13.07.08.2001	PANDAM GADANG	75	79	29	130	5	-	2	-	-	2	3	5	5.188	5.518
2	13.07.08.2002	KOTO TINGGI	105	131	70	230	18	3	9	-	5	4	26	9	6.563	7.173
3	13.07.08.2003	TALANG ANAU	21	16	7	33	2	-	1	-	1	4	-	1	1.949	2.035
	13.07.08	KEC. GUNUANG OMEH	201	226	106	393	25	3	12	-	6	10	29	15	13.700	14.726
1	13.07.09.2001	LABUAH GUNUANG	140	114	63	216	8	-	1	-	3	-	5	3	5.079	5.632
2	13.07.09.2002	BATU PAYUANG	116	74	48	187	1	1	5	-	2	1	6	8	5.886	6.335
3	13.07.09.2003	AMPALU	78	54	30	89	2	-	3	-	-	-	4	5	4.242	4.507
4	13.07.09.2004	BUKIK SIKUMPA	85	69	46	115	-	-	1	-	-	-	2	6	2.896	3.220
5	13.07.09.2005	BALAI PANJANG	143	97	59	223	2	-	5	-	1	-	4	6	5.610	6.150
6	13.07.09.2006	HALABAN	145	114	53	222	6	-	1	-	1	2	4	7	5.094	5.649
7	13.07.09.2007	TANJUANG GADANG	130	81	64	192	3	-	2	-	2	-	4	6	4.961	5.445
8	13.07.09.2008	SITANANG	96	63	32	138	2	1	3	-	2	1	-	6	3.667	4.011
	13.07.09	KEC. LAREH SAGO HALABAN	933	666	395	1.382	24	2	21	-	11	4	29	47	37.435	40.949
1	13.07.10.2001	SITUJUAH BATUA	216	137	75	308	5	-	6	1	3	2	5	8	5.121	5.887
2	13.07.10.2002	SITUJUAH LADANG LAWEH	40	23	18	86	2	-	1	-	-	1	2	3	1.856	2.032
3	13.07.10.2003	TUNGKA	140	97	50	258	3	-	6	-	-	2	4	5	4.449	5.014
4	13.07.10.2004	SITUJUAH BANDA DALAM	200	130	87	303	10	-	5	-	3	3	4	4	4.607	5.356
5	13.07.10.2005	SITUJUAH GADANG	138	88	35	251	5	1	3	-	3	-	6	4	5.475	6.009
	13.07.10	KEC. SITUJUAH LIMO NAGARI	734	475	265	1.206	25	1	21	1	9	8	21	24	21.508	24.298
1	13.07.11.2001	JOPANG MANGANTI	46	41	23	78	-	-	4	-	1	-	2	5	2.240	2.440
2	13.07.11.2002	SIMPANG KAPUAK	50	32	18	117	2	-	4	-	1	-	1	4	4.848	5.077
3	13.07.11.2003	MUNGKA	192	196	90	374	3	-	1	-	3	2	4	6	8.014	8.885
4	13.07.11.2004	TALANG MAUR	107	88	44	146	2	1	-	-	3	-	5	5	5.416	5.817
5	13.07.11.2005	SUNGAI ANTUAN	102	80	38	187	3	-	1	-	2	-	5	6	5.773	6.197
	13.07.11	KEC. MUNGKA	497	437	213	902	10	1	10	-	10	2	17	26	26.291	28.416
1	13.07.12.2001	MAEK	223	232	106	413	1	1	1	-	1	1	2	9	9.031	10.021
2	13.07.12.2002	BANJA LOWEH	78	76	33	136	-	-	3	-	1	-	4	-	3.012	3.343
3	13.07.12.2003	BARUAH GUNUANG	85	95	36	136	3	-	1	-	-	1	1	3	4.011	4.372
4	13.07.12.2004	SUNGAI NANIANG	50	95	23	102	1	-	4	-	3	-	4	4	3.007	3.293

NO	KODE WILAYAH	NAGARI	GOLONGAN DARAH													JUMLAH
			A	B	AB	O	A+	A-	B+	B-	AB+	AB-	O+	O-	TIDAK TAHU	
1	2	3	4	5	6	7	8	9	10	11	12	13	14	15	16	17
5	13.07.12.2005	KOTO TANGAH	32	42	21	64	-	-	1	-	-	-	1	1	2.986	3.148
	13.07.12	KEC. BUKIK BARISAN	468	540	219	851	5	1	10	-	5	2	12	17	22.047	24.177
1	13.07.13.2001	SARIAK LAWEH	74	80	39	138	6	-	4	-	8	-	8	3	6.105	6.465
2	13.07.13.2002	KOTO TANGAH BATU AMPA	196	174	78	379	21	1	12	-	9	-	22	6	9.014	9.912
3	13.07.13.2003	BATUHAMPAR	71	59	25	77	7	1	6	-	3	1	9	3	3.663	3.925
4	13.07.13.2004	SUAYAN	61	37	24	161	8	-	6	-	3	-	11	2	5.442	5.755
5	13.07.13.2005	SUNGAI BALANTIAK	17	11	11	38	2	-	1	-	-	-	1	1	1.236	1.318
6	13.07.13.2006	PAUH SANGIK	10	35	12	43	1	-	3	1	-	-	1	2	1.263	1.371
7	13.07.13.2007	DURIAN GADANG	35	32	8	65	2	-	4	-	-	-	2	2	1.606	1.756
	13.07.13	KEC. AKABILURU	464	428	197	901	47	2	36	1	23	1	54	19	28.329	30.502
	13.07	KABUPATEN LIMA PULUH KOTA	9.063	7.537	3.749	14.880	400	29	301	24	152	57	445	438	365.713	402.788

Sumber data : Database SIAK yang telah Dikonsolidasikan dan Dibersihkan (DKB) Kementerian Dalam Negeri

**Tabel 3.10. Jumlah Penduduk Berdasarkan Usia Pendidikan
Menurut Nagari**

Kabupaten : Lima Puluh Kota
Semester : II (dua)
Tahun : 2024

NO	KODE WILAYAH	NAGARI	USIA PENDIDIKAN						JUMLAH
			04 - 05 TAHUN	06 TAHUN	07 - 12 TAHUN	13 - 15 TAHUN	16 - 18 TAHUN	19 - 22 TAHUN	
1	2	3	4	5	6	7	8	9	10
1	13.07.01.2001	KURAI	42	24	155	91	91	125	528
2	13.07.01.2002	SUNGAI RIMBANG	51	29	196	112	117	163	668
3	13.07.01.2003	TANJUANG BUNGO	40	21	144	74	69	103	451
4	13.07.01.2004	SULIKI	66	25	228	142	130	194	785
5	13.07.01.2005	LIMBANANG	124	58	375	213	241	303	1.314
6	13.07.01.2006	ANDIANG	79	38	216	124	143	182	782
	13.07.01	KEC. SULIKI	402	195	1.314	756	791	1.070	4.528
1	13.07.02.2001	GUGUAK VIII KOTO	450	222	1.363	788	726	1.036	4.585
2	13.07.02.2002	VII KOTO TALAGO	212	112	760	450	463	727	2.724
3	13.07.02.2003	SUNGAI TALANG	158	87	496	274	261	402	1.678
4	13.07.02.2004	KUBANG	112	53	375	254	250	414	1.458
5	13.07.02.2005	SIMPANG SUGIRAN	50	31	184	115	129	167	676
	13.07.02	KEC. GUGUAK	982	505	3.178	1.881	1.829	2.746	11.121
1	13.07.03.2001	KOTO BARU SIMALANGGANG	245	129	793	425	462	567	2.621
2	13.07.03.2002	TAEH BUKIK	138	66	322	188	182	274	1.170

NO	KODE WILAYAH	NAGARI	USIA PENDIDIKAN						JUMLAH
			04 - 05 TAHUN	06 TAHUN	07 - 12 TAHUN	13 - 15 TAHUN	16 - 18 TAHUN	19 - 22 TAHUN	
1	2	3	4	5	6	7	8	9	10
3	13.07.03.2003	SIMALANGGANG	181	87	594	298	258	337	1.755
4	13.07.03.2004	SUNGGAI BERINGIN	89	55	279	164	176	208	971
5	13.07.03.2005	PIOBANG	135	66	441	276	280	318	1.516
6	13.07.03.2006	TAEH BARUAH	342	174	1.008	491	473	746	3.234
7	13.07.03.2007	KOTO TANGAH SIMALANGGANG	129	64	449	254	246	321	1.463
	13.07.03	KEC. PAYAKUMBUH	1.259	641	3.886	2.096	2.077	2.771	12.730
1	13.07.04.2001	TJ HARO SIKABU KABU PD PANJANG	177	93	606	311	330	442	1.959
2	13.07.04.2002	MUNGO	324	153	1.006	527	503	636	3.149
3	13.07.04.2003	SUNGGAI KAMUYANG	252	104	763	417	414	606	2.556
4	13.07.04.2004	ANDALEH	144	77	509	296	280	369	1.675
	13.07.04	KEC. LUAK	897	427	2.884	1.551	1.527	2.053	9.339
1	13.07.05.2001	TARAM	285	135	841	467	461	610	2.799
2	13.07.05.2002	SOLOK BIO BIO	75	42	251	125	128	156	777
3	13.07.05.2003	TARANTANG	91	59	318	145	151	191	955
4	13.07.05.2004	BUKIK LIMBUKU	44	32	175	76	82	129	538
5	13.07.05.2005	HARAU	131	90	423	201	200	248	1.293
6	13.07.05.2006	BATU BALANG	242	108	766	405	349	454	2.324
7	13.07.05.2007	SARILAMAK	549	278	1.783	888	874	1.106	5.478
8	13.07.05.2008	GURUN	66	45	237	126	153	161	788
9	13.07.05.2009	LUBUAK BATINGKOK	129	61	442	213	224	244	1.313

NO	KODE WILAYAH	NAGARI	USIA PENDIDIKAN						JUMLAH
			04 - 05 TAHUN	06 TAHUN	07 - 12 TAHUN	13 - 15 TAHUN	16 - 18 TAHUN	19 - 22 TAHUN	
1	2	3	4	5	6	7	8	9	10
10	13.07.05.2010	KOTO TUO	272	131	787	458	420	518	2.586
11	13.07.05.2011	PILUBANG	53	28	151	90	81	129	532
	13.07.05	KEC. HARAU	1.937	1.009	6.174	3.194	3.123	3.946	19.383
1	13.07.06.2001	MANGGILANG	154	92	571	316	286	389	1.808
2	13.07.06.2002	TANJUANG BALIK	88	52	238	138	123	170	809
3	13.07.06.2003	GUNUANG MALINTANG	259	80	684	370	354	450	2.197
4	13.07.06.2004	PANGKALAN	333	160	1.086	591	607	840	3.617
5	13.07.06.2005	KOTO ALAM	101	39	243	127	170	245	925
6	13.07.06.2006	TANJUNG PAUH	87	31	274	106	111	143	752
	13.07.06	KEC. PANGKALAN KOTO BARU	1.022	454	3.096	1.648	1.651	2.237	10.108
1	13.07.07.2001	MUARO PAITI	204	104	505	325	341	486	1.965
2	13.07.07.2002	KOTO BANGUN	102	54	311	229	220	301	1.217
3	13.07.07.2003	LUBUAK ALAI	103	61	337	173	204	251	1.129
4	13.07.07.2004	KOTO LAMO	96	59	282	158	136	240	971
5	13.07.07.2005	DURIAN TINGGI	96	48	265	173	150	231	963
6	13.07.07.2006	SIALANG	205	115	625	332	352	529	2.158
7	13.07.07.2007	GALUGUA	88	49	260	140	113	192	842
	13.07.07	KEC. KAPUR IX	894	490	2.585	1.530	1.516	2.230	9.245
1	13.07.08.2001	PANDAM GADANG	170	68	503	295	263	380	1.679
2	13.07.08.2002	KOTO TINGGI	194	105	726	376	394	472	2.267

NO	KODE WILAYAH	NAGARI	USIA PENDIDIKAN						JUMLAH
			04 - 05 TAHUN	06 TAHUN	07 - 12 TAHUN	13 - 15 TAHUN	16 - 18 TAHUN	19 - 22 TAHUN	
1	2	3	4	5	6	7	8	9	10
3	13.07.08.2003	TALANG ANAU	63	26	159	117	91	144	600
	13.07.08	KEC. GUNUANG OMEH	427	199	1.388	788	748	996	4.546
1	13.07.09.2001	LABUAH GUNUANG	167	91	539	303	270	404	1.774
2	13.07.09.2002	BATU PAYUANG	185	76	605	368	303	430	1.967
3	13.07.09.2003	AMPALU	121	66	425	273	204	309	1.398
4	13.07.09.2004	BUKIK SIKUMPA	87	54	311	180	142	202	976
5	13.07.09.2005	BALAI PANJANG	183	86	592	324	301	425	1.911
6	13.07.09.2006	HALABAN	148	78	539	306	276	382	1.729
7	13.07.09.2007	TANJUANG GADANG	190	86	518	277	252	390	1.713
8	13.07.09.2008	SITANANG	138	64	367	218	166	265	1.218
	13.07.09	KEC. LAREH SAGO HALABAN	1.219	601	3.896	2.249	1.914	2.807	12.686
1	13.07.10.2001	SITUJUAH BATUA	178	75	567	318	308	443	1.889
2	13.07.10.2002	SITUJUAH LADANG LAWEH	66	27	196	104	98	164	655
3	13.07.10.2003	TUNGKA	127	72	476	289	260	350	1.574
4	13.07.10.2004	SITUJUAH BANDA DALAM	170	74	545	304	269	367	1.729
5	13.07.10.2005	SITUJUAH GADANG	169	80	601	332	310	409	1.901
	13.07.10	KEC. SITUJUAH LIMO NAGARI	710	328	2.385	1.347	1.245	1.733	7.748
1	13.07.11.2001	JOPANG MANGANTI	71	47	224	128	127	169	766
2	13.07.11.2002	SIMPANG KAPUAK	172	104	496	275	267	404	1.718
3	13.07.11.2003	MUNGKA	275	140	854	517	424	661	2.871

NO	KODE WILAYAH	NAGARI	USIA PENDIDIKAN						JUMLAH
			04 - 05 TAHUN	06 TAHUN	07 - 12 TAHUN	13 - 15 TAHUN	16 - 18 TAHUN	19 - 22 TAHUN	
1	2	3	4	5	6	7	8	9	10
4	13.07.11.2004	TALANG MAUR	205	84	585	353	299	388	1.914
5	13.07.11.2005	SUNGAI ANTUAN	171	108	643	381	342	449	2.094
	13.07.11	KEC. MUNGKA	894	483	2.802	1.654	1.459	2.071	9.363
1	13.07.12.2001	MAEK	279	148	840	473	489	625	2.854
2	13.07.12.2002	BANJA LOWEH	86	39	270	174	170	222	961
3	13.07.12.2003	BARUAH GUNUANG	102	58	301	193	193	290	1.137
4	13.07.12.2004	SUNGAI NANIANG	85	51	261	176	178	227	978
5	13.07.12.2005	KOTO TANGAH	97	57	283	161	134	212	944
	13.07.12	KEC. BUKIK BARISAN	649	353	1.955	1.177	1.164	1.576	6.874
1	13.07.13.2001	SARIAK LAWEH	178	98	545	332	302	456	1.911
2	13.07.13.2002	KOTO TANGAH BATU AMPA	301	180	1.074	534	538	684	3.311
3	13.07.13.2003	BATUHAMPAR	128	76	383	202	204	242	1.235
4	13.07.13.2004	SUAYAN	139	69	526	304	268	409	1.715
5	13.07.13.2005	SUNGAI BALANTIAK	37	14	119	67	76	91	404
6	13.07.13.2006	PAUH SANGIK	32	12	138	62	63	104	411
7	13.07.13.2007	DURIAN GADANG	65	26	177	108	101	140	617
	13.07.13	KEC. AKABILURU	880	475	2.962	1.609	1.552	2.126	9.604
	13.07	KABUPATEN LIMA PULUH KOTA	12.172	6.160	38.505	21.480	20.596	28.362	127.275

Sumber data : Database SIAK yang telah Dikonsolidasikan dan Dibersihkan (DKB) Kementerian Dalam Negeri

Tabel 3.11. Jumlah Penduduk, Wajib KTP, Persentase Wajib KTP Terhadap Penduduk, Perekaman KTP-el dan Persentase Perekaman KTP-el Terhadap Wajib KTP Menurut Nagari

Kabupaten : Lima Puluh Kota
Semester : II (dua)
Tahun : 2024

NO	KODE WILAYAH	NAGARI	PENDUDUK	WAJIB KTP	PERSENTASE WAJIB KTP TERHADAP PENDUDUK	PEREKAMAN KTP-EL	PERSENTASE PEREKAMAN KTP-EL TERHADAP WAJIB KTP
1	2	3	4	5	6	7	8
1	13.07.01.2001	KURAI	1.653	1.232	74,50	1.223	99,27
2	13.07.01.2002	SUNGAI RIMBANG	2.376	1.847	77,70	1.837	99,46
3	13.07.01.2003	TANJUANG BUNGO	1.492	1.121	75,10	1.113	99,29
4	13.07.01.2004	SULIKI	2.756	2.134	77,40	2.122	99,44
5	13.07.01.2005	LIMBANANG	4.557	3.486	76,50	3.453	99,05
6	13.07.01.2006	ANDIANG	2.597	1.996	76,90	1.973	98,85
	13.07.01	KEC. SULIKI	15.431	11.816	76,60	11.721	99,20
1	13.07.02.2001	GUGUAK VIII KOTO	14.623	10.879	74,40	10.804	99,31
2	13.07.02.2002	VII KOTO TALAGO	9.547	7.471	78,30	7.426	99,40
3	13.07.02.2003	SUNGAI TALANG	5.335	3.968	74,40	3.933	99,12
4	13.07.02.2004	KUBANG	5.514	4.407	79,90	4.378	99,34
5	13.07.02.2005	SIMPANG SUGIRAN	2.266	1.714	75,60	1.702	99,30
	13.07.02	KEC. GUGUAK	37.285	28.439	76,30	28.243	99,31
1	13.07.03.2001	KOTO BARU SIMALANGGANG	8.137	5.957	73,20	5.904	99,11
2	13.07.03.2002	TAEH BUKIK	3.615	2.623	72,60	2.600	99,12
3	13.07.03.2003	SIMALANGGANG	5.340	3.783	70,80	3.757	99,31
4	13.07.03.2004	SUNGAI BERINGIN	3.041	2.250	74,00	2.224	98,84
5	13.07.03.2005	PIOBANG	4.605	3.334	72,40	3.290	98,68
6	13.07.03.2006	TAEH BARUAH	10.073	7.325	72,70	7.260	99,11
7	13.07.03.2007	KOTO TANGAH SIMALANGGANG	4.341	3.136	72,20	3.103	98,95
	13.07.03	KEC. PAYAKUMBUH	39.152	28.408	72,60	28.138	99,05

NO	KODE WILAYAH	NAGARI	PENDUDUK	WAJIB KTP	PERSENTASE WAJIB KTP TERHADAP PENDUDUK	PEREKAMAN KTP-EL	PERSENTASE PEREKAMAN KTP-EL TERHADAP WAJIB KTP
1	2	3	4	5	6	7	8
1	13.07.04.2001	TJ HARO SIKABU KABU PD PANJANG	6.074	4.449	73,20	4.397	98,83
2	13.07.04.2002	MUNGO	10.236	7.537	73,60	7.466	99,06
3	13.07.04.2003	SUNGAI KAMUYANG	8.157	6.097	74,70	6.035	98,98
4	13.07.04.2004	ANDALEH	5.399	4.078	75,50	4.037	98,99
	13.07.04	KEC. LUAK	29.866	22.161	74,20	21.935	98,98
1	13.07.05.2001	TARAM	8.904	6.606	74,20	6.550	99,15
2	13.07.05.2002	SOLOK BIO BIO	2.399	1.739	72,50	1.706	98,10
3	13.07.05.2003	TARANTANG	2.934	2.088	71,20	2.056	98,47
4	13.07.05.2004	BUKIK LIMBUKU	1.625	1.202	74,00	1.188	98,84
5	13.07.05.2005	HARAU	3.502	2.425	69,20	2.379	98,10
6	13.07.05.2006	BATU BALANG	6.903	4.835	70,00	4.766	98,57
7	13.07.05.2007	SARILAMAK	15.752	11.094	70,40	10.961	98,80
8	13.07.05.2008	GURUN	2.360	1.726	73,10	1.700	98,49
9	13.07.05.2009	LUBUAK BATINGKOK	3.920	2.791	71,20	2.764	99,03
10	13.07.05.2010	KOTO TUO	8.119	5.868	72,30	5.828	99,32
11	13.07.05.2011	PILUBANG	1.712	1.277	74,60	1.259	98,59
	13.07.05	KEC. HARAU	58.130	41.651	71,70	41.157	98,81
1	13.07.06.2001	MANGGILANG	5.285	3.736	70,70	3.704	99,14
2	13.07.06.2002	TANJUANG BALIK	2.444	1.764	72,20	1.736	98,41
3	13.07.06.2003	GUNUANG MALINTANG	6.942	5.100	73,50	5.045	98,92
4	13.07.06.2004	PANGKALAN	10.569	7.736	73,20	7.645	98,82
5	13.07.06.2005	KOTO ALAM	2.993	2.293	76,60	2.258	98,47
6	13.07.06.2006	TANJUNG PAUH	2.248	1.594	70,90	1.563	98,06
	13.07.06	KEC. PANGKALAN KOTO BARU	30.481	22.223	72,90	21.951	98,78
1	13.07.07.2001	MUARO PAITI	6.150	4.563	74,20	4.530	99,28
2	13.07.07.2002	KOTO BANGUN	3.999	3.085	77,10	3.059	99,16
3	13.07.07.2003	LUBUAK ALAI	3.564	2.676	75,10	2.649	98,99

NO	KODE WILAYAH	NAGARI	PENDUDUK	WAJIB KTP	PERSENTASE WAJIB KTP TERHADAP PENDUDUK	PEREKAMAN KTP-EL	PERSENTASE PEREKAMAN KTP-EL TERHADAP WAJIB KTP
1	2	3	4	5	6	7	8
4	13.07.07.2004	KOTO LAMO	3.154	2.365	75,00	2.340	98,94
5	13.07.07.2005	DURIAN TINGGI	3.396	2.619	77,10	2.603	99,39
6	13.07.07.2006	SIALANG	6.630	4.844	73,10	4.798	99,05
7	13.07.07.2007	GALUGUA	2.482	1.770	71,30	1.747	98,70
	13.07.07	KEC. KAPUR IX	29.375	21.922	74,60	21.726	99,11
1	13.07.08.2001	PANDAM GADANG	5.518	4.172	75,60	4.129	98,97
2	13.07.08.2002	KOTO TINGGI	7.173	5.318	74,10	5.264	98,98
3	13.07.08.2003	TALANG ANAU	2.035	1.557	76,50	1.550	99,55
	13.07.08	KEC. GUNUANG OMEH	14.726	11.047	75,00	10.943	99,06
1	13.07.09.2001	LABUAH GUNUANG	5.632	4.167	74,00	4.124	98,97
2	13.07.09.2002	BATU PAYUANG	6.335	4.711	74,40	4.671	99,15
3	13.07.09.2003	AMPALU	4.507	3.349	74,30	3.308	98,78
4	13.07.09.2004	BUKIK SIKUMPA	3.220	2.357	73,20	2.329	98,81
5	13.07.09.2005	BALAI PANJANG	6.150	4.598	74,80	4.532	98,56
6	13.07.09.2006	HALABAN	5.649	4.231	74,90	4.194	99,13
7	13.07.09.2007	TANJUANG GADANG	5.445	4.005	73,60	3.969	99,10
8	13.07.09.2008	SITANANG	4.011	2.995	74,70	2.956	98,70
	13.07.09	KEC. LAREH SAGO HALABAN	40.949	30.413	74,30	30.083	98,91
1	13.07.10.2001	SITUJUAH BATUA	5.887	4.386	74,50	4.340	98,95
2	13.07.10.2002	SITUJUAH LADANG LAWEH	2.032	1.538	75,70	1.520	98,83
3	13.07.10.2003	TUNGKA	5.014	3.697	73,70	3.663	99,08
4	13.07.10.2004	SITUJUAH BANDA DALAM	5.356	3.899	72,80	3.861	99,03
5	13.07.10.2005	SITUJUAH GADANG	6.009	4.462	74,30	4.398	98,57
	13.07.10	KEC. SITUJUAH LIMO NAGARI	24.298	17.982	74,00	17.782	98,89
1	13.07.11.2001	JOPANG MANGANTI	2.440	1.811	74,20	1.797	99,23
2	13.07.11.2002	SIMPANG KAPUAK	5.077	3.634	71,60	3.594	98,90
3	13.07.11.2003	MUNGKA	8.885	6.524	73,40	6.465	99,10

NO	KODE WILAYAH	NAGARI	PENDUDUK	WAJIB KTP	PERSENTASE WAJIB KTP TERHADAP PENDUDUK	PEREKAMAN KTP-EL	PERSENTASE PEREKAMAN KTP-EL TERHADAP WAJIB KTP
1	2	3	4	5	6	7	8
4	13.07.11.2004	TALANG MAUR	5.817	4.201	72,20	4.164	99,12
5	13.07.11.2005	SUNGAI ANTUAN	6.197	4.478	72,30	4.435	99,04
	13.07.11	KEC. MUNGKA	28.416	20.648	72,70	20.455	99,07
1	13.07.12.2001	MAEK	10.021	7.697	76,80	7.616	98,95
2	13.07.12.2002	BANJA LOWEH	3.343	2.606	78,00	2.589	99,35
3	13.07.12.2003	BARUAH GUNUANG	4.372	3.488	79,80	3.450	98,91
4	13.07.12.2004	SUNGAI NANIANG	3.293	2.510	76,20	2.487	99,08
5	13.07.12.2005	KOTO TANGAH	3.148	2.385	75,80	2.366	99,20
	13.07.12	KEC. BUKIK BARISAN	24.177	18.686	77,30	18.508	99,05
1	13.07.13.2001	SARIAK LAWEH	6.465	4.889	75,60	4.841	99,02
2	13.07.13.2002	KOTO TANGAH BATU AMPA	9.912	7.111	71,70	7.036	98,95
3	13.07.13.2003	BATUHAMPAR	3.925	2.858	72,80	2.823	98,78
4	13.07.13.2004	SUAYAN	5.755	4.413	76,70	4.359	98,78
5	13.07.13.2005	SUNGAI BALANTIAK	1.318	1.007	76,40	995	98,81
6	13.07.13.2006	PAUH SANGIK	1.371	1.053	76,80	1.045	99,24
7	13.07.13.2007	DURIAN GADANG	1.756	1.244	70,80	1.232	99,04
	13.07.13	KEC. AKABILURU	30.502	22.575	74,00	22.331	98,92
	13.07	KABUPATEN LIMA PULUH KOTA	402.788	297.971	74,00	294.973	98,99

Sumber data : Database SIAK yang telah Dikonsolidasikan dan Dibersihkan (DKB) Kementerian Dalam Negeri

Tabel 3.12. Jumlah Anak Umur 0-17 Tahun dan Kepemilikan Akta Kelahiran Anak Umur 0 - 17 Tahun Menurut Nagari

Kabupaten : Lima Puluh Kota
Semester : II (dua)
Tahun : 2024

NO	KODE WILAYAH	NAGARI	ANAK UMUR 0-17 TAHUN	KEPEMILIKAN AKTA KELAHIRAN ANAK UMUR 0 - 17 TAHUN			
				MEMILIKI AKTA KELAHIRAN		BELUM MEMILIKI AKTA KELAHIRAN	
				n (JIWA)	%	n (JIWA)	%
1	2	3	4	5	6	7	8
1	13.07.01.2001	KURAI	443	427	96,39	16	3,61
2	13.07.01.2002	SUNGAI RIMBANG	564	543	96,28	21	3,72
3	13.07.01.2003	TANJUANG BUNGO	391	380	97,19	11	2,81
4	13.07.01.2004	SULIKI	658	623	94,68	35	5,32
5	13.07.01.2005	LIMBANANG	1.138	1.110	97,54	28	2,46
6	13.07.01.2006	ANDIANG	653	630	96,48	23	3,52
	13.07.01	KEC. SULIKI	3.847	3.713	96,52	134	3,48
1	13.07.02.2001	GUGUAK VIII KOTO	3.977	3.885	97,69	92	2,31
2	13.07.02.2002	VII KOTO TALAGO	2.216	2.119	95,62	97	4,38
3	13.07.02.2003	SUNGAI TALANG	1.455	1.401	96,29	54	3,71
4	13.07.02.2004	KUBANG	1.187	1.162	97,89	25	2,11
5	13.07.02.2005	SIMPANG SUGIRAN	584	571	97,77	13	2,23
	13.07.02	KEC. GUGUAK	9.419	9.138	97,02	281	2,98
1	13.07.03.2001	KOTO BARU SIMALANGGANG	2.303	2.206	95,79	97	4,21
2	13.07.03.2002	TAEH BUKIK	1.053	1.015	96,39	38	3,61
3	13.07.03.2003	SIMALANGGANG	1.646	1.591	96,66	55	3,34
4	13.07.03.2004	SUNGAI BERINGIN	849	828	97,53	21	2,47

NO	KODE WILAYAH	NAGARI	ANAK UMUR 0-17 TAHUN	KEPEMILIKAN AKTA KELAHIRAN ANAK UMUR 0 - 17 TAHUN			
				MEMILIKI AKTA KELAHIRAN		BELUM MEMILIKI AKTA KELAHIRAN	
				n (JIWA)	%	n (JIWA)	%
1	2	3	4	5	6	7	8
5	13.07.03.2005	PIOBANG	1.358	1.291	95,07	67	4,93
6	13.07.03.2006	TAEH BARUAH	2.897	2.832	97,76	65	2,24
7	13.07.03.2007	KOTO TANGAH SIMALANGGANG	1.281	1.259	98,28	22	1,72
	13.07.03	KEC. PAYAKUMBUH	11.387	11.022	96,79	365	3,21
1	13.07.04.2001	TJ HARO SIKABU KABU PD PANJANG	1.743	1.651	94,72	92	5,28
2	13.07.04.2002	MUNGO	2.857	2.805	98,18	52	1,82
3	13.07.04.2003	SUNGAI KAMUYANG	2.197	2.114	96,22	83	3,78
4	13.07.04.2004	ANDALEH	1.430	1.395	97,55	35	2,45
	13.07.04	KEC. LUAK	8.227	7.965	96,82	262	3,18
1	13.07.05.2001	TARAM	2.438	2.390	98,03	48	1,97
2	13.07.05.2002	SOLOK BIO BIO	709	697	98,31	12	1,69
3	13.07.05.2003	TARANTANG	890	833	93,60	57	6,40
4	13.07.05.2004	BUKIK LIMBUKU	460	444	96,52	16	3,48
5	13.07.05.2005	HARAU	1.141	1.100	96,41	41	3,59
6	13.07.05.2006	BATU BALANG	2.172	2.113	97,28	59	2,72
7	13.07.05.2007	SARILAMAK	4.939	4.739	95,95	200	4,05
8	13.07.05.2008	GURUN	679	652	96,02	27	3,98
9	13.07.05.2009	LUBUAK BATINGKOK	1.197	1.166	97,41	31	2,59
10	13.07.05.2010	KOTO TUO	2.364	2.290	96,87	74	3,13
11	13.07.05.2011	PILUBANG	463	460	99,35	3	0,65
	13.07.05	KEC. HARAU	17.452	16.884	96,75	568	3,25

NO	KODE WILAYAH	NAGARI	ANAK UMUR 0-17 TAHUN	KEPEMILIKAN AKTA KELAHIRAN ANAK UMUR 0 - 17 TAHUN			
				MEMILIKI AKTA KELAHIRAN		BELUM MEMILIKI AKTA KELAHIRAN	
				n (JIWA)	%	n (JIWA)	%
1	2	3	4	5	6	7	8
1	13.07.06.2001	MANGGILANG	1.635	1.535	93,88	100	6,12
2	13.07.06.2002	TANJUANG BALIK	721	676	93,76	45	6,24
3	13.07.06.2003	GUNUANG MALINTANG	1.950	1.838	94,26	112	5,74
4	13.07.06.2004	PANGKALAN	3.061	2.898	94,67	163	5,33
5	13.07.06.2005	KOTO ALAM	756	697	92,20	59	7,80
6	13.07.06.2006	TANJUNG PAUH	695	620	89,21	75	10,79
	13.07.06	KEC. PANGKALAN KOTO BARU	8.818	8.264	93,72	554	6,28
1	13.07.07.2001	MUARO PAITI	1.682	1.649	98,04	33	1,96
2	13.07.07.2002	KOTO BANGUN	975	946	97,03	29	2,97
3	13.07.07.2003	LUBUAK ALAI	948	921	97,15	27	2,85
4	13.07.07.2004	KOTO LAMO	828	781	94,32	47	5,68
5	13.07.07.2005	DURIAN TINGGI	823	788	95,75	35	4,25
6	13.07.07.2006	SIALANG	1.894	1.737	91,71	157	8,29
7	13.07.07.2007	GALUGUA	748	692	92,51	56	7,49
	13.07.07	KEC. KAPUR IX	7.898	7.514	95,14	384	4,86
1	13.07.08.2001	PANDAM GADANG	1.432	1.380	96,37	52	3,63
2	13.07.08.2002	KOTO TINGGI	1.963	1.839	93,68	124	6,32
3	13.07.08.2003	TALANG ANAU	511	491	96,09	20	3,91
	13.07.08	KEC. GUNUANG OMEH	3.906	3.710	94,98	196	5,02
1	13.07.09.2001	LABUAH GUNUANG	1.541	1.440	93,45	101	6,55
2	13.07.09.2002	BATU PAYUANG	1.720	1.638	95,23	82	4,77
3	13.07.09.2003	AMPALU	1.218	1.193	97,95	25	2,05

NO	KODE WILAYAH	NAGARI	ANAK UMUR 0-17 TAHUN	KEPEMILIKAN AKTA KELAHIRAN ANAK UMUR 0 - 17 TAHUN			
				MEMILIKI AKTA KELAHIRAN		BELUM MEMILIKI AKTA KELAHIRAN	
				n (JIWA)	%	n (JIWA)	%
1	2	3	4	5	6	7	8
4	13.07.09.2004	BUKIK SIKUMPA	910	871	95,71	39	4,29
5	13.07.09.2005	BALAI PANJANG	1.656	1.588	95,89	68	4,11
6	13.07.09.2006	HALABAN	1.483	1.426	96,16	57	3,84
7	13.07.09.2007	TANJUANG GADANG	1.526	1.485	97,31	41	2,69
8	13.07.09.2008	SITANANG	1.077	1.044	96,94	33	3,06
	13.07.09	KEC. LAREH SAGO HALABAN	11.131	10.685	95,99	446	4,01
1	13.07.10.2001	SITUJUAH BATUA	1.606	1.576	98,13	30	1,87
2	13.07.10.2002	SITUJUAH LADANG LAWEH	528	512	96,97	16	3,03
3	13.07.10.2003	TUNGKA	1.392	1.361	97,77	31	2,23
4	13.07.10.2004	SITUJUAH BANDA DALAM	1.535	1.481	96,48	54	3,52
5	13.07.10.2005	SITUJUAH GADANG	1.643	1.586	96,53	57	3,47
	13.07.10	KEC. SITUJUAH LIMO NAGARI	6.704	6.516	97,20	188	2,80
1	13.07.11.2001	JOPANG MANGANTI	663	646	97,44	17	2,56
2	13.07.11.2002	SIMPANG KAPUAK	1.509	1.449	96,02	60	3,98
3	13.07.11.2003	MUNGKA	2.500	2.437	97,48	63	2,52
4	13.07.11.2004	TALANG MAUR	1.716	1.656	96,50	60	3,50
5	13.07.11.2005	SUNGGAI ANTUAN	1.813	1.684	92,88	129	7,12
	13.07.11	KEC. MUNGKA	8.201	7.872	95,99	329	4,01
1	13.07.12.2001	MAEK	2.474	2.408	97,33	66	2,67
2	13.07.12.2002	BANJA LOWEH	788	772	97,97	16	2,03
3	13.07.12.2003	BARUAH GUNUANG	942	911	96,71	31	3,29
4	13.07.12.2004	SUNGGAI NANIANG	822	805	97,93	17	2,07

NO	KODE WILAYAH	NAGARI	ANAK UMUR 0-17 TAHUN	KEPEMILIKAN AKTA KELAHIRAN ANAK UMUR 0 - 17 TAHUN			
				MEMILIKI AKTA KELAHIRAN		BELUM MEMILIKI AKTA KELAHIRAN	
				n (JIWA)	%	n (JIWA)	%
1	2	3	4	5	6	7	8
5	13.07.12.2005	KOTO TANGAH	805	766	95,16	39	4,84
	13.07.12	KEC. BUKIK BARISAN	5.831	5.662	97,10	169	2,90
1	13.07.13.2001	SARIAK LAWEH	1.675	1.586	94,69	89	5,31
2	13.07.13.2002	KOTO TANGAH BATU AMPA	2.956	2.835	95,91	121	4,09
3	13.07.13.2003	BATUHAMPAR	1.126	1.094	97,16	32	2,84
4	13.07.13.2004	SUAYAN	1.428	1.401	98,11	27	1,89
5	13.07.13.2005	SUNGAI BALANTIAK	338	325	96,15	13	3,85
6	13.07.13.2006	PAUH SANGIK	342	337	98,54	5	1,46
7	13.07.13.2007	DURIAN GADANG	541	526	97,23	15	2,77
	13.07.13	KEC. AKABILURU	8.406	8.104	96,41	302	3,59
	13.07	KABUPATEN LIMA PULUH KOTA	111.227	107.049	96,24	4.178	3,76

Sumber data : Database SIAK yang telah Dikonsolidasikan dan Dibersihkan (DKB) Kementerian Dalam Negeri

**Tabel 3.13. Jumlah Kepala Keluarga Berdasarkan Jenis Kelamin
Menurut Nagari**

Kabupaten : Lima Puluh Kota
Semester : II (dua)
Tahun : 2024

NO	KODE WILAYAH	NAGARI	JENIS KELAMIN		
			LAKI-LAKI	PEREMPUAN	JUMLAH
1	2	3	4	5	6
1	13.07.01.2001	KURAI	426	122	548
2	13.07.01.2002	SUNGAI RIMBANG	616	237	853
3	13.07.01.2003	TANJUANG BUNGO	401	124	525
4	13.07.01.2004	SULIKI	756	248	1.004
5	13.07.01.2005	LIMBANANG	1.160	483	1.643
6	13.07.01.2006	ANDIANG	646	293	939
	13.07.01	KEC. SULIKI	4.005	1.507	5.512
1	13.07.02.2001	GUGUAK VIII KOTO	3.603	1.225	4.828
2	13.07.02.2002	VII KOTO TALAGO	2.386	1.109	3.495
3	13.07.02.2003	SUNGAI TALANG	1.358	443	1.801
4	13.07.02.2004	KUBANG	1.436	659	2.095
5	13.07.02.2005	SIMPANG SUGIRAN	561	221	782
	13.07.02	KEC. GUGUAK	9.344	3.657	13.001
1	13.07.03.2001	KOTO BARU SIMALANGGANG	2.023	592	2.615
2	13.07.03.2002	TAEH BUKIK	869	294	1.163
3	13.07.03.2003	SIMALANGGANG	1.293	352	1.645
4	13.07.03.2004	SUNGAI BERINGIN	756	235	991

NO	KODE WILAYAH	NAGARI	JENIS KELAMIN		
			LAKI-LAKI	PEREMPUAN	JUMLAH
1	2	3	4	5	6
5	13.07.03.2005	PIOBANG	1.109	395	1.504
6	13.07.03.2006	TAEH BARUAH	2.421	786	3.207
7	13.07.03.2007	KOTO TANGAH SIMALANGGANG	1.040	326	1.366
	13.07.03	KEC. PAYAKUMBUH	9.511	2.980	12.491
1	13.07.04.2001	TJ HARO SIKABU KABU PD PANJANG	1.490	522	2.012
2	13.07.04.2002	MUNGO	2.673	836	3.509
3	13.07.04.2003	SUNGAI KAMUYANG	2.044	731	2.775
4	13.07.04.2004	ANDALEH	1.371	537	1.908
	13.07.04	KEC. LUAK	7.578	2.626	10.204
1	13.07.05.2001	TARAM	2.291	683	2.974
2	13.07.05.2002	SOLOK BIO BIO	586	186	772
3	13.07.05.2003	TARANTANG	708	216	924
4	13.07.05.2004	BUKIK LIMBUKU	405	139	544
5	13.07.05.2005	HARAU	781	250	1.031
6	13.07.05.2006	BATU BALANG	1.677	498	2.175
7	13.07.05.2007	SARILAMAK	3.773	1.075	4.848
8	13.07.05.2008	GURUN	555	207	762
9	13.07.05.2009	LUBUAK BATINGKOK	959	296	1.255
10	13.07.05.2010	KOTO TUO	1.999	537	2.536
11	13.07.05.2011	PILUBANG	469	86	555
	13.07.05	KEC. HARAU	14.203	4.173	18.376

NO	KODE WILAYAH	NAGARI	JENIS KELAMIN		
			LAKI-LAKI	PEREMPUAN	JUMLAH
1	2	3	4	5	6
1	13.07.06.2001	MANGGILANG	1.183	488	1.671
2	13.07.06.2002	TANJUANG BALIK	539	216	755
3	13.07.06.2003	GUNUANG MALINTANG	1.752	396	2.148
4	13.07.06.2004	PANGKALAN	2.406	881	3.287
5	13.07.06.2005	KOTO ALAM	694	306	1.000
6	13.07.06.2006	TANJUNG PAUH	523	190	713
	13.07.06	KEC. PANGKALAN KOTO BARU	7.097	2.477	9.574
1	13.07.07.2001	MUARO PAITI	1.592	333	1.925
2	13.07.07.2002	KOTO BANGUN	1.013	261	1.274
3	13.07.07.2003	LUBUAK ALAI	936	200	1.136
4	13.07.07.2004	KOTO LAMO	811	214	1.025
5	13.07.07.2005	DURIAN TINGGI	915	281	1.196
6	13.07.07.2006	SIALANG	1.623	535	2.158
7	13.07.07.2007	GALUGUA	601	196	797
	13.07.07	KEC. KAPUR IX	7.491	2.020	9.511
1	13.07.08.2001	PANDAM GADANG	1.439	533	1.972
2	13.07.08.2002	KOTO TINGGI	1.753	640	2.393
3	13.07.08.2003	TALANG ANAU	503	241	744
	13.07.08	KEC. GUNUANG OMEH	3.695	1.414	5.109
1	13.07.09.2001	LABUAH GUNUANG	1.498	513	2.011
2	13.07.09.2002	BATU PAYUANG	1.594	618	2.212
3	13.07.09.2003	AMPALU	1.189	372	1.561

NO	KODE WILAYAH	NAGARI	JENIS KELAMIN		
			LAKI-LAKI	PEREMPUAN	JUMLAH
1	2	3	4	5	6
4	13.07.09.2004	BUKIK SIKUMPA	821	284	1.105
5	13.07.09.2005	BALAI PANJANG	1.537	642	2.179
6	13.07.09.2006	HALABAN	1.455	543	1.998
7	13.07.09.2007	TANJUANG GADANG	1.439	407	1.846
8	13.07.09.2008	SITANANG	1.041	368	1.409
	13.07.09	KEC. LAREH SAGO HALABAN	10.574	3.747	14.321
1	13.07.10.2001	SITUJUAH BATUA	1.491	445	1.936
2	13.07.10.2002	SITUJUAH LADANG LAWEH	520	171	691
3	13.07.10.2003	TUNGKA	1.265	417	1.682
4	13.07.10.2004	SITUJUAH BANDA DALAM	1.314	488	1.802
5	13.07.10.2005	SITUJUAH GADANG	1.490	557	2.047
	13.07.10	KEC. SITUJUAH LIMO NAGARI	6.080	2.078	8.158
1	13.07.11.2001	JOPANG MANGANTI	598	255	853
2	13.07.11.2002	SIMPANG KAPUAK	1.160	462	1.622
3	13.07.11.2003	MUNGKA	2.122	873	2.995
4	13.07.11.2004	TALANG MAUR	1.359	587	1.946
5	13.07.11.2005	SUNGAI ANTUAN	1.443	571	2.014
	13.07.11	KEC. MUNGKA	6.682	2.748	9.430
1	13.07.12.2001	MAEK	2.643	862	3.505
2	13.07.12.2002	BANJA LOWEH	903	334	1.237
3	13.07.12.2003	BARUAH GUNUANG	1.213	426	1.639
4	13.07.12.2004	SUNGAI NANIANG	831	335	1.166

NO	KODE WILAYAH	NAGARI	JENIS KELAMIN		
			LAKI-LAKI	PEREMPUAN	JUMLAH
1	2	3	4	5	6
5	13.07.12.2005	KOTO TANGAH	802	302	1.104
	13.07.12	KEC. BUKIK BARISAN	6.392	2.259	8.651
1	13.07.13.2001	SARIAK LAWEH	1.587	612	2.199
2	13.07.13.2002	KOTO TANGAH BATU AMPA	2.376	783	3.159
3	13.07.13.2003	BATUHAMPAR	903	320	1.223
4	13.07.13.2004	SUAYAN	1.399	575	1.974
5	13.07.13.2005	SUNGAI BALANTIAK	329	139	468
6	13.07.13.2006	PAUH SANGIK	352	124	476
7	13.07.13.2007	DURIAN GADANG	424	100	524
	13.07.13	KEC. AKABILURU	7.370	2.653	10.023
	13.07	KABUPATEN LIMA PULUH KOTA	100.022	34.339	134.361

Sumber data : Database SIAK yang telah Dikonsolidasikan dan Dibersihkan (DKB) Kementerian Dalam Negeri

Tabel 3.14. Jumlah Penduduk, Kepala Keluarga dan Rata-Rata Anggota Keluarga Menurut Nagari

Kabupaten : Lima Puluh Kota
 Semester : II (dua)
 Tahun : 2024

NO	KODE WILAYAH	NAGARI	JUMLAH PENDUDUK	JUMLAH KEPALA KELUARGA	RATA-RATA ANGGOTA KELUARGA
1	2	3	4	5	6
1	13.07.01.2001	KURAI	1.653	548	3,02
2	13.07.01.2002	SUNGAI RIMBANG	2.376	853	2,79
3	13.07.01.2003	TANJUANG BUNGO	1.492	525	2,84
4	13.07.01.2004	SULIKI	2.756	1.004	2,75
5	13.07.01.2005	LIMBANANG	4.557	1.643	2,77
6	13.07.01.2006	ANDIANG	2.597	939	2,77
	13.07.01	KEC. SULIKI	15.431	5.512	2,80
1	13.07.02.2001	GUGUAK VIII KOTO	14.623	4.828	3,03
2	13.07.02.2002	VII KOTO TALAGO	9.547	3.495	2,73
3	13.07.02.2003	SUNGAI TALANG	5.335	1.801	2,96
4	13.07.02.2004	KUBANG	5.514	2.095	2,63
5	13.07.02.2005	SIMPANG SUGIRAN	2.266	782	2,90
	13.07.02	KEC. GUGUAK	37.285	13.001	2,87
1	13.07.03.2001	KOTO BARU SIMALANGGANG	8.137	2.615	3,11
2	13.07.03.2002	TAEH BUKIK	3.615	1.163	3,11
3	13.07.03.2003	SIMALANGGANG	5.340	1.645	3,25
4	13.07.03.2004	SUNGAI BERINGIN	3.041	991	3,07

NO	KODE WILAYAH	NAGARI	JUMLAH PENDUDUK	JUMLAH KEPALA KELUARGA	RATA-RATA ANGGOTA KELUARGA
1	2	3	4	5	6
5	13.07.03.2005	PIOBANG	4.605	1.504	3,06
6	13.07.03.2006	TAEH BARUAH	10.073	3.207	3,14
7	13.07.03.2007	KOTO TANGAH SIMALANGGANG	4.341	1.366	3,18
	13.07.03	KEC. PAYAKUMBUH	39.152	12.491	3,13
1	13.07.04.2001	TJ HARO SIKABU KABU PD PANJANG	6.074	2.012	3,02
2	13.07.04.2002	MUNGO	10.236	3.509	2,92
3	13.07.04.2003	SUNGAI KAMUYANG	8.157	2.775	2,94
4	13.07.04.2004	ANDALEH	5.399	1.908	2,83
	13.07.04	KEC. LUAK	29.866	10.204	2,93
1	13.07.05.2001	TARAM	8.904	2.974	2,99
2	13.07.05.2002	SOLOK BIO BIO	2.399	772	3,11
3	13.07.05.2003	TARANTANG	2.934	924	3,18
4	13.07.05.2004	BUKIK LIMBUKU	1.625	544	2,99
5	13.07.05.2005	HARAU	3.502	1.031	3,40
6	13.07.05.2006	BATU BALANG	6.903	2.175	3,17
7	13.07.05.2007	SARILAMAK	15.752	4.848	3,25
8	13.07.05.2008	GURUN	2.360	762	3,10
9	13.07.05.2009	LUBUAK BATINGKOK	3.920	1.255	3,12
10	13.07.05.2010	KOTO TUO	8.119	2.536	3,20
11	13.07.05.2011	PILUBANG	1.712	555	3,08
	13.07.05	KEC. HARAU	58.130	18.376	3,16

NO	KODE WILAYAH	NAGARI	JUMLAH PENDUDUK	JUMLAH KEPALA KELUARGA	RATA-RATA ANGGOTA KELUARGA
1	2	3	4	5	6
1	13.07.06.2001	MANGGILANG	5.285	1.671	3,16
2	13.07.06.2002	TANJUANG BALIK	2.444	755	3,24
3	13.07.06.2003	GUNUANG MALINTANG	6.942	2.148	3,23
4	13.07.06.2004	PANGKALAN	10.569	3.287	3,22
5	13.07.06.2005	KOTO ALAM	2.993	1.000	2,99
6	13.07.06.2006	TANJUNG PAUH	2.248	713	3,15
	13.07.06	KEC. PANGKALAN KOTO BARU	30.481	9.574	3,18
1	13.07.07.2001	MUARO PAITI	6.150	1.925	3,19
2	13.07.07.2002	KOTO BANGUN	3.999	1.274	3,14
3	13.07.07.2003	LUBUAK ALAI	3.564	1.136	3,14
4	13.07.07.2004	KOTO LAMO	3.154	1.025	3,08
5	13.07.07.2005	DURIAN TINGGI	3.396	1.196	2,84
6	13.07.07.2006	SIALANG	6.630	2.158	3,07
7	13.07.07.2007	GALUGUA	2.482	797	3,11
	13.07.07	KEC. KAPUR IX	29.375	9.511	3,09
1	13.07.08.2001	PANDAM GADANG	5.518	1.972	2,80
2	13.07.08.2002	KOTO TINGGI	7.173	2.393	3,00
3	13.07.08.2003	TALANG ANAU	2.035	744	2,74
	13.07.08	KEC. GUNUANG OMEH	14.726	5.109	2,88
1	13.07.09.2001	LABUAH GUNUANG	5.632	2.011	2,80
2	13.07.09.2002	BATU PAYUANG	6.335	2.212	2,86
3	13.07.09.2003	AMPALU	4.507	1.561	2,89

NO	KODE WILAYAH	NAGARI	JUMLAH PENDUDUK	JUMLAH KEPALA KELUARGA	RATA-RATA ANGGOTA KELUARGA
1	2	3	4	5	6
4	13.07.09.2004	BUKIK SIKUMPA	3.220	1.105	2,91
5	13.07.09.2005	BALAI PANJANG	6.150	2.179	2,82
6	13.07.09.2006	HALABAN	5.649	1.998	2,83
7	13.07.09.2007	TANJUANG GADANG	5.445	1.846	2,95
8	13.07.09.2008	SITANANG	4.011	1.409	2,85
	13.07.09	KEC. LAREH SAGO HALABAN	40.949	14.321	2,86
1	13.07.10.2001	SITUJUAH BATUA	5.887	1.936	3,04
2	13.07.10.2002	SITUJUAH LADANG LAWEH	2.032	691	2,94
3	13.07.10.2003	TUNGKA	5.014	1.682	2,98
4	13.07.10.2004	SITUJUAH BANDA DALAM	5.356	1.802	2,97
5	13.07.10.2005	SITUJUAH GADANG	6.009	2.047	2,94
	13.07.10	KEC. SITUJUAH LIMO NAGARI	24.298	8.158	2,98
1	13.07.11.2001	JOPANG MANGANTI	2.440	853	2,86
2	13.07.11.2002	SIMPANG KAPUAK	5.077	1.622	3,13
3	13.07.11.2003	MUNGKA	8.885	2.995	2,97
4	13.07.11.2004	TALANG MAUR	5.817	1.946	2,99
5	13.07.11.2005	SUNGAI ANTUAN	6.197	2.014	3,08
	13.07.11	KEC. MUNGKA	28.416	9.430	3,01
1	13.07.12.2001	MAEK	10.021	3.505	2,86
2	13.07.12.2002	BANJA LOWEH	3.343	1.237	2,70
3	13.07.12.2003	BARUAH GUNUANG	4.372	1.639	2,67
4	13.07.12.2004	SUNGAI NANIANG	3.293	1.166	2,82

NO	KODE WILAYAH	NAGARI	JUMLAH PENDUDUK	JUMLAH KEPALA KELUARGA	RATA-RATA ANGGOTA KELUARGA
1	2	3	4	5	6
5	13.07.12.2005	KOTO TANGAH	3.148	1.104	2,85
	13.07.12	KEC. BUKIK BARISAN	24.177	8.651	2,79
1	13.07.13.2001	SARIAK LAWEH	6.465	2.199	2,94
2	13.07.13.2002	KOTO TANGAH BATU AMPA	9.912	3.159	3,14
3	13.07.13.2003	BATUHAMPAR	3.925	1.223	3,21
4	13.07.13.2004	SUAYAN	5.755	1.974	2,92
5	13.07.13.2005	SUNGAI BALANTIAK	1.318	468	2,82
6	13.07.13.2006	PAUH SANGIK	1.371	476	2,88
7	13.07.13.2007	DURIAN GADANG	1.756	524	3,35
	13.07.13	KEC. AKABILURU	30.502	10.023	3,04
	13.07	KABUPATEN LIMA PULUH KOTA	402.788	134.361	3,00

Sumber data : Database SIAK yang telah Dikonsolidasikan dan Dibersihkan (DKB) Kementerian Dalam Negeri

**Tabel 3.15. Jumlah Penduduk Wajib KIA dan Kepemilikan KIA
Menurut Nagari**

Kabupaten : Lima Puluh Kota
Semester : II (dua)
Tahun : 2024

NO	KODE WILAYAH	NAGARI	WAJIB KIA	KEPEMILIKAN KARTU IDENTITAS ANAK (KIA)			
				MEMILIKI		BELUM MEMILIKI	
				n (JIWA)	%	n (JIWA)	%
1	2	3	4	5	6	7	8
1	13.07.01.2001	KURAI	421	244	57,96	177	42,04
2	13.07.01.2002	SUNGAI RIMBANG	529	202	38,19	327	61,81
3	13.07.01.2003	TANJUANG BUNGO	371	236	63,61	135	36,39
4	13.07.01.2004	SULIKI	622	246	39,55	376	60,45
5	13.07.01.2005	LIMBANANG	1.071	620	57,89	451	42,11
6	13.07.01.2006	ANDIANG	601	318	52,91	283	47,09
	13.07.01	KEC. SULIKI	3.615	1.866	51,62	1.749	48,38
1	13.07.02.2001	GUGUAK VIII KOTO	3.744	2.441	65,20	1.303	34,80
2	13.07.02.2002	VII KOTO TALAGO	2.076	1.329	64,02	747	35,98
3	13.07.02.2003	SUNGAI TALANG	1.367	715	52,30	652	47,70
4	13.07.02.2004	KUBANG	1.107	757	68,38	350	31,62
5	13.07.02.2005	SIMPANG SUGIRAN	552	297	53,80	255	46,20
	13.07.02	KEC. GUGUAK	8.846	5.539	62,62	3.307	37,38
1	13.07.03.2001	KOTO BARU SIMALANGGANG	2.180	1.274	58,44	906	41,56
2	13.07.03.2002	TAEH BUKIK	992	707	71,27	285	28,73
3	13.07.03.2003	SIMALANGGANG	1.557	879	56,45	678	43,55

NO	KODE WILAYAH	NAGARI	WAJIB KIA	KEPEMILIKAN KARTU IDENTITAS ANAK (KIA)			
				MEMILIKI		BELUM MEMILIKI	
				n (JIWA)	%	n (JIWA)	%
1	2	3	4	5	6	7	8
4	13.07.03.2004	SUNGAI BERINGIN	791	478	60,43	313	39,57
5	13.07.03.2005	PIOBANG	1.271	866	68,14	405	31,86
6	13.07.03.2006	TAEH BARUAH	2.748	1.795	65,32	953	34,68
7	13.07.03.2007	KOTO TANGAH SIMALANGGANG	1.205	771	63,98	434	36,02
	13.07.03	KEC. PAYAKUMBUH	10.744	6.770	63,01	3.974	36,99
1	13.07.04.2001	TJ HARO SIKABU KABU PD PANJANG	1.625	729	44,86	896	55,14
2	13.07.04.2002	MUNGO	2.699	1.274	47,20	1.425	52,80
3	13.07.04.2003	SUNGAI KAMUYANG	2.060	711	34,51	1.349	65,49
4	13.07.04.2004	ANDALEH	1.321	497	37,62	824	62,38
	13.07.04	KEC. LUAK	7.705	3.211	41,67	4.494	58,33
1	13.07.05.2001	TARAM	2.298	1.541	67,06	757	32,94
2	13.07.05.2002	SOLOK BIO BIO	660	503	76,21	157	23,79
3	13.07.05.2003	TARANTANG	846	579	68,44	267	31,56
4	13.07.05.2004	BUKIK LIMBUKU	423	253	59,81	170	40,19
5	13.07.05.2005	HARAU	1.076	776	72,12	300	27,88
6	13.07.05.2006	BATU BALANG	2.068	1.428	69,05	640	30,95
7	13.07.05.2007	SARILAMAK	4.657	3.125	67,10	1.532	32,90
8	13.07.05.2008	GURUN	634	360	56,78	274	43,22
9	13.07.05.2009	LUBUAK BATINGKOK	1.129	746	66,08	383	33,92
10	13.07.05.2010	KOTO TUO	2.251	1.256	55,80	995	44,20

NO	KODE WILAYAH	NAGARI	WAJIB KIA	KEPEMILIKAN KARTU IDENTITAS ANAK (KIA)			
				MEMILIKI		BELUM MEMILIKI	
				n (JIWA)	%	n (JIWA)	%
1	2	3	4	5	6	7	8
11	13.07.05.2011	PILUBANG	435	283	65,06	152	34,94
	13.07.05	KEC. HARAU	16.477	10.850	65,85	5.627	34,15
1	13.07.06.2001	MANGGILANG	1.549	536	34,60	1.013	65,40
2	13.07.06.2002	TANJUANG BALIK	680	300	44,12	380	55,88
3	13.07.06.2003	GUNUANG MALINTANG	1.842	822	44,63	1.020	55,37
4	13.07.06.2004	PANGKALAN	2.833	776	27,39	2.057	72,61
5	13.07.06.2005	KOTO ALAM	700	281	40,14	419	59,86
6	13.07.06.2006	TANJUNG PAUH	654	288	44,04	366	55,96
	13.07.06	KEC. PANGKALAN KOTO BARU	8.258	3.003	36,36	5.255	63,64
1	13.07.07.2001	MUARO PAITI	1.587	479	30,18	1.108	69,82
2	13.07.07.2002	KOTO BANGUN	914	534	58,42	380	41,58
3	13.07.07.2003	LUBUAK ALAI	888	422	47,52	466	52,48
4	13.07.07.2004	KOTO LAMO	789	188	23,83	601	76,17
5	13.07.07.2005	DURIAN TINGGI	777	455	58,56	322	41,44
6	13.07.07.2006	SIALANG	1.786	785	43,95	1.001	56,05
7	13.07.07.2007	GALUGUA	712	144	20,22	568	79,78
	13.07.07	KEC. KAPUR IX	7.453	3.007	40,35	4.446	59,65
1	13.07.08.2001	PANDAM GADANG	1.346	466	34,62	880	65,38
2	13.07.08.2002	KOTO TINGGI	1.855	643	34,66	1.212	65,34
3	13.07.08.2003	TALANG ANAU	478	124	25,94	354	74,06
	13.07.08	KEC. GUNUANG OMEH	3.679	1.233	33,51	2.446	66,49

NO	KODE WILAYAH	NAGARI	WAJIB KIA	KEPEMILIKAN KARTU IDENTITAS ANAK (KIA)			
				MEMILIKI		BELUM MEMILIKI	
				n (JIWA)	%	n (JIWA)	%
1	2	3	4	5	6	7	8
1	13.07.09.2001	LABUAH GUNJANG	1.465	559	38,16	906	61,84
2	13.07.09.2002	BATU PAYUANG	1.624	356	21,92	1.268	78,08
3	13.07.09.2003	AMPALU	1.158	526	45,42	632	54,58
4	13.07.09.2004	BUKIK SIKUMPA	863	242	28,04	621	71,96
5	13.07.09.2005	BALAI PANJANG	1.552	305	19,65	1.247	80,35
6	13.07.09.2006	HALABAN	1.418	593	41,82	825	58,18
7	13.07.09.2007	TANJUANG GADANG	1.440	374	25,97	1.066	74,03
8	13.07.09.2008	SITANANG	1.016	229	22,54	787	77,46
	13.07.09	KEC. LAREH SAGO HALABAN	10.536	3.184	30,22	7.352	69,78
1	13.07.10.2001	SITUJUAH BATUA	1.501	791	52,70	710	47,30
2	13.07.10.2002	SITUJUAH LADANG LAWEH	494	190	38,46	304	61,54
3	13.07.10.2003	TUNGKA	1.317	516	39,18	801	60,82
4	13.07.10.2004	SITUJUAH BANDA DALAM	1.457	665	45,64	792	54,36
5	13.07.10.2005	SITUJUAH GADANG	1.547	618	39,95	929	60,05
	13.07.10	KEC. SITUJUAH LIMO NAGARI	6.316	2.780	44,02	3.536	55,98
1	13.07.11.2001	JOPANG MANGANTI	629	204	32,43	425	67,57
2	13.07.11.2002	SIMPANG KAPUAK	1.443	574	39,78	869	60,22
3	13.07.11.2003	MUNGKA	2.361	1.056	44,73	1.305	55,27
4	13.07.11.2004	TALANG MAUR	1.616	634	39,23	982	60,77
5	13.07.11.2005	SUNGAI ANTUAN	1.719	509	29,61	1.210	70,39
	13.07.11	KEC. MUNGKA	7.768	2.977	38,32	4.791	61,68

NO	KODE WILAYAH	NAGARI	WAJIB KIA	KEPEMILIKAN KARTU IDENTITAS ANAK (KIA)			
				MEMILIKI		BELUM MEMILIKI	
				n (JIWA)	%	n (JIWA)	%
1	2	3	4	5	6	7	8
1	13.07.12.2001	MAEK	2.324	1.143	49,18	1.181	50,82
2	13.07.12.2002	BANJA LOWEH	737	383	51,97	354	48,03
3	13.07.12.2003	BARUAH GUNUANG	884	421	47,62	463	52,38
4	13.07.12.2004	SUNGAI NANIANG	783	373	47,64	410	52,36
5	13.07.12.2005	KOTO TANGAH	763	368	48,23	395	51,77
	13.07.12	KEC. BUKIK BARISAN	5.491	2.688	48,95	2.803	51,05
1	13.07.13.2001	SARIAK LAWEH	1.576	482	30,58	1.094	69,42
2	13.07.13.2002	KOTO TANGAH BATU AMPA	2.801	700	24,99	2.101	75,01
3	13.07.13.2003	BATUHAMPAR	1.067	313	29,33	754	70,67
4	13.07.13.2004	SUAYAN	1.342	612	45,60	730	54,40
5	13.07.13.2005	SUNGAI BALANTIAK	311	153	49,20	158	50,80
6	13.07.13.2006	PAUH SANGIK	318	100	31,45	218	68,55
7	13.07.13.2007	DURIAN GADANG	512	196	38,28	316	61,72
	13.07.13	KEC. AKABILURU	7.927	2.556	32,24	5.371	67,76
	13.07	KABUPATEN LIMA PULUH KOTA	104.815	49.664	47,38	55.151	52,62

Sumber data : Database SIAK yang telah Dikonsolidasikan dan Dibersihkan (DKB) Kementerian Dalam Negeri