

## KATA PENGANTAR



Undang-Undang Nomor 24 Tahun 2013 tentang Perubahan Undang-Undang Nomor 23 Tahun 2006 Tentang Administrasi Kependudukan, mengamanatkan bahwa Data Kependudukan berskala Kabupaten/Kota diterbitkan secara berkala per semester.

Data Kependudukan sebagaimana dimaksud dalam Undang-Undang Nomor 24 Tahun 2013 dipergunakan untuk pelayanan publik, perencanaan pembangunan, pengalokasian anggaran, pembangunan demokrasi, penegakan hukum dan pencegahan kriminal.

Data Kependudukan adalah hasil pelayanan Administrasi Kependudukan yang dilakukan setiap hari dengan mempergunakan aplikasi Sistem Informasi Administrasi Kependudukan. Data Kependudukan berbasis Nomor Induk





melalui perekaman sidik jari dan iris mata, sehingga kualitas data dapat lebih terjamin.

Data Agregat Kependudukan disusun berdasar tingkat Kecamatan dan Nagari dan secara resmi sudah dapat dipergunakan untuk berbagai kegiatan oleh seluruh Organisasi Perangkat Daerah Pemerintah kabupaten Pesisir Selatan maupun pihak swasta lainnya.

Akhir kata Kami ucapkan terima kasih kepada semua staf pada Dinas Kependudukan dan Pencatatan Sipil Kabupaten Pesisir Selatan, yang telah ikut membantu tersusunnya Buku Data Agregat Kependudukan Semester 1 Tahun 2019 Kabupaten Pesisir Selatan. Semoga Buku ini dapat bermanfaat oleh semua pihak

Painan, 15 Juli 2019

**KEPALA DINAS KEPENDUDUKAN DAN  
PENCATATAN SIPIL**

**EVAFAUZA YULIASMAN, DT.MA TIGO  
LAREH, SE, M.SI**

## DAFTAR ISI

KATA PENGANTAR .....	i	REKAPITULASI PENDUDUK MENURUT	
DAFTAR ISI .....	lii	KELOMPOK UMUR	
DAFTAR TABEL .....	iv	1. KABUPATEN .....	33
PENDAHULUAN.....	v	2. KEC PANCUNG SOAL .....	35
REKAPITULASI PENDUDUK MENURUT JENIS		3. KEC RANAH PESISIR .....	37
KELAMIN		4. KEC LENGAYANG .....	39
1. KABUPATEN .....	1	5. KEC BATANG KAPAS .....	41
2. KEC PANCUNG SOAL .....	3	6. KEC IV JURAI .....	43
3. KEC RANAH PESISIR .....	5	7. KEC BAYANG .....	45
4. KEC LENGAYANG .....	7	8. KEC KOTO XI TARUSAN .....	47
5. KEC BATANG KAPAS .....	9	9. KEC SUTERA .....	49
6. KEC IV JURAI .....	11	10. KEC LINGGO SARI BAGANTI .....	51
7. KEC BAYANG .....	13	11. KEC LUNANG .....	53
8. KEC KOTO XI TARUSAN .....	15	12. KEC BASA AMPEK BALAI TAPAN.....	55
9. KEC SUTERA .....	17	13. KEC IV NAGARI BAYANG UTARA .....	57
10. KEC LINGGO SARI BAGANTI .....	19	14. KEC AIRPURA .....	59
11. KEC LUNANG.....	21	15. KEC RANAH AMPEK HULU TAPAN....	61
12. KEC BASA AMPEK BALAI TAPAN.....	23	16. KEC SILAUT.....	63
13. KEC IV NAGARI BAYANG UTARA.....	25		
14. KEC AIRPURA .....	27		
15. KEC RANAH AMPEK HULU TAPAN....	29		
16. KEC SILAUT .....	31		





## DAFTAR GRAFIK

### GRAFIK PENDUDUK MENURUT JENIS KELAMIN

1. KABUPATEN .....	2
2. KEC PANCUSNG SOAL .....	4
3. KEC RANAH PESISIR .....	6
4. KEC LENGAYANG .....	8
5. KEC BATANG KAPAS .....	10
6. KEC IV JURAI .....	12
7. KEC BAYANG .....	14
8. KEC KOTO XI TARUSAN .....	16
9. KEC SUTERA .....	18
10. KEC LINGGO SARI BAGANTI .....	20
11. KEC LUNANG .....	22
12. KEC BASA AMPEK BALAI TAPAN .....	24
13. KEC IV NAGARI BAYANG UTARA .....	26
14. KEC AIRPURA .....	28
15. KEC RANAH AMPEK HULU TAPAN .....	30
16. KEC SILAUT .....	32

### GRAFIK PENDUDUK MENURUT KELOMPOK UMUR

1. KABUPATEN .....	34
2. KEC PANCUSNG SOAL .....	36
3. KEC RANAH PESISIR .....	38
4. KEC LENGAYANG .....	40
5. KEC BATANG KAPAS .....	42
6. KEC IV JURAI .....	44
7. KEC BAYANG .....	46
8. KEC KOTO XI TARUSAN .....	48
9. KEC SUTERA .....	50
10. KEC LINGGO SARI BAGANTI .....	52
11. KEC LUNANG .....	54
12. KEC BASA AMPEK BALAI TAPAN .....	56
13. KEC IV NAGARI BAYANG UTARA .....	58
14. KEC AIRPURA .....	60
15. KEC RANAH AMPEK HULU TAPAN .....	62
16. KEC SILAUT .....	64

## PENDAHULUAN

Para perencana dan pengambil kebijakan sangat membutuhkan data kependudukan secara berkesinambungan dari tahun ke tahun. Sumber data kependudukan yang tersedia secara periodik dan mempunyai dasar database dengan kondisi yang terkini (up to date) berasal dari data registrasi penduduk.

Data registrasi penduduk adalah data kependudukan yang meliputi data perseorangan dan/atau data agregat yang terstruktur sebagai hasil dari kegiatan pelayanan pendaftaran penduduk dan pencatatan sipil.

Data kependudukan bukan merupakan ramalan jumlah penduduk atau hasil sensus penduduk yang dilakukan hanya pada tahun-tahun tertentu, tetapi merupakan hasil rekapitulasi database pelayanan harian yang telah dikonsolidasikan dibersihkan dengan

menggunakan Sistem Informasi Administrasi Kependudukan (SIAK) Online yang didukung dengan perekaman sidik jari dan iris mata hasil perekaman KTP Elektronik.

Data Kependudukan yang tersedia secara periodik tersebut digunakan untuk pelayanan publik, perencanaan pembangunan, alokasi anggaran, pembangunan demokrasi, penegakan hukum dan pencegahan kriminal.

Data Kependudukan skala Kabupaten diterbitkan secara berkala per semester. Pada setiap semester dikeluarkan data agregat yang dikeluarkan dalam bentuk buku yaitu Buku Data Agregat Kependudukan Kabupaten Pesisir Selatan.





## JENIS KTP UNTUK ANAK

**KIA**  
**< 5 tahun**



**KIA**  
**5-17 tahun**



**Berlaku untuk usia 5 sampai 17 tahun kurang sehati**

Orang tua mendaftarkan KIA 5-17 tahun dengan menyertakan:  
 - Fotokopi kutipan akta kelahiran anak  
 - KTP dan SK orang tua  
 - 2 lembar pasfoto anak (ukuran 2 x 3 cm)

**Definisi Anak**  
 Seseorang yang belum berusia 18 tahun, termasuk anak yang masih dalam kandungan\*

**KIA balita diberikan bersamaan dengan kutipan akta kelahiran anak.**

**Jika anak balita lahir sebelum pemberlakuan KIA, kartunya dapat dimintakan ke Dinas Kependudukan dan Pencatatan Sipil.**

**KTP Anak**  
 Kartu Identitas Anak (KIA)

**BUAT APA SIH KIA?**

Bagi negara untuk pencatatan kependudukan (terutama anak) dan meningkatkan upaya perlindungan anak\*\*

**KIA UNTUK SIAPA?**

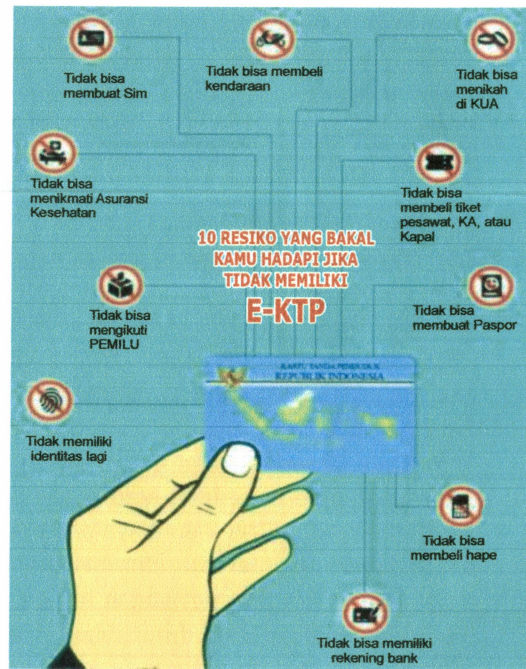
Anak WNI, termasuk yang baru datang dari luar negeri

Anak orang asing yang tinggal di Indonesia

Regulasi: Peraturan Presiden tentang Peraturan No. 2/2016 tentang Kartu Identitas Anak  
 \*\*Pasal 4 ayat (1) UU Perlindungan Anak  
 \*\*\*Latar belakang Undang-Undang Republik Indonesia No. 2 (Tetapan) Pasal 2, Desember 2016/12/2016

Beritagar

## 10 RESIKO YANG BAKAL KAMU HADAPI JIKA TIDAK MEMILIKI E-KTP



- Tidak bisa membuat Sim
- Tidak bisa membeli kendaraan
- Tidak bisa menikah di KUA
- Tidak bisa menikmati Asuransi Kesehatan
- Tidak bisa membeli tiket pesawat, KA, atau Kapal
- Tidak bisa membuat Paspor
- Tidak bisa mengikuti PEMILU
- Tidak memiliki identitas lagi
- Tidak bisa membeli hape
- Tidak bisa memiliki rekening bank



**KABUPATEN PESISIR SELATAN**  
**DINAS KEPENDUDUKAN DAN PENCATATAN SIPIL**

## **REKAPITULASI PENDUDUK MENURUT JENIS KELAMIN**

---

**DATA AGREGAT KEPENDUDUKAN SEMESTER 1 TAHUN 2019**  
**KABUPATEN PESISIR SELATAN**



### BAGAIMANA MENJADI WARGA SADAR ADMINISTRASI KEPENDUDUKAN?

✓ Periksa dokumen yang telah Anda dan keluarga miliki!

Apakah Anda dan anggota keluarga sudah memiliki?

- ✓ Kartu Keluarga
- ✓ Akta Kelahiran
- ✓ KTP -el/KIA
- ✓ Buku Nikah/Akta Perkawinan
- ✓ Akta Kematian bagi anggota keluarga yang telah meninggal dunia

Jika sudah, periksa kembali apakah data ssatu dokumen sesuai dengan dokumen lainnya.

Jika sudah lengkap dan benar, SELAMAT Anda dan keluarga adalah warga yang SADAR ADIMINISTRASI KEPENDUDUKAN!

## SEMUA BUTUH AKTA KELAHIRAN

Terangi Masa Depanmu, Beri AKTA KELAHIRAN

### Segera Urus, Jangan Ditunda!

Akta kelahiran adalah syarat semua dokumen kependudukan: KTP, KK, IJAZAH, PASPOR, BPJS/KIS/KIP, Akta Nikah Akta Kematian.  
SEMUA BUTUH AKTA KELAHIRAN

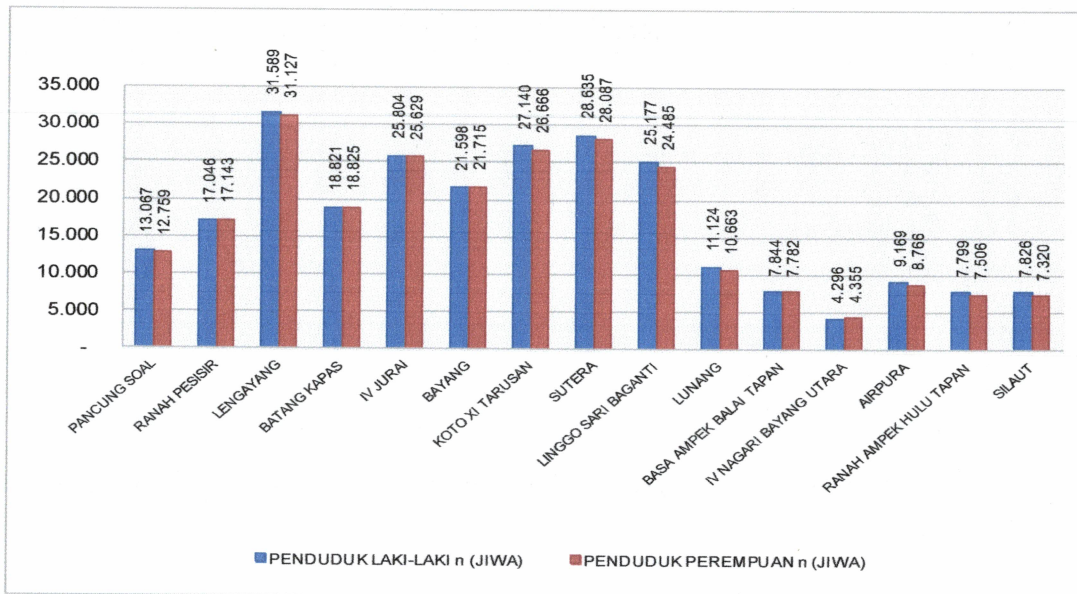
**PENDUDUK MENURUT JENIS KELAMIN PER KECAMATAN**

KODE WILAYAH	KECAMATAN	PENDUDUK						JUMLAH NAGARI
		LAKI-LAKI		PEREMPUAN		LK2+PR		
		n (JIWA)	(%)	n (JIWA)	(%)	n (JIWA)	(%)	
13.01.01	PANCUNG SOAL	13.067	2,56	12.759	2,50	25.826	5,07	10
13.01.02	RANAH PESISIR	17.046	3,34	17.143	3,36	34.189	6,71	10
13.01.03	LENGAYANG	31.589	6,20	31.127	6,11	62.716	12,30	9
13.01.04	BATANG KAPAS	18.821	3,69	18.825	3,69	37.646	7,39	9
13.01.05	IV JURAI	25.804	5,06	25.629	5,03	51.433	10,09	20
13.01.06	BAYANG	21.598	4,24	21.715	4,26	43.313	8,50	17
13.01.07	KOTO XI TARUSAN	27.140	5,32	26.666	5,23	53.806	10,56	23
13.01.08	SUTERA	28.635	5,62	28.087	5,51	56.722	11,13	12
13.01.09	LINGGO SARI BAGANTI	25.177	4,94	24.485	4,80	49.662	9,74	16
13.01.10	LUNANG	11.124	2,18	10.663	2,09	21.787	4,27	10
13.01.11	BASA AMPEK BALAI TAPAN	7.844	1,54	7.782	1,53	15.626	3,07	10
13.01.12	IV NAGARI BAYANG UTARA	4.296	0,84	4.355	0,85	8.651	1,70	6
13.01.13	AIRPURA	9.169	1,80	8.766	1,72	17.935	3,52	10
13.01.14	RANAH AMPEK HULU TAPAN	7.799	1,53	7.506	1,47	15.305	3,00	10
13.01.15	SILAUT	7.826	1,54	7.320	1,44	15.146	2,97	10
<b>TOTAL PESISIR SELATAN</b>		<b>256.935</b>	<b>50,40</b>	<b>252.828</b>	<b>49,60</b>	<b>509.763</b>	<b>100,00</b>	<b>182</b>





### GRAFIK PENDUDUK MENURUT JENIS KELAMIN PER KECAMATAN



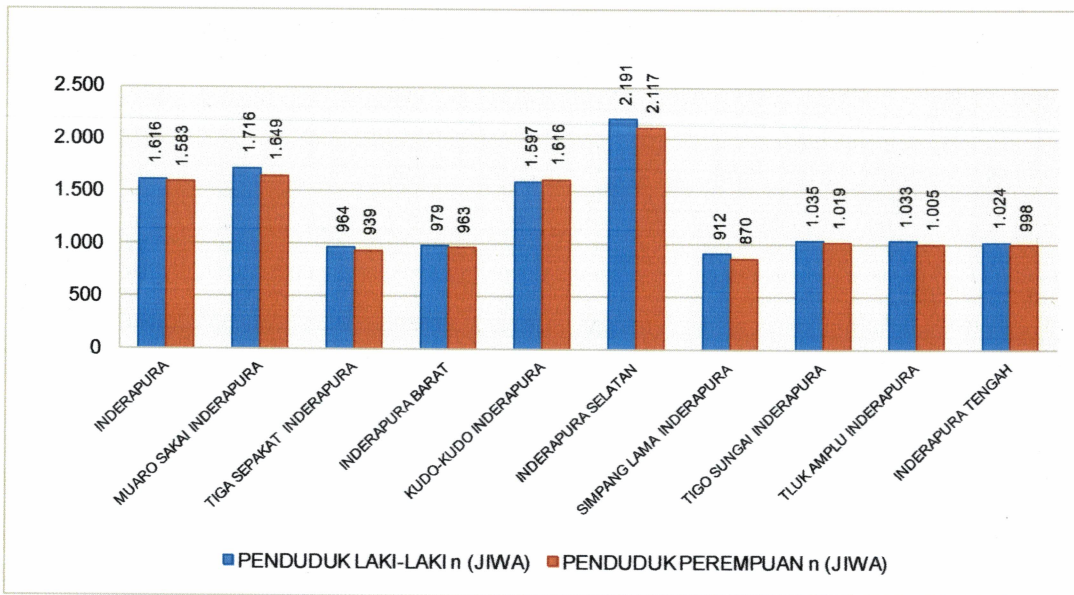
**PENDUDUK MENURUT JENIS KELAMIN PER NAGARI DI KECAMATAN PANCUNG SOAL**

KODE WILAYAH	NAGARI	PENDUDUK						JUMLAH KAMPUNG
		LAKI-LAKI		PEREMPUAN		LK2+PR		
		n (JIWA)	(%)	n (JIWA)	(%)	n (JIWA)	(%)	
1301012001	INDERAPURA	1.616	6,26	1.583	6,13	3.199	12,39	3
1301012002	MUARO SAKAI INDERAPURA	1.716	6,64	1.649	6,39	3.365	13,03	4
1301012003	TIGA SEPAKAT INDERAPURA	964	3,73	939	3,64	1.903	7,37	3
1301012004	INDERAPURA BARAT	979	3,79	963	3,73	1.942	7,52	2
1301012005	KUDO-KUDO INDERAPURA	1.597	6,18	1.616	6,26	3.213	12,44	2
1301012006	INDERAPURA SELATAN	2.191	8,48	2.117	8,20	4.308	16,68	2
1301012009	SIMPANG LAMA INDERAPURA	912	3,53	870	3,37	1.782	6,90	2
1301012010	TIGO SUNGAI INDERAPURA	1.035	4,01	1.019	3,95	2.054	7,95	2
1301012011	TLUK AMPLU INDERAPURA	1.033	4,00	1.005	3,89	2.038	7,89	2
1301012012	INDERAPURA TENGAH	1.024	3,96	998	3,86	2.022	7,83	2
<b>TOTAL PANCUNG SOAL</b>		<b>13.067</b>	<b>50,60</b>	<b>12.759</b>	<b>49,40</b>	<b>25.826</b>	<b>100,00</b>	<b>24</b>





### GRAFIK PENDUDUK MENURUT JENIS KELAMIN KECAMATAN PANCUNG SOAL



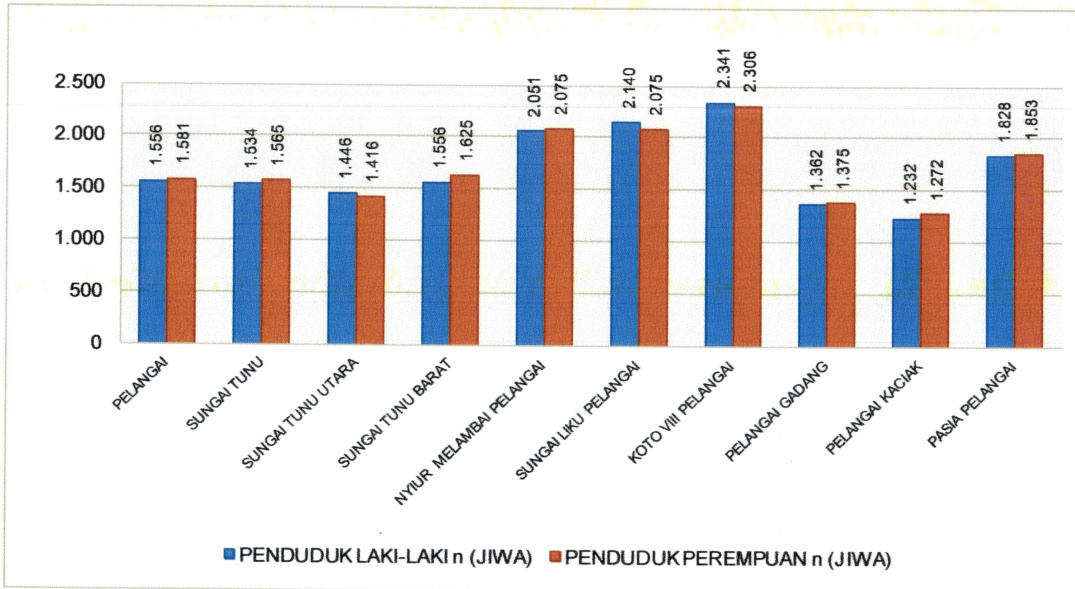


PENDUDUK MENURUT JENIS KELAMIN PER NAGARI DI KECAMATAN RANAH PESIR

KODE WILAYAH	NAGARI	PENDUDUK						JUMLAH KAMPUNG
		LAKI-LAKI		PEREMPUAN		LK2+PR		
		n (JIWA)	(%)	n (JIWA)	(%)	n (JIWA)	(%)	
1301022001	PELANGAI	1.556	4,55	1.581	4,62	3.137	9,18	2
1301022002	SUNGAI TUNU	1.534	4,49	1.565	4,58	3.099	9,06	4
1301022003	SUNGAI TUNU UTARA	1.446	4,23	1.416	4,14	2.862	8,37	3
1301022004	SUNGAI TUNU BARAT	1.556	4,55	1.625	4,75	3.181	9,30	5
1301022005	NYIUR MELAMBAI PELANGAI	2.051	6,00	2.075	6,07	4.126	12,07	2
1301022006	SUNGAI LIKU PELANGAI	2.140	6,26	2.075	6,07	4.215	12,33	3
1301022007	KOTO VIII PELANGAI	2.341	6,85	2.306	6,74	4.647	13,59	2
1301022008	PELANGAI GADANG	1.362	3,98	1.375	4,02	2.737	8,01	2
1301022009	PELANGAI KACIAK	1.232	3,60	1.272	3,72	2.504	7,32	2
1301022010	PASIA PELANGAI	1.828	5,35	1.853	5,42	3.681	10,77	2
<b>TOTAL RANAH PESIR</b>		<b>17.046</b>	<b>49,86</b>	<b>17.143</b>	<b>50,14</b>	<b>34.189</b>	<b>100,00</b>	<b>27</b>



### GRAFIK PENDUDUK MENURUT JENIS KELAMIN KECAMATAN RANAH PESIR



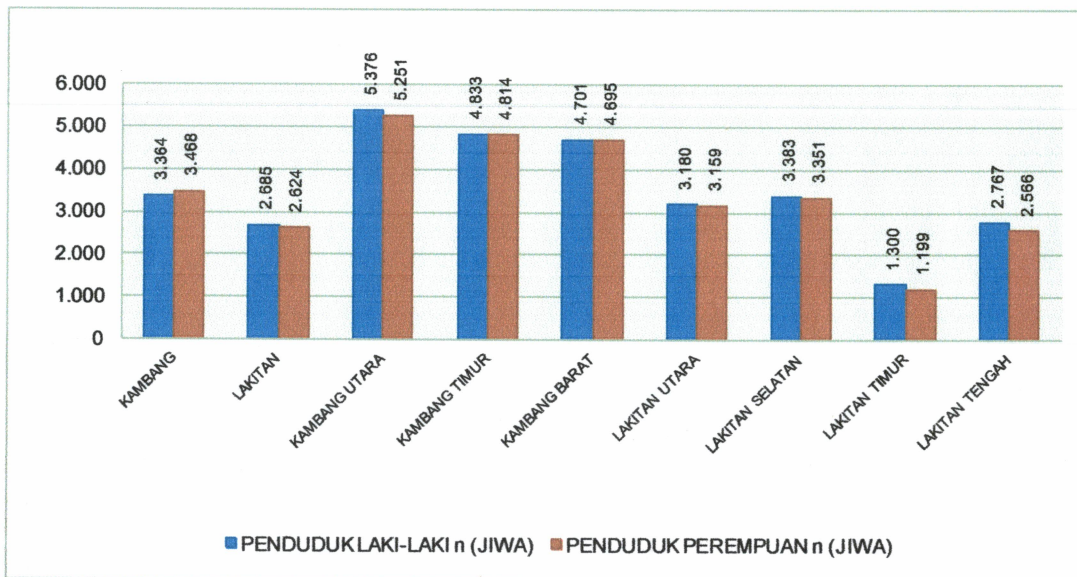
PENDUDUK MENURUT JENIS KELAMIN PER NAGARI DI KECAMATAN LENGAYANG

KODE WILAYAH	NAGARI	PENDUDUK						JUMLAH KAMPUNG
		LAKI-LAKI		PEREMPUAN		LK2+PR		
		n (JIWA)	(%)	n (JIWA)	(%)	n (JIWA)	(%)	
1301032001	KAMBANG	3.364	5,36	3.468	5,53	6.832	10,89	8
1301032002	LAKITAN	2.685	4,28	2.624	4,18	5.309	8,47	4
1301032003	KAMBANG UTARA	5.376	8,57	5.251	8,37	10.627	16,94	8
1301032004	KAMBANG TIMUR	4.833	7,71	4.814	7,68	9.647	15,38	6
1301032005	KAMBANG BARAT	4.701	7,50	4.695	7,49	9.396	14,98	5
1301032006	LAKITAN UTARA	3.180	5,07	3.159	5,04	6.339	10,11	4
1301032007	LAKITAN SELATAN	3.383	5,39	3.351	5,34	6.734	10,74	4
1301032008	LAKITAN TIMUR	1.300	2,07	1.199	1,91	2.499	3,98	2
1301032009	LAKITAN TENGAH	2.767	4,41	2.566	4,09	5.333	8,50	4
<b>TOTAL LENGAYANG</b>		<b>31.589</b>	<b>50,37</b>	<b>31.127</b>	<b>49,63</b>	<b>62.716</b>	<b>100,00</b>	<b>45</b>





GRAFIK PENDUDUK MENURUT JENIS KELAMIN  
KECAMATAN LENGAYANG



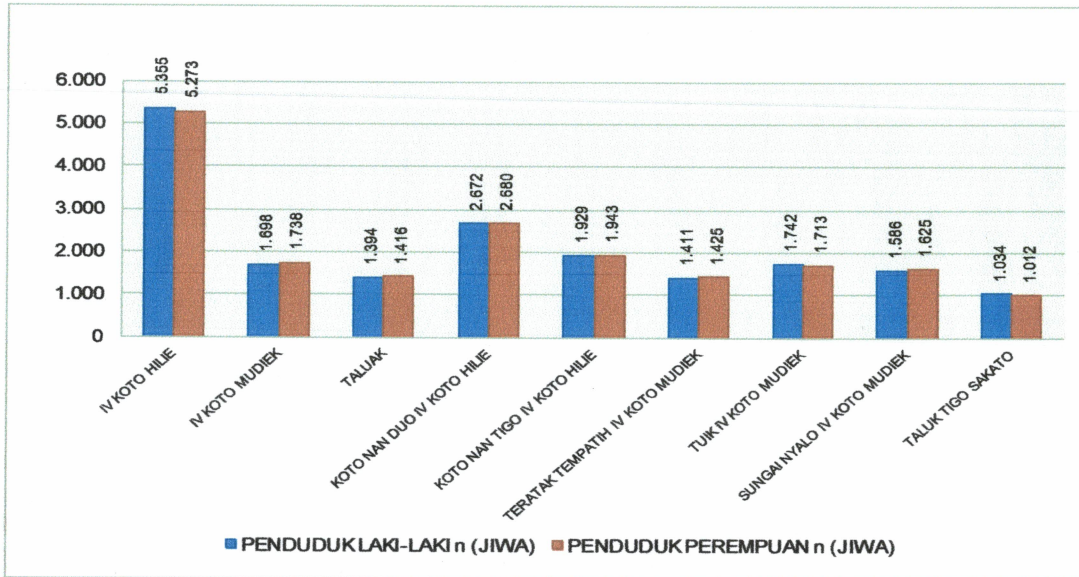
**PENDUDUK MENURUT JENIS KELAMIN PER NAGARI DI KECAMATAN BATANG KAPAS**

KODE WILAYAH	NAGARI	PENDUDUK						JUMLAH KAMPUNG
		LAKI-LAKI		PEREMPUAN		LK2+PR		
		n (JIWA)	(%)	n (JIWA)	(%)	n (JIWA)	(%)	
1301042001	IV KOTO HILIE	5.355	14,22	5.273	14,01	10.628	28,23	6
1301042002	IV KOTO MUDIEK	1.698	4,51	1.738	4,62	3.436	9,13	3
1301042003	TALUAK	1.394	3,70	1.416	3,76	2.810	7,46	3
1301042004	KOTO NAN DUO IV KOTO HILIE	2.672	7,10	2.680	7,12	5.352	14,22	4
1301042005	KOTO NAN TIGO IV KOTO HILIE	1.929	5,12	1.943	5,16	3.872	10,29	3
1301042006	TERATAK TEMPATIH IV KOTO MUDIEK	1.411	3,75	1.425	3,79	2.836	7,53	2
1301042007	TUJK IV KOTO MUDIEK	1.742	4,63	1.713	4,55	3.455	9,18	3
1301042008	SUNGAI NYALO IV KOTO MUDIEK	1.586	4,21	1.625	4,32	3.211	8,53	3
1301042009	TALUK TIGO SAKATO	1.034	2,75	1.012	2,69	2.046	5,43	3
<b>TOTAL BATANG KAPAS</b>		<b>18.821</b>	<b>49,99</b>	<b>18.825</b>	<b>50,01</b>	<b>37.646</b>	<b>100,00</b>	<b>30</b>





### GRAFIK PENDUDUK MENURUT JENIS KELAMIN KECAMATAN BATANG KAPAS



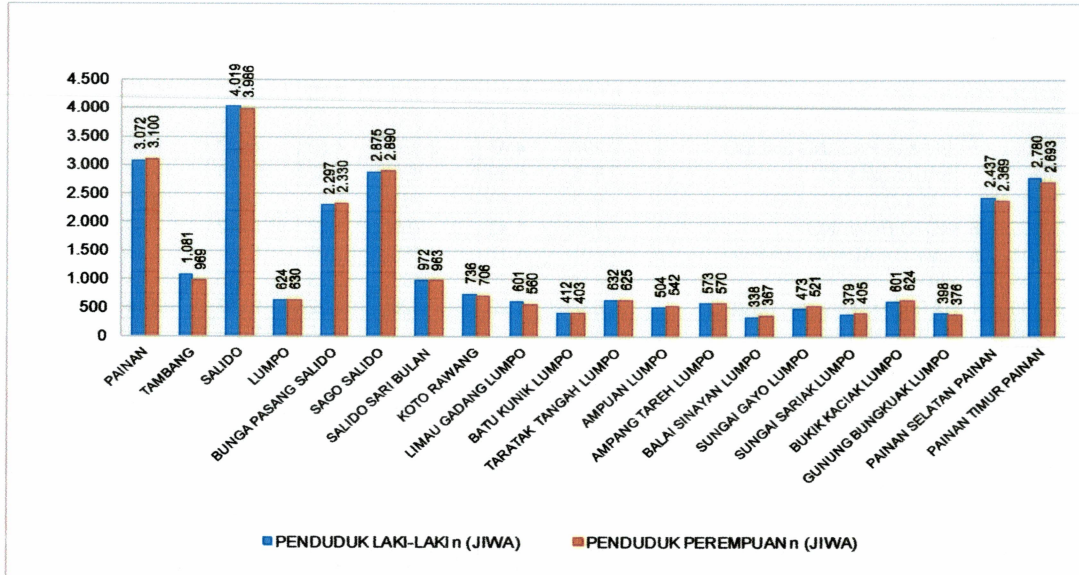
**PENDUDUK MENURUT JENIS KELAMIN PER NAGARI DI KECAMATAN IV JURAI**

KODE WILAYAH	NAGARI	PENDUDUK						JUMLAH KAMPUNG
		LAKI-LAKI		PEREMPUAN		LK2+PR		
		n (JIWA)	(%)	n (JIWA)	(%)	n (JIWA)	(%)	
1301052001	PAINAN	3.072	5,97	3.100	6,03	6.172	12,00	3
1301052002	TAMBANG	1.081	2,10	969	1,88	2.050	3,99	2
1301052003	SALIDO	4.019	7,81	3.986	7,75	8.005	15,56	5
1301052004	LUMPO	624	1,21	630	1,22	1.254	2,44	2
1301052005	BUNGA PASANG SALIDO	2.297	4,47	2.330	4,53	4.627	9,00	3
1301052006	SAGO SALIDO	2.875	5,59	2.890	5,62	5.765	11,21	3
1301052007	SALIDO SARI BULAN	972	1,89	963	1,87	1.935	3,76	2
1301052008	KOTO RAWANG	736	1,43	706	1,37	1.442	2,80	2
1301052009	LIMAU GADANG LUMPO	601	1,17	560	1,09	1.161	2,26	3
1301052010	BATU KUNIK LUMPO	412	0,80	403	0,78	815	1,58	2
1301052011	TARATAK TANGAH LUMPO	632	1,23	625	1,22	1.257	2,44	2
1301052012	AMPUAN LUMPO	504	0,98	542	1,05	1.046	2,03	3
1301052013	AMPANG TAREH LUMPO	573	1,11	570	1,11	1.143	2,22	3
1301052014	BALAI SINAYAN LUMPO	338	0,66	367	0,71	705	1,37	2
1301052015	SUNGAI GAYO LUMPO	473	0,92	521	1,01	994	1,93	3
1301052016	SUNGAI SARIK LUMPO	379	0,74	405	0,79	784	1,52	2
1301052017	BUKIK KACIAK LUMPO	601	1,17	624	1,21	1.225	2,38	3
1301052018	GUNUNG BUNGKUAQ LUMPO	398	0,77	376	0,73	774	1,50	2
1301052019	PAINAN SELATAN PAINAN	2.437	4,74	2.369	4,61	4.806	9,34	3
1301052020	PAINAN TIMUR PAINAN	2.780	5,41	2.693	5,24	5.473	10,64	2
<b>TOTAL IV JURAI</b>		<b>25.804</b>	<b>50,17</b>	<b>25.629</b>	<b>49,83</b>	<b>51.433</b>	<b>100,00</b>	<b>52</b>





### GRAFIK PENDUDUK MENURUT JENIS KELAMIN KECAMATAN IV JURAI



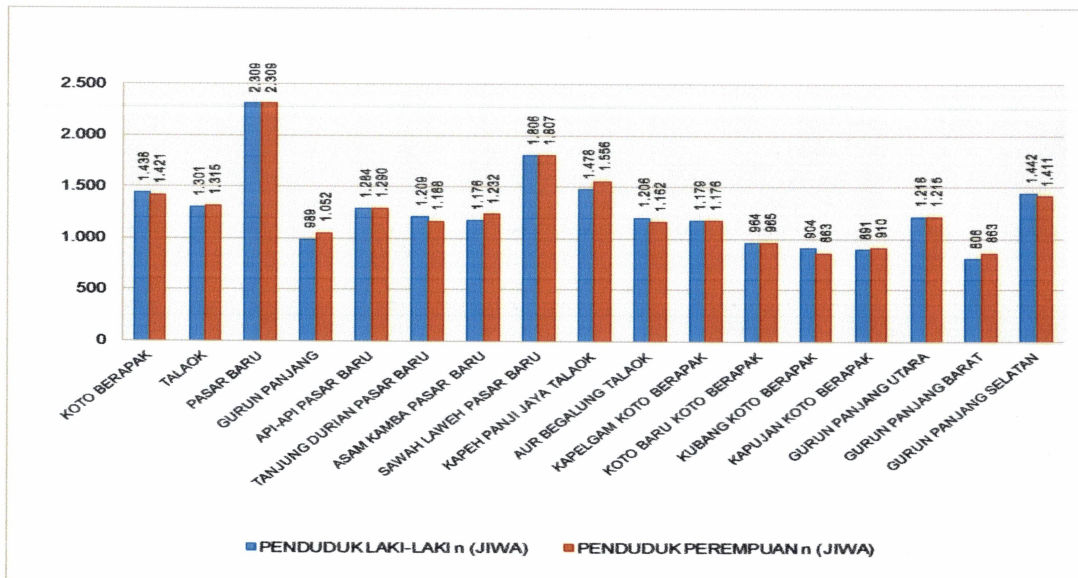


PENDUDUK MENURUT JENIS KELAMIN PER NAGARI DI KECAMATAN BAYANG

KODE WILAYAH	NAGARI	PENDUDUK						JUNILAH KAMPUNG
		LAKI-LAKI		PEREMPUAN		LK2+PR		
		n (JIWA)	(%)	n (JIWA)	(%)	n (JIWA)	(%)	
1301062005	KOTO BERAPAK	1.438	3,32	1.421	3,28	2.859	6,60	3
1301062006	TALAOK	1.301	3,00	1.315	3,04	2.616	6,04	2
1301062007	PASAR BARU	2.309	5,33	2.309	5,33	4.618	10,66	3
1301062008	GURUN PANJANG	989	2,28	1.052	2,43	2.041	4,71	2
1301062009	API-API PASAR BARU	1.284	2,96	1.290	2,98	2.574	5,94	3
1301062010	TANJUNG DURIAN PASAR BARU	1.209	2,79	1.168	2,70	2.377	5,49	3
1301062011	ASAM KAMBA PASAR BARU	1.176	2,72	1.232	2,84	2.408	5,56	2
1301062012	SAWAH LAWEH PASAR BARU	1.806	4,17	1.807	4,17	3.613	8,34	4
1301062013	KAPEH PANJI JAYA TALAOK	1.478	3,41	1.556	3,59	3.034	7,00	3
1301062014	AUR BEGALUNG TALAOK	1.206	2,78	1.162	2,68	2.368	5,47	2
1301062015	KAPELGAM KOTO BERAPAK	1.179	2,72	1.176	2,72	2.355	5,44	2
1301062016	KOTO BARU KOTO BERAPAK	964	2,23	965	2,23	1.929	4,45	2
1301062017	KUBANG KOTO BERAPAK	904	2,09	863	1,99	1.767	4,08	2
1301062018	KAPUJAN KOTO BERAPAK	891	2,06	910	2,10	1.801	4,16	2
1301062019	GURUN PANJANG UTARA	1.216	2,81	1.215	2,81	2.431	5,61	4
1301062020	GURUN PANJANG BARAT	806	1,86	863	1,99	1.669	3,85	2
1301062021	GURUN PANJANG SELATAN	1.442	3,33	1.411	3,26	2.853	6,59	4
<b>TOTAL BAYANG</b>		<b>21.598</b>	<b>49,86</b>	<b>21.715</b>	<b>50,14</b>	<b>43.313</b>	<b>100,00</b>	<b>45</b>



## GRAFIK PENDUDUK MENURUT JENIS KELAMIN N KECAMATAN BAYANG



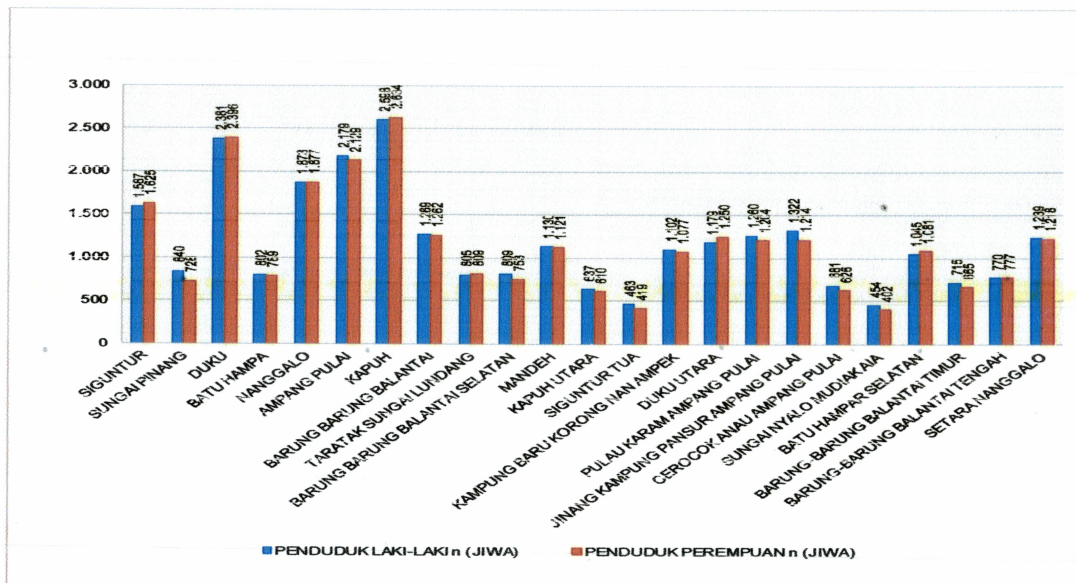
**PENDUDUK MENURUT JENIS KELAMIN PER NAGARI DI KECAMATAN KOTO XI TARUSAN**

KODE WILAYAH	NAGARI	PENDUDUK						JUMLAH KAMPUNG
		LAKI-LAKI		PEREMPUAN		LK2+PR		
		n (JIWA)	(%)	n (JIWA)	(%)	n (JIWA)	(%)	
1301072001	SIGUNTUR	1.587	2,95	1.625	3,02	3.212	5,97	2
1301072002	SUNGAI PINANG	840	1,56	728	1,35	1.568	2,91	2
1301072003	DUKU	2.381	4,43	2.396	4,45	4.777	8,88	2
1301072004	BATU HAMPA	802	1,49	789	1,47	1.591	2,96	2
1301072005	NANGGALO	1.873	3,48	1.877	3,49	3.750	6,97	4
1301072006	AMPANG PULAI	2.179	4,05	2.129	3,96	4.308	8,01	2
1301072007	KAPUH	2.598	4,83	2.634	4,90	5.232	9,72	2
1301072008	BARUNG BARUNG BALANTAI	1.269	2,36	1.262	2,35	2.531	4,70	2
1301072009	TARATAK SUNGAI LUNDANG	805	1,50	809	1,50	1.614	3,00	2
1301072010	BARUNG BARUNG BALANTAI SELATAN	809	1,50	753	1,40	1.562	2,90	3
1301072011	MANDEH	1.130	2,10	1.121	2,08	2.251	4,18	2
1301072012	KAPUH UTARA	637	1,18	610	1,13	1.247	2,32	2
1301072013	SIGUNTUR	463	0,86	419	0,78	882	1,64	2
1301072014	KAMPUNG BARU KORONG NAN AMPEK	1.102	2,05	1.077	2,00	2.179	4,05	2
1301072015	DUKU UTARA	1.179	2,19	1.250	2,32	2.429	4,51	2
1301072016	PULAU KARAM AMPANG PULAI	1.260	2,34	1.204	2,24	2.464	4,58	2
1301072017	JINANG KAMPUNG PANSUR AMPANG PULAI	1.322	2,46	1.214	2,26	2.536	4,71	2
1301072018	CEROCOK ANAU AMPANG PULAI	681	1,27	626	1,16	1.307	2,43	2
1301072019	SUNGAI NYALO MUDIAK AIA	454	0,84	402	0,75	856	1,59	2
1301072020	BATU HAMPAR SELATAN	1.045	1,94	1.081	2,01	2.126	3,95	2
1301072021	BARUNG-BARUNG BALANTAI TIMUR	715	1,33	665	1,24	1.380	2,56	2
1301072022	BARUNG-BARUNG BALANTAI TENGAH	770	1,43	777	1,44	1.547	2,88	2
1301072023	SETARA NANGGALO	1.239	2,30	1.218	2,26	2.457	4,57	4
<b>TOTAL KOTO XI TARUSAN</b>		<b>27.140</b>	<b>50,44</b>	<b>26.666</b>	<b>49,56</b>	<b>53.806</b>	<b>100,00</b>	<b>51</b>





## GRAFIK PENDUDUK MENURUT JENIS KELAMIN KECAMATAN KOTO XI TARUSAN



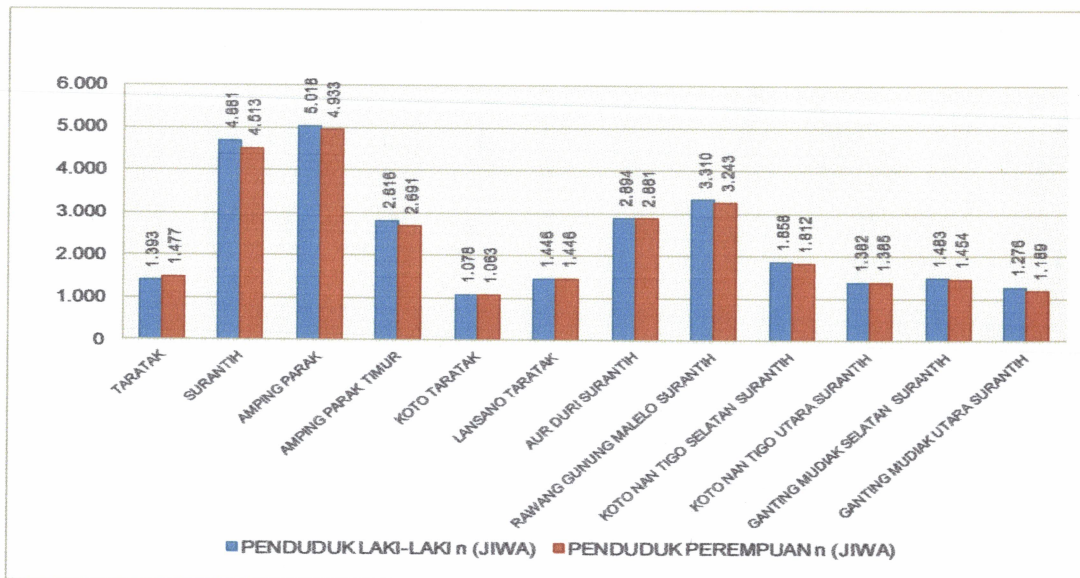
**PENDUDUK MENURUT JENIS KELAMIN PER NAGARI DI KECAMATAN SUTERA**

KODE WILAYAH	NAGARI	PENDUDUK						JUMLAH KAMPUNG
		LAKI-LAKI		PEREMPUAN		LK2+PR		
		n (JIWA)	(%)	n (JIWA)	(%)	n (JIWA)	(%)	
1301082001	TARATAK	1.393	2,46	1.477	2,60	2.870	5,06	2
1301082002	SURANTIH	4.681	8,25	4.513	7,96	9.194	16,21	2
1301082003	AMPING PARAK	5.018	8,85	4.933	8,70	9.951	17,54	6
1301082004	AMPING PARAK TIMUR	2.816	4,96	2.691	4,74	5.507	9,71	5
1301082005	KOTO TARATAK	1.078	1,90	1.063	1,87	2.141	3,77	2
1301082006	LANSANO TARATAK	1.446	2,55	1.446	2,55	2.892	5,10	2
1301082007	AUR DURI SURANTIH	2.894	5,10	2.881	5,08	5.775	10,18	2
1301082008	RAWANG GUNUNG MALELO SURANTIH	3.310	5,84	3.243	5,72	6.553	11,55	2
1301082009	KOTO NAN TIGO SELATAN SURANTIH	1.858	3,28	1.812	3,19	3.670	6,47	2
1301082010	KOTO NAN TIGO UTARA SURANTIH	1.382	2,44	1.385	2,44	2.767	4,88	3
1301082011	GANTING MUDIAK SELATAN SURANTIH	1.483	2,61	1.454	2,56	2.937	5,18	2
1301082012	GANTING MUDIAK UTARA SURANTIH	1.276	2,25	1.189	2,10	2.465	4,35	2
	<b>TOTAL SUTERA</b>	<b>28.635</b>	<b>50,48</b>	<b>28.087</b>	<b>49,52</b>	<b>56.722</b>	<b>100,00</b>	<b>32</b>





### GRAFIK PENDUDUK MENURUT JENIS KELAMIN KECAMATAN KOTO SUTERA



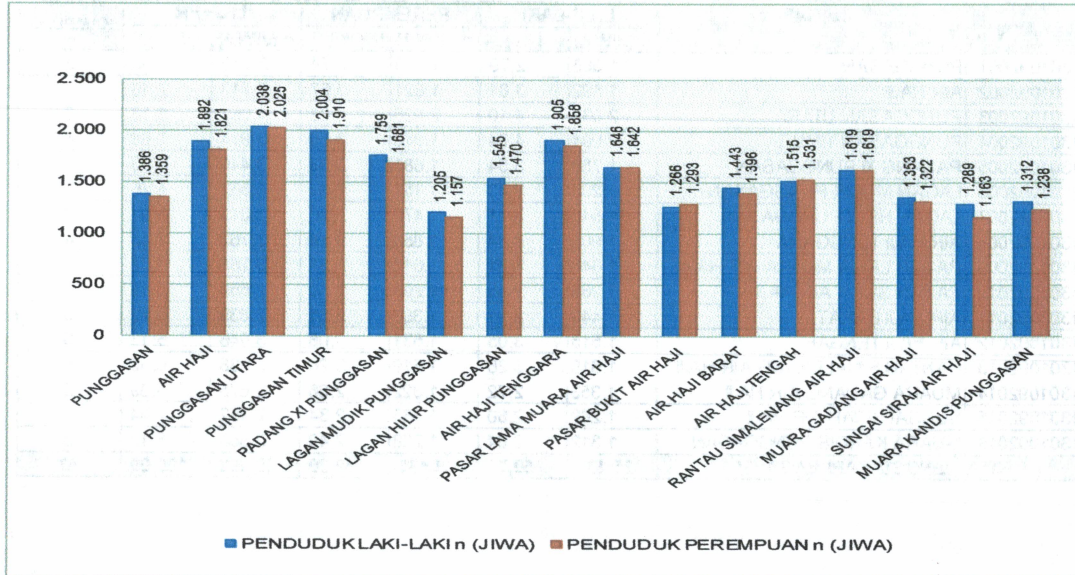


## PENDUDUK MENURUT JENIS KELAMIN PER NAGARI DI KECAMATAN LINGGO SARI BAGANTI

KODE WILAYAH	NAGARI	PENDUDUK						JUMLAH KAMPUNG
		LAKI-LAKI		PEREMPUAN		LK2+PR		
		n (JWVA)	(%)	n (JWVA)	(%)	n (JWVA)	(%)	
1301092001	PUNGGASAN	1.366	2,79	1.359	2,74	2.745	5,53	2
1301092002	AIR HAJI	1.892	3,81	1.821	3,67	3.713	7,48	2
1301092003	PUNGGASAN UTARA	2.038	4,10	2.025	4,08	4.063	8,18	2
1301092004	PUNGGASAN TIMUR	2.004	4,04	1.910	3,85	3.914	7,88	4
1301092005	PADANG XI PUNGGASAN	1.759	3,54	1.681	3,38	3.440	6,93	3
1301092006	LAGAN MUDIK PUNGGASAN	1.205	2,43	1.157	2,33	2.362	4,76	2
1301092007	LAGAN HILIR PUNGGASAN	1.545	3,11	1.470	2,96	3.015	6,07	2
1301092008	AIR HAJI TENGGARA	1.905	3,84	1.858	3,74	3.763	7,58	4
1301092009	PASAR LAMA MUARA AIR HAJI	1.646	3,31	1.642	3,31	3.288	6,62	2
1301092010	PASAR BUKIT AIR HAJI	1.266	2,55	1.293	2,60	2.559	5,15	2
1301092011	AIR HAJI BARAT	1.443	2,91	1.396	2,81	2.839	5,72	3
1301092012	AIR HAJI TENGAH	1.515	3,05	1.531	3,08	3.046	6,13	3
1301092013	RANTAU SIMALENANG AIR HAJI	1.619	3,26	1.619	3,26	3.238	6,52	5
1301092014	MUARA GADANG AIR HAJI	1.353	2,72	1.322	2,66	2.675	5,39	2
1301092015	SUNGAI SIRAH AIR HAJI	1.289	2,60	1.163	2,34	2.452	4,94	2
1301092016	MUARA KANDIS PUNGGASAN	1.312	2,64	1.238	2,49	2.550	5,13	3
<b>TOTAL LINGGO SARI BAGANTI</b>		<b>25.177</b>	<b>50,70</b>	<b>24.485</b>	<b>49,30</b>	<b>49.662</b>	<b>100,00</b>	<b>43</b>



### GRAFIK PENDUDUK MENURUT JENIS KELAMIN KECAMATAN LINGGO SARI BAGANTI



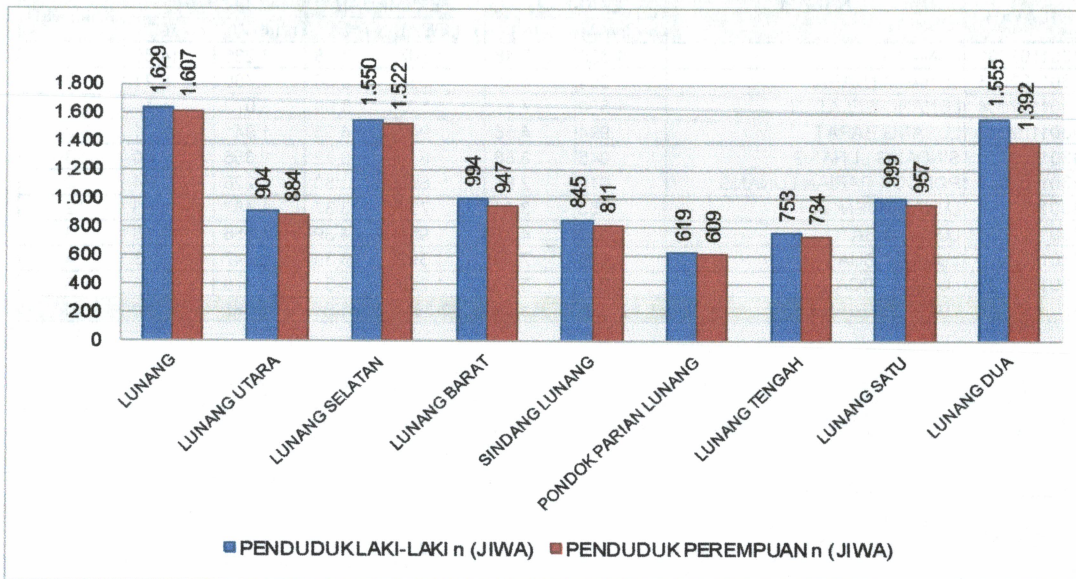


PENDUDUK MENURUT JENIS KELAMIN PER NAGARI DI KECAMATAN LUNANG

KODE WILAYAH	NAGARI	PENDUDUK						JUMLAH KAMPUNG
		LAKI-LAKI		PEREMPUAN		LK2+PR		
		n (JIWA)	(%)	n (JIWA)	(%)	n (JIWA)	(%)	
1301102001	LUNANG	1.629	7,48	1.607	7,38	3.236	14,85	4
1301102003	LUNANG UTARA	904	4,15	884	4,06	1.788	8,21	2
1301102004	LUNANG SELATAN	1.550	7,11	1.522	6,99	3.072	14,10	4
1301102005	LUNANG BARAT	994	4,56	947	4,35	1.941	8,91	2
1301102015	SINDANG LUNANG	845	3,88	811	3,72	1.656	7,60	3
1301102016	PONDOK PARIAN LUNANG	619	2,84	609	2,80	1.228	5,64	2
1301102017	LUNANG TENGAH	753	3,46	734	3,37	1.487	6,83	2
1301102018	LUNANG SATU	999	4,59	957	4,39	1.956	8,98	3
1301102019	LUNANG DUA	1.555	7,14	1.392	6,39	2.947	13,53	4
1301102020	LUNANG TIGA	1.276	5,86	1.200	5,51	2.476	11,36	3
<b>TOTAL LUNANG</b>		<b>11.124</b>	<b>51,06</b>	<b>10.683</b>	<b>48,94</b>	<b>21.787</b>	<b>100,00</b>	<b>29</b>



GRAFIK PENDUDUK MENURUT JENIS KELAMIN  
KECAMATAN LUNANG



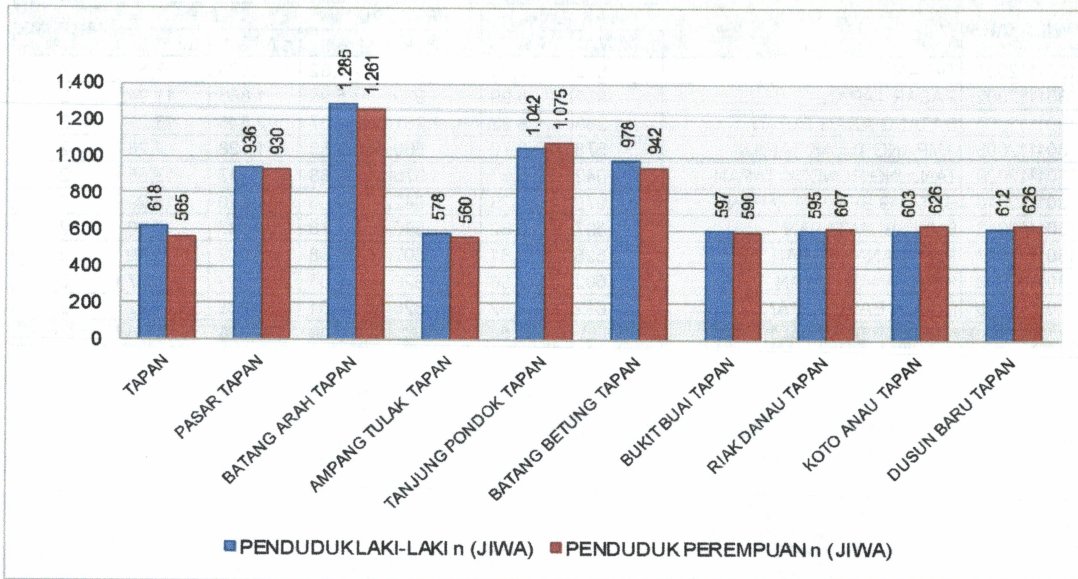


PENDUDUK MENURUT JENIS KELAMIN PER NAGARI DI KECAMATAN BASA AMPEK BALAI TAPAN

KODE WILAYAH	NAGARI	PENDUDUK						JUMLAH KAMPUNG
		LAKI-LAKI		PEREMPUAN		LK2+PR		
		n (JIWA)	(%)	n (JIWA)	(%)	n (JIWA)	(%)	
1301112001	TAPAN	618	3,95	565	3,62	1.183	7,57	2
1301112002	PASAR TAPAN	936	5,99	930	5,95	1.866	11,94	2
1301112007	BATANG ARAH TAPAN	1.285	8,22	1.261	8,07	2.546	16,29	2
1301112008	AMPANG TULAK TAPAN	578	3,70	560	3,58	1.138	7,28	2
1301112009	TANJUNG PONDOK TAPAN	1.042	6,67	1.075	6,88	2.117	13,55	2
1301112010	BATANG BETUNG TAPAN	978	6,26	942	6,03	1.920	12,29	2
1301112016	BUKIT BUAJ TAPAN	597	3,82	590	3,78	1.187	7,60	2
1301112017	RIAK DANAU TAPAN	595	3,81	607	3,88	1.202	7,69	2
1301112018	KOTO ANAU TAPAN	603	3,86	626	4,01	1.229	7,87	2
1301112019	DUSUN BARU TAPAN	612	3,92	626	4,01	1.238	7,92	2
<b>TOTAL BASA AMPEK BALAI TAPAN</b>		<b>7.844</b>	<b>50,20</b>	<b>7.782</b>	<b>49,80</b>	<b>15.626</b>	<b>100,00</b>	<b>20</b>



GRAFIK PENDUDUK MENURUT JENIS KELAMIN  
KECAMATAN BASA AMPEK BALAI TAPAN



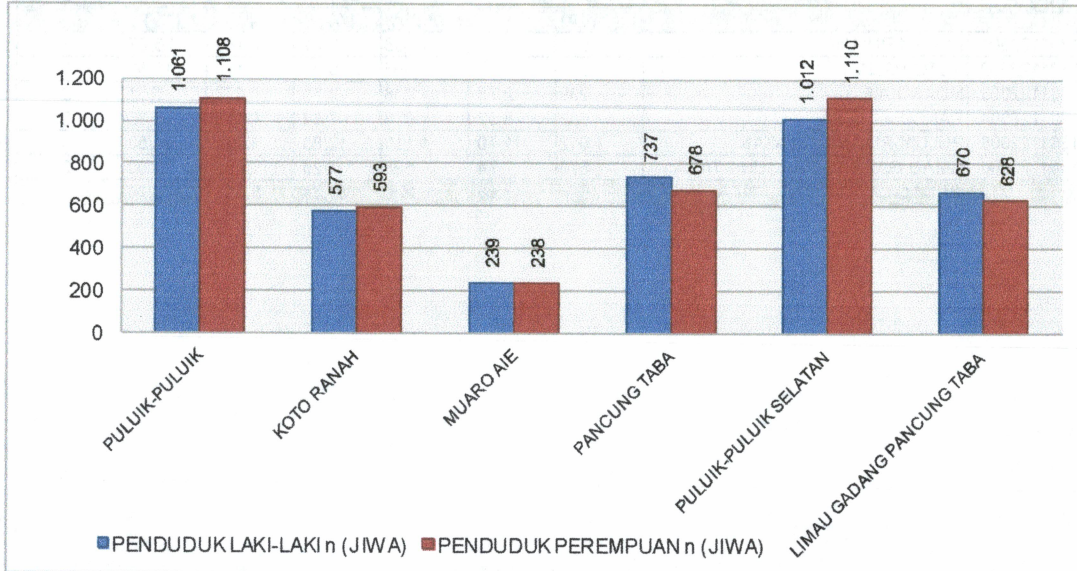
PENDUDUK MENURUT JENIS KELAMIN PER NAGARI DI KECAMATAN IV NAGARI BAYANG UTARA

KODE WILAYAH	NAGARI	PENDUDUK						JUMLAH KAMPUNG
		LAKI-LAKI		PEREMPUAN		LK2+PR		
		n (JIWA)	(%)	n (JIWA)	(%)	n (JIWA)	(%)	
1301122001	PULUIK-PULUIK	1.061	12,26	1.108	12,81	2.169	25,07	3
1301122002	KOTO RANAH	577	6,67	593	6,85	1.170	13,52	5
1301122003	MUARO AIE	239	2,76	238	2,75	477	5,51	2
1301122004	PANCUNG TABA	737	8,52	678	7,84	1.415	16,36	2
1301122005	PULUIK-PULUIK SELATAN	1.012	11,70	1.110	12,83	2.122	24,53	3
1301122006	LIMAU GADANG PANCUNG TABA	670	7,74	628	7,26	1.298	15,00	2
<b>TOTAL IV NAGARI BAYANG UTARA</b>		<b>4.296</b>	<b>49,66</b>	<b>4.355</b>	<b>50,34</b>	<b>8.651</b>	<b>100,00</b>	<b>17</b>





### GRAFIK PENDUDUK MENURUT JENIS KELAMIN KECAMATAN IV NAGARI BAYANG UTARA



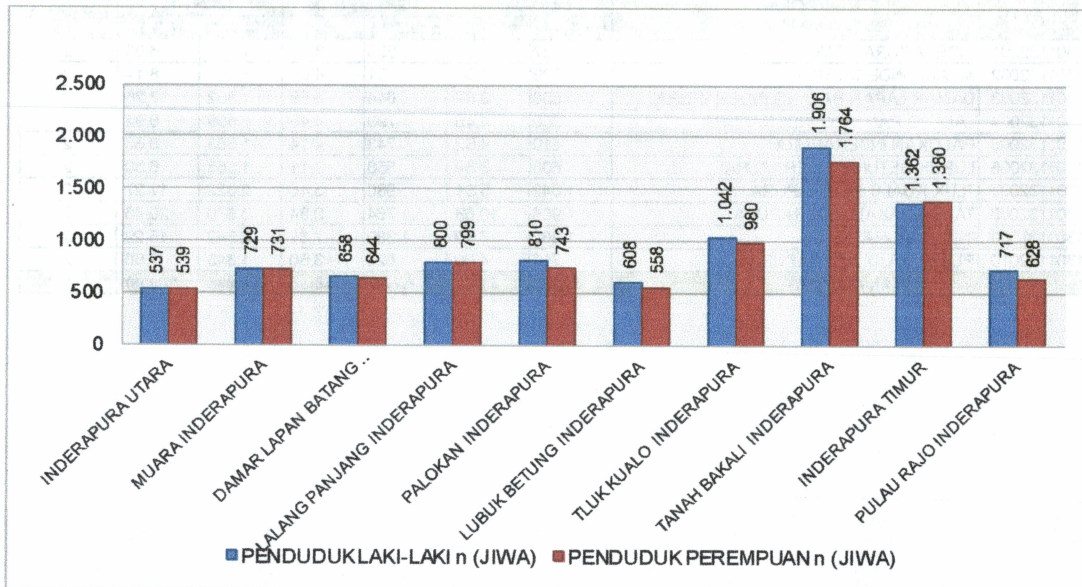
**PENDUDUK MENURUT JENIS KELAMIN PER NAGARI DI KECAMATAN AIRPURA**

KODE WILAYAH	NAGARI	PENDUDUK						JUMLAH KAMPUNG
		LAKI-LAKI		PEREMPUAN		LK2+PR		
		n (JIWA)	(%)	n (JIWA)	(%)	n (JIWA)	(%)	
1301132001	INDERAPURA UTARA	537	2,99	539	3,01	1.076	6,00	2
1301132002	MUARA INDERAPURA	729	4,06	731	4,08	1.460	8,14	2
1301132003	DAMAR LAPAN BATANG INDERAPURA	658	3,67	644	3,59	1.302	7,26	2
1301132004	LALANG PANJANG INDERAPURA	800	4,46	799	4,45	1.599	8,92	2
1301132005	PALOKAN INDERAPURA	810	4,52	743	4,14	1.553	8,66	2
1301132006	LUBUK BETUNG INDERAPURA	608	3,39	558	3,11	1.166	6,50	2
1301132007	TLUK KUALO INDERAPURA	1.042	5,81	980	5,46	2.022	11,27	2
1301132008	TANAH BAKALI INDERAPURA	1.906	10,63	1.764	9,84	3.670	20,46	2
1301132009	INDERAPURA TIMUR	1.362	7,59	1.380	7,69	2.742	15,29	2
1301132010	PULAU RAJO INDERAPURA	717	4,00	628	3,50	1.345	7,50	2
<b>TOTAL AIRPURA</b>		<b>9.169</b>	<b>51,12</b>	<b>8.766</b>	<b>48,88</b>	<b>17.935</b>	<b>100,00</b>	<b>20</b>





### GRAFIK PENDUDUK MENURUT JENIS KELAMIN KECAMATAN IV NAGARI AIRPURA



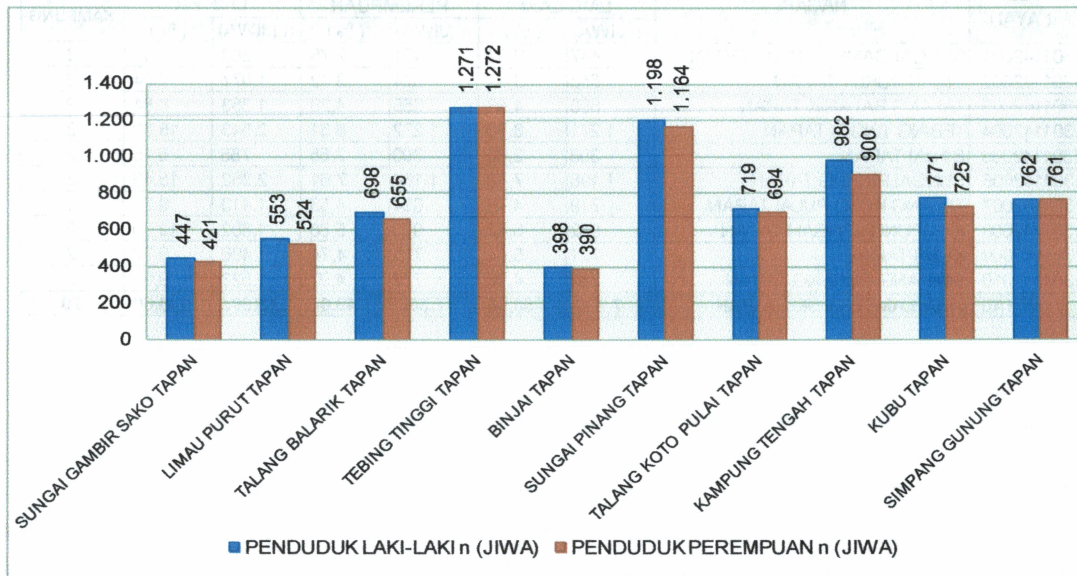


PENDUDUK MENURUT JENIS KELAMIN PER NAGARI DI KECAMATAN RANAH AMPEK HULU TAPAN

KODE WILAYAH	NAGARI	PENDUDUK						JUMLAH KAMPUNG
		LAKI-LAKI		PEREMPUAN		LK2+PR		
		n (JIWA)	(%)	n (JIWA)	(%)	n (JIWA)	(%)	
1301142001	SUNGAI GAMBIR SAKO TAPAN	447	2,92	421	2,75	868	5,67	2
1301142002	LIMAU PURUT TAPAN	553	3,61	524	3,42	1.077	7,04	2
1301142003	TALANG BALARIK TAPAN	698	4,56	655	4,28	1.353	8,84	2
1301142004	TEBING TINGGI TAPAN	1.271	8,30	1.272	8,31	2.543	16,62	2
1301142005	BINJAI TAPAN	398	2,60	390	2,55	788	5,15	2
1301142006	SUNGAI PINANG TAPAN	1.198	7,83	1.164	7,61	2.362	15,43	2
1301142007	TALANG KOTO PULAI TAPAN	719	4,70	694	4,53	1.413	9,23	2
1301142008	KAMPUNG TENGAH TAPAN	982	6,42	900	5,88	1.882	12,30	2
1301142009	KUBU TAPAN	771	5,04	725	4,74	1.496	9,77	2
1301142010	SIMPANG GUNUNG TAPAN	762	4,98	761	4,97	1.523	9,95	2
<b>TOTAL RANAH AMPEK HULU TAPAN</b>		<b>7.799</b>	<b>50,96</b>	<b>7.506</b>	<b>49,04</b>	<b>15.305</b>	<b>100,00</b>	<b>20</b>



GRAFIK PENDUDUK MENURUT JENIS KELAMIN  
KECAMATAN RANAH AMPEK HULU TAPAN



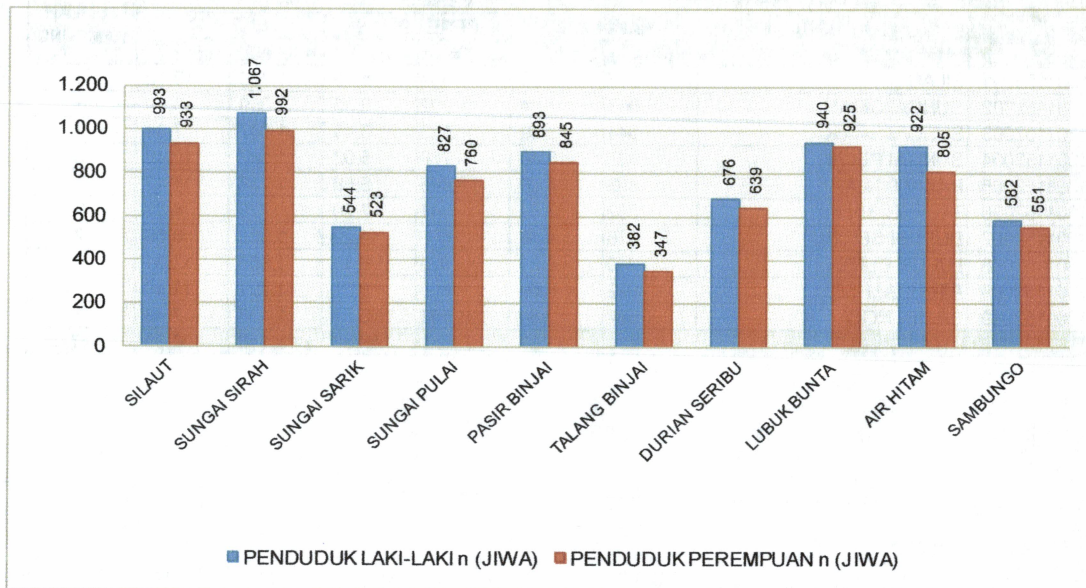
**PENDUDUK MENURUT JENIS KELAMIN PER NAGARI DI KECAMATAN SILAUT**

KODE WILAYAH	NAGARI	PENDUDUK						JUMLAH KAMPUNG
		LAKI-LAKI		PEREMPUAN		LK2+PR		
		n (JIWA)	(%)	n (JIWA)	(%)	n (JIWA)	(%)	
1301152001	SILAUT	993	6,56	933	6,16	1.926	12,72	4
1301152002	SUNGAI SIRAH	1.067	7,04	992	6,55	2.059	13,59	3
1301152003	SUNGAI SARIK	544	3,59	523	3,45	1.067	7,04	2
1301152004	SUNGAI PULAI	827	5,46	760	5,02	1.587	10,48	3
1301152005	PASIR BINJAI	893	5,90	845	5,58	1.738	11,47	2
1301152006	TALANG BINJAI	382	2,52	347	2,29	729	4,81	3
1301152007	DURIAN SERIBU	676	4,46	639	4,22	1.315	8,68	2
1301152008	LUBUK BUNTA	940	6,21	925	6,11	1.865	12,31	2
1301152009	AIR HITAM	922	6,09	805	5,31	1.727	11,40	3
1301152010	SAMBUNGO	582	3,84	551	3,64	1.133	7,48	3
	<b>TOTAL SILAUT</b>	<b>7.826</b>	<b>51,67</b>	<b>7.320</b>	<b>48,33</b>	<b>15.146</b>	<b>100,00</b>	<b>27</b>





GRAFIK PENDUDUK MENURUT JENIS KELAMIN  
KECAMATAN SILAUT





## **REKAPITULASI PENDUDUK MENURUT KELOMPOK UMUR**



# # G I S A

GERAKAN INDONESIA SADAR ADMINISTRASI KEPENDUDUKAN




APAKAH ANDA DAN KELUARGA SUDAH MEMILIKI DOKUMEN SEPERTI?

| KARTU KELUARGA | KTPel | KIA | AKTA KELAHIRAN  
| AKTA PERKAWINAN  
| AKTA KEMATIAN BAGI ANGGOTA KELUARGA YANG MENINGGAL

JIKA SUDAH MEMILIKI,  
PERIKSA KEMBALI APAKAH  
DATA ANTAR DOKUMEN SUDAH  
BENAR DAN SESUAI


**JIKA SUDAH BENAR  
DAN LENGKAP, ANDA  
DAN KELUARGA  
ADLAH WARGA YANG  
SADAR ADMINISTRASI  
KEPENDUDUKAN**

Ayo, Dukung Gerakan  
Indonesia Sadar  
Administrasi Kependudukan  
dengan melengkapi  
dokumen administrasi  
kependudukan menuju  
Indonesia tertib dan  
sejahtera



untuk tumbuh dan berkembang dengan baik anak-anak butuh keluarga yang harmonis dan lingkungan yang ramah anak

Lengkapi dokumen kependudukan Anda (KK, KTPel, Akta Kawin, Akta Lahir, KIA) sebagai dasar untuk memperoleh hak-hak anda sebagai warga negara dan perlindungan untuk istri dan anak-anak



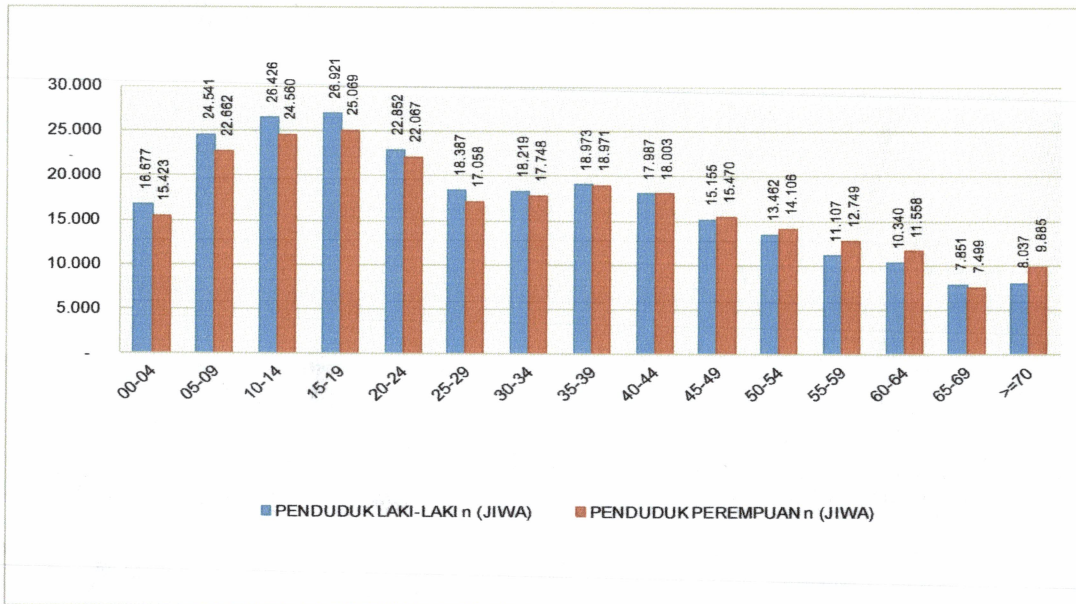
PENDUDUK MENURUT KELOMPOK UMUR PER KECAMATAN

NO	KELOMPOK UMUR	PENDUDUK					
		LAKI-LAKI		PEREMPUAN		LK2+PR	
		n (JIWA)	(%)	n (JIWA)	(%)	n (JIWA)	(%)
1	00-04	16.677	3,27	15.423	3,03	32.100	6,30
2	05-09	24.541	4,81	22.662	4,45	47.203	9,26
3	10-14	26.426	5,18	24.560	4,82	50.986	10,00
4	15-19	26.921	5,28	25.069	4,92	51.990	10,20
5	20-24	22.852	4,48	22.067	4,33	44.919	8,81
6	25-29	18.387	3,61	17.058	3,35	35.445	6,95
7	30-34	18.219	3,57	17.748	3,48	35.967	7,06
8	35-39	18.973	3,72	18.971	3,72	37.944	7,44
9	40-44	17.987	3,53	18.003	3,53	35.990	7,06
10	45-49	15.155	2,97	15.470	3,03	30.625	6,01
11	50-54	13.462	2,64	14.106	2,77	27.568	5,41
12	55-59	11.107	2,18	12.749	2,50	23.856	4,68
13	60-64	10.340	2,03	11.558	2,27	21.898	4,30
14	65-69	7.851	1,54	7.499	1,47	15.350	3,01
15	>=70	8.037	1,58	9.885	1,94	17.922	3,52
<b>TOTAL PESISIR SELATAN</b>		<b>256.935</b>	<b>50,40</b>	<b>252.828</b>	<b>49,60</b>	<b>509.763</b>	<b>100,00</b>





GRAFIK PENDUDUK MENURUT KELOMPOK UMUR



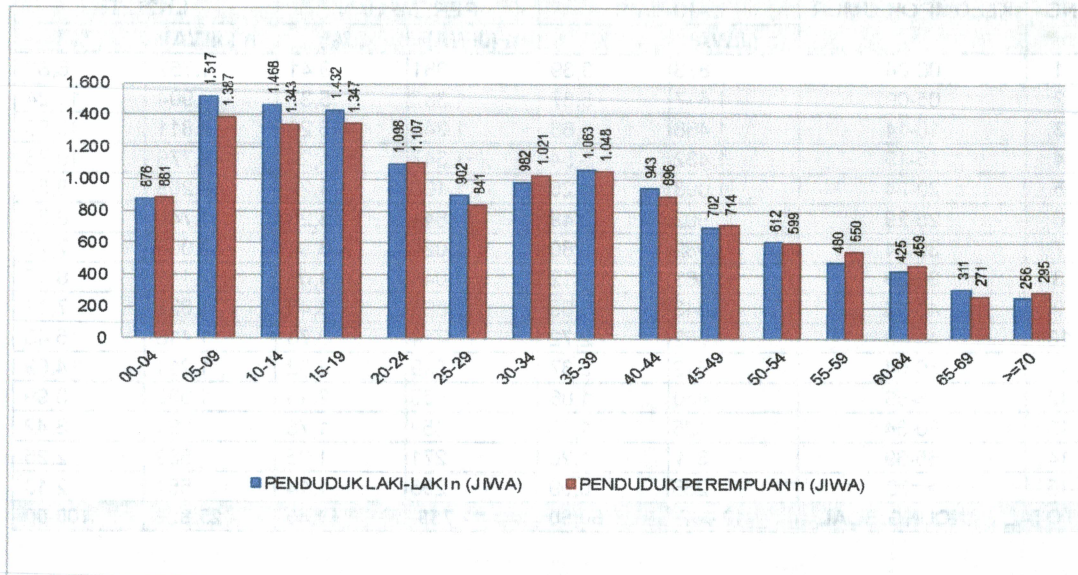
**PENDUDUK MENURUT KELOMPOK UMUR PER NAGARI DI KECAMATAN PANCUNG SOAL**

NO	KELOMPOK UMUR	PENDUDUK					
		LAKI-LAKI		PEREMPUAN		LK2+PR	
		n (JIWA)	(%)	n (JIWA)	(%)	n (JIWA)	(%)
1	00-04	876	3,39	881	3,41	1.757	6,80
2	05-09	1.517	5,87	1.387	5,37	2.904	11,24
3	10-14	1.468	5,68	1.343	5,20	2.811	10,88
4	15-19	1.432	5,54	1.347	5,22	2.779	10,76
5	20-24	1.098	4,25	1.107	4,29	2.205	8,54
6	25-29	902	3,49	841	3,26	1.743	6,75
7	30-34	982	3,80	1.021	3,95	2.003	7,76
8	35-39	1.063	4,12	1.048	4,06	2.111	8,17
9	40-44	943	3,65	896	3,47	1.839	7,12
10	45-49	702	2,72	714	2,76	1.416	5,48
11	50-54	612	2,37	599	2,32	1.211	4,69
12	55-59	480	1,86	550	2,13	1.030	3,99
13	60-64	425	1,65	459	1,78	884	3,42
14	65-69	311	1,20	271	1,05	582	2,25
15	>=70	256	0,99	295	1,14	551	2,13
<b>TOTAL PANCUNG SOAL</b>		<b>13.067</b>	<b>50,60</b>	<b>12.759</b>	<b>49,40</b>	<b>25.826</b>	<b>100,00</b>





GRAFIK PENDUDUK MENURUT KELOMPOK UMUR  
KECAMATAN PANCUNG SOAL



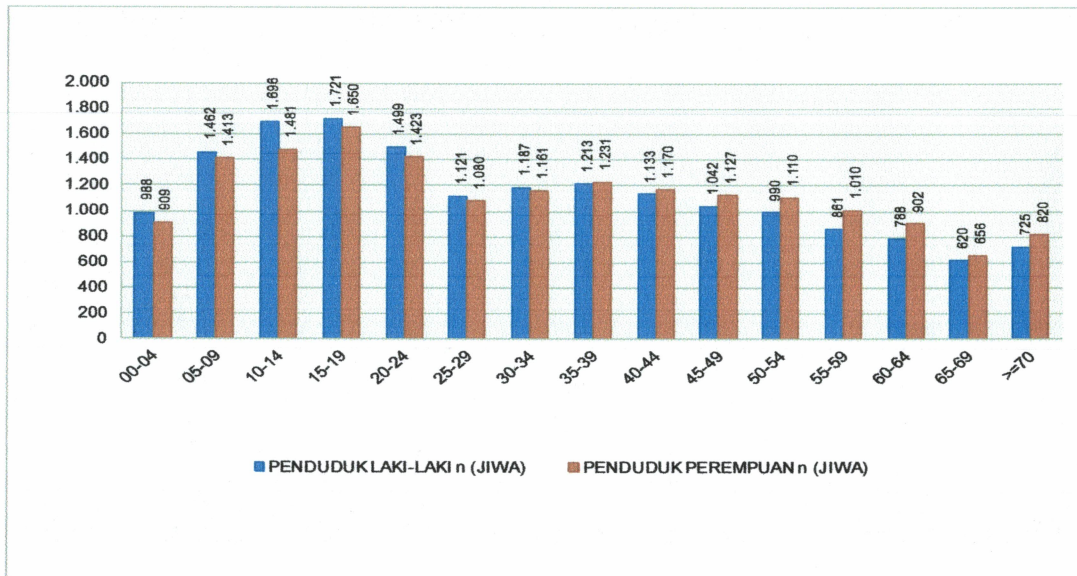


**PENDUDUK MENURUT KELOMPOK UMUR PER NAGARI DI KECAMATAN RANAH PESIR**

NO	KELOMPOK UMUR	PENDUDUK					
		LAKI-LAKI		PEREMPUAN		LK2+PR	
		n (JIWA)	(%)	n (JIWA)	(%)	n (JIWA)	(%)
1	00-04	988	2,89	909	2,66	1.897	5,55
2	05-09	1.462	4,28	1.413	4,13	2.875	8,41
3	10-14	1.696	4,96	1.481	4,33	3.177	9,29
4	15-19	1.721	5,03	1.650	4,83	3.371	9,86
5	20-24	1.499	4,38	1.423	4,16	2.922	8,55
6	25-29	1.121	3,28	1.080	3,16	2.201	6,44
7	30-34	1.187	3,47	1.161	3,40	2.348	6,87
8	35-39	1.213	3,55	1.231	3,60	2.444	7,15
9	40-44	1.133	3,31	1.170	3,42	2.303	6,74
10	45-49	1.042	3,05	1.127	3,30	2.169	6,34
11	50-54	990	2,90	1.110	3,25	2.100	6,14
12	55-59	861	2,52	1.010	2,95	1.871	5,47
13	60-64	788	2,30	902	2,64	1.690	4,94
14	65-69	620	1,81	656	1,92	1.276	3,73
15	>=70	725	2,12	820	2,40	1.545	4,52
<b>TOTAL RANAH PESIR</b>		<b>17.046</b>	<b>49,86</b>	<b>17.143</b>	<b>50,14</b>	<b>34.189</b>	<b>100,00</b>



### GRAFIK PENDUDUK MENURUT KELOMPOK UMUR KECAMATAN RANAH PESIR



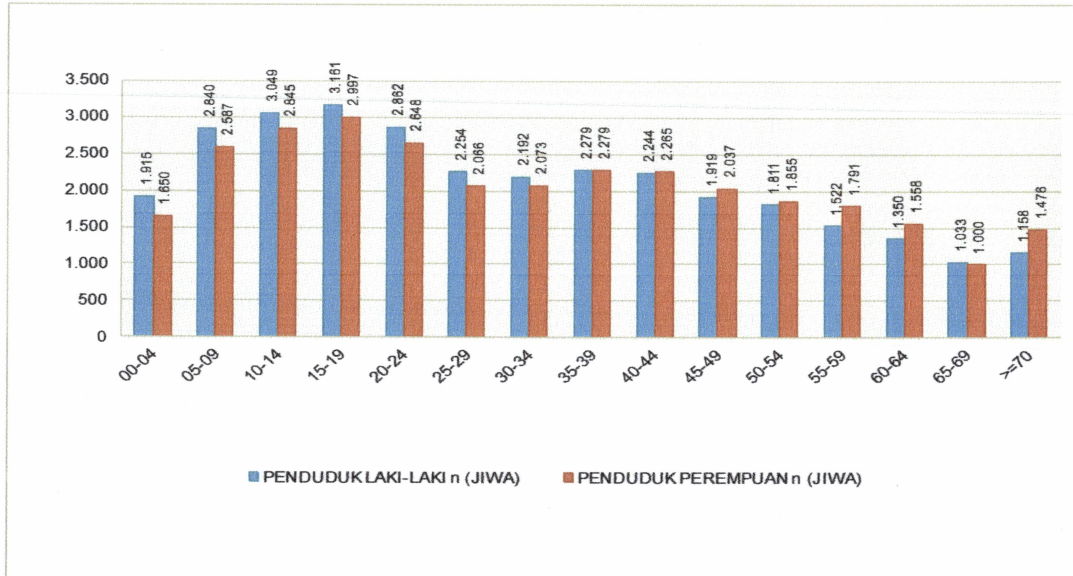
**PENDUDUK MENURUT KELOMPOK UMUR PER NAGARI DI KECAMATAN LENGAYANG**

NO	KELOMPOK UMUR	PENDUDUK					
		LAKI-LAKI		PEREMPUAN		LK2+PR	
		n (JIWA)	(%)	n (JIWA)	(%)	n (JIWA)	(%)
1	00-04	1.915	3,05	1.650	2,63	3.565	5,68
2	05-09	2.840	4,53	2.587	4,12	5.427	8,65
3	10-14	3.049	4,86	2.845	4,54	5.894	9,40
4	15-19	3.161	5,04	2.997	4,78	6.158	9,82
5	20-24	2.862	4,56	2.648	4,22	5.510	8,79
6	25-29	2.254	3,59	2.066	3,29	4.320	6,89
7	30-34	2.192	3,50	2.073	3,31	4.265	6,80
8	35-39	2.279	3,63	2.279	3,63	4.558	7,27
9	40-44	2.244	3,58	2.265	3,61	4.509	7,19
10	45-49	1.919	3,06	2.037	3,25	3.956	6,31
11	50-54	1.811	2,89	1.855	2,96	3.666	5,85
12	55-59	1.522	2,43	1.791	2,86	3.313	5,28
13	60-64	1.350	2,15	1.558	2,48	2.908	4,64
14	65-69	1.033	1,65	1.000	1,59	2.033	3,24
15	>=70	1.158	1,85	1.476	2,35	2.634	4,20
<b>TOTAL LENGAYANG</b>		<b>31.589</b>	<b>50,37</b>	<b>31.127</b>	<b>49,63</b>	<b>62.716</b>	<b>100,00</b>





### GRAFIK PENDUDUK MENURUT KELOMPOK UMUR KECAMATAN LENGAYANG



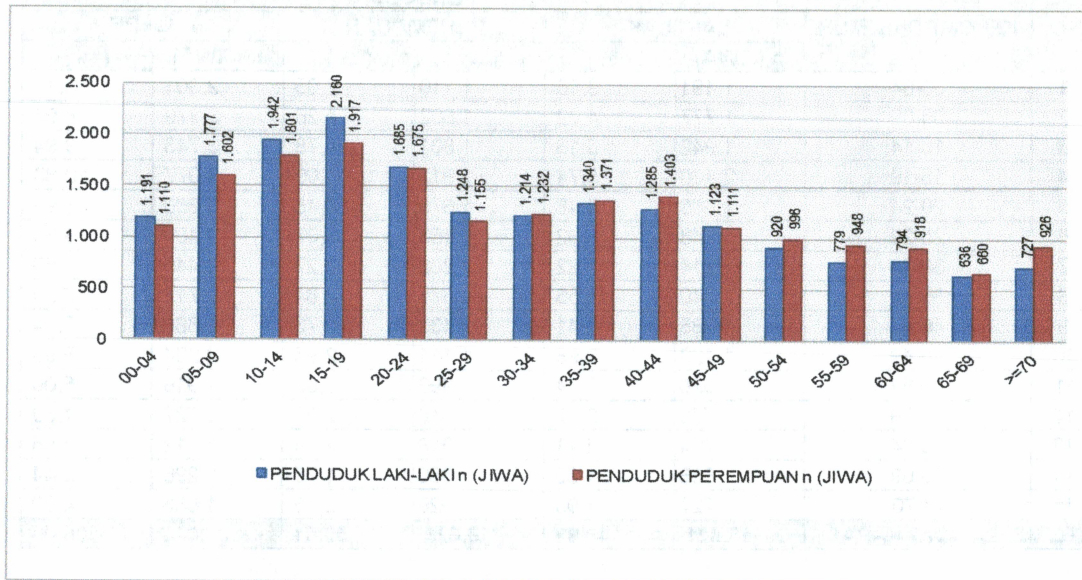


### PENDUDUK MENURUT KELOMPOK UMUR PER NAGARI DI KECAMATAN BATANG KAPAS

NO	KELOMPOK UMUR	PENDUDUK					
		LAKI-LAKI		PEREMPUAN		LK2+PR	
		n (JIWA)	(%)	n (JIWA)	(%)	n (JIWA)	(%)
1	00-04	1.191	3,16	1.110	2,95	2.301	6,11
2	05-09	1.777	4,72	1.602	4,26	3.379	8,98
3	10-14	1.942	5,16	1.801	4,78	3.743	9,94
4	15-19	2.160	5,74	1.917	5,09	4.077	10,83
5	20-24	1.685	4,48	1.675	4,45	3.360	8,93
6	25-29	1.248	3,32	1.155	3,07	2.403	6,38
7	30-34	1.214	3,22	1.232	3,27	2.446	6,50
8	35-39	1.340	3,56	1.371	3,64	2.711	7,20
9	40-44	1.285	3,41	1.403	3,73	2.688	7,14
10	45-49	1.123	2,98	1.111	2,95	2.234	5,93
11	50-54	920	2,44	996	2,65	1.916	5,09
12	55-59	779	2,07	948	2,52	1.727	4,59
13	60-64	794	2,11	918	2,44	1.712	4,55
14	65-69	636	1,69	660	1,75	1.296	3,44
15	>=70	727	1,93	926	2,46	1.653	4,39
<b>TOTAL BATANG KAPAS</b>		<b>18.821</b>	<b>49,99</b>	<b>18.825</b>	<b>50,01</b>	<b>37.646</b>	<b>100,00</b>



## GRAFIK PENDUDUK MENURUT KELOMPOK UMUR KECAMATAN BATANG KAPAS



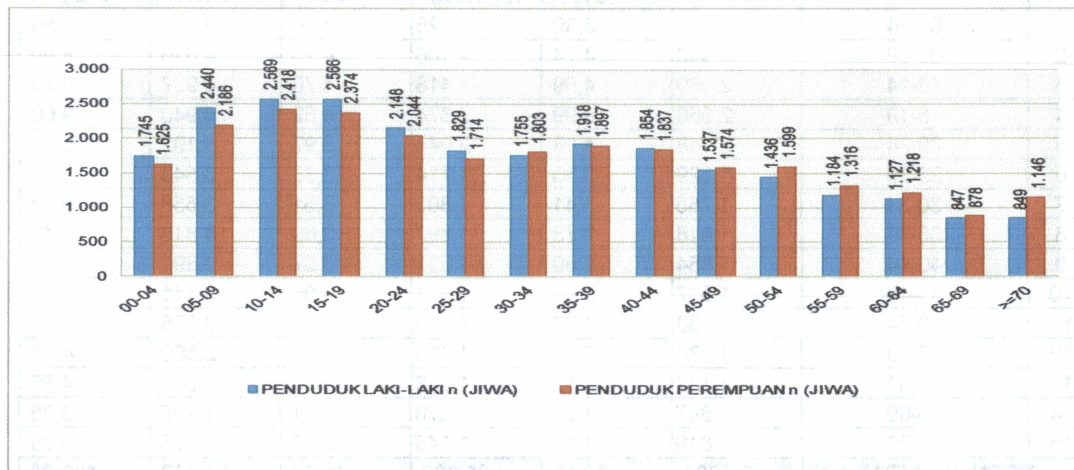
**PENDUDUK MENURUT KELOMPOK UMUR PER NAGARI DI KECAMATAN IV JURAI**

NO	KELOMPOK UMUR	PENDUDUK					
		LAKI-LAKI		PEREMPUAN		LK2+PR	
		n (JIWA)	(%)	n (JIWA)	(%)	n (JIWA)	(%)
1	00-04	1.745	3,39	1.625	3,16	3.370	6,55
2	05-09	2.440	4,74	2.186	4,25	4.626	8,99
3	10-14	2.569	4,99	2.418	4,70	4.987	9,70
4	15-19	2.566	4,99	2.374	4,62	4.940	9,60
5	20-24	2.148	4,18	2.044	3,97	4.192	8,15
6	25-29	1.829	3,56	1.714	3,33	3.543	6,89
7	30-34	1.755	3,41	1.803	3,51	3.558	6,92
8	35-39	1.918	3,73	1.897	3,69	3.815	7,42
9	40-44	1.854	3,60	1.837	3,57	3.691	7,18
10	45-49	1.537	2,99	1.574	3,06	3.111	6,05
11	50-54	1.436	2,79	1.599	3,11	3.035	5,90
12	55-59	1.184	2,30	1.316	2,56	2.500	4,86
13	60-64	1.127	2,19	1.218	2,37	2.345	4,56
14	65-69	847	1,65	878	1,71	1.725	3,35
15	>=70	849	1,65	1.146	2,23	1.995	3,88
<b>TOTAL IV JURAI</b>		<b>25.804</b>	<b>50,17</b>	<b>25.629</b>	<b>49,83</b>	<b>51.433</b>	<b>100,00</b>





GRAFIK PENDUDUK MENURUT KELOMPOK UMUR  
KECAMATAN IV JURAI



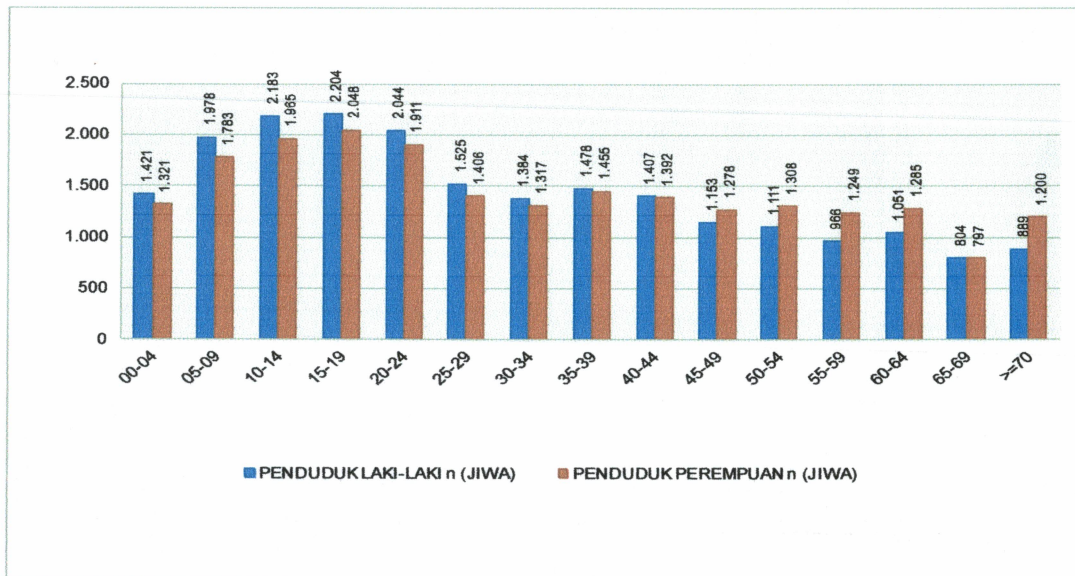


### PENDUDUK MENURUT KELOMPOK UMUR PER NAGARI DI KECAMATAN BAYANG

NO	KELOMPOK UMUR	PENDUDUK					
		LAKI-LAKI		PEREMPUAN		LK2+PR	
		n (JIWA)	(%)	n (JIWA)	(%)	n (JIWA)	(%)
1	00-04	1.421	3,28	1.321	3,05	2.742	6,33
2	05-09	1.978	4,57	1.783	4,12	3.761	8,68
3	10-14	2.183	5,04	1.965	4,54	4.148	9,58
4	15-19	2.204	5,09	2.048	4,73	4.252	9,82
5	20-24	2.044	4,72	1.911	4,41	3.955	9,13
6	25-29	1.525	3,52	1.406	3,25	2.931	6,77
7	30-34	1.384	3,20	1.317	3,04	2.701	6,24
8	35-39	1.478	3,41	1.455	3,36	2.933	6,77
9	40-44	1.407	3,25	1.392	3,21	2.799	6,46
10	45-49	1.153	2,66	1.278	2,95	2.431	5,61
11	50-54	1.111	2,57	1.308	3,02	2.419	5,58
12	55-59	966	2,23	1.249	2,88	2.215	5,11
13	60-64	1.051	2,43	1.285	2,97	2.336	5,39
14	65-69	804	1,86	797	1,84	1.601	3,70
15	>=70	889	2,05	1.200	2,77	2.089	4,82
<b>TOTAL BAYANG</b>		<b>21.598</b>	<b>49,86</b>	<b>21.715</b>	<b>50,14</b>	<b>43.313</b>	<b>100,00</b>



## GRAFIK PENDUDUK MENURUT KELOMPOK UMUR KECAMATAN BAYANG



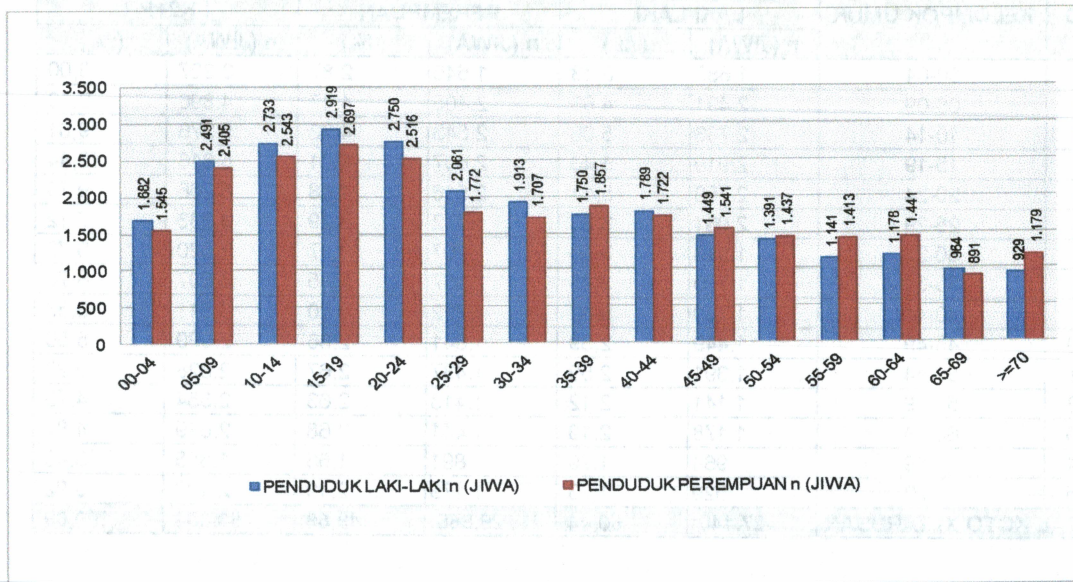


### PENDUDUK MENURUT KELOMPOK UMUR PER NAGARI DI KECAMATAN KOTO XI TARUSAN

NO	KELOMPOK UMUR	PENDUDUK					
		LAKI-LAKI		PEREMPUAN		LK2+PR	
		n (JIWA)	(%)	n (JIWA)	(%)	n (JIWA)	(%)
1	00-04	1.682	3,13	1.545	2,87	3.227	6,00
2	05-09	2.491	4,63	2.405	4,47	4.896	9,10
3	10-14	2.733	5,08	2.543	4,73	5.276	9,81
4	15-19	2.919	5,43	2.697	5,01	5.616	10,44
5	20-24	2.750	5,11	2.516	4,68	5.266	9,79
6	25-29	2.061	3,83	1.772	3,29	3.833	7,12
7	30-34	1.913	3,56	1.707	3,17	3.620	6,73
8	35-39	1.750	3,25	1.857	3,45	3.607	6,70
9	40-44	1.789	3,32	1.722	3,20	3.511	6,53
10	45-49	1.449	2,69	1.541	2,86	2.990	5,56
11	50-54	1.391	2,59	1.437	2,67	2.828	5,26
12	55-59	1.141	2,12	1.413	2,63	2.554	4,75
13	60-64	1.178	2,19	1.441	2,68	2.619	4,87
14	65-69	964	1,79	891	1,66	1.855	3,45
15	>=70	929	1,73	1.179	2,19	2.108	3,92
<b>TOTAL KOTO XI TARUSAN</b>		<b>27.140</b>	<b>50,44</b>	<b>26.666</b>	<b>49,56</b>	<b>53.806</b>	<b>100,00</b>



### GRAFIK PENDUDUK MENURUT KELOMPOK UMUR KECAMATAN KOTO XI TARUSAN



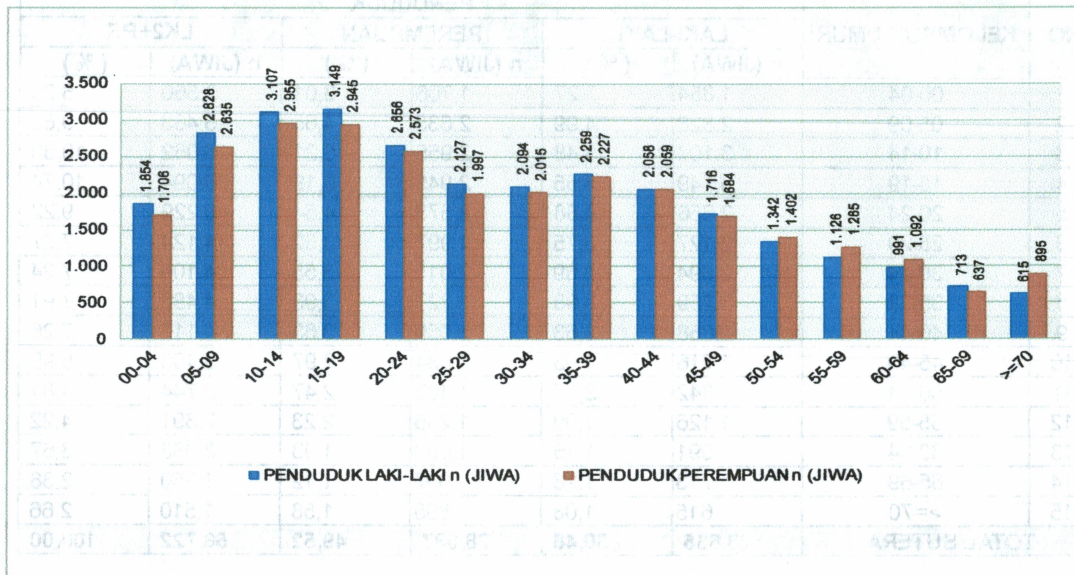


### PENDUDUK MENURUT KELOMPOK UMUR PER NAGARI DI KECAMATAN SUTERA

NO	KELOMPOK UMUR	PENDUDUK					
		LAKI-LAKI		PEREMPUAN		LK2+PR	
		n (JIWA)	(%)	n (JIWA)	(%)	n (JIWA)	(%)
1	00-04	1.854	3,27	1.706	3,01	3.560	6,28
2	05-09	2.828	4,99	2.635	4,65	5.463	9,63
3	10-14	3.107	5,48	2.955	5,21	6.062	10,69
4	15-19	3.149	5,55	2.945	5,19	6.094	10,74
5	20-24	2.656	4,68	2.573	4,54	5.229	9,22
6	25-29	2.127	3,75	1.997	3,52	4.124	7,27
7	30-34	2.094	3,69	2.015	3,55	4.109	7,24
8	35-39	2.259	3,98	2.227	3,93	4.486	7,91
9	40-44	2.058	3,63	2.059	3,63	4.117	7,26
10	45-49	1.716	3,03	1.684	2,97	3.400	5,99
11	50-54	1.342	2,37	1.402	2,47	2.744	4,84
12	55-59	1.126	1,99	1.265	2,23	2.391	4,22
13	60-64	991	1,75	1.092	1,93	2.083	3,67
14	65-69	713	1,26	637	1,12	1.350	2,38
15	>=70	615	1,08	895	1,58	1.510	2,66
<b>TOTAL SUTERA</b>		<b>28.635</b>	<b>50,48</b>	<b>28.087</b>	<b>49,52</b>	<b>56.722</b>	<b>100,00</b>



### GRAFIK PENDUDUK MENURUT KELOMPOK UMUR KECAMATAN SUTERA



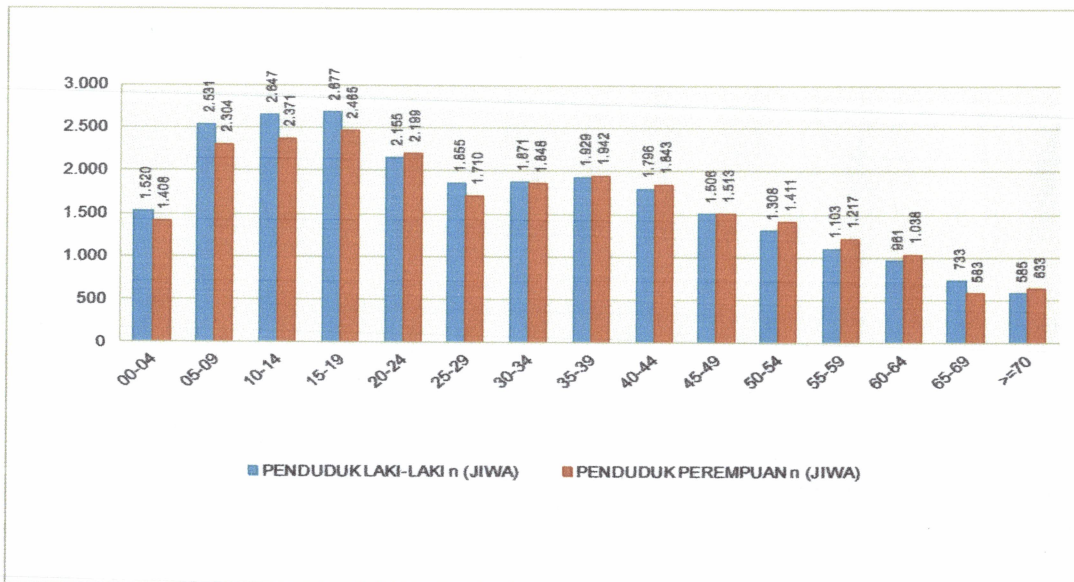
PENDUDUK MENURUT KELOMPOK UMUR PER NAGARI DI KECAMATAN LINGGO SARI BAGANTI

NO	KELOMPOK UMUR	PENDUDUK					
		LAKI-LAKI		PEREMPUAN		LK2+PR	
		n (JIWA)	(%)	n (JIWA)	(%)	n (JIWA)	(%)
1	00-04	1.520	3,06	1.408	2,84	2.928	5,90
2	05-09	2.531	5,10	2.304	4,64	4.835	9,74
3	10-14	2.647	5,33	2.371	4,77	5.018	10,10
4	15-19	2.677	5,39	2.465	4,96	5.142	10,35
5	20-24	2.155	4,34	2.199	4,43	4.354	8,77
6	25-29	1.855	3,74	1.710	3,44	3.565	7,18
7	30-34	1.871	3,77	1.848	3,72	3.719	7,49
8	35-39	1.929	3,88	1.942	3,91	3.871	7,79
9	40-44	1.796	3,62	1.843	3,71	3.639	7,33
10	45-49	1.506	3,03	1.513	3,05	3.019	6,08
11	50-54	1.308	2,63	1.411	2,84	2.719	5,48
12	55-59	1.103	2,22	1.217	2,45	2.320	4,67
13	60-64	961	1,94	1.038	2,09	1.999	4,03
14	65-69	733	1,48	583	1,17	1.316	2,65
15	>=70	585	1,18	633	1,27	1.218	2,45
<b>TOTAL LINGGO SARI BAGANTI</b>		<b>25.177</b>	<b>50,70</b>	<b>24.485</b>	<b>49,30</b>	<b>49.662</b>	<b>100,00</b>





GRAFIK PENDUDUK MENURUT KELOMPOK UMUR  
KECAMATAN LINGGO SARI BAGANTI



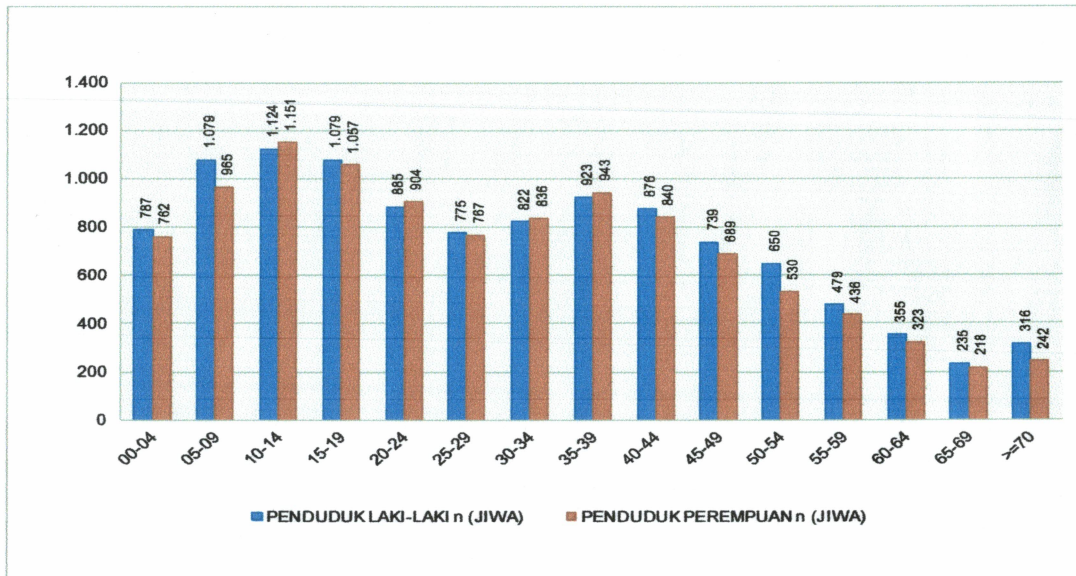
**PENDUDUK MENURUT KELOMPOK UMUR PER NAGARI DI KECAMATAN LUNANG**

NO	KELOMPOK UMUR	PENDUDUK					
		LAKI-LAKI		PEREMPUAN		LK2+PR	
		n (JIWA)	(%)	n (JIWA)	(%)	n (JIWA)	(%)
1	00-04	787	3,61	762	3,50	1.549	7,11
2	05-09	1.079	4,95	965	4,43	2.044	9,38
3	10-14	1.124	5,16	1.151	5,28	2.275	10,44
4	15-19	1.079	4,95	1.057	4,85	2.136	9,80
5	20-24	885	4,06	904	4,15	1.789	8,21
6	25-29	775	3,56	767	3,52	1.542	7,08
7	30-34	822	3,77	836	3,84	1.658	7,61
8	35-39	923	4,24	943	4,33	1.866	8,56
9	40-44	876	4,02	840	3,86	1.716	7,88
10	45-49	739	3,39	689	3,16	1.428	6,55
11	50-54	650	2,98	530	2,43	1.180	5,42
12	55-59	479	2,20	436	2,00	915	4,20
13	60-64	355	1,63	323	1,48	678	3,11
14	65-69	235	1,08	218	1,00	453	2,08
15	>=70	316	1,45	242	1,11	558	2,56
<b>TOTAL LUNANG</b>		<b>11.124</b>	<b>51,06</b>	<b>10.663</b>	<b>48,94</b>	<b>21.787</b>	<b>100,00</b>





### GRAFIK PENDUDUK MENURUT KELOMPOK UMUR KECAMATAN LUNANG



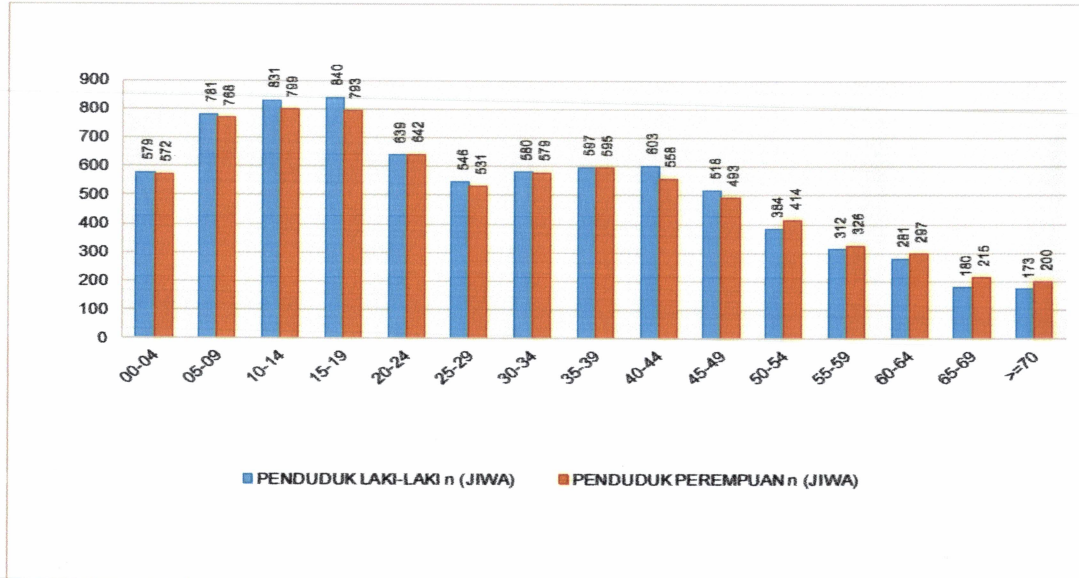


## PENDUDUK MENURUT KELOMPOK UMUR PER NAGARI DI KECAMATAN BASA AMPEK BALAI TAPAN

NO	KELOMPOK UMUR	PENDUDUK					
		LAKI-LAKI		PEREMPUAN		LK2+PR	
		n (JIWA)	(%)	n (JIWA)	(%)	n (JIWA)	(%)
1	00-04	579	3,71	572	3,66	1.151	7,37
2	05-09	781	5,00	768	4,91	1.549	9,91
3	10-14	831	5,32	799	5,11	1.630	10,43
4	15-19	840	5,38	793	5,07	1.633	10,45
5	20-24	639	4,09	642	4,11	1.281	8,20
6	25-29	546	3,49	531	3,40	1.077	6,89
7	30-34	580	3,71	579	3,71	1.159	7,42
8	35-39	597	3,82	595	3,81	1.192	7,63
9	40-44	603	3,86	558	3,57	1.161	7,43
10	45-49	518	3,31	493	3,15	1.011	6,47
11	50-54	384	2,46	414	2,65	798	5,11
12	55-59	312	2,00	326	2,09	638	4,08
13	60-64	281	1,80	297	1,90	578	3,70
14	65-69	180	1,15	215	1,38	395	2,53
15	>=70	173	1,11	200	1,28	373	2,39
<b>TOTAL BASA AMPEK BALAI TAPAN</b>		<b>7.844</b>	<b>50,20</b>	<b>7.782</b>	<b>49,80</b>	<b>15.626</b>	<b>100,00</b>



### GRAFIK PENDUDUK MENURUT KELOMPOK UMUR KECAMATAN BASA AMPEK BALAI TAPAN



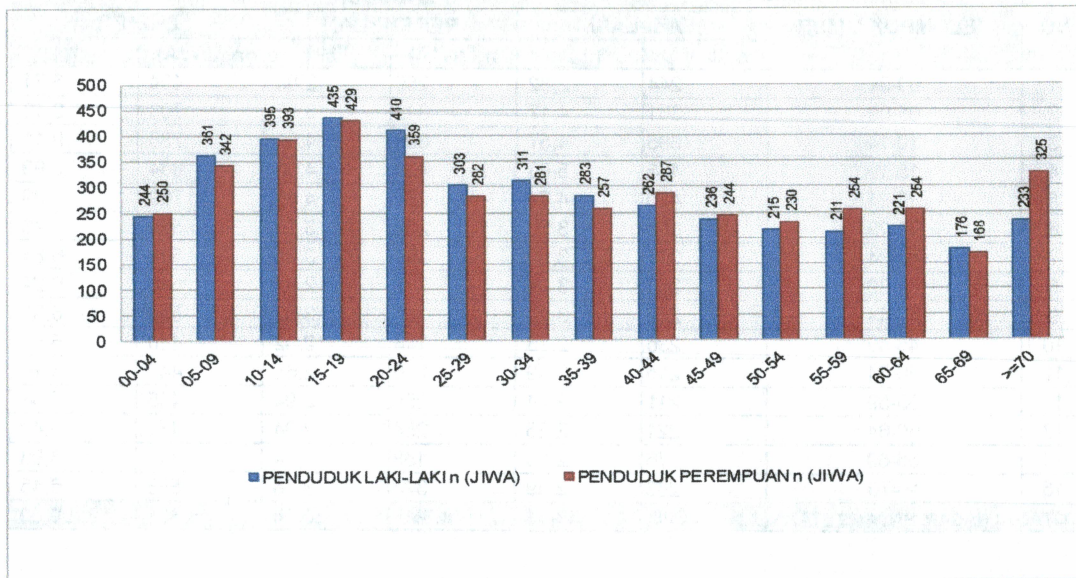


PENDUDUK MENURUT KELOMPOK UMUR PER NAGARI DI KECAMATAN IV NAGARI BAYANG UTARA

NO	KELOMPOK UMUR	PENDUDUK					
		LAKI-LAKI		PEREMPUAN		LK2+PR	
		n (JIWA)	(%)	n (JIWA)	(%)	n (JIWA)	(%)
1	00-04	244	2,82	250	2,89	494	5,71
2	05-09	361	4,17	342	3,95	703	8,13
3	10-14	395	4,57	393	4,54	788	9,11
4	15-19	435	5,03	429	4,96	864	9,99
5	20-24	410	4,74	359	4,15	769	8,89
6	25-29	303	3,50	282	3,26	585	6,76
7	30-34	311	3,59	281	3,25	592	6,84
8	35-39	283	3,27	257	2,97	540	6,24
9	40-44	262	3,03	287	3,32	549	6,35
10	45-49	236	2,73	244	2,82	480	5,55
11	50-54	215	2,49	230	2,66	445	5,14
12	55-59	211	2,44	254	2,94	465	5,38
13	60-64	221	2,55	254	2,94	475	5,49
14	65-69	176	2,03	168	1,94	344	3,98
15	>=70	233	2,69	325	3,76	558	6,45
TOTAL IV NAGARI BAYANG UTARA		4.296	49,66	4.355	50,34	8.651	100,00



### GRAFIK PENDUDUK MENURUT KELOMPOK UMUR KECAMATAN IV NAGARI BAYANG UTARA



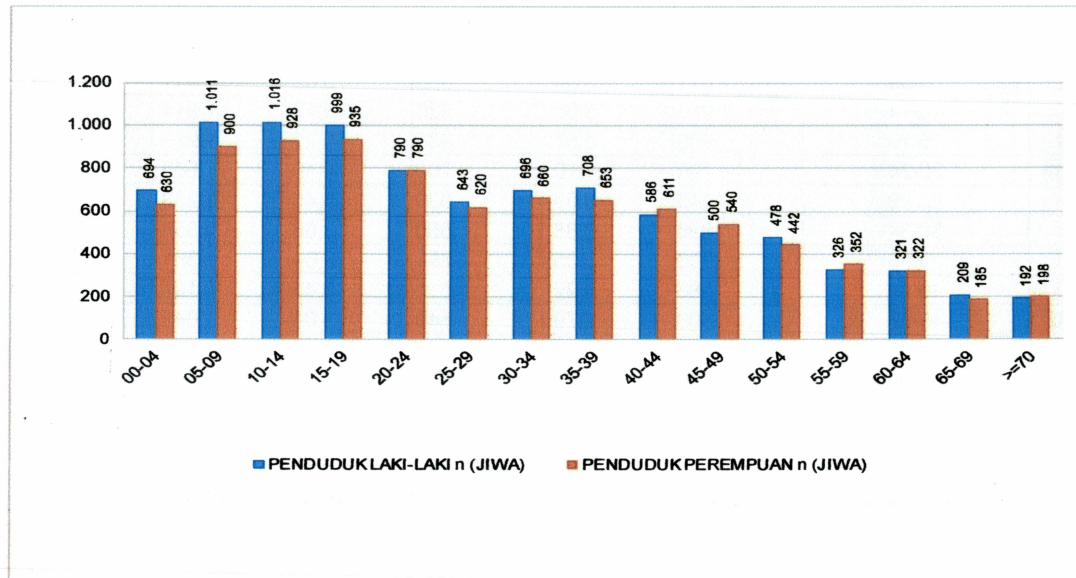


**PENDUDUK MENURUT KELOMPOK UMUR PER NAGARI DI KECAMATAN AIRPURA**

NO	KELOMPOK UMUR	PENDUDUK					
		LAKI-LAKI		PEREMPUAN		LK2+PR	
		n (JIWA)	(%)	n (JIWA)	(%)	n (JIWA)	(%)
1	00-04	694	3,87	630	3,51	1.324	7,38
2	05-09	1.011	5,64	900	5,02	1.911	10,66
3	10-14	1.016	5,66	928	5,17	1.944	10,84
4	15-19	999	5,57	935	5,21	1.934	10,78
5	20-24	790	4,40	790	4,40	1.580	8,81
6	25-29	643	3,59	620	3,46	1.263	7,04
7	30-34	696	3,88	660	3,68	1.356	7,56
8	35-39	708	3,95	653	3,64	1.361	7,59
9	40-44	586	3,27	611	3,41	1.197	6,67
10	45-49	500	2,79	540	3,01	1.040	5,80
11	50-54	478	2,67	442	2,46	920	5,13
12	55-59	326	1,82	352	1,96	678	3,78
13	60-64	321	1,79	322	1,80	643	3,59
14	65-69	209	1,17	185	1,03	394	2,20
15	>=70	192	1,07	198	1,10	390	2,17
<b>TOTAL AIRPURA</b>		<b>9.169</b>	<b>51,12</b>	<b>8.766</b>	<b>48,88</b>	<b>17.935</b>	<b>100,00</b>



## GRAFIK PENDUDUK MENURUT KELOMPOK UMUR KECAMATAN AIRPURA



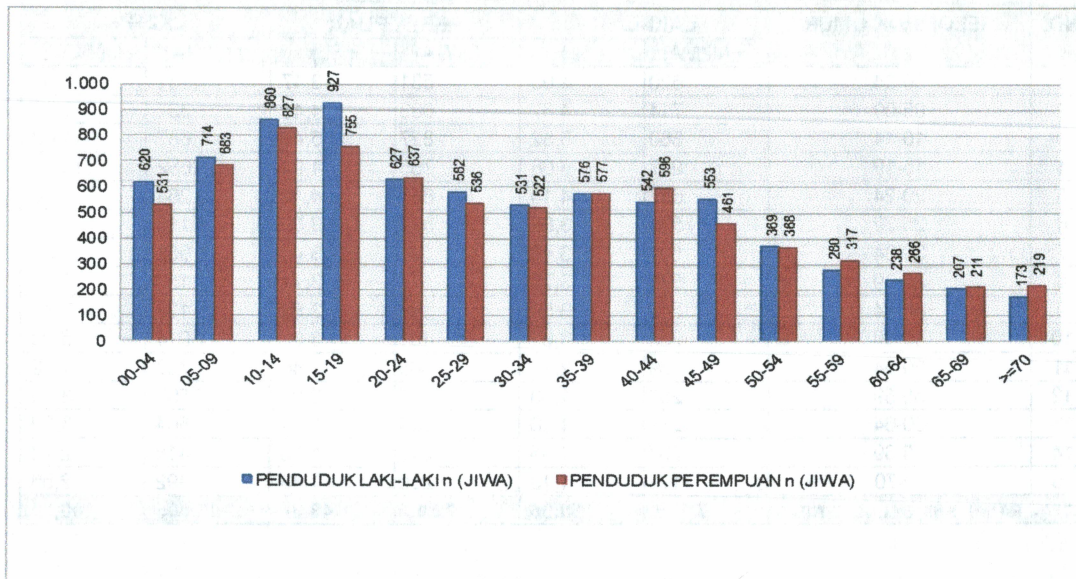
**PENDUDUK MENURUT JENIS KELAMIN PER NAGARI DI KECAMATAN RANAH AMPEK HULU TAPAN**

NO	KELOMPOK UMUR	PENDUDUK					
		LAKI-LAKI		PEREMPUAN		LK2+PR	
		n (JIWA)	(%)	n (JIWA)	(%)	n (JIWA)	(%)
1	00-04	620	4,05	531	3,47	1.151	7,52
2	05-09	714	4,67	683	4,46	1.397	9,13
3	10-14	860	5,62	827	5,40	1.687	11,02
4	15-19	927	6,06	755	4,93	1.682	10,99
5	20-24	627	4,10	637	4,16	1.264	8,26
6	25-29	582	3,80	536	3,50	1.118	7,30
7	30-34	531	3,47	522	3,41	1.053	6,88
8	35-39	576	3,76	577	3,77	1.153	7,53
9	40-44	542	3,54	596	3,89	1.138	7,44
10	45-49	553	3,61	461	3,01	1.014	6,63
11	50-54	369	2,41	368	2,40	737	4,82
12	55-59	280	1,83	317	2,07	597	3,90
13	60-64	238	1,56	266	1,74	504	3,29
14	65-69	207	1,35	211	1,38	418	2,73
15	>=70	173	1,13	219	1,43	392	2,56
<b>TOTAL RANAH AMPEK HULU TAPAN</b>		<b>7.799</b>	<b>50,96</b>	<b>7.506</b>	<b>49,04</b>	<b>15.305</b>	<b>100,00</b>





GRAFIK PENDUDUK MENURUT KELOMPOK UMUR  
KECAMATAN RANAH AMPEK HULU TAPAN





PENDUDUK MENURUT JENIS KELAMIN PER NAGARI DI KECAMATAN SILAUT

NO	KELOMPOK UMUR	PENDUDUK					
		LAKI-LAKI		PEREMPUAN		LK2+PR	
		n (JIWA)	(%)	n (JIWA)	(%)	n (JIWA)	(%)
1	00-04	593	3,92	551	3,64	1.144	7,55
2	05-09	753	4,97	709	4,68	1.462	9,65
3	10-14	790	5,22	735	4,85	1.525	10,07
4	15-19	652	4,30	671	4,43	1.323	8,73
5	20-24	601	3,97	625	4,13	1.226	8,09
6	25-29	609	4,02	578	3,82	1.187	7,84
7	30-34	693	4,58	685	4,52	1.378	9,10
8	35-39	642	4,24	644	4,25	1.286	8,49
9	40-44	611	4,03	523	3,45	1.134	7,49
10	45-49	457	3,02	470	3,10	927	6,12
11	50-54	445	2,94	392	2,59	837	5,53
12	55-59	330	2,18	300	1,98	630	4,16
13	60-64	260	1,72	185	1,22	445	2,94
14	65-69	177	1,17	122	0,81	299	1,97
15	>=70	213	1,41	130	0,86	343	2,26
<b>TOTAL SILAUT</b>		<b>7.826</b>	<b>51,67</b>	<b>7.320</b>	<b>48,33</b>	<b>15.146</b>	<b>100,00</b>



GRAFIK PENDUDUK MENURUT KELOMPOK UMUR  
KECAMATAN SILAUT

