



DINAS KEPENDUDUKAN  
DAN PENCATATAN SIPIL  
KOTA PAYAKUMBUH



---

# BUKU AGREGAT KEPENDUDUKAN SEMESTER II TAHUN 2025

---





**PEMERINTAH KOTA PAYAKUMBUH  
DINAS KEPENDUDUKAN DAN PENCATATAN SIPIL**

# **DATA AGREGAT KEPENDUDUKAN SEMESTER II TAHUN 2025**

# KATA PENGANTAR

Undang-Undang Nomor 24 Tahun 2013 tentang Perubahan Undang-Undang Nomor 23 Tahun 2006 tentang Administrasi Kependudukan mengamanatkan bahwa Kabupaten/Kota berkewajiban untuk menyusun Data Kependudukan berskala Kabupaten/Kota yang diterbitkan per semester, yaitu untuk semester 1 (satu) per 30 Juni dan semester 2 (dua) per 31 Desember.

Data Kependudukan sebagaimana dimaksud dalam Undang-Undang Nomor 24 Tahun 2013 dipergunakan untuk perencanaan pembangunan, alokasi anggaran, pembangunan demokrasi, penegakan hukum dan pencegahan kriminal.

Berkaitan dengan hal tersebut, untuk memenuhi kebutuhan data dan informasi kependudukan, Dinas Kependudukan dan Pencatatan Sipil Kota Payakumbuh menyusun Buku Data Agregat Kependudukan. Sumber data yang digunakan adalah Data Kependudukan Bersih yang dikeluarkan oleh Direktorat Jenderal Kependudukan dan Pencatatan Sipil Kementerian Dalam Negeri Republik Indonesia.

Ucapan terimakasih disampaikan kepada semua bidang yang telah membantu dalam seluruh proses sampai selesainya Buku Data Agregat Kependudukan Semester II Tahun 2025.

Payakumbuh, 01 Maret 2026  
Kepala Dinas Kependudukan dan Pencatatan Sipil  
Kota Payakumbuh



*[Handwritten signature]*  
**Dr. WAL ASRI, MM**

NIP. 19660903 199303 1 005

# DAFTAR TABEL

		Hal.
Tabel	1 Jumlah Penduduk Menurut Kecamatan	1
Tabel	2 Pertumbuhan Penduduk Kota Payakumbuh	3
Tabel	3 Kepadatan Penduduk Menurut Kecamatan	5
Tabel	4 Jumlah dan Proporsi Penduduk Menurut Kelompok Umur dan Jenis Kelamin	7
Tabel	5 Jumlah penduduk menurut agama dan jenis kelamin	8
Tabel	6 Jumlah Penduduk Berdasarkan Status Perkawinan dan Jenis Kelamin	10
Tabel	7 Distribusi Jumlah Penduduk Menurut Pendidikan dan Jenis Kelamin	12
Tabel	8 Jumlah Penduduk Menurut jenis pekerjaan	14
Tabel	9 Jumlah Penduduk Menurut Golongan Darah	16
Tabel	10 Jumlah Penduduk Menurut Agama dan kecamatan	18
Tabel	11 Jumlah Penduduk Menurut Umur Muda, Umur Produktif dan Umur Tua	20
Tabel	12 Jumlah Penduduk Menurut Status Hubungan Dalam Keluarga	22
Tabel	13 Rasio Jenis Kelamin Menurut Kelompok Umur	23
Tabel	14 Rasio Jenis Kelamin Menurut Kecamatan	24
Tabel	15 Rasio Anak dan Perempuan Menurut Kecamatan (Child Women Ratio - CWR)	26
Tabel	16 Rasio Ketergantungan Menurut Umur Muda, Umur Produktif dan Umur Tua	27
Tabel	17 Jumlah Penduduk Yang Tidak/Belum Sekolah Dan Tidak Tamat SD	28
Tabel	18 Komposisi Penduduk Menurut Perkawinan dan Kecamatan	29

Tabel	19	Komposisi Status Perkawinan Menurut Kelompok Umur	30
Tabel	20	Jumlah Kepala Keluarga dan Rata-Rata Anggota Keluarga Menurut Kecamatan	31
Tabel	21	Jumlah Kepala Keluarga Menurut Kecamatan dan Jenis Kelamin	32
Tabel	22	Komposisi Kepala Keluarga Menurut Kelompok Umur dan Jenis Kelamin	33
Tabel	23	Jumlah Kepala Keluarga Menurut Status Perkawinan	34
Tabel	24	Jumlah Kepala Keluarga Menurut Kelompok Umur dan Status Perkawinan	35
Tabel	25	Jumlah Kepala Keluarga Menurut Pendidikan	36
Tabel	26	Jumlah Kepala Keluarga Menurut Pekerjaan	37
Tabel	27	Jumlah Penduduk dan Kepala Keluarga di Kelurahan di Kecamatan Payakumbuh Barat	38
Tabel	28	Jumlah Penduduk dan Kepala Keluarga di Kelurahan di Kecamatan Payakumbuh Utara	39
Tabel	29	Jumlah Penduduk dan Kepala Keluarga di Kelurahan di Kecamatan Payakumbuh Timur	40
Tabel	30	Jumlah Penduduk dan Kepala Keluarga di Kelurahan di Kecamatan LATINA	41
Tabel	31	Jumlah Penduduk dan Kepala Keluarga di Kelurahan di Kecamatan Payakumbuh Selatan	42
Tabel	32	Jumlah dan Poporsi Tenaga Kerja Menurut Kecamatan	43
Tabel	33	Jumlah dan Proporsi Tenaga Kerja Menurut Kelompok Umur	44
Tabel	34	Jumlah dan Proporsi Tenaga Kerja Menurut Pendidikan	45
Tabel	35	Jumlah dan Proporsi Angkatan Kerja Menurut Kecamatan	46
Tabel	36	Jumlah dan Proporsi Angkatan Kerja Menurut Kelompok Umur	47

Tabel	37	Jumlah dan Proporsi Angkatan Kerja Menurut Pendidikan	48
Tabel	38	Jumlah Wajib KTP el dan Capaian Perekaman KTP el	49
Tabel	39	Jumlah Wajib KTP el dan Capaian Kepemilikan KTP el	50
Tabel	40	Jumlah dan Capaian Kepemilikan Kartu Keluarga per Kecamatan	51
Tabel	41	Jumlah dan Capaian Kepemilikan Akta Kelahiran Penduduk usia 0-17 tahun	52
Tabel	42	Jumlah dan Capaian Kepemilikan Akta Kelahiran	53
Tabel	43	Jumlah dan Capaian Kepemilikan Akta Perkawinan	54
Tabel	44	Jumlah dan Capaian Kepemilikan Akta Perceraian	55
Tabel	45	Jumlah dan Capaian Kepemilikan Kartu Identitas Anak	56
Tabel	46	Jumlah dan Capaian Kepemilikan Akta Kematian	57
Tabel	47	Migrasi Masuk ke Kota Payakumbuh	58
Tabel	48	Migrasi Keluar dari Kota Payakumbuh	59
Tabel	49	Migrasi Netto Kota Payakumbuh	60
Tabel	50	Jumlah Penduduk Menurut Usia Sekolah	61
Tabel	51	Jumlah Penyandang Disabilitas	62

## DAFTAR GAMBAR dan GRAFIK

	Hal.
Grafik Jumlah Penduduk Menurut Kecamatan	2
Grafik Pertumbuhan Penduduk Kota Payakumbuh	4
Grafik Kepadatan Penduduk Per Km <sup>2</sup> Per Kecamatan	6
Grafik Jumlah penduduk menurut agama dan jenis kelamin	9
Grafik Jumlah Penduduk Berdasarkan Status Perkawinan dan Jenis Kelamin	11
Grafik Jumlah Penduduk Menurut Pendidikan dan Jenis Kelamin	13
Grafik Jumlah Penduduk Menurut jenis pekerjaan	15
Grafik Jumlah Penduduk Menurut Golongan Darah	17
Grafik Jumlah Penduduk Menurut Agama dan kecamatan	19
Grafik Jumlah Penduduk Menurut Umur Muda, Umur Produktif dan Umur Tua	21

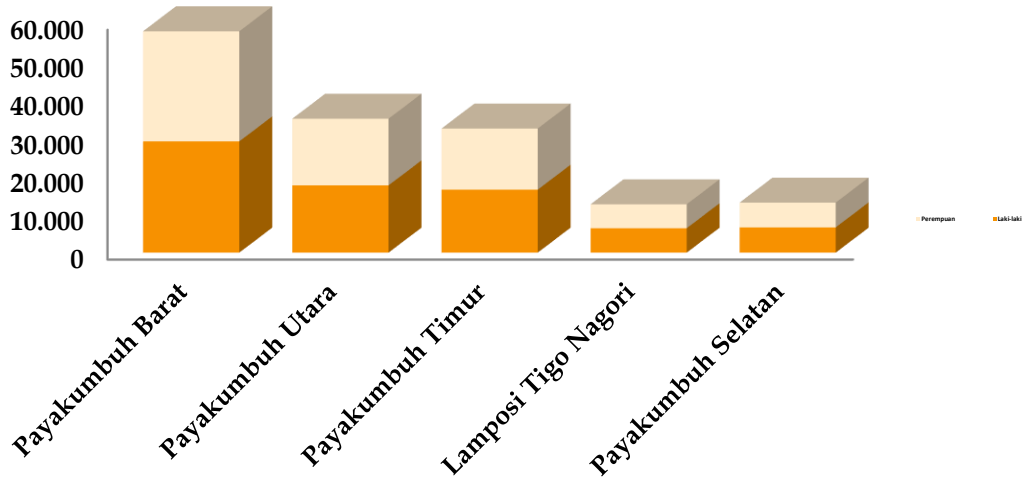
**Tabel 1.**

**Jumlah Penduduk Per Kecamatan Menurut Jenis Kelamin**

NO	Kecamatan	Laki-laki		Perempuan		Total	
		n	%	n	%	N	%
1	Payakumbuh Barat	29.051	38,21	28.754	38,42	57.805	38,31
2	Payakumbuh Utara	17.558	23,10	17.413	23,26	34.971	23,18
3	Payakumbuh Timur	16.440	21,63	15.964	21,33	32.404	21,48
4	Lamposi Tigo Nagori	6.376	8,39	6.250	8,35	12.626	8,37
5	Payakumbuh Selatan	6.595	8,68	6.468	8,64	13.063	8,66
	<b>Jumlah</b>	<b>76.020</b>	<b>100</b>	<b>74.849</b>	<b>100</b>	<b>150.869</b>	<b>100</b>

*Sumber : DKB Semester II 2025. Diolah*

**Grafik Jumlah Penduduk Per Kecamatan Menurut Jenis Kelamin**

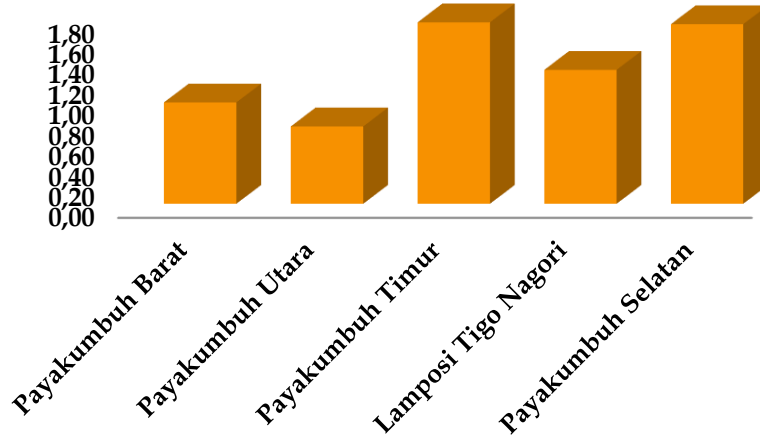


**Tabel 2.**  
**Pertumbuhan Penduduk Kota Payakumbuh**

No.	Kecamatan	Jumlah Penduduk		Pertumbuhan Penduduk (%)
		sem II 2024	sem II 2025	
1	Payakumbuh Barat	57.236	57.805	0,99
2	Payakumbuh Utara	34.708	34.971	0,75
3	Payakumbuh Timur	31.835	32.404	1,77
4	Lamposi Tigo Nagori	12.462	12.626	1,31
5	Payakumbuh Selatan	12.836	13.063	1,75
	<b>JUMLAH</b>	149.077	150.869	1,19

*Sumber : DKB Semester II 2025. Diolah*

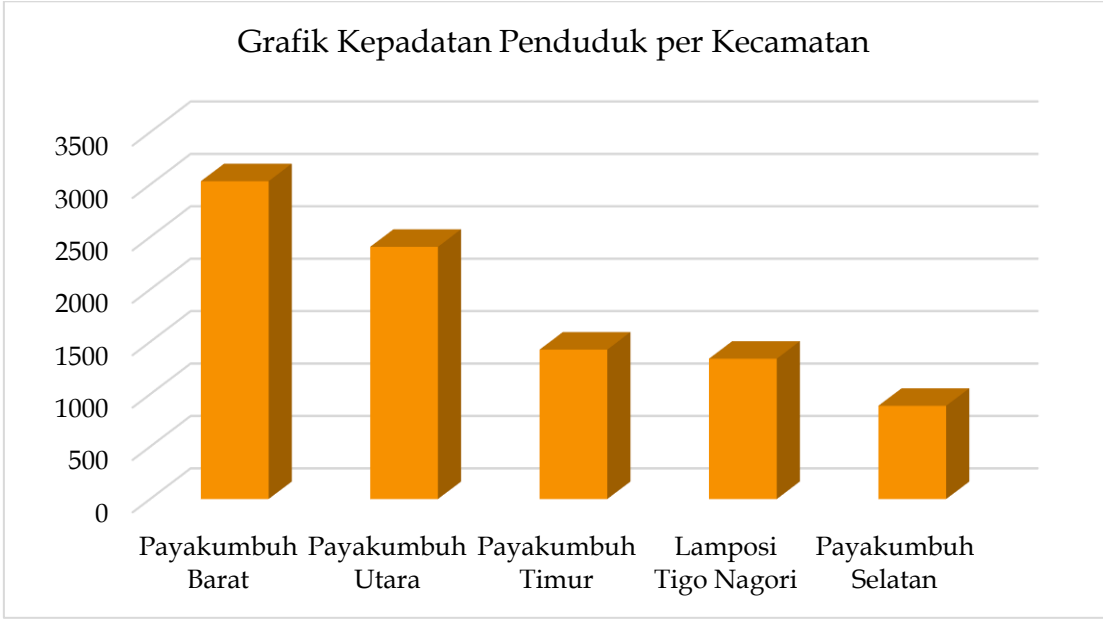
### Grafik Pertumbuhan Penduduk



**Tabel 3.**  
**Jumlah Kepadatan Penduduk per Kecamatan**

No.	Kecamatan	Jumlah Penduduk (jiwa)	Luas Wilayah (Km <sup>2</sup> )	Kepadatan Penduduk (Jiwa Per Km <sup>2</sup> )
1	Payakumbuh Barat	57.805	19,06	3033
2	Payakumbuh Utara	34.971	14,53	2407
3	Payakumbuh Timur	32.404	22,73	1426
4	Lamposi Tigo Nagori	12.626	9,43	1339
5	Payakumbuh Selatan	13.063	14,68	890
	<b>JUMLAH</b>	<b>150.869</b>	<b>80,43</b>	<b>1.876</b>

*Sumber : DKB Semester II 2025. Diolah*



**Tabel 4.**  
**Jumlah dan Proporsi Penduduk Menurut Kelompok Umur dan Jenis Kelamin**

Kelompok Umur	Laki-laki		Perempuan		Total	
	N	%	n	%	N	%
00-04	5.586	7,35	5.132	6,86	10.718	7,10
05-09	6.675	8,78	6.221	8,31	12.896	8,55
10-14	6.832	8,99	6.356	8,49	13.188	8,74
15-19	7.119	9,36	6.613	8,84	13.732	9,10
20-24	6.538	8,60	6.333	8,46	12.871	8,53
25-29	6.225	8,19	6.025	8,05	12.250	8,12
30-34	5.470	7,20	5.189	6,93	10.659	7,07
35-39	4.779	6,29	4.898	6,54	9.677	6,41
40-44	5.467	7,19	5.378	7,19	10.845	7,19
45-49	5.180	6,81	5.027	6,72	10.207	6,77
50-54	4.607	6,06	4.393	5,87	9.000	5,97
55-59	3.550	4,67	3.762	5,03	7.312	4,85
60-64	2.977	3,92	3.213	4,29	6.190	4,10
65-69	2.398	3,15	2.664	3,56	5.062	3,36
70-74	1.487	1,96	1.744	2,33	3.231	2,14
>75	1.130	1,49	1.901	2,54	3.031	2,01
<b>JUMLAH</b>	<b>76.020</b>	<b>100</b>	<b>74.849</b>	<b>100</b>	<b>150.869</b>	<b>100</b>

Sumber : DKB Semester II 2024. Diolah

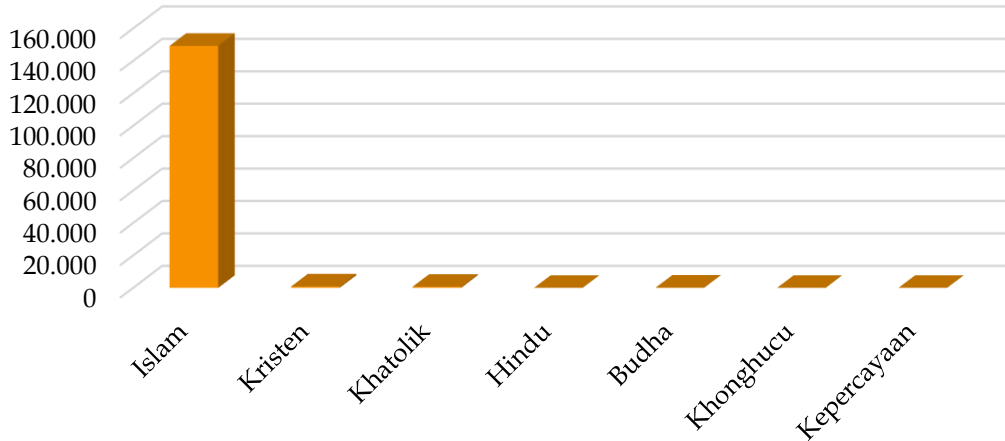
*BUKU DATA AGREGAT KEPENDUDUKAN SEMESTER II TAHUN 2025*

**Tabel 5.**  
**Jumlah Penduduk Berdasarkan Agama dan Jenis Kelamin**

No	Agama	Laki-laki		Perempuan		Total	
		n	%	N	%	n	%
1	Islam	75.193	98,91	74.084	98,98	149.277	98,94
2	Kristen	436	0,57	393	0,53	829	0,55
3	Khatolik	345	0,45	318	0,42	663	0,44
4	Hindu	4	0,01	5	0,01	9	0,01
5	Budha	42	0,06	49	0,07	91	0,06
6	Khonghucu	0	0,00	0	0,00	0	0,00
7	Kepercayaan	0	0,00	0	0,00	0	0,00
	<b>Jumlah</b>	<b>76.020</b>	<b>100</b>	<b>74.849</b>	<b>100</b>	<b>150.869</b>	<b>100</b>

*Sumber : DKB Semester II 2025. Diolah*

Grafik Jumlah Penduduk Berdasarkan Agama dan Jenis Kelamin

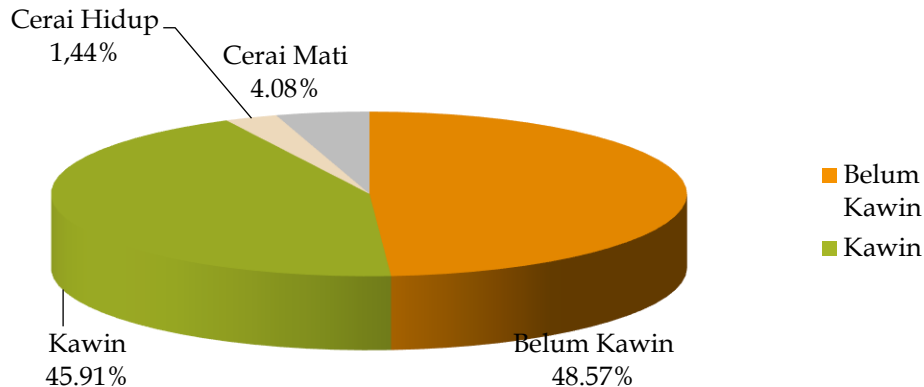


**Tabel 6.**  
**Jumlah Penduduk Berdasarkan Status Perkawinan dan Jenis Kelamin**

Status perkawinan	Laki-laki		Perempuan		Jumlah	
	N	%	n	%	N	%
Belum Kawin	40.195	52,87	33.607	44,90	73.802	48,92
Kawin	32.716	43,04	33.142	44,28	65.858	43,65
Cerai Hidup	1.636	2,15	2.415	3,23	4.051	2,69
Cerai Mati	1.473	1,94	5.685	7,60	7.158	4,74
<b>Jumlah</b>	<b>76.020</b>	<b>100</b>	<b>74.849</b>	<b>100</b>	<b>150.869</b>	<b>100</b>

*Sumber : DKB Semester II 2025. Diolah*

### Grafik Jumlah Penduduk Berdasarkan Status Perkawinan

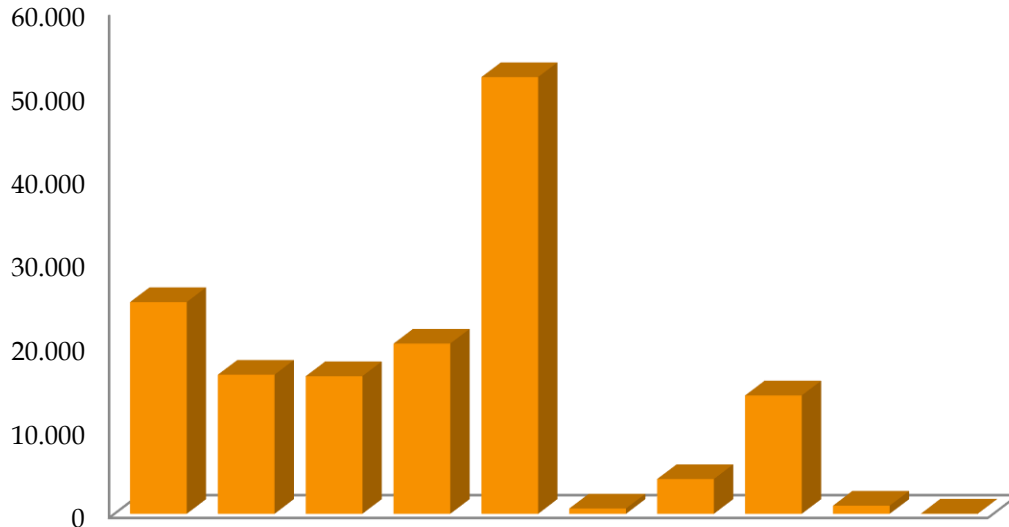


**Tabel 7.**  
**Jumlah Penduduk Berdasarkan Tingkat Pendidikan**

No	Pendidikan	Laki-laki		Perempuan		Jumlah	
		n	%	n	%	n	%
1	Tidak/Blm Sekolah	13.358	17,57	11.943	15,96	25.301	16,77
2	Belum Tamat SD/ sederajat	8.678	11,42	7.947	10,62	16.625	11,02
3	Tamat SD/ sederajat	8.541	11,24	7.908	10,57	16.449	10,90
4	SLTP/ sederajat	10.560	13,89	9.788	13,08	20.348	13,49
5	SLTA/ sederajat	27.027	35,55	25.169	33,63	52.196	34,60
6	Diploma I dan II	153	0,20	483	0,65	636	0,42
7	Akademi/ Diploma III/ Sarjana Muda	1.544	2,03	2.614	3,49	4.158	2,76
8	Diploma IV/ Strata I	5.668	7,46	8.482	11,33	14.150	9,38
9	Strata II	478	0,63	501	0,67	979	0,65
10	Strata III	13	0,02	14	0,02	27	0,02
	<b>JUMLAH</b>	<b>76.020</b>	<b>100</b>	<b>74.849</b>	<b>100</b>	<b>150.869</b>	<b>100</b>

Sumber : DKB Semester II 2025. Diolah

Grafik Jumlah Penduduk Menurut Tingkat Pendidikan

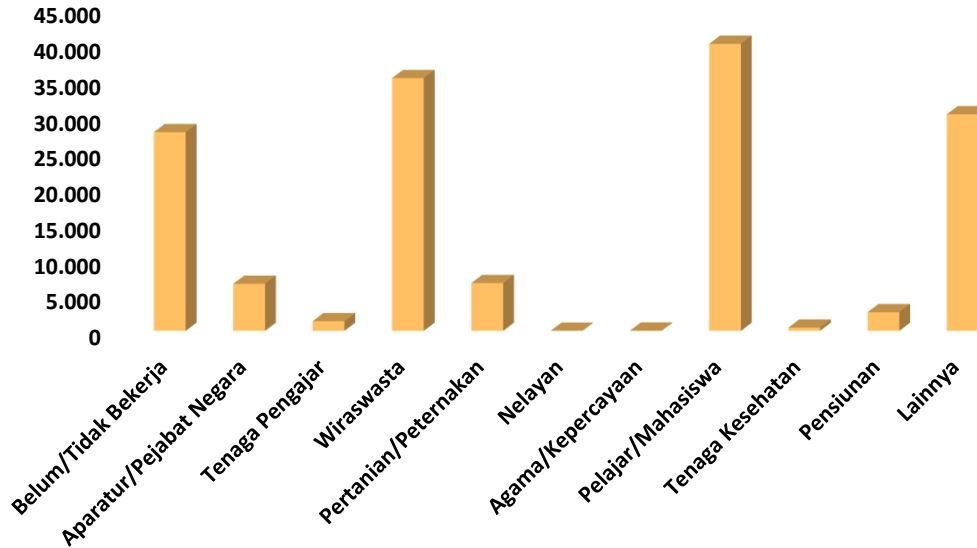


**Tabel 8.**  
**Jumlah Penduduk Berdasarkan Pekerjaan**

No	Jenis Pekerjaan	Laki-laki		Perempuan		Total	
		n	%	n	%	n	%
1	Belum/Tidak Bekerja	14.890	19,59	12.824	17,13	27.714	18,37
2	Aparatur/Pejabat Negara	3.400	4,47	3.163	4,23	6.563	4,35
3	Tenaga Pengajar	321	0,42	1.027	1,37	1.348	0,89
4	Wiraswasta	28.881	37,99	6.366	8,51	35.247	23,36
5	Pertanian/Peternakan	6.296	8,28	366	0,49	6.662	4,42
6	Nelayan	14	0,02	1	0,00	15	0,01
7	Agama dan Kepercayaan	26	0,03	0	0,00	26	0,02
8	Pelajar/Mahasiswa	20.734	27,27	19.305	25,79	40.039	26,54
9	Tenaga Kesehatan	79	0,10	374	0,50	453	0,30
10	Pensiunan	1.373	1,81	1.222	1,63	2.595	1,72
11	Lainnya	6	0,01	30.201	40,35	30.207	20,02
	<b>Jumlah</b>	<b>76.020</b>	<b>100</b>	<b>74.849</b>	<b>100</b>	<b>150.869</b>	<b>100</b>

Sumber : DKB Semester II 2025. Diolah

## Grafik Jumlah Penduduk Menurut Pekerjaan



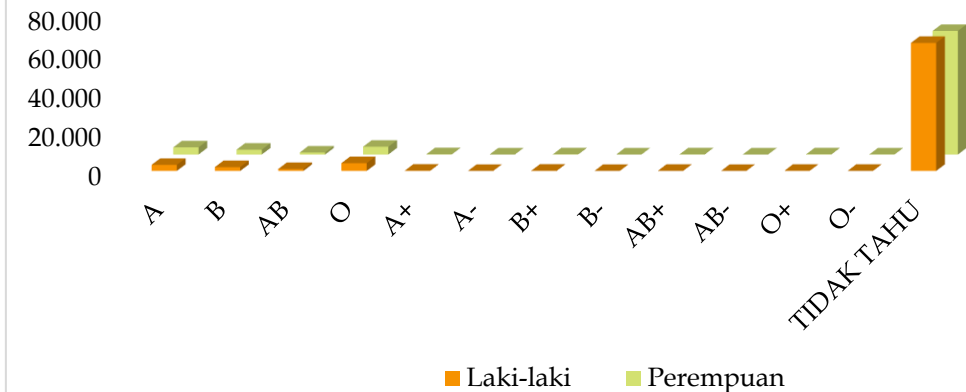
*BUKU DATA AGREGAT KEPENDUDUKAN SEMESTER II TAHUN 2025*

**Tabel 9.**  
**Jumlah Penduduk Berdasarkan Jenis Golongan Darah**

No	Jenis Golongan Darah	Laki-laki		Perempuan		Jumlah	
		n	%	n	%	n	%
1	A	3.094	4,07	3.675	4,91	6.769	4,49
2	B	1.936	2,55	2.448	3,27	4.384	2,91
3	AB	954	1,25	1.020	1,36	1.974	1,31
4	O	3.998	5,26	3.970	5,30	7.968	5,28
5	A+	117	0,15	129	0,17	246	0,16
6	A-	7	0,01	10	0,01	17	0,01
7	B+	92	0,12	86	0,11	178	0,12
8	B-	3	0,00	4	0,01	7	0,00
9	AB+	40	0,05	38	0,05	78	0,05
10	AB-	8	0,01	2	0,00	10	0,01
11	O+	69	0,09	78	0,10	147	0,10
12	O-	30	0,04	28	0,04	58	0,04
13	Tidak tahu	65.672	86,39	63.361	84,65	129.033	85,53
	<b>Jumlah</b>	<b>76.020</b>	<b>100</b>	<b>74.849</b>	<b>100</b>	<b>150.869</b>	<b>100</b>

Sumber : DKB Semester II 2025. Diolah

Grafik Jumlah Penduduk berdasarkan Golongan Darah

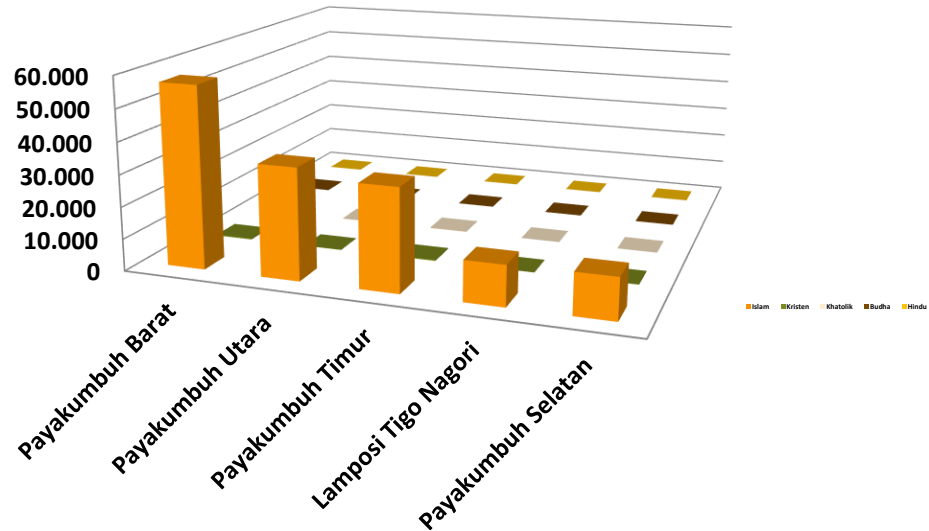


**Tabel 10.**  
**Jumlah Penduduk Berdasarkan Agama dan Kecamatan**

No	Kecamatan	Islam		Kristen		Khatolik		Hindu		Budha		Jumlah	
		n	%	n	%	n	%	n	%	n	%	n	%
1	Payakumbuh Barat	56.949	38,15	304	36,67	468	70,59	5	55,56	79	86,81	57.805	38,31
2	Payakumbuh Utara	34.799	23,31	91	10,98	71	10,71	0	0	10	10,99	34.971	23,18
3	Payakumbuh Timur	31.997	21,43	291	35,10	111	16,74	4	44,44	1	1,10	32.404	21,48
4	Lamposi Tigo Nagori	12.616	8,45	5	0,60	4	0,60	0	0	1	1,10	12.626	8,37
5	Payakumbuh Selatan	12.916	8,65	138	16,65	9	1,36	0	0	0	0,00	13.063	8,66
	<b>JUMLAH</b>	<b>149.277</b>	<b>100</b>	<b>829</b>	<b>100</b>	<b>663</b>	<b>100</b>	<b>9</b>	<b>100</b>	<b>91</b>	<b>100</b>	<b>150.869</b>	<b>100</b>

Sumber : DKB Semester II 2025. Diolah

Grafik Jumlah Penduduk Berdasarkan Agama dan Kecamatan

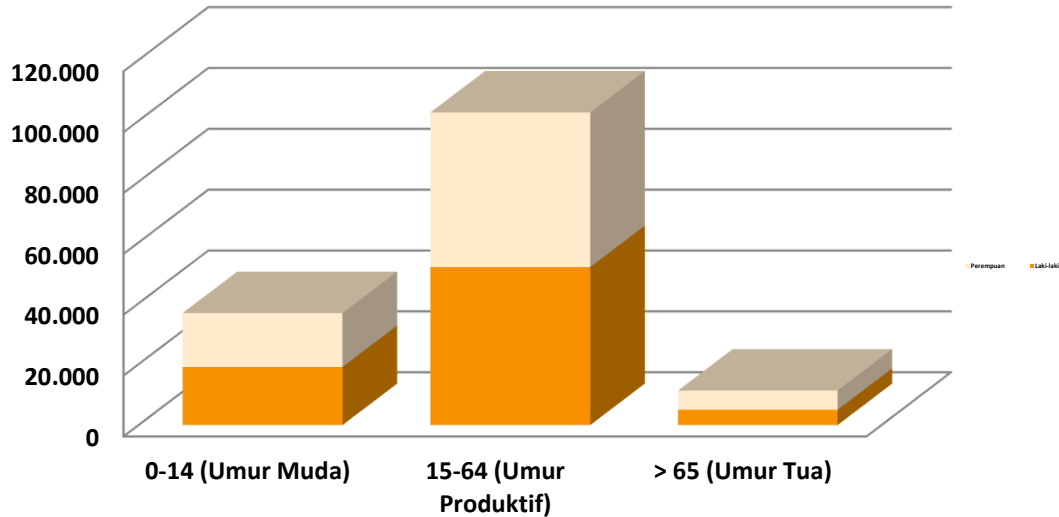


**Tabel 11.**  
**Jumlah Penduduk Menurut Umur Muda, Umur Produktif dan Umur Tua**

No	Struktur Umur	Laki-Laki		Perempuan		Jumlah	
		n	%	n	%	n	%
1	0-14 (Umur Muda)	19.093	25,12	17.709	23,66	36.802	24,39
2	15-64 (Umur Produktif)	51.912	68,29	50.831	67,91	102.743	68,10
3	> 65 (Umur Tua)	5.015	6,60	6.309	8,43	11.324	7,51
	<b>Jumlah</b>	<b>76.020</b>	<b>100</b>	<b>74.849</b>	<b>100</b>	<b>150.869</b>	<b>100</b>

*Sumber : DKB Semester II 2025. Diolah*

**Grafik Jumlah Penduduk Menurut Umur Muda, Umur Produktif dan Umur Tua**



**Tabel 12.**  
**Jumlah Penduduk Menurut Hubungan Keluarga**

No	Status	Laki-laki		Perempuan		Jumlah	
		n	%	n	%	n	%
1	Kepala Keluarga	37.127	48,84	9.599	12,82	46.726	30,97
2	Suami	0	0,00	0	0,00	0	0,00
3	Istri	0	0,00	31.673	42,32	31.673	20,99
4	Anak	37.717	49,61	32.205	43,03	69.922	46,35
5	Menantu	1	0,00	1	0,00	2	0,00
6	Cucu	209	0,27	194	0,26	403	0,27
7	Orang Tua	18	0,02	185	0,25	203	0,13
8	Mertua	56	0,07	388	0,52	444	0,29
9	Famili Lain	431	0,57	293	0,39	724	0,48
10	Lainnya	461	0,61	311	0,42	772	0,51
	<b>Jumlah</b>	<b>76.020</b>	<b>100</b>	<b>74.849</b>	<b>100</b>	<b>150.869</b>	<b>100</b>

Sumber : DKB Semester II 2025. Diolah

*BUKU DATA AGREGAT KEPENDUDUKAN SEMESTER II TAHUN 2025*

**Tabel 13.**  
**Rasio Jenis Kelamin Menurut Kelompok Umur**

Kelompok Umur	Jenis Kelamin			Rasio Jenis Kelamin
	Lk	Pr	Lk+Pr	
00-04	5.586	5.132	10.718	108,85
05-09	6.675	6.221	12.896	107,30
10-14	6.832	6.356	13.188	107,49
15-19	7.119	6.613	13.732	107,65
20-24	6.538	6.333	12.871	103,24
25-29	6.225	6.025	12.250	103,32
30-34	5.470	5.189	10.659	105,42
35-39	4.779	4.898	9.677	97,57
40-44	5.467	5.378	10.845	101,65
45-49	5.180	5.027	10.207	103,04
50-54	4.607	4.393	9.000	104,87
55-59	3.550	3.762	7.312	94,36
60-64	2.977	3.213	6.190	92,65
65-69	2.398	2.664	5.062	90,02
70-74	1.487	1.744	3.231	85,26
>75	1.130	1.901	3.031	59,44
<b>Jumlah</b>	<b>76.020</b>	<b>74.849</b>	<b>150.869</b>	<b>101,56</b>

Sumber : DKB Semester II 2025. Diolah

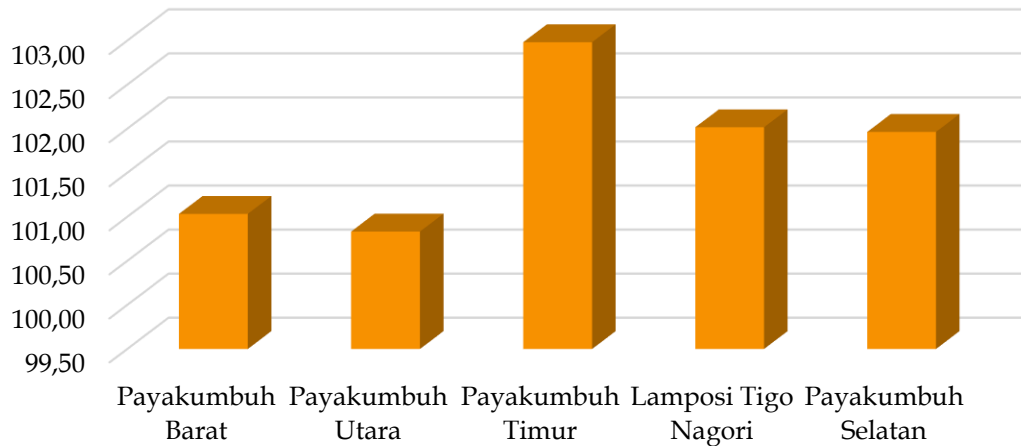
*BUKU DATA AGREGAT KEPENDUDUKAN SEMESTER II TAHUN 2025*

**Tabel 14.**  
**Rasio Jenis Kelamin Menurut Kecamatan**

Kecamatan	Jenis Kelamin		Sex Ratio
	Laki-laki	Perempuan	
Payakumbuh Barat	29.051	28.754	101,03
Payakumbuh Utara	17.558	17.413	100,83
Payakumbuh Timur	16.440	15.964	102,98
Lamposi Tigo Nagori	6.376	6.250	102,02
Payakumbuh Selatan	6.595	6.468	101,96
<b>Jumlah</b>	<b>76.020</b>	<b>74.849</b>	<b>101,56</b>

*Sumber : DKB Semester II 2025. Diolah*

Grafik Rasio Jenis Kelamin Menurut Kecamatan



**Tabel 15.**  
**Rasio Anak dan Perempuan Menurut Kecamatan (Child Woman Ratio-CWR)**

Kecamatan	Jumlah Penduduk usia 0-4 tahun	Jumlah Perempuan umur 15-49 tahun	CWR
Payakumbuh Barat	4.024	15.184	26,50
Payakumbuh Utara	2.405	9.169	26,23
Payakumbuh Timur	2.335	8.384	27,85
Lamposi Tigo Nagori	1.016	3.274	31,03
Payakumbuh Selatan	938	3.452	27,17
<b>Jumlah</b>	<b>10.718</b>	<b>39.463</b>	<b>27,16</b>

*Sumber : DKB Semester II 2025. Diolah*

**Tabel 16.**  
**Rasio Ketergantungan Menurut Umur Muda, Umur Produktif dan Umur Tua**

No	Struktur Umur	Jenis Kelamin		Jumlah		Dependency Ratio
		Laki-laki	Perempuan	N	%	
1	0-14 (Umur Muda)	19.093	17.709	36.802	24,39	35,82
2	15-64 (Umur Produktif)	51.912	50.831	102.743	68,10	46,84
3	> 65 (Umur Tua)	5.015	6.309	11.324	7,51	11,02
	<b>Jumlah</b>	<b>76.020</b>	<b>74.849</b>	<b>150.869</b>	<b>100,00</b>	

Sumber : DKB Semester II 2025. Diolah

**Tabel 17.**  
**Jumlah Penduduk Yang Tidak/Belum Sekolah Dan Tidak Tamat SD**

Umur	Tidak/Belum Sekolah				Tidak Tamat SD			
	Lk	Pr	Lk+Pr	%	Lk	Pr	Lk+Pr	%
7	1.157	997	2.154	27,13	228	195	423	3,15
8	869	839	1.708	21,51	434	404	838	6,25
9	724	668	1.392	17,53	615	541	1.156	8,62
10	607	526	1.133	14,27	745	661	1.406	10,48
11	427	354	781	9,84	979	963	1.942	14,48
12	209	185	394	4,96	1.139	1.081	2.220	16,55
13	97	87	184	2,32	1.060	992	2.052	15,30
14	72	51	123	1,55	952	896	1.848	13,78
15	42	29	71	0,89	794	732	1.526	11,38
<b>Jumlah</b>	<b>4.204</b>	<b>3.736</b>	<b>7.940</b>	<b>100</b>	<b>6.946</b>	<b>6.465</b>	<b>13.411</b>	<b>100</b>

Sumber : DKB Semester II 2025. Diolah

*BUKU DATA AGREGAT KEPENDUDUKAN SEMESTER II TAHUN 2025*

**Tabel 18.**  
**Komposisi Penduduk Menurut Perkawinan dan Kecamatan**

Jenis Kelamin dan Kecamatan	Status perkawinan								Jumlah
	Belum kawin		Kawin		Ceraai Hidup		Cerati Mati		
	n	%	n	%	n	%	n	%	
Laki-Laki									
Payakumbuh Barat	15.627	38,88	12.180	37,23	695	42,48	549	37,27	29.051
Payakumbuh Utara	9.267	23,06	7.595	23,21	355	21,70	341	23,15	17.558
Payakumbuh Timur	8.575	21,33	7.188	21,97	334	20,42	343	23,29	16.440
Lamposi Tigo Nagori	3.349	8,33	2.794	8,54	118	7,21	115	7,81	6.376
Payakumbuh Selatan	3.377	8,40	2.959	9,04	134	8,19	125	8,49	6.595
<b>Jumlah</b>	<b>40.195</b>	<b>100</b>	<b>32.716</b>	<b>100</b>	<b>1.636</b>	<b>100</b>	<b>1.473</b>	<b>100</b>	<b>76.020</b>
Perempuan									
Payakumbuh Barat	13.125	39,05	12.360	37,29	1.053	43,60	2.216	38,98	28.754
Payakumbuh Utara	7.958	23,68	7.667	23,13	495	20,50	1.293	22,74	17.413
Payakumbuh Timur	6.831	20,33	7.329	22,11	523	21,66	1.281	22,53	15.964
Lamposi Tigo Nagori	2.835	8,44	2.804	8,46	164	6,79	447	7,86	6.250
Payakumbuh Selatan	2.858	8,50	2.982	9,00	180	7,45	448	7,88	6.468
<b>Jumlah</b>	<b>33.607</b>	<b>100</b>	<b>33.142</b>	<b>100</b>	<b>2.415</b>	<b>100</b>	<b>5.685</b>	<b>100</b>	<b>74.849</b>

Sumber : DKB Semester II 2025. Diolah

*BUKU DATA AGREGAT KEPENDUDUKAN SEMESTER II TAHUN 2025*

**Tabel 19.**  
**Komposisi Status Perkawinan Menurut Kelompok Umur**

Kelompok Umur	Belum Kawin		Kawin		Cerai Hidup		Cerai Mati		Total	
	n	%	n	%	n	%	n	%	n	%
00-04	10.718	14,52	0	0,00	0	0,00	0	0,00	10.718	7,10
05-09	12.896	17,47	0	0,00	0	0,00	0	0,00	12.896	8,55
10-14	13.188	17,87	0	0,00	0	0,00	0	0,00	13.188	8,74
15-19	13.699	18,56	33	0,05	0	0,00	0	0,00	13.732	9,10
20-24	11.679	15,82	1.168	1,77	24	0,59	0	0,00	12.871	8,53
25-29	6.425	8,71	5.669	8,61	146	3,60	10	0,14	12.250	8,12
30-34	2.166	2,93	8.167	12,40	297	7,33	29	0,41	10.659	7,07
35-39	1.029	1,39	8.151	12,38	417	10,29	80	1,12	9.677	6,41
40-44	737	1,00	9.250	14,05	658	16,24	200	2,79	10.845	7,19
45-49	477	0,65	8.759	13,30	658	16,24	313	4,37	10.207	6,77
50-54	296	0,40	7.534	11,44	627	15,48	543	7,59	9.000	5,97
55-59	199	0,27	5.874	8,92	484	11,95	755	10,55	7.312	4,85
60-64	133	0,18	4.699	7,14	333	8,22	1.025	14,32	6.190	4,10
65-69	75	0,10	3.517	5,34	218	5,38	1.252	17,49	5.062	3,36
70-74	39	0,05	1.900	2,88	124	3,06	1.168	16,32	3.231	2,14
>75	46	0,06	1.137	1,73	65	1,60	1.783	24,91	3.031	2,01
<b>Jumlah</b>	<b>73.802</b>	<b>100</b>	<b>65.858</b>	<b>100</b>	<b>4.051</b>	<b>100</b>	<b>7.158</b>	<b>100</b>	<b>150.869</b>	<b>100</b>

Sumber : DKB Semester II 2025. Diolah

Tabel 20.

**Jumlah Kepala Keluarga dan Rata-Rata Anggota Keluarga Menurut Kecamatan**

Kecamatan	Jumlah Penduduk		Jumlah KK		Rata-Rata anggota Keluarga
	n	%	n	%	
Payakumbuh Barat	57.805	38,31	17.820	38,14	3,24
Payakumbuh Utara	34.971	23,18	10.616	22,72	3,29
Payakumbuh Timur	32.404	21,48	10.429	22,32	3,11
Lamposi Tigo Nagori	12.626	8,37	3.829	8,19	3,30
Payakumbuh Selatan	13.063	8,66	4.032	8,63	3,24
<b>Jumlah</b>	<b>150.869</b>	<b>100</b>	<b>46.726</b>	<b>100</b>	<b>3,23</b>

Sumber : DKB Semester II 2025. Diolah

**Tabel 21.**  
**Jumlah Kepala Keluarga Menurut Kecamatan dan Jenis Kelamin**

Kecamatan	Laki-laki		Perempuan		Jumlah	
	n	%	n	%	n	%
Payakumbuh Barat	13.922	37,50	3.898	40,61	17.820	38,14
Payakumbuh Utara	8.536	22,99	2.080	21,67	10.616	22,72
Payakumbuh Timur	8.247	22,21	2.182	22,73	10.429	22,32
Lamposi Tigo Nagori	3.107	8,37	722	7,52	3.829	8,19
Payakumbuh Selatan	3.315	8,93	717	7,47	4.032	8,63
<b>Jumlah</b>	<b>37.127</b>	<b>79,46</b>	<b>9.599</b>	<b>20,54</b>	<b>46.726</b>	<b>100</b>

*Sumber : DKB Semester II 2025. Diolah*

**Tabel 22.**  
**Komposisi Kepala Keluarga Menurut Kelompok Umur dan Jenis Kelamin**

Kelompok Umur	Laki laki		Perempuan		Jumlah	
	n	%	n	%	n	%
00-04	0	0,00	0	0,00	0	0,00
05-09	0	0,00	0	0,00	0	0,00
10-14	0	0,00	0	0,00	0	0,00
15-19	36	0,10	45	0,47	81	0,17
20-24	537	1,45	179	1,86	716	1,53
25-29	2.600	7,00	290	3,02	2.890	6,18
30-34	4.077	10,98	309	3,22	4.386	9,39
35-39	4.152	11,18	472	4,92	4.624	9,90
40-44	5.011	13,50	702	7,31	5.713	12,23
45-49	4.933	13,29	839	8,74	5.772	12,35
50-54	4.480	12,07	1.020	10,63	5.500	11,77
55-59	3.481	9,38	1.111	11,57	4.592	9,83
60-64	2.924	7,88	1.161	12,10	4.085	8,74
65-69	2.358	6,35	1.167	12,16	3.525	7,54
70-74	1.462	3,94	1.013	10,55	2.475	5,30
>75	1.076	2,90	1.291	13,45	2.367	5,07
<b>Jumlah</b>	<b>37.127</b>	<b>100</b>	<b>9.599</b>	<b>100</b>	<b>46.726</b>	<b>100</b>

Sumber : DKB Semester II 2025. Diolah

**Tabel 23.**

**Jumlah Kepala Keluarga Menurut Status Perkawinan**

Status Perkawinan	Laki_laki		Perempuan		L + P	
	n	%	n	%	N	%
Belum Kawin	1.529	4,12	736	7,67	2.265	4,85
Kawin	32.636	87,90	1.381	14,39	34.017	72,80
Cerai Hidup	1.567	4,22	2.339	24,37	3.906	8,36
Cerai Mati	1.395	3,76	5.143	53,58	6.538	13,99
<b>Jumlah</b>	<b>37.127</b>	<b>100</b>	<b>9.599</b>	<b>100</b>	<b>46.726</b>	<b>100</b>

*Sumber : DKB Semester II 2024. Diolah*

Tabel 24.

## Jumlah Kepala Keluarga Menurut Kelompok Umur dan Status Perkawinan

Kelompok Umur	Status Perkawinan								Jumlah	
	Belum Kawin		Kawin		Cerai Hidup		Cerai Mati		n	%
	n	%	n	%	n	%	n	%		
00-04	0	0,00	0	0,00	0	0,00	0	0,00	0	0,00
05-09	0	0,00	0	0,00	0	0,00	0	0,00	0	0,00
10-14	0	0,00	0	0,00	0	0,00	0	0,00	0	0,00
15-19	74	3,27	7	0,02	0	0,00	0	0,00	81	0,17
20-24	341	15,06	351	1,03	24	0,61	0	0,00	716	1,53
25-29	469	20,71	2.272	6,68	140	3,58	9	0,14	2,890	6,18
30-34	266	11,74	3.804	11,18	288	7,37	28	0,43	4,386	9,39
35-39	222	9,80	3.923	11,53	400	10,24	79	1,21	4,624	9,90
40-44	222	9,80	4.653	13,68	639	16,36	199	3,04	5,713	12,23
45-49	182	8,04	4.634	13,62	645	16,51	311	4,76	5,772	12,35
50-54	155	6,84	4.198	12,34	612	15,67	535	8,18	5,500	11,77
55-59	121	5,34	3.255	9,57	468	11,98	748	11,44	4,592	9,83
60-64	93	4,11	2.679	7,88	325	8,32	988	15,11	4,085	8,74
65-69	51	2,25	2.106	6,19	201	5,15	1.167	17,85	3,525	7,54
70-74	32	1,41	1.282	3,77	112	2,87	1.049	16,04	2,475	5,30
>=75	37	1,63	853	2,51	52	1,33	1.425	21,80	2,367	5,07
<b>Jumlah</b>	<b>2.265</b>	<b>100</b>	<b>34.017</b>	<b>100</b>	<b>3.906</b>	<b>100</b>	<b>6.538</b>	<b>100</b>	<b>46,726</b>	<b>100</b>

Sumber : DKB Semester II 2025. Diolah

**Tabel 25.**  
**Jumlah Kepala Keluarga Menurut Pendidikan**

Pendidikan	laki-laki		Perempuan		L + P	
	n	%	n	%	n	%
Tidak/Blm Sekolah	544	1,47	215	2,24	759	1,62
Belum Tamat SD/ sederajat	250	0,67	107	1,11	357	0,76
Tamat SD/ sederajat	7.398	19,93	3.052	31,79	10.450	22,36
SLTP/ sederajat	5.666	15,26	1.664	17,34	7.330	15,69
SLTA/ sederajat	16.307	43,92	3.229	33,64	19.536	41,81
Diploma I dan II	144	0,39	126	1,31	270	0,58
Akademi/ Diploma III/ Sarjana Muda	1.361	3,67	316	3,29	1.677	3,59
Diploma IV/ Strata I	4.988	13,43	835	8,70	5.823	12,46
Strata II	457	1,23	51	0,53	508	1,09
Strata III	12	0,03	4	0,04	16	0,03
<b>Jumlah</b>	<b>37.127</b>	<b>100</b>	<b>9.599</b>	<b>100</b>	<b>46.726</b>	<b>100</b>

*Sumber : DKB Semester II 2025. Diolah*

**Tabel 26.**  
**Jumlah Kepala Keluarga Menurut Pekerjaan**

Pendidikan	Laki-laki		Perempuan		L + P	
	n	%	n	%	n	%
Belum/Tidak Bekerja	396	1,07	225	2,34	621	1,33
Aparatur Pejabat Negara	3.240	8,73	368	3,83	3.608	7,72
Tenaga Pengajar	314	0,85	117	1,22	431	0,92
Wiraswasta	25.527	68,76	1.225	12,76	26.752	57,25
Pertanian/Peternakan	6.011	16,19	204	2,13	6.215	13,30
Nelayan	12	0,03	1	0,01	13	0,03
Agama dan Kepercayaan	25	0,07	0	0,00	25	0,05
Pelajar/Mahasiswa	162	0,44	123	1,28	285	0,61
Tenaga Kesehatan	70	0,19	23	0,24	93	0,20
Pensiunan	1.364	3,67	522	5,44	1.886	4,04
Lainnya	6	0,02	6.791	70,75	6.797	14,55
<b>Jumlah</b>	<b>37.127</b>	<b>79,46</b>	<b>9.599</b>	<b>20,54</b>	<b>46.726</b>	<b>100</b>

Sumber : DKB Semester II 2025. Diolah

Tabel 27.  
Jumlah KK dan Penduduk di Kelurahan di Kecamatan Payakumbuh Barat

Kelurahan	Jumlah Penduduk			Jumlah Kepala Keluarga		
	Laki2	Perempuan	Total	Laki2	Perempuan	Total
Pakan Sinayan	1.022	1.015	2.037	482	129	611
Kubu Gadang	1.361	1.383	2.744	671	182	853
Bulakan Balai Kandih	2.191	2.175	4.366	1.088	292	1.380
Payolansek	2.591	2.493	5.084	1.222	265	1.487
Talang	1.717	1.679	3.396	815	179	994
Padang Tinggi Piliang	2.131	2.143	4.274	1.001	313	1.314
Koto Tengah	1.354	1.348	2.702	664	131	795
Subarang Batuang	1.182	1.084	2.266	561	81	642
Parik Rantang	2.658	2.541	5.199	1.262	441	1.703
Parak Batuang	492	508	1.000	230	110	340
Nunang Daya Bangun	1.888	1.881	3.769	912	303	1.215
Labuah Basilang	1.037	1.037	2.074	504	188	692
Ibuah	2.595	2.572	5.167	1.224	341	1.565
Tanjung Pauh	2.011	2.029	4.040	947	257	1.204
Tanjung Gadang Sungai Pinago	1.938	1.913	3.851	940	247	1.187
Padangtongah Balai Nan Duo	1.400	1.458	2.858	676	238	914
Padang Data Tanah Mati	1.483	1.495	2.978	723	201	924
<b>JUMLAH</b>	<b>29.051</b>	<b>28.754</b>	<b>57.805</b>	<b>13.922</b>	<b>3.898</b>	<b>17.820</b>

Sumber : DKB Semester II 2025. Diolah

**Tabel 28.**  
**Jumlah Penduduk dan Jumlah KK di Kelurahan di Kecamatan Payakumbuh Utara**

Kelurahan	Jumlah Penduduk			Jumlah Kepala Keluarga		
	Laki2	Perempuan	Total	Laki2	Perempuan	Total
Napar	1.554	1.544	3.098	743	206	949
Ompang Tanah Sirah	1.672	1.712	3.384	839	167	1.006
Taratak Padang Kampuang	948	938	1.886	471	80	551
Tigo Koto Dibaruah	2.382	2.374	4.756	1.158	265	1.423
Tigo Koto Diateh	2.906	2.839	5.745	1.387	274	1.661
Ikua Koto Dibalai	1.961	1.830	3.791	943	238	1.181
Balai Tongah Koto	1.426	1.490	2.916	705	200	905
Kapalo Koto Dibalali	1.908	1.971	3.879	937	292	1.229
Koto Kociak Kubu Tapak Rajo	2.801	2.715	5.516	1.353	358	1.711
<b>Jumlah</b>	<b>17.558</b>	<b>17.413</b>	<b>34.971</b>	<b>8.536</b>	<b>2.080</b>	<b>10.616</b>

*Sumber : DKB Semester II 2025. Diolah*

**Tabel 29.**  
**Jumlah KK dan Penduduk di Kelurahan di Kecamatan Payakumbuh Timur**

Kelurahan	Jumlah Penduduk			Jumlah Kepala Keluarga		
	Laki2	Perempuan	Total	Laki2	Perempuan	Total
Balai Jaring	1.279	1.198	2.477	619	151	770
Padang Alai Bodi	1.248	1.203	2.451	644	167	811
Padang Tengah Payobadar	2.125	2.058	4.183	1.037	281	1.318
Sicincin	1.939	1.880	3.819	954	242	1.196
Padang Tiakar	2.327	2.346	4.673	1.186	365	1.551
Payobasung	1.395	1.373	2.768	718	191	909
Koto Panjang	1.330	1.314	2.644	666	208	874
Koto Baru	1.074	1.041	2.115	535	134	669
Tiakar	3.723	3.551	7.274	1.888	443	2.331
<b>Jumlah</b>	<b>16.440</b>	<b>15.964</b>	<b>32.404</b>	<b>8.247</b>	<b>2.182</b>	<b>10.429</b>

Sumber : DKB Semester II 2025. Diolah

Tabel 30.

**Jumlah KK dan Penduduk di Kelurahan di Kecamatan LATINA**

Kelurahan	Jumlah Penduduk			Jumlah Kepala Keluarga		
	Laki2	Perempuan	Total	Laki2	Perempuan	Total
Sungai Durian	1.416	1.449	2.865	718	172	890
Parit Muko Aia	873	808	1.681	414	98	512
Parambahan	669	665	1.334	332	94	426
Padang Sikabu	1.067	1.025	2.092	503	105	608
Koto Panjang Padang	1.072	1.068	2.140	528	121	649
Koto Panjang Dalam	1.279	1.235	2.514	612	132	744
<b>JUMLAH</b>	<b>6.376</b>	<b>6.250</b>	<b>12.626</b>	<b>3.107</b>	<b>722</b>	<b>3.829</b>

Sumber : DKB Semester II 2025. Diolah

**Tabel 31.**  
**Jumlah KK dan Penduduk di Kelurahan di Kecamatan Payakumbuh Selatan**

Kelurahan	Jumlah Penduduk			Jumlah Kepala Keluarga		
	Laki2	Perempuan	Total	Laki2	Perempuan	Total
Padang Karambia	822	804	1.626	410	93	503
Koto Tuo Limo Kampuang	650	641	1.291	326	80	406
Limbukan	1.591	1.543	3.134	790	176	966
Balai Panjang	1.045	1.064	2.109	534	109	643
Kapalo Koto Ampangan	945	861	1.806	472	114	586
Sawah padang Aua Kuniang	1.542	1.555	3.097	783	145	928
<b>JUMLAH</b>	<b>6.595</b>	<b>6.468</b>	<b>13.063</b>	<b>3.315</b>	<b>717</b>	<b>4.032</b>

*Sumber : DKB Semester II 2025. Diolah*

**Tabel 32.**  
**Jumlah dan Poporsi Tenaga Kerja Menurut Kecamatan dan Jenis Kelamin**

Kecamatan	Jenis Kelamin				Jumlah	
	Laki-laki		Perempuan			
	n	%	n	%	n	%
Payakumbuh Barat	19.731	38,01	19.597	38,55	39.328	38,28
Payakumbuh Utara	12.111	23,33	11.808	23,23	23.919	23,28
Payakumbuh Timur	11.238	21,65	10.809	21,26	22.047	21,46
Lamposi Tigo Nagori	4.233	8,15	4.138	8,14	8.371	8,15
Payakumbuh Selatan	4.599	8,86	4.479	8,81	9.078	8,84
<b>Jumlah</b>	<b>51.912</b>	<b>100</b>	<b>50.831</b>	<b>100</b>	<b>102.743</b>	<b>100</b>

Sumber : DKB Semester II 2025. Diolah

**Tabel 33.**  
**Jumlah dan Proporsi Tenaga Kerja Menurut Kelompok Umur dan Jenis Kelamin**

Kelompok Umur	Jenis Kelamin				Jumlah	
	Laki-laki		Perempuan		n	%
	n	%	n	%		
15-19	7.119	13,71	6.613	13,01	13.732	13,37
20-24	6.538	12,59	6.333	12,46	12.871	12,53
25-29	6.225	11,99	6.025	11,85	12.250	11,92
30-34	5.470	10,54	5.189	10,21	10.659	10,37
35-39	4.779	9,21	4.898	9,64	9.677	9,42
40-44	5.467	10,53	5.378	10,58	10.845	10,56
45-49	5.180	9,98	5.027	9,89	10.207	9,93
50-54	4.607	8,87	4.393	8,64	9.000	8,76
55-59	3.550	6,84	3.762	7,40	7.312	7,12
60-64	2.977	5,73	3.213	6,32	6.190	6,02
<b>Jumlah</b>	<b>51.912</b>	<b>100</b>	<b>50.831</b>	<b>100</b>	<b>102.743</b>	<b>100</b>

Sumber : DKB Semester II 2025. Diolah

**Tabel 34.**  
**Jumlah dan Proporsi tenaga kerja menurut pendidikan dan jenis kelamin**

Pendidikan	Jenis Kelamin				Jumlah	
	Laki-Laki		Perempuan		n	%
	n	%	n	%		
Tidak/Blm Sekolah	937	1,80	495	0,97	1.432	1,39
Belum Tamat SD/sederajat	2.430	4,68	2.056	4,04	4.486	4,37
Tamat SD/sederajat	6.456	12,44	4.895	9,63	11.351	11,05
SLTP/sederajat	9.182	17,69	8.133	16,00	17.315	16,85
SLTA/sederajat	25.635	49,38	23.816	46,85	49.451	48,13
Diploma I dan II	123	0,24	356	0,70	479	0,47
Akademi/Diploma III/Sarjana Muda	1.419	2,73	2.438	4,80	3.857	3,75
Diploma IV/Strata I	5.289	10,19	8.137	16,01	13.426	13,07
Strata II	430	0,83	492	0,97	922	0,90
Strata III	11	0,02	13	0,03	24	0,02
<b>Jumlah</b>	<b>51.912</b>	<b>100</b>	<b>50.831</b>	<b>100</b>	<b>102.743</b>	<b>100</b>

Sumber : DKB Semester II 2025. Diolah

**Tabel 35.**

**Jumlah dan Proporsi Angkatan Kerja Menurut Kecamatan dan Jenis Kelamin**

Kecamatan	Jenis Kelamin				Jumlah	
	Laki-laki		Perempuan			
	n	%	n	%	n	%
Payakumbuh Barat	13.239	37,61	4.341	40,62	17.580	38,31
Payakumbuh Utara	8.088	22,98	2.548	23,84	10.636	23,18
Payakumbuh Timur	7.732	21,97	2.324	21,74	10.056	21,91
Lamposi Tigo Nagori	2.982	8,47	650	6,08	3.632	7,91
Payakumbuh Selatan	3.159	8,97	825	7,72	3.984	8,68
<b>Jumlah</b>	<b>35.200</b>	<b>100</b>	<b>10.688</b>	<b>100</b>	<b>45.888</b>	<b>100</b>

*Sumber : DKB Semester II 2025. Diolah*

**Tabel 36.**

**Jumlah dan Proporsi Angkatan Kerja Menurut Kelompok Umur dan Jenis Kelamin**

Kelompok Umur	Jenis Kelamin				Jumlah	
	Laki-laki		Perempuan		n	%
	n	%	n	%		
15-19	67	0,19	18	0,17	85	0,19
20-24	978	2,78	285	2,67	1.263	2,75
25-29	3.597	10,22	1.497	14,01	5.094	11,10
30-34	4.856	13,80	1.858	17,38	6.714	14,63
35-39	4.572	12,99	1.583	14,81	6.155	13,41
40-44	5.339	15,17	1.506	14,09	6.845	14,92
45-49	5.117	14,54	1.152	10,78	6.269	13,66
50-54	4.558	12,95	1.003	9,38	5.561	12,12
55-59	3.470	9,86	992	9,28	4.462	9,72
60-64	2.646	7,52	794	7,43	3.440	7,50
<b>Jumlah</b>	<b>35.200</b>	<b>100</b>	<b>10.688</b>	<b>100</b>	<b>45.888</b>	<b>100</b>

Sumber : DKB Semester II 2025. Diolah

Tabel 37.

## Jumlah dan Proporsi Angkatan kerja menurut pendidikan dan jenis kelamin

Pendidikan	Jenis Kelamin				Jumlah	
	Laki-Laki		Perempuan		n	%
	n	%	n	%		
Tidak/Blm Sekolah	636	1,81	30	0,28	666	1,45
Belum Tamat SD/sederajat	222	0,63	12	0,11	234	0,51
Tamat SD/sederajat	6.009	17,07	391	3,66	6.400	13,95
SLTP/sederajat	5.326	15,13	379	3,55	5.705	12,43
SLTA/sederajat	16.315	46,35	2.755	25,78	19.070	41,56
Diploma I dan II	112	0,32	171	1,60	283	0,62
Akademi/Diploma III/Sarjana Muda	1.332	3,78	1.308	12,24	2.640	5,75
Diploma IV/Strata I	4.846	13,77	5.217	48,81	10.063	21,93
Strata II	393	1,12	412	3,85	805	1,75
Strata III	9	0,03	13	0,12	22	0,05
<b>Jumlah</b>	<b>35.200</b>	<b>100</b>	<b>10.688</b>	<b>100</b>	<b>45.888</b>	<b>100</b>

Sumber : DKB Semester II 2025. Diolah

**Tabel 38.**

**Jumlah Wajib KTP el dan Capaian Perekaman KTP el**

Kecamatan	Wajib KTP el			Capaian Perekaman KTP el			
	L	P	Jml	L	P	Jml	%
Payakumbuh Barat	20.482	20.891	41.373	20.382	20.803	41.185	99,55
Payakumbuh Utara	12.489	12.581	25.070	12.420	12.538	24.958	99,55
Payakumbuh Timur	11.844	11.810	23.654	11.776	11.771	23.547	99,55
Lamposi Tigo Nagori	4.376	4.415	8.791	4.354	4.403	8.757	99,61
Payakumbuh Selatan	4.771	4.748	9.519	4.746	4.732	9.478	99,57
<b>Jumlah</b>	<b>53.962</b>	<b>54.445</b>	<b>108.407</b>	<b>53.678</b>	<b>54.247</b>	<b>107.925</b>	<b>99,56</b>

Sumber : DKB Semester II 2025. Diolah

**Tabel 39.**  
**Jumlah Wajib KTP el dan Capaian Kepemilikan KTP el**

Kecamatan	Wajib KTP el			Kepemilikan KTP el			
	L	P	Jml	L	P	Jml	%
Payakumbuh Barat	20.482	20.891	41.373	20.286	20.764	41.050	99,22
Payakumbuh Utara	12.489	12.581	25.070	12.368	12.499	24.867	99,19
Payakumbuh Timur	11.844	11.810	23.654	11.729	11.742	23.471	99,23
Lamposi Tigo Nagori	4.376	4.415	8.791	4.334	4.396	8.730	99,31
Payakumbuh Selatan	4.771	4.748	9.519	4.726	4.723	9.449	99,26
<b>Jumlah</b>	<b>53.962</b>	<b>54.445</b>	<b>108.407</b>	<b>53.443</b>	<b>54.124</b>	<b>107.567</b>	<b>99,23</b>

Sumber : DKB Semester II 2025. Diolah

**Tabel 40.**  
**Jumlah dan Kepemilikan Kartu Keluarga per Kecamatan**

No	Kecamatan	Jumlah Kepala Keluarga	Kepemilikan	%
1	Payakumbuh Barat	17.820	17.755	99,64
2	Payakumbuh Utara	10.616	10.567	99,54
3	Payakumbuh Timur	10.429	10.364	99,38
4	Lamposi Tigo Nagori	3.829	3.819	99,74
5	Payakumbuh Selatan	4.032	4.017	99,63
	<b>Jumlah</b>	<b>46.726</b>	<b>46.522</b>	<b>99,56</b>

*Sumber : DKB Semester II 2025. Diolah*

**Tabel 41.**  
**Jumlah dan Kepemilikan Akta Kelahiran Anak Usia 0-17 tahun**

No	Kecamatan	Anak 0-17 tahun	Kepemilikan	%
1	Payakumbuh Barat	17.524	17.437	99,50
2	Payakumbuh Utara	10.545	10.507	99,64
3	Payakumbuh Timur	9.348	9.289	99,37
4	Lamposi Tigo Nagori	4.026	4.010	99,60
5	Payakumbuh Selatan	3.783	3.772	99,71
	<b>Jumlah</b>	<b>45.226</b>	<b>45.015</b>	<b>99,53</b>

*Sumber : DKB Semester II 2025. Diolah*

**Tabel 42.**  
**Jumlah dan Kepemilikan Akta Kelahiran**

No	Kecamatan	Jml Penduduk	Kepemilikan	%
1	Payakumbuh Barat	57.805	33.296	57,60
2	Payakumbuh Utara	34.971	20.376	58,27
3	Payakumbuh Timur	32.404	18.951	58,48
4	Lamposi Tigo Nagori	12.626	7.460	59,08
5	Payakumbuh Selatan	13.063	7.492	57,35
	<b>Jumlah</b>	<b>150.869</b>	<b>87.575</b>	<b>58,05</b>

*Sumber : DKB Semester II 2025. Diolah*

**Tabel 43.**  
**Jumlah dan Kepemilikan Akta Perkawinan**

No	Kecamatan	Jml Status Kawin (jiwa)	Kepemilikan Akta Perkawinan	%
1	Payakumbuh Barat	24.540	22.637	92,25
2	Payakumbuh Utara	15.262	14.204	93,07
3	Payakumbuh Timur	14.517	13.175	90,76
4	Lamposi Tigo Nagori	5.598	5.159	92,16
5	Payakumbuh Selatan	5.941	5.557	93,54
	<b>Jumlah</b>	<b>65.858</b>	<b>60.732</b>	<b>92,22</b>

Sumber : DKB Semester II 2025. Diolah.

**Tabel 44.**  
**Jumlah dan Kepemilikan Akta Perceraian**

No	Kecamatan	Jml Status Cerai Hidup (jiwa)	Kepemilikan Akta Perceraian	%
1	Payakumbuh Barat	1.748	1231	70,42
2	Payakumbuh Utara	850	575	67,65
3	Payakumbuh Timur	857	579	67,56
4	Lamposi Tigo Nagori	282	191	67,73
5	Payakumbuh Selatan	314	219	69,75
	<b>Jumlah</b>	<b>4.051</b>	<b>2.795</b>	<b>69,00</b>

*Sumber : DKB Semester II 2025. Diolah*

**Tabel 45.**  
**Jumlah dan Kepemilikan Kartu Identitas Anak**

No	Kecamatan	Anak 0-17 tahun	Kepemilikan	%
1	Payakumbuh Barat	16.432	11.081	67,44
2	Payakumbuh Utara	9.901	6.663	67,30
3	Payakumbuh Timur	8.750	5.824	66,56
4	Lamposi Tigo Nagori	3.835	2.663	69,44
5	Payakumbuh Selatan	3.544	2.577	72,71
	<b>Jumlah</b>	<b>42.462</b>	<b>28.808</b>	<b>67,84</b>

*Sumber : DKB Semester II 2025. Diolah*

**Tabel 46.**  
**Jumlah dan Kepemilikan Akta Kematian**

<b>Kecamatan</b>	<b>Jumlah Penduduk Meninggal</b>	<b>Jumlah Penduduk Meninggal Yang diterbitkan Akta Kematian</b>	<b>%</b>
Payakumbuh Barat	405	405	100
Payakumbuh Utara	274	274	100
Payakumbuh Timur	224	224	100
Lamposi Tigo Nagori	67	67	100
Payakumbuh Selatan	78	78	100
<b>Jumlah</b>	<b>1.048</b>	<b>1.048</b>	<b>100</b>

*Sumber : DKB Semester II 2025. Diolah*

Tabel 47.

Migrasi Masuk Ke Kota Payakumbuh

Kecamatan	Penduduk Pertengahan Tahun ((2023+2024)/2)	Migrasi Masuk	Angka Migrasi Masuk
Payakumbuh Barat	57.521	660	11,47
Payakumbuh Utara	34.840	308	8,84
Payakumbuh Timur	32.120	489	15,22
Lamposi Tigo Nagori	12.544	111	8,85
Payakumbuh Selatan	12.950	173	13,36
<b>Jumlah</b>	149.973	3618	24,12

Sumber : DKB Semester II 2025. Diolah

**Tabel 48.**  
**Migrasi Keluar dari Kota Payakumbuh**

Kecamatan	Penduduk Pertengahan Tahun ((2023+2024)/2)	Migrasi keluar	Angka Migrasi Keluar
Payakumbuh Barat	57.521	594	10,33
Payakumbuh Utara	34.840	320	9,18
Payakumbuh Timur	32.120	334	10,40
Lamposi Tigo Nagori	12.544	124	9,89
Payakumbuh Selatan	12.950	103	7,95
<b>Jumlah</b>	149.973	1.475	9,84

*Sumber : DKB Semester II 2025. Diolah*

**Tabel 49.**  
**Tabel Migrasi Netto**

<b>Kecamatan</b>	<b>Pertengahan Tahun (Des 2023+ Des 2024/2)</b>	<b>Migrasi Masuk</b>	<b>Migrasi Keluar</b>	<b>Migrasi Netto</b>	<b>Angka Migrasi Netto</b>
Payakumbuh Barat	57.521	660	594	66	1,15
Payakumbuh Utara	34.840	308	320	-12	-0,34
Payakumbuh Timur	32.120	489	334	155	4,83
Lamposi Tigo Nagori	12.544	111	124	-13	-1,04
Payakumbuh Selatan	12.950	173	103	70	5,41
<b>Jumlah</b>	149.973	1741	1475	266	1,77

Sumber : DKB Semester II 2025. Diolah

**Tabel 50.**  
**Jumlah penduduk Menurut Usia pendidikan**

No	Usia Sekolah	Laki-Laki	Perempuan	Jumlah
1	04 - 05 tahun	2.657	2.500	5.157
2	06 tahun	1.339	1.308	2.647
3	07 - 12 tahun	8.192	7.463	15.655
4	13 - 15 tahun	4.135	3.877	8.012
5	16 - 18 tahun	4.293	3.970	8.263
6	19 - 22 tahun	5.344	5074	10.418
	<b>JUMLAH</b>	25.960	24.192	50.152

*Sumber : DKB Semester II 2025. Diolah*

**Tabel 51.**  
**Jumlah Penyandang Disabilitas**

Jenis Kecacatan	Jenis Kelamin				Jumlah	
	Laki-laki		Perempuan			
	n	%	n	%	n	%
Cacat Fisik	17	5,70	10	5,24	27	5,52
Cacat Netra/Buta	8	2,68	4	2,09	12	2,45
Cacat Rungu/Wicara	25	8,39	27	14,14	52	10,63
Cacat Mental/Jiwa	237	79,53	147	76,96	384	78,53
Cacat Fisik dan Mental	6	2,01	2	1,05	8	1,64
Cacat Lainnya	5	1,68	1	0,52	6	1,23
<b>Jumlah</b>	<b>298</b>	<b>100,00</b>	<b>191</b>	<b>100,00</b>	<b>489</b>	<b>100,00</b>

Sumber : DKB Semester II 2025. Diolah

## PENUTUP

Data kependudukan yang tersaji dalam buku ini bukan hanya sekadar angka, melainkan cerminan nyata atas dinamika demografi yang terus berkembang di Kota Payakumbuh. Informasi tersebut memberikan gambaran menyeluruh mengenai kondisi kependudukan yang dapat dimanfaatkan sebagai dasar dalam penyusunan kebijakan daerah, penelitian, serta pendataan lainnya.

Buku Data Agregat Kependudukan Kota Payakumbuh Semester II Tahun 2024 diharapkan dapat menjadi referensi yang berguna bagi instansi pemerintah, swasta, maupun pihak-pihak lain yang membutuhkan. Validitas dan akurasi data sangat bergantung pada karakter serta perilaku masyarakat dalam melakukan registrasi kependudukan. Oleh karena itu, masyarakat diimbau untuk mengisi data dengan benar, lengkap, dan tepat waktu, terutama ketika terjadi peristiwa penting seperti kelahiran, kematian, perkawinan, perceraian, pindah, maupun datang.

Kami menyadari bahwa penyusunan buku ini masih memiliki keterbatasan. Oleh sebab itu, kritik dan saran yang konstruktif dari para pengguna data maupun pemerhati masalah kependudukan sangat kami harapkan demi penyempurnaan buku data agregat kependudukan di masa mendatang.

Akhirnya, semoga buku ini dapat memberikan kontribusi nyata dalam mendukung perencanaan pembangunan yang berkelanjutan, berkeadilan, dan berpihak pada kesejahteraan seluruh masyarakat Kota Payakumbuh..