



H. HAMSUARDI, S.Ag **H. RISNAWANTO, SE**
BUPATI DAN WAKIL BUPATI PASAMAN BARAT



DISDUKCAPIL PASAMAN BARAT

Alamat : Jln. M. Natsir No. 9 Simpang Empat, Tlp/Faks : 0753-466353, Kode Pos : 26366



BUKU DATA **AGREGAT KEPENDUDUKAN** **KAB. PASAMAN BARAT**

SEMESTER II
TAHUN
2021

SUMBER DATA DKB PDAK PUSAT





KATA PENGANTAR



Assalamu'alaikum Warahmatullahi Wabarakaatuh

Syukur Alhamdulillah Rabbil 'Aalamiin senantiasa dipersembahkan kehadirat Allah Subhanahu wa ta'ala berkat limpahan Rahmat dan KaruniaNYA, sehingga Penyusunan Buku Data Agregat Kependudukan Kabupaten Pasaman Barat Semester II Tahun 2021 dapat diselesaikan.

Penyusunan Buku Data Agregat Kependudukan Kabupaten Pasaman Barat Semester II Tahun 2021 ini adalah data kependudukan yang telah dikonsolidasikan dan dibersihkan oleh Kementerian Dalam Negeri melalui Data Center diharapkan dapat memberikan gambaran tentang kondisi kependudukan di Pasaman Barat secara ringkas, dan juga dapat menjadi bahan rujukan/kajian dalam perencanaan dan evaluasi kegiatan pembangunan.

Disadari bahwa Buku Data Agregat Kependudukan Kabupaten Pasaman Barat Semester II Tahun 2021 ini masih sarat dengan kekurangan. Oleh sebab itu kritik dan saran yang membangun dari berbagai pihak kami harapkan untuk penyempurnaan di masa mendatang.

Semoga Buku Data Agregat Kependudukan Kabupaten Pasaman Barat Semester II Tahun 2021 ini bermanfaat dan mampu menjawab kebutuhan para pengguna data kependudukan sekalian.

Assalamu'alaikum Warahmatullahi Wabarakaatuh

Simpang Empat, 2022
Kepala Dinas
Kependudukan dan Pencatatan Sipil
Kabupaten Pasaman Barat



YULISNA, S.H.
NIP. 19650703 199102 2 001



DAFTAR ISI

KATA PENGANTAR	i
DAFTAR ISI	ii
DASAR HUKUM, PENGERTIAN DAN KEWENANGAN DAN TUGAS	v
1. Dasar Hukum	v
2. Pengertian	v
3. Kewenangan dan Tugas	vi
PENGUMPULAN (KONSOLIDASI) DATABASE SIAK KABUPATEN/KOTA	viii
DATA AGREGAT KEPENDUDUKAN.....	1
A. KUANTITAS PENDUDUK.....	1
1. Persebaran Penduduk.....	1
1.1. Jumlah Penduduk Kecamatan Menurut Jenis Kelamin	1
1.2. Grafik Jumlah Penduduk Kabupaten Pasaman Barat Menurut Kecamatan	2
1.3. Jumlah Penduduk Kecamatan/Nagari Menurut Jenis Kelamin	3
1.4. Grafik Jumlah Penduduk Kabupaten Pasaman Barat Menurut Nagari.....	5
2. Penduduk Menurut Kelompok Umur dan Jenis Kelamin	6
2.1. Jumlah Penduduk Pasaman Barat Menurut Kelompok Umur dan Jenis Kelamin	6
2.2. Penduduk Kabupaten Pasaman Barat Menurut Usia Muda (0-14 Tahun), Produktif (15-64 Tahun), dan Tua (>=65 Tahun)	7
2.3. Grafik Penduduk menurut Usia Muda (0-14 Tahun), Produktif (15-64 Tahun), dan Tua (>=65 Tahun)	7
2.4. Penduduk Kecamatan Menurut Usia Produktif (15-64 Tahun), dan Jenis Kelamin	8
3. Penduduk Menurut Pendidikan Yang Ditamatkan.	9
Penduduk Kabupaten Pasaman Barat Menurut Pendidikan Ditamatkan dan Jenis Kelamin	9
4. Penduduk Menurut Pekerjaan	10
4.1. Penduduk Menurut Pekerjaan dan Jenis Kelamin	10
4.2. Grafik Penduduk Menurut Pekerjaan dan Jenis Kelamin	11



5. Penduduk Menurut Agama	12
5.1. Penduduk Menurut Agama	12
5.2. Grafik Penduduk Menurut Agama dan Jenis Kelamin.....	12
6. Penduduk Menurut Status Perkawinan	13
6.1. Penduduk Menurut Status Perkawinan dan Jenis Kelamin	13
6.2. Grafik Penduduk Menurut Status Perkawinan dan Jenis Kelamin	13
7. Penduduk Menurut Kecacatan	14
Penduduk Menurut Kecacatan dan Jenis Kelamin	14
8. Penduduk Menurut Golongan Darah	15
8.1. Penduduk Kecamatan Menurut Golongan Darah	15
8.2. Penduduk Menurut Golongan Darah dan Jenis Kelamin	16
B. KUANTITAS KELUARGA	17
1. Kepala Keluarga Menurut kecamatan dan Jenis Kelamin	17
2. Jumlah Kepala Keluarga Kecamatan/Nagari Menurut Jenis Kelamin	18
3. Penduduk Menurut Keanggotaan Keluarga.....	20
3.1. Penduduk Menurut Status Hubungan Dalam Keluarga dan Jenis Kelamin	20
3.2. Penduduk dan Kepala Keluarga Serta Rata-Rata Jumlah Anggota Keluarga Menurut Kecamatan	21
4. Kepala Keluarga Kabupaten Pasaman Barat Menurut Status Perkawinan	22
4.1. Kepala Keluarga Kabupaten Pasaman Barat Menurut Status Perkawinan dan Jenis Kelamin	22
4.2. Grafik Kepala Keluarga Kabupaten Pasaman Barat Menurut Status Perkawinan dan Jenis Kelamin	22
5. Kepala Keluarga Menurut Pendidikan Yang Ditamatkan.....	23
Kepala Keluarga Menurut Pendidikan Ditamatkan dan Jenis Kelamin	23
C. KEPEMILIKAN DOKUMEN	24

Buku Data Agregat Kependudukan Semester 2 Tahun 2021



1. Kartu Keluarga	24
Jumlah Penduduk Kecamatan Menurut Kepemilikan Kartu Keluarga	24
2. Kartu Tanda Penduduk.....	25
Jumlah Penduduk Kecamatan Menurut Kepemilikan dan Wajib KTP-el	25
3. Akta Kelahiran	26
3.1. Jumlah Penduduk Kecamatan Menurut Kepemilikan Akta Kelahiran dan Jenis Kelamin	26
3.2. Jumlah Anak Usia 0 –18 Tahun Kecamatan Menurut Kepemilikan Akta Kelahiran	27
4. Akta Perkawinan/Surat Nikah	28
Jumlah Penduduk Kabupaten Pasaman Barat Menurut Kepemilikan Akta Perkawinan/Surat Nikah.....	28
5. Akta Perceraian/Surat Cerai	29
Jumlah Penduduk Kecamatan Menurut Kepemilikan Akta Perceraian/Surat Cerai.....	29
6. Kartu Identitas Anak	30
Jumlah Penduduk Kecamatan Menurut Kepemilikan Kartu Identitas Anak.....	30
7. Akta Kematian	31
Jumlah Penduduk Kecamatan Menurut Kepemilikan Akta Kematian dan Jenis Kelamin	31
D. MOBILITAS PENDUDUK	32
1. Angka Migrasi Masuk Menurut Kecamatan	32
2. Angka Migrasi Keluar Menurut Kecamatan.....	33
3. Angka Rekapitulasi Migrasi Menurut Kecamatan.....	34



DASAR HUKUM, PENGERTIAN, DAN KEWENANGAN

1. DASAR HUKUM

1. Undang-Undang Nomor 23 Tahun 2006 tentang Administrasi Kependudukan
2. Undang-Undang Nomor 24 Tahun 2013 tentang Perubahan atas Undang-Undang No. 23 Tahun 2006 tentang Administrasi Kependudukan
3. Peraturan Pemerintah Nomor 37 Tahun 2007 tentang Pelaksanaan Undang-Undang No. 23 Tahun 2006 tentang Administrasi Kependudukan
4. Peraturan Pemerintah Nomor 102 Tahun 2012 tentang Perubahan atas Peraturan Pemerintah Nomor 37 Tahun 2007 tentang Pelaksanaan Undang-Undang No. 23 Tahun 2006 tentang Administrasi Kependudukan
5. Peraturan Menteri Dalam Negeri R.I. Nomor 25 Tahun 2011 tentang Pedoman Pengkajian Pengembangan dan Pengelolaan Sistem Informasi Administrasi Kependudukan

2. PENGERTIAN

- *Penduduk* adalah Warga Negara Indonesia dan Orang Asing yang bertempat tinggal di Indonesia (Undang-undang No. 24 Tahun 2013 Pasal 1 Nomor 2.)
- *Menteri* adalah menteri yang bertanggung jawab dalam urusan pemerintahan dalam negeri (Undang-undang No. 24 Tahun 2013 Pasal 1 Nomor 5.)
- *Penyelenggara* adalah Pemerintah, pemerintah provinsi dan pemerintah kabupaten/kota yang bertanggung jawab dan berwenang dalam urusan Administrasi Kependudukan (Undang-undang No. 24 Tahun 2013 Pasal 1 Nomor 6.)
- *Instansi Pelaksana* adalah perangkat pemerintah kabupaten/kota yang bertanggung jawab dan berwenang melaksanakan pelayanan dalam urusan Administrasi Kependudukan (Undang-undang No. 24 Tahun 2013 Pasal 1 Nomor 7.)
- *Data Kependudukan* adalah data perseorangan dan/atau data agregat yang terstruktur sebagai hasil dari kegiatan Pendaftaran Penduduk dan Pencatatan Sipil (Undang-undang No. 24 Tahun 2013 Pasal 1 Nomor 9.)
Data Kependudukan terdiri atas data perseorangan dan/atau data agregat Penduduk (Pasal 58 Ayat (1))
- *Data Agregat meliputi* himpunan data perseorangan yang berupa data kuantitatif dan data kualitatif (Undang-undang No. 24 Tahun 2013 Pasal 58 Ayat (3)).



- *Data Agregat* adalah kumpulan data tentang Peristiwa Kependudukan, Peristiwa Penting, Jenis Kelamin, Kelompok Usia, Agama, Pendidikan dan Pekerjaan. Data Kuantitatif adalah data yang berupa angka-angka. Data Kualitatif adalah data yang berupa penjelasan (Undang-undang No. 24 Tahun 2013 Penjelasan Pasal 58 Ayat (3)).
- *Database* adalah kumpulan berbagai jenis data kependudukan yang tersimpan secara sistematis, terstruktur dan saling berhubungan dengan menggunakan perangkat lunak, perangkat keras dan jaringan komunikasi data (Peraturan Menteri Dalam Negeri R.I. Nomor 25 Tahun 2011).

3. KEWENANGAN DAN TUGAS

- a. Pengelolaan dan penyajian Data Kependudukan berskala Nasional merupakan kewenangan Menteri Dalam Negeri (Undang-Undang No. 24 Tahun 2013 Pasal 5 huruf e). Data Kependudukan skala Nasional diterbitkan secara berkala per semester, yaitu untuk semester pertama yang diterbitkan tanggal 30 Juni dan semester kedua yang diterbitkan tanggal 31 Desember. (Undang-undang No. 24 Tahun 2013 Penjelasan Pasal 5 huruf e).
- b. Penyajian Data Kependudukan berskala Provinsi berasal dari Data Kependudukan yang telah dikonsolidasikan dan dibersihkan oleh Kementerian Dalam Negeri merupakan kewenangan Gubernur (Undang-Undang No. 24 Tahun 2013 Pasal 6 huruf d). Data Kependudukan berskala Provinsi diterbitkan secara berkala per semester, yaitu untuk semester pertama yang diterbitkan tanggal 30 Juni dan semester kedua yang diterbitkan tanggal 31 Desember (Undang-undang No. 24 Tahun 2013 Penjelasan Pasal 6 huruf d).
- c. Penyajian Data Kependudukan berskala Kabupaten/Kota berasal dari Data Kependudukan yang telah dikonsolidasikan dan dibersihkan oleh Kementerian Dalam Negeri merupakan kewenangan Bupati/Walikota (Undang-Undang No. 24 Tahun 2013 Pasal 7 ayat (1) huruf g). Kecuali di Provinsi Daerah Khusus Ibukota dilaksanakan oleh Pemerintah Provinsi Daerah Khusus Ibukota Jakarta (Undang-undang No. 24 Tahun 2013 Pasal 7 ayat (2)). Data Kependudukan berskala Kabupaten/Kota diterbitkan secara berkala per semester, yaitu untuk semester pertama yang diterbitkan tanggal 30 Juni dan semester kedua yang diterbitkan tanggal 31 Desember (Undang-undang No. 24 Tahun 2013 Penjelasan 7 ayat (1) huruf g).
- d. Pengelolaan Database Kependudukan dilakukan oleh
 1. Direktorat Jenderal Kependudukan dan Pencatatan Sipil, Kementerian Dalam Negeri;
 2. Satuan Kerja Perangkat Daerah Provinsi yang membidangi urusan kependudukan dan pencatatan sipil; dan
 3. Dinas Kependudukan dan Pencatatan Sipil Kabupaten/Kota (Peraturan Menteri Dalam Negeri R.I. Nomor 25 Tahun 2011, Pasal 40).



- e. Pengelolaan Database Kependudukan oleh Direktorat Jenderal Kependudukan dan Pencatatan Sipil Kementerian Dalam Negeri, berupa verifikasi dan validasi data serta penyajian dan pendistribusian data berskala nasional (Peraturan Menteri Dalam Negeri R.I. Nomor 25 Tahun 2011, Pasal 41 Ayat (1)).
- f. Pengelolaan Database Kependudukan oleh Satuan Kerja Perangkat Daerah Provinsi yang membidangi urusan kependudukan dan pencatatan sipil, berupa verifikasi dan validasi data serta penyajian dan pendistribusian data berskala provinsi (Peraturan Menteri Dalam Negeri R.I. Nomor 25 Tahun 2011, Pasal 41 Ayat (2)).
- g. Pengelolaan Database Kependudukan oleh Dinas Kependudukan dan Pencatatan Sipil Kabupaten/Kota, meliputi
 1. Perekaman pendaftaran penduduk dan pencatatan sipil;
 2. Verifikasi dan validasi data;
 3. Pengiriman data ke Direktorat Jenderal Kependudukan dan Pencatatan Sipil Kementerian Dalam Negeri dan ke provinsi; dan
 4. Penyajian dan pendistribusian data berskala Kabupaten/Kota. (Peraturan Menteri Dalam Negeri R.I. Nomor 25 Tahun 2011, Pasal 41 Ayat (3))



PENGUMPULAN (KONSOLIDASI) DATABASE SIAK KABUPATEN/KOTA

Undang-undang No. 24 Tahun 2013 tentang Perubahan atas Undang-undang No. 23 Tahun 2006 tentang Administrasi Kependudukan, Pasal 6 huruf d dan Pasal 7 huruf g mengamanatkan bahwa penyajian Data Kependudukan berskala Provinsi atau Kabupaten/Kota berasal dari Data Kependudukan yang telah dikonsolidasikan dan dibersihkan (DKB) oleh Kementerian Dalam Negeri.

Dalam rangka menjejantahkan amanat Undang-undang No. 24 Tahun 2013, Kementerian Dalam Negeri melalui Direktorat Jenderal Kependudukan dan Pencatatan Sipil, Direktorat Pengelolaan Informasi Administrasi Kependudukan memanfaatkan jaringan komunikasi data (On line) agar Database SIAK (khususnya database pendaftaran penduduk) dari setiap Dinas Kependudukan dan Pencatatan Sipil (Disdukcapil) Kabupaten/Kota terkumpul (konsolidasi) di Kementerian Dalam Negeri.

Khusus Disdukcapil Kabupaten/Kota yang terkendala jaringan komunikasi data, Tim PDAK berkoordinasi dengan Sub Direktorat Sistem Informasi Administrasi Kependudukan (SIAK) dan Penyedia Jasa Jaringan serta Administrator Database/Pengelola SIAK Kabupaten/Kota. Apabila upaya maksimal mengatasi masalah kendala jaringan komunikasi data (Offline), Tim PDAK menghubungi dan memohon kepada Administrator Database/Pengelola SIAK Kabupaten/Kota agar sesegera mungkin file DMP (backup database) diterima Tim PDAK.



DATA AGREGAT KEPENDUDUKAN SEMESTER II TAHUN 2021



KUANTITAS PENDUDUK

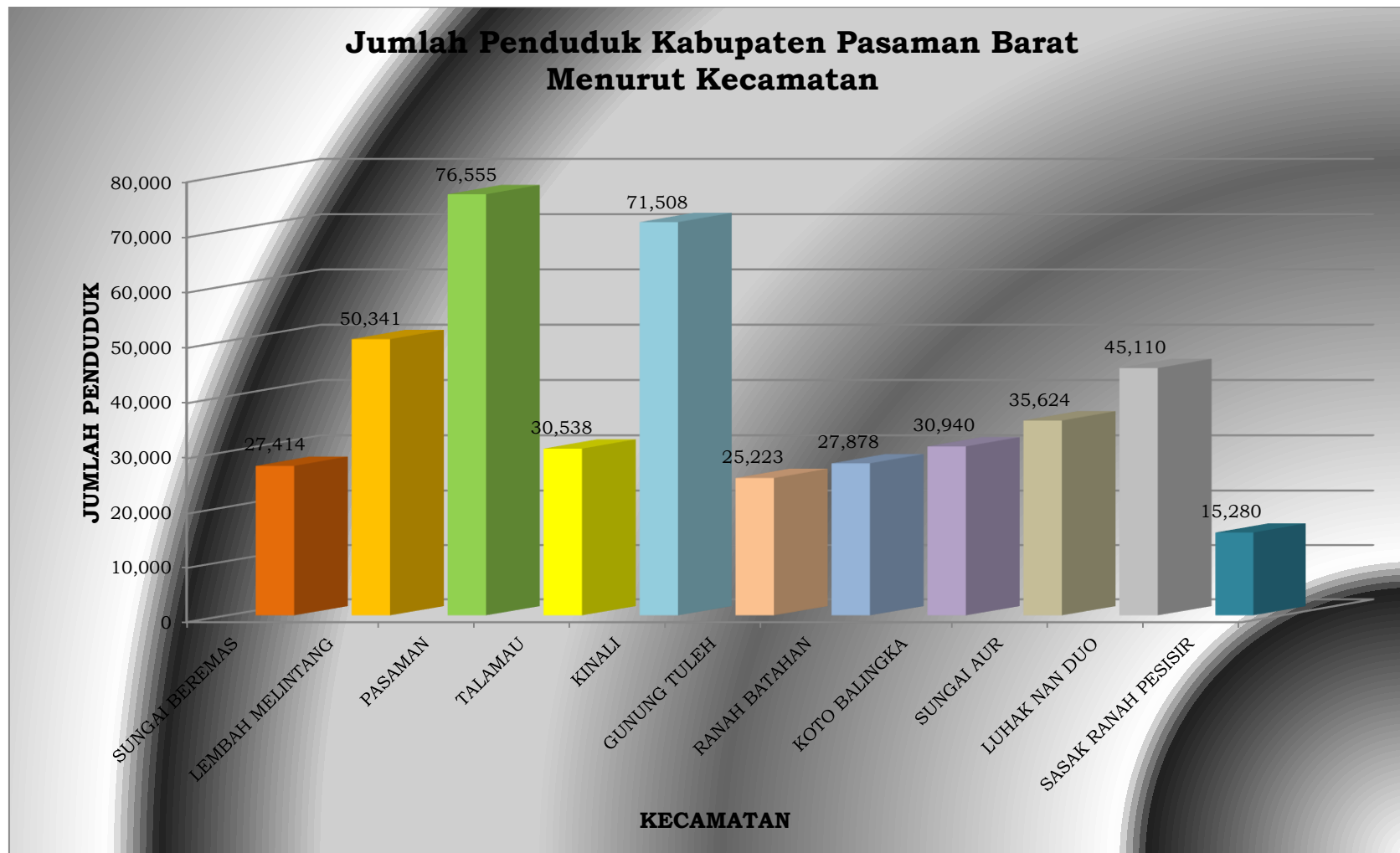
1. Persebaran Penduduk

1.1. Jumlah Penduduk Kecamatan Menurut Jenis Kelamin

NO	KECAMATAN	JENIS KELAMIN				JUMLAH	
		LAKI-LAKI		PEREMPUAN		n(JIWA)	%
		n(JIWA)	%	n(JIWA)	%		
1	SUNGAI BEREMAS	14,003	6.37	13,411	6.19	27,414	6.28
2	LEMBAH MELINTANG	25,171	11.45	25,170	11.62	50,341	11.54
3	PASAMAN	38,334	17.43	38,221	17.65	76,555	17.54
4	TALAMAU	15,553	7.07	14,985	6.92	30,538	7.00
5	KINALI	36,189	16.46	35,319	16.31	71,508	16.39
6	GUNUNG TULEH	12,724	5.79	12,499	5.77	25,223	5.78
7	RANAH BATAHAN	13,945	6.34	13,933	6.43	27,878	6.39
8	KOTO BALINGKA	15,486	7.04	15,454	7.14	30,940	7.09
9	SUNGAI AUR	17,975	8.17	17,649	8.15	35,624	8.16
10	LUHAK NAN DUO	22,744	10.34	22,366	10.33	45,110	10.34
11	SASAK RANAH PESISIR	7,763	3.53	7,517	3.47	15,280	3.50
KABUPATEN PASAMAN BARAT		219,887	100	216,524	100	436,411	100



1.2. Grafik Jumlah Penduduk Kabupaten Pasaman Barat Menurut Kecamatan





1.3. Jumlah Penduduk Kecamatan/Nagari Menurut Jenis Kelamin

NO	KECAMATAN/NAGARI	JENIS KELAMIN				PENDUDUK	
		LAKI-LAKI		PEREMPUAN		n(Jiwa)	(%)
		n(Jiwa)	(%)	n(Jiwa)	(%)		
1	2	3	4	5	6	7=(3+5)	8
1	KECAMATAN SUNGAI BEREMAS	14,003	6.37	13,411	6.19	27,414	6.28
a	NAGARI AIR BANGIS	14,003	6.37	13,411	6.19	27,414	6.28
2	KECAMATAN LEMBAH MELINTANG	25,171	11.45	25,170	11.62	50,341	11.54
b	NAGARI UJUNG GADING	25,171	11.45	25,170	11.62	50,341	11.54
3	KECAMATAN PASAMAN	38,334	17.43	38,221	17.65	76,555	17.54
c	NAGARI LINGKUANG AUA	20,675	9.40	20,476	9.46	41,151	9.43
d	NAGARI AUA KUNIANG	10,898	4.96	10,910	5.04	21,808	5.00
e	NAGARI AIA GADANG	6,761	3.07	6,835	3.16	13,596	3.12
4	KECAMATAN TALAMAU	15,553	7.07	14,985	6.92	30,538	7.00
f	NAGARI KAJAI	6,870	3.12	6,582	3.04	13,452	3.08
g	NAGARI TALU	4,676	2.13	4,447	2.05	9,123	2.09
h	NAGARI SINURUIK	4,007	1.82	3,956	1.83	7,963	1.82
5	KECAMATAN KINALI	36,189	16.46	35,319	16.31	71,508	16.39
i	NAGARI KINALI	34,185	15.55	33,508	15.48	67,693	15.51
j	NAGARI KATIAGAN	2,004	0.91	1,811	0.84	3,815	0.87
6	KECAMATAN GUNUNG TULEH	12,724	5.79	12,499	5.77	25,223	5.78
k	NAGARI MUARO KIAWAI	5,692	2.59	5,528	2.55	11,220	2.57
l	NAGARI RABI JONGGOR	7,032	3.20	6,971	3.22	14,003	3.21

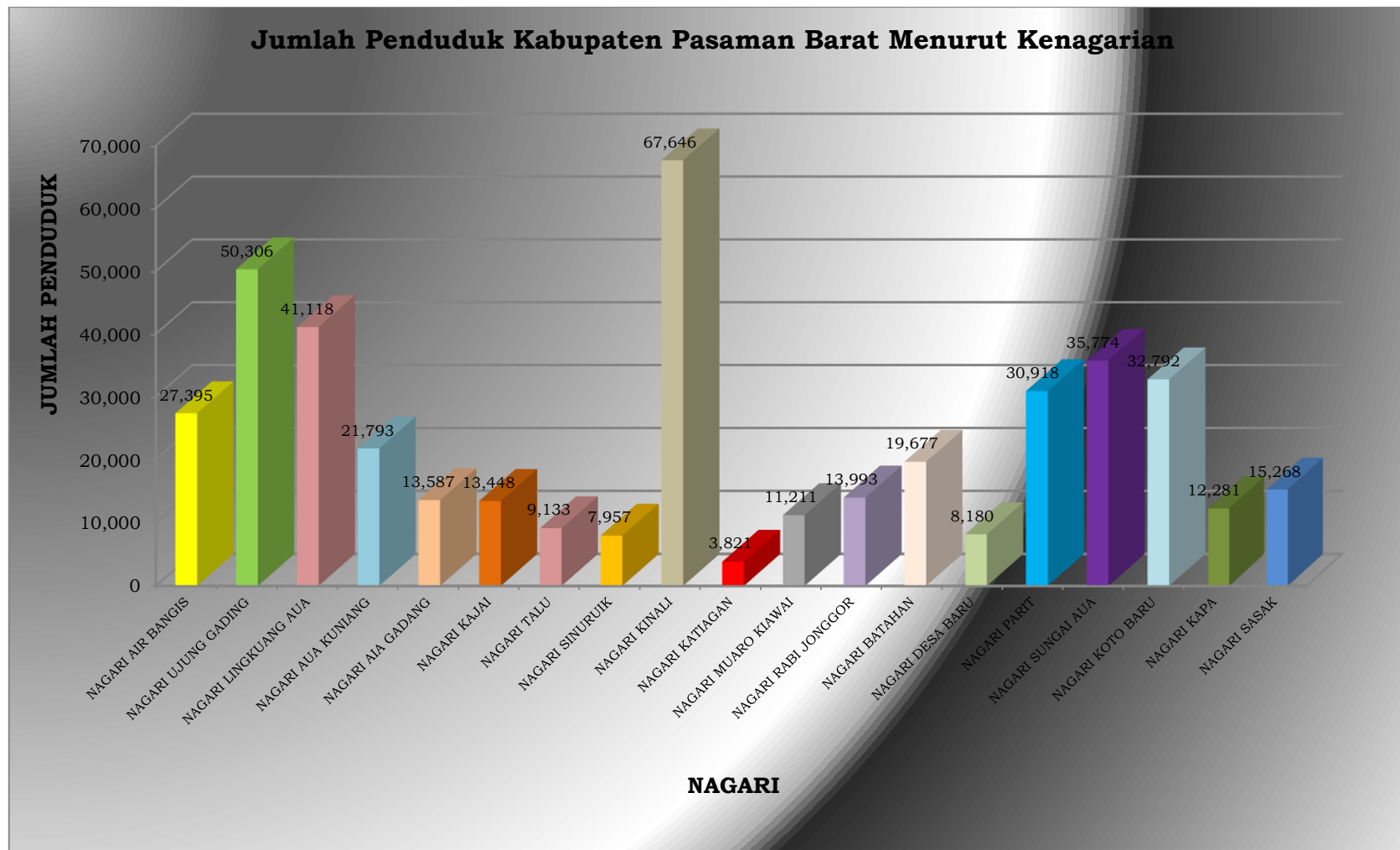
Buku Data Agregat Kependudukan Semester 2 Tahun 2021



7	KECAMATAN RANAH BATAHAN	13,945	6.34	13,933	6.43	27,878	6.39
m	NAGARI BATAHAN	9,840	4.48	9,851	4.55	19,691	4.51
n	NAGARI DESA BARU	4,105	1.87	4,082	1.89	8,187	1.88
8	KECAMATAN KOTO BALINGKA	15,486	7.04	15,454	7.14	30,940	7.09
o	NAGARI PARIT	15,486	7.04	15,454	7.14	30,940	7.09
9	KECAMATAN SUNGAI AUR	17,975	8.17	17,649	8.15	35,624	8.16
p	NAGARI SUNGAI AUA	17,975	8.17	17,649	8.15	35,624	8.16
10	KECAMATAN LUHAK NAN DUO	22,744	10.34	22,366	10.33	45,110	10.34
q	NAGARI KOTO BARU	16,520	7.51	16,299	7.53	32,819	7.52
r	NAGARI KAPA	6,224	2.83	6,067	2.80	12,291	2.82
11	KECAMATAN SASAK RANAH PESISIR	7,763	3.53	7,517	3.47	15,280	3.50
s	NAGARI SASAK	7,763	3.53	7,517	3.47	15,280	3.50
KABUPATEN PASAMAN BARAT		219,887	100	216,524	100	436,411	100



1.4. Grafik Jumlah Penduduk Kabupaten Pasaman Barat Menurut Nagari





2. Penduduk Menurut Kelompok Umur dan Jenis Kelamin

2.1. Jumlah Penduduk Kabupaten Pasaman Barat menurut Kelompok Umur dan Jenis Kelamin

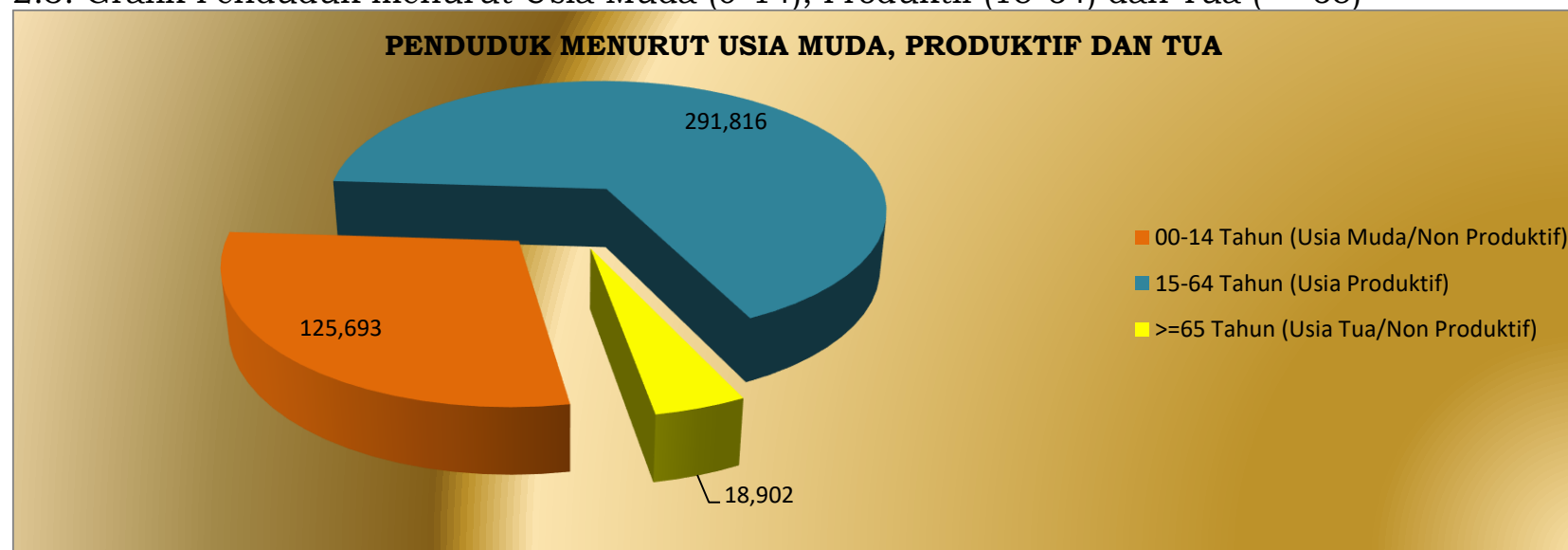
NO	KELOMPOK UMUR	JENIS KELAMIN				PENDUDUK	
		LAKI-LAKI		PEREMPUAN		n(JIWA)	(%)
		n(JIWA)	(%)	n(JIWA)	(%)		
1	00-04	18,066	8.22	16,873	7.79	34,939	8.01
2	05-09	23,194	10.55	21,639	9.99	44,833	10.27
3	10-14	23,904	10.87	22,017	10.17	45,921	10.52
4	15-19	22,139	10.07	21,157	9.77	43,296	9.92
5	20-24	20,059	9.12	19,776	9.13	39,835	9.13
6	25-29	18,673	8.49	17,793	8.22	36,466	8.36
7	30-34	15,975	7.27	15,613	7.21	31,588	7.24
8	35-39	17,022	7.74	16,931	7.82	33,953	7.78
9	40-44	14,963	6.80	14,808	6.84	29,771	6.82
10	45-49	12,985	5.91	12,982	6.00	25,967	5.95
11	50-54	10,010	4.55	10,205	4.71	20,215	4.63
12	55-59	8,264	3.76	9,028	4.17	17,292	3.96
13	60-64	6,472	2.94	6,961	3.21	13,433	3.08
14	65-69	4,219	1.92	4,938	2.28	9,157	2.10
15	70-74	1,979	0.90	2,530	1.17	4,509	1.03
16	>75	1,963	0.89	3,273	1.51	5,236	1.20
JUMLAH		219,887	100	216,524	100	436,411	100



2.2. Penduduk Kabupaten Pasaman Barat menurut Usia Muda (0-14), Produktif (15-64) dan Tua (>= 65)

NO	USIA NON PRODUKTIF DAN PRODUKTIF	JENIS KELAMIN				PENDUDUK	
		LAKI-LAKI		PEREMPUAN		n(JIWA)	(%)
		n(JIWA)	(%)	n(JIWA)	(%)		
1	00-14 Tahun (Usia Muda/Non Produktif)	65,164	29.64	60,529	27.95	125,693	28.80
2	15-64 Tahun (Usia Produktif)	146,562	66.65	145,254	67.08	291,816	66.87
3	>=65 Tahun (Usia Tua/Non Produktif)	8,161	3.71	10,741	4.96	18,902	4.33
KABUPATEN PASAMAN BARAT		219,887	100	216,524	100	436,411	100

2.3. Grafik Penduduk menurut Usia Muda (0-14), Produktif (15-64) dan Tua (>= 65)





2.4. Penduduk Kecamatan menurut Usia Produktif (15-64 Tahun) dan Jenis Kelamin

NO	KECAMATAN	PENDUDUK	USIA PRODUKTIF (15-64) TAHUN			PERSENTASE
			LAKI-LAKI	PEREMPUAN	JUMLAH	
			n(JIWA)	n(JIWA)	n(JIWA)	n(JIWA)
1	SUNGAI BEREMAS	27,414	9,271	9,021	18,292	66.73
2	LEMBAH MELINTANG	50,341	16,583	16,625	33,208	65.97
3	PASAMAN	76,555	25,502	25,681	51,183	66.86
4	TALAMAU	30,538	10,425	9,931	20,356	66.66
5	KINALI	71,508	23,955	23,713	47,668	66.66
6	GUNUNG TULEH	25,223	8,428	8,301	16,729	66.32
7	RANAH BATAHAN	27,878	9,383	9,324	18,707	67.10
8	KOTO BALINGKA	30,940	10,293	10,406	20,699	66.90
9	SUNGAI AUR	35,624	11,950	11,736	23,686	66.49
10	LUHAK NAN DUO	45,110	15,408	15,315	30,723	68.11
11	SASAK RANAH PESISIR	15,280	5,364	5,201	10,565	69.14
KABUPATEN PASAMAN BARAT		436,411	146,562	145,254	291,816	66.87



3. Penduduk Menurut Pendidikan Yang Ditamatkan

Penduduk Kabupaten Pasaman Barat menurut Pendidikan Ditamatkan dan Jenis Kelamin

NO	PENDIDIKAN TERAKHIR	JENIS KELAMIN				PENDUDUK	
		LAKI-LAKI		PEREMPUAN		n(JIWA)	(%)
		n(JIWA)	(%)	n(JIWA)	(%)		
1	TIDAK/BELUM SEKOLAH	54,634	24.85	51,419	23.75	106,053	24.30
2	BELUM TAMAT SD/SEDERAJAT	32,490	14.78	30,127	13.91	62,617	14.35
3	TAMAT SD/SEDERAJAT	46,996	21.37	47,520	21.95	94,516	21.66
4	SLTP/SEDERAJAT	35,097	15.96	34,408	15.89	69,505	15.93
5	SLTA/SEDERAJAT	41,894	19.05	38,156	17.62	80,050	18.34
6	DIPLOMA I/II	757	0.34	1,986	0.92	2,743	0.63
7	AKADEMI/DIPLOMA III/S.MUDA	1,426	0.65	3,226	1.49	4,652	1.07
8	DIPLOMA IV/STRATA I	6,309	2.87	9,455	4.37	15,764	3.61
9	STRATA II	280	0.13	223	0.10	503	0.12
10	STRATA III	4	0.00	4	0.00	8	0.00
JUMLAH		219,887	100	216,524	100	436,411	100



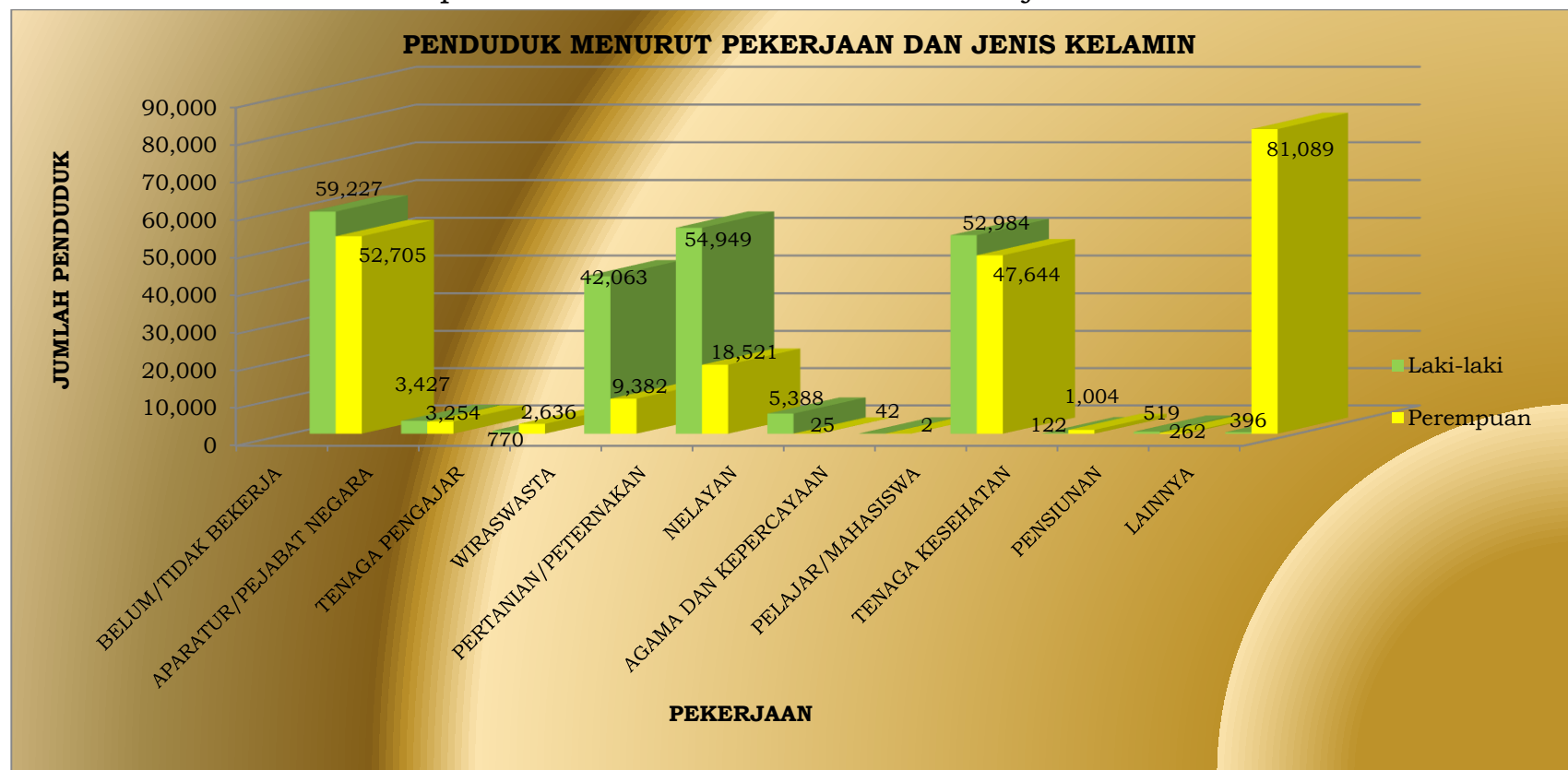
4. Penduduk Menurut Pekerjaan

4.1. Penduduk Menurut Pekerjaan dan Jenis Kelamin

NO	PEKERJAAN	JENIS KELAMIN				PENDUDUK	
		LAKI-LAKI		PEREMPUAN		n(JIWA)	(%)
		n(JIWA)	(%)	n(JIWA)	(%)		
1	BELUM/TIDAK BEKERJA	59,227	26.94	52,705	24.34	111,932	25.65
2	APARATUR/PEJABAT NEGARA	3,427	1.56	3,254	1.50	6,681	1.53
3	TENAGA PENGAJAR	770	0.35	2,636	1.22	3,406	0.78
4	WIRASWASTA	42,063	19.13	9,382	4.33	51,445	11.79
5	PERTANIAN/PETERNAKAN	54,949	24.99	18,521	8.55	73,470	16.84
6	NELAYAN	5,388	2.45	25	0.01	5,413	1.24
7	AGAMA DAN KEPERCAYAAN	42	0.02	2	0.00	44	0.01
8	PELAJAR/MAHASISWA	52,984	24.10	47,644	22.00	100,628	23.06
9	TENAGA KESEHATAN	122	0.06	1,004	0.46	1,126	0.26
10	PENSIUNAN	519	0.24	262	0.12	781	0.18
11	LAINNYA	396	0.18	81,089	37.45	81,485	18.67
JUMLAH		219,887	100	216,524	100	436,411	100



4.2. Grafik Penduduk Kabupaten Pasaman Barat Menurut Pekerjaan dan Jenis Kelamin



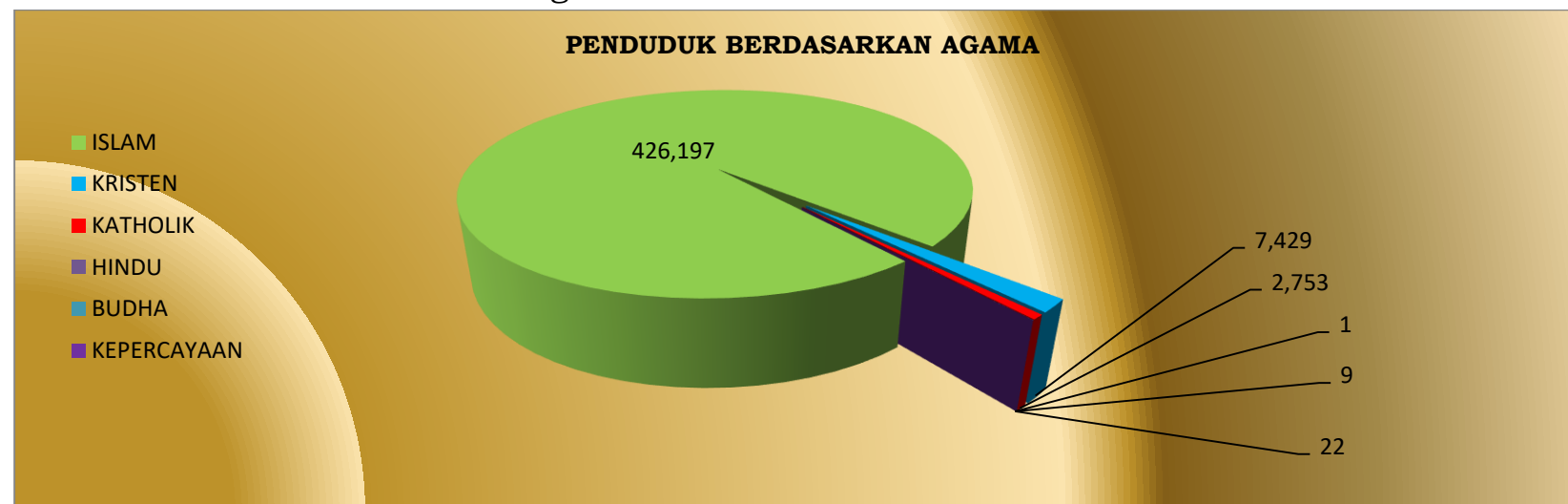


5. Penduduk Menurut Agama

5.1. Penduduk Menurut Agama dan Jenis Kelamin

NO	AGAMA	JENIS KELAMIN (JIWA)		TOTAL (JIWA)
		PRIA	WANITA	
1	ISLAM	214,562	211,635	426,197
2	KRISTEN	3,915	3,514	7,429
3	KATHOLIK	1,390	1,363	2,753
4	HINDU	-	1	1
5	BUDHA	6	3	9
6	KEPERCAYAAN	14	8	22
JUMLAH		219,887	216,524	436,411

5.2. Grafik Penduduk Menurut Agama



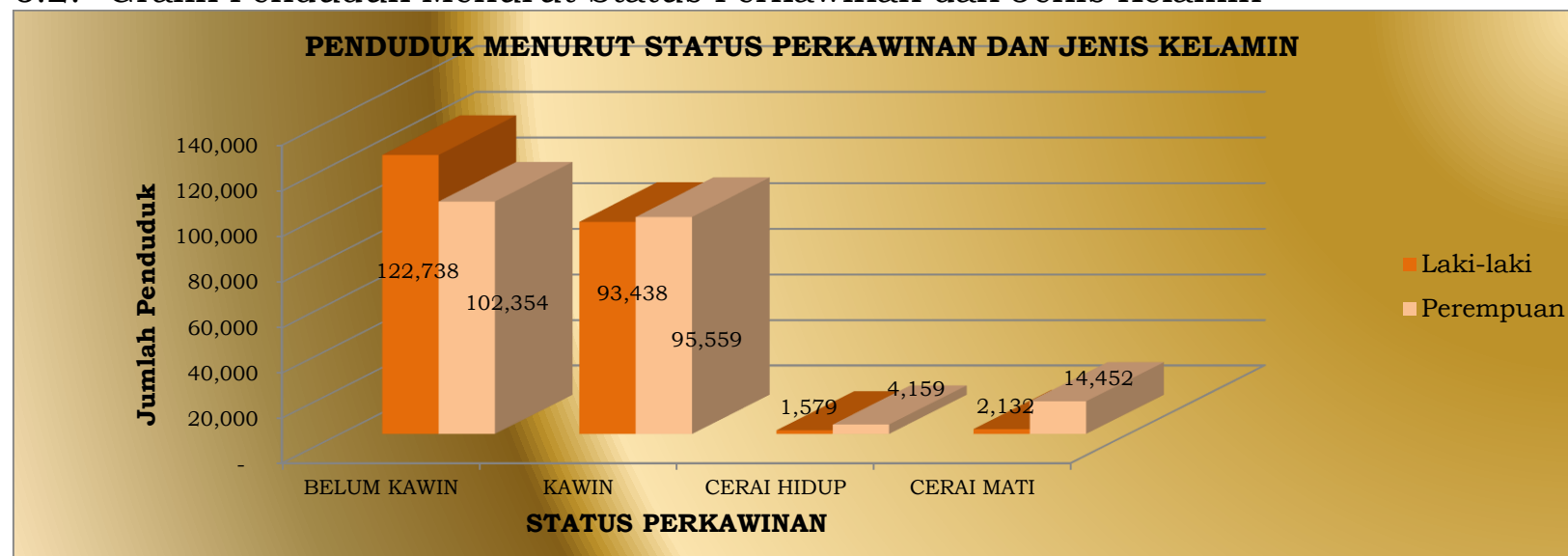


6. Penduduk Menurut Status Perkawinan

6.1. Penduduk Menurut Status Perkawinan dan Jenis Kelamin

NO	STATUS PERKAWINAN	JENIS KELAMIN (JIWA)		TOTAL (JIWA)
		PRIA	WANITA	
1	BELUM KAWIN	122,738	102,354	225,092
2	KAWIN	93,438	95,559	188,997
3	CERAI HIDUP	1,579	4,159	5,738
4	CERAI MATI	2,132	14,452	16,584
JUMLAH		219,887	216,524	436,411

6.2. Grafik Penduduk Menurut Status Perkawinan dan Jenis Kelamin





7. Penduduk Menurut Kecacatan Penduduk Menurut Kecacatan dan Jenis Kelamin

NO	JENIS KECACATAN	JENIS KELAMIN (JIWA)		TOTAL (JIWA)
		LAKI-LAKI	PEREMPUAN	
1	CACAT FISIK	31	26	57
2	CACAT NETRA/BUTA	10	9	19
3	CACAT RUNGU/WICARA	18	23	41
4	CACAT MENTAL/JIWA	43	12	55
5	CACAT FISIK DAN MENTAL	9	10	19
6	CACAT LAINNYA	10	16	26
JUMLAH		121	96	217



8. Penduduk Menurut Golongan Darah

8.1. Penduduk Kecamatan Menurut Golongan Darah

NO	GOLONGAN DARAH	KECAMATAN											KABUPATEN PASAMAN BARAT
		SUNGAI BEREMAS	LEMBAH MELINTANG	PASAMAN	TALAMAU	KINALI	GUNUNG TULEH	RANAH BATAHAN	KOTO BALINGKA	SUNGAI AUR	LUHAK NAN DUO	SASAK RANAH PESISIR	
1	A	584	1,336	3,615	721	2,271	1,445	758	747	1,666	2,371	447	15,961
2	B	95	295	1,005	270	491	156	112	154	187	501	92	3,358
3	AB	46	125	462	145	246	59	55	58	83	200	60	1,539
4	O	248	439	1,702	468	1,057	239	278	277	442	966	219	6,335
5	A+	85	100	407	264	316	59	153	451	95	294	68	2,292
6	A-	1	7	4	1	12	2	1	7	2	6	1	44
7	B+	67	121	347	122	284	65	57	79	94	167	45	1,448
8	B-	2	2	9	1	1	2	2	2	1	5	1	28
9	AB+	23	32	108	43	91	22	16	22	25	51	13	446
10	AB-	14	15	29	3	37	33	4	11	32	13	0	191
11	O+	103	138	436	111	311	102	92	91	124	155	76	1,739
12	O-	400	464	1,316	109	717	705	224	277	833	273	64	5,382
13	TIDAK TAHU	25,746	47,267	67,115	28,280	65,674	22,334	26,126	28,764	32,040	40,108	14,194	397,648
JUMLAH		27,414	50,341	76,555	30,538	71,508	25,223	27,878	30,940	35,624	45,110	15,280	436,411



8.2. Penduduk Menurut Golongan Darah dan Jenis Kelamin

NO	GOLONGAN DARAH	LAKI-LAKI	PEREMPUAN	JUMLAH
		n(JIWA)	n(JIWA)	n(JIWA)
1	A	7,934	8,027	15,961
2	B	1,560	1,798	3,358
3	AB	773	766	1,539
4	O	3,200	3,135	6,335
5	A+	1,125	1,167	2,292
6	A-	20	24	44
7	B+	691	757	1,448
8	B-	16	12	28
9	AB+	229	217	446
10	AB-	92	99	191
11	O+	894	845	1,739
12	O-	2,658	2,724	5,382
13	TIDAK TAHU	200,695	196,953	397,648
JUMLAH		219,887	216,524	436,411



A. KUANTITAS KELUARGA

1. Kepala Keluarga Menurut Kecamatan dan Jenis Kelamin

NO	KECAMATAN	KEPALA KELUARGA		
		LAKI-LAKI	PEREMPUAN	JUMLAH
		n(JIWA)	n(JIWA)	n(JIWA)
1	SUNGAI BEREMAS	5,908	1,408	7,316
2	LEMBAH MELINTANG	10,336	2,924	13,260
3	PASAMAN	17,983	4,102	22,085
4	TALAMAU	7,058	1,979	9,037
5	KINALI	16,702	3,477	20,179
6	GUNUNG TULEH	5,627	1,545	7,172
7	RANAH BATAHAN	6,367	1,672	8,039
8	KOTO BALINGKA	6,687	1,845	8,532
9	SUNGAI AUR	7,691	1,998	9,689
10	LUHAK NAN DUO	10,854	2,389	13,243
11	SASAK RANAH PESISIR	3,638	808	4,446
KABUPATEN PASAMAN BARAT		98,851	24,147	122,998



2. Jumlah Kepala Keluarga Kecamatan/Nagari Menurut Jenis Kelamin

NO	KECAMATAN/KENAGARIAN	JENIS KELAMIN				KEPALA KELUARGA	
		LAKI-LAKI		PEREMPUAN		n(Jiwa)	(%)
		n(Jiwa)	(%)	n(Jiwa)	(%)		
1	2	3	4	5	6	7=(3+5)	8
1	KECAMATAN SUNGAI BEREMAS	5,908	5.98	1,408	5.83	7,316	5.95
a	NAGARI AIR BANGIS	5,908	5.98	1,408	5.83	7,316	5.95
2	KECAMATAN LEMBAH MELINTANG	10,336	10.46	2,924	12.11	13,260	10.78
b	NAGARI UJUNG GADING	10,336	10.46	2,924	12.11	13,260	10.78
3	KECAMATAN PASAMAN	17,983	18.19	4,102	16.99	22,085	17.96
c	NAGARI LINGKUANG AUA	9,637	9.75	1,907	7.90	11,544	9.39
d	NAGARI AUA KUNIANG	5,116	5.18	1,311	5.43	6,427	5.23
e	NAGARI AIA GADANG	3,230	3.27	884	3.66	4,114	3.34
4	KECAMATAN TALAMAU	7,058	7.14	1,979	8.20	9,037	7.35
f	NAGARI KAJAI	3,106	3.14	854	3.54	3,960	3.22
g	NAGARI TALU	2,098	2.12	563	2.33	2,661	2.16
h	NAGARI SINURUIK	1,854	1.88	562	2.33	2,416	1.96
5	KECAMATAN KINALI	16,702	16.90	3,477	14.40	20,179	16.41
i	NAGARI KINALI	15,850	16.03	3,278	13.58	19,128	15.55
j	NAGARI KATIAGAN	852	0.86	199	0.82	1,051	0.85
6	KECAMATAN GUNUNG TULEH	5,627	5.69	1,545	6.40	7,172	5.83
k	NAGARI MUARO KIAWAI	2,578	2.61	639	2.65	3,217	2.62

Buku Data Agregat Kependudukan Semester 2 Tahun 2021



1	NAGARI RABI JONGGOR	3,049	3.08	906	3.75	3,955	3.22
7	KECAMATAN RANAH BATAHAN	6,367	6.44	1,672	6.92	8,039	6.54
m	NAGARI BATAHAN	4,293	4.34	1,246	5.16	5,539	4.50
n	NAGARI DESA BARU	2,074	2.10	426	1.76	2,500	2.03
8	KECAMATAN KOTO BALINGKA	6,687	6.76	1,845	7.64	8,532	6.94
o	NAGARI PARIT	6,687	6.76	1,845	7.64	8,532	6.94
9	KECAMATAN SUNGAI AUR	7,691	7.78	1,998	8.27	9,689	7.88
p	NAGARI SUNGAI AUA	7,691	7.78	1,998	8.27	9,689	7.88
10	KECAMATAN LUHAK NAN DUO	10,854	10.98	2,389	9.89	13,243	10.77
q	NAGARI KOTO BARU	8,012	8.11	1,749	7.24	9,761	7.94
r	NAGARI KAPA	2,842	2.88	640	2.65	3,482	2.83
11	KECAMATAN SASAK RANAH PESISIR	3,638	3.68	808	3.35	4,446	3.61
s	NAGARI SASAK	3,638	3.68	808	3.35	4,446	3.61
KABUPATEN PASAMAN BARAT		98,851	100	24,147	100	122,998	100



3. Penduduk Menurut Keanggotaan Keluarga

3.1. Penduduk Menurut Status Hubungan Dalam Keluarga dan Jenis Kelamin

NO	SATUS HUBUNGAN DALAM KELUARGA	LAKI-LAKI (Jiwa)		PEREMPUAN (Jiwa)		TOTAL	
		Jumlah	%	Jumlah	%	Jumlah	%
1	KEPALA KELUARGA	98,851	44.96	24,147	11.15	122,998	28.18
2	SUAMI	2	0.00	0	0.00	2	0.00
3	ISTRI	0	0.00	89,607	41.38	89,607	20.53
4	ANAK	118,760	54.01	100,325	46.33	219,085	50.20
5	MENANTU	2	0.00	1	0.00	3	0.00
6	CUCU	539	0.25	477	0.22	1,016	0.23
7	ORANG TUA	40	0.02	395	0.18	435	0.10
8	MERTUA	63	0.03	488	0.23	551	0.13
9	FAMILI LAIN	1,611	0.73	1,053	0.49	2,664	0.61
10	PEMBANTU	2	0.00	1	0.00	3	0.00
11	LAINNYA	17	0.01	30	0.01	47	0.01
TOTAL		219,887	100	216,524	100	436,411	100



3.2. Penduduk dan Kepala Keluarga Serta Rata-Rata Jumlah Anggota Keluarga Menurut Kecamatan

NO	KECAMATAN	PENDUDUK	KEPALA KELUARGA	RATA-RATA ANGGOTA KK
		n(JIWA)	n(JIWA)	n(JIWA)
1	SUNGAI BEREMAS	27,414	7,316	3.75
2	LEMBAH MELINTANG	50,341	13,260	3.80
3	PASAMAN	76,555	22,085	3.47
4	TALAMAU	30,538	9,037	3.38
5	KINALI	71,508	20,179	3.54
6	GUNUNG TULEH	25,223	7,172	3.52
7	RANAH BATAHAN	27,878	8,039	3.47
8	KOTO BALINGKA	30,940	8,532	3.63
9	SUNGAI AUR	35,624	9,689	3.68
10	LUHAK NAN DUO	45,110	13,243	3.41
11	SASAK RANAH PESISIR	15,280	4,446	3.44
KABUPATEN PASAMAN BARAT		436,411	122,998	3.55

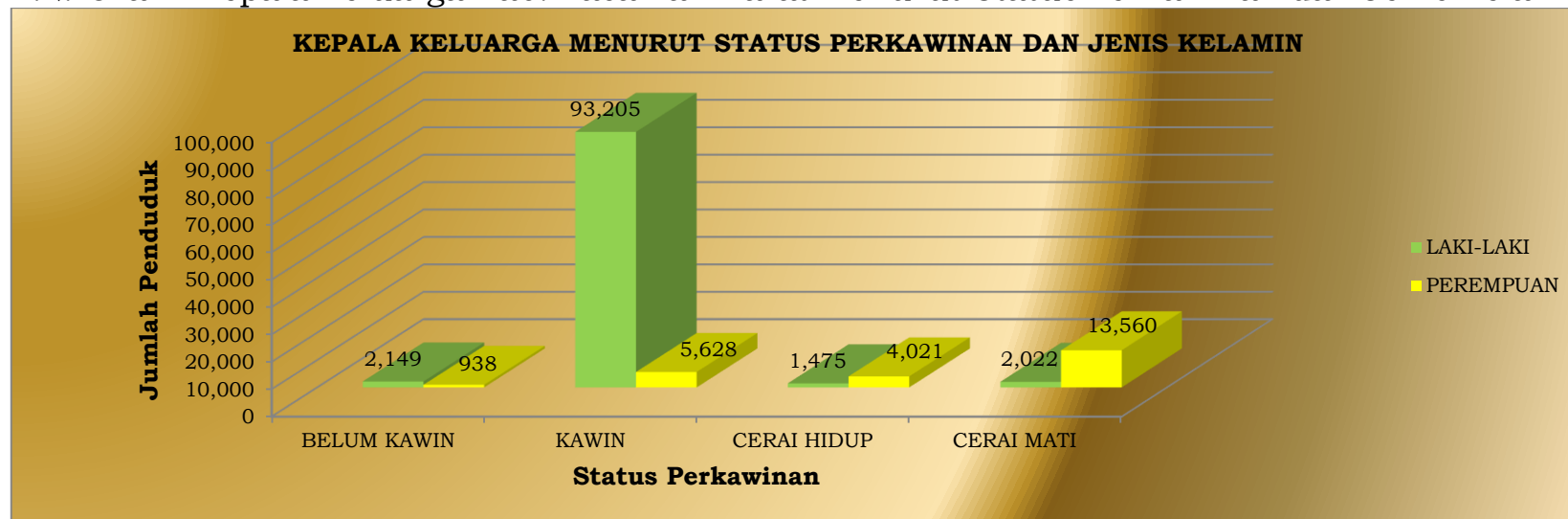


4. Kepala Keluarga Kabupaten Pasaman Barat Menurut Status Perkawinan

4.1. Kepala Keluarga Kabupaten Pasaman Barat Menurut Status Perkawinan dan Jenis Kelamin

NO	STATUS PERKAWINAN	LAKI-LAKI		PEREMPUAN		KEPALA KELUARGA	
		n(JIWA)	(%)	n(JIWA)	(%)	n(JIWA)	(%)
1	BELUM KAWIN	2,149	2.17	938	3.88	3,087	2.51
2	KAWIN	93,205	94.29	5,628	23.31	98,833	80.35
3	CERAI HIDUP	1,475	1.49	4,021	16.65	5,496	4.47
4	CERAI MATI	2,022	2.05	13,560	56.16	15,582	12.67
JUMLAH		98,851	100	24,147	100	122,998	100

4.2. Grafik Kepala Keluarga Kab. Pasaman Barat Menurut Status Perkawinan dan Jenis Kelamin





5. Kepala Keluarga Menurut Pendidikan Yang Ditamatkan Kepala Keluarga Menurut Pendidikan Ditamatkan dan Jenis Kelamin

NO	PENDIDIKAN TERAKHIR	JENIS KELAMIN				KEPALA KELUARGA	
		LAKI-LAKI		PEREMPUAN			
		n(JIWA)	(%)	n(JIWA)	(%)	n(JIWA)	(%)
1	TIDAK/BELUM SEKOLAH	1,704	1.72	1,581	6.55	3,285	2.67
2	BELUM TAMAT SD/SEDERAJAT	4,414	4.47	2,287	9.47	6,701	5.45
3	TAMAT SD/SEDERAJAT	33,257	33.64	11,261	46.64	44,518	36.19
4	SLTP/SEDERAJAT	22,330	22.59	4,162	17.24	26,492	21.54
5	SLTA/SEDERAJAT	29,617	29.96	3,748	15.52	33,365	27.13
6	DIPLOMA I/II	704	0.71	250	1.04	954	0.78
7	AKADEMI/DIPLOMA III/SARJANA MUDA	1,217	1.23	217	0.90	1,434	1.17
8	DIPLOMA IV/STRATA I	5,341	5.40	619	2.56	5,960	4.85
9	STRATA-II	263	0.27	22	0.09	285	0.23
10	STRATA-III	4	0.00	0	0.00	4	0.00
JUMLAH		98,851	100	24,147	100	122,998	100



6. KEPEMILIKAN DOKUMEN

1. Kartu Keluarga

Jumlah Penduduk Kecamatan Menurut Kepemilikan Kartu Keluarga

NO	KECAMATAN	KEPEMILIKAN KARTU KELUARGA (KK)				KEPALA KELUARGA
		SUDAH CETAK KK		BELUM CETAK KK		
		n(Klrg)	(%)	n(Klrg)	(%)	n(Klrg)
1	SUNGAI BEREMAS	7,272	99.40	44	0.60	7,316
2	LEMBAH MELINTANG	13,222	99.71	38	0.29	13,260
3	PASAMAN	22,024	99.72	61	0.28	22,085
4	TALAMAU	9,019	99.80	18	0.20	9,037
5	KINALI	20,100	99.61	79	0.39	20,179
6	GUNUNG TULEH	7,145	99.62	27	0.38	7,172
7	RANAH BATAHAN	7,942	98.79	97	1.21	8,039
8	KOTO BALINGKA	8,323	97.55	209	2.45	8,532
9	SUNGAI AUR	9,647	99.57	42	0.43	9,689
10	LUHAK NAN DUO	13,200	99.68	43	0.32	13,243
11	SASAK RANAH PESISIR	4,421	99.44	25	0.56	4,446
KABUPATEN PASAMAN BARAT		122,315	99.44	683	0.56	122,998



2. Kartu Tanda Penduduk

Jumlah Penduduk Kecamatan Menurut Kepemilikan dan Wajib KTP-el

NO	KECAMATAN	JUMLAH (JIWA)				
		Wajib KTP-el	Kepemilikan KTP-el	%	Belum Memiliki KTP-el	%
1	SUNGAI BEREMAS	17,798	17,121	96.20	677	3.80
2	LEBAH MELINTANG	33,111	31,992	96.62	1,119	3.38
3	PASAMAN	51,592	50,419	97.73	1,173	2.27
4	TALAMAU	21,257	20,511	96.49	746	3.51
5	KINALI	48,031	46,306	96.41	1,725	3.59
6	GUNUNG TULEH	16,932	16,440	97.09	492	2.91
7	RANAH BATAHAN	18,696	18,112	96.88	584	3.12
8	KOTO BALINGKA	20,327	19,431	95.59	896	4.41
9	SUNGAI AUR	23,412	22,226	94.93	1,186	5.07
10	LUHAK NAN DUO	31,161	30,563	98.08	598	1.92
11	SASAK RANAH PESISIR	10,547	10,183	96.55	364	3.45
TOTAL		292,864	283,304	96.74	9,560	3.26



3. Akta Kelahiran

3.1. Jumlah Penduduk Kecamatan Menurut Kepemilikan Akta Kelahiran dan Jenis Kelamin

NO	KECAMATAN	PENDUDUK (JIWA)	KEPEMILIKAN AKTA KELAHIRAN			%
			LAKI-LAKI	PEREMPUAN	JUMLAH	
1	SUNGAIBEREMAS	27,414	6,926	6,686	13,612	49.65
2	LEMBAH MELINTANG	50,341	12,971	13,005	25,976	51.60
3	PASAMAN	76,555	19,041	19,106	38,147	49.83
4	TALAMAU	30,538	7,376	7,094	14,470	47.38
5	KINALI	71,508	17,293	16,889	34,182	47.80
6	GUNUNGTULEH	25,223	6,433	6,195	12,628	50.07
7	RANAH BATAHAN	27,878	6,890	6,891	13,781	49.43
8	KOTO BALINGKA	30,940	8,036	7,896	15,932	51.49
9	SUNGAIAUR	35,624	9,108	9,045	18,153	50.96
10	LUHAK NAN DUO	45,110	12,041	11,958	23,999	53.20
11	SASAK RANAH PESISIR	15,280	3,539	3,457	6,996	45.79
TOTAL		436,411	109,654	108,222	217,876	49.92



3.2. Jumlah Anak Usia 0 – 18 Tahun Kecamatan Menurut Kepemilikan Akta Kelahiran

NO	KECAMATAN	JUMLAH (JIWA)				
		Anak 0-18 Tahun	Kepemilikan Akta Kelahiran	%	Belum Memiliki Akta Kelahiran	%
1	SUNGAI BEREMAS	10,654	10,196	95.70	458	4.30
2	LEMBAH MELINTANG	19,326	18,912	97.86	414	2.14
3	PASAMAN	27,546	27,136	98.51	410	1.49
4	TALAMAU	10,434	10,242	98.16	192	1.84
5	KINALI	26,464	25,857	97.71	607	2.29
6	GUNUNG TULEH	9,139	8,940	97.82	199	2.18
7	RANAH BATAHAN	10,208	9,878	96.77	330	3.23
8	KOTO BALINGKA	11,956	11,700	97.86	256	2.14
9	SUNGAI AUR	13,821	13,469	97.45	352	2.55
10	LUHAK NAN DUO	15,519	15,092	97.25	427	2.75
11	SASAK RANAH PESISIR	5,275	5,172	98.05	103	1.95
TOTAL		160,342	156,594	97.66	3,748	2.34



4. Akta Perkawinan/Surat Nikah

Jumlah Penduduk Kabupaten Pasaman Barat Menurut Kepemilikan Akta Perkawinan/Surat Nikah

NO	KECAMATAN	Jumlah Penduduk Status Kawin (Jiwa)	Kepemilikan Akta Perkawinan (Jiwa)	%
1	SUNGAI BEREMAS	11,304	6,067	53.67
2	LEMBAH MELINTANG	19,721	10,878	55.16
3	PASAMAN	34,663	18,381	53.03
4	TALAMAU	13,317	7,915	59.44
5	KINALI	32,626	16,061	49.23
6	GUNUNG TULEH	10,587	6,054	57.18
7	RANAH BATAHAN	11,900	6,345	53.32
8	KOTO BALINGKA	12,682	7,146	56.35
9	SUNGAI AUR	14,539	7,621	52.42
10	LUHAK NAN DUO	20,665	11,555	55.92
11	SASAK RANAH PESISIR	6,993	3,738	53.45
TOTAL		188,997	101,761	53.84



5. Akta Perceraian/Surat Cerai
Jumlah Penduduk Kecamatan menurut Kepemilikan Akta Perceraian/Surat Cerai

NO	KECAMATAN	Penduduk Status Cerai Hidup (Jiwa)	Kepemilikan Akta Perceraian (Jiwa)	%
1	SUNGAI BEREMAS	249	72	28.92
2	LEMBAH MELINTANG	662	178	26.89
3	PASAMAN	1,289	455	35.30
4	TALAMAU	394	103	26.14
5	KINALI	835	302	36.17
6	GUNUNG TULEH	345	87	25.22
7	RANAH BATAHAN	340	87	25.59
8	KOTO BALINGKA	365	81	22.19
9	SUNGAI AUR	454	151	33.26
10	LUHAK NAN DUO	637	312	48.98
11	SASAK RANAH PESISIR	168	31	18.45
TOTAL		5,738	1,859	32.40



6. Kartu Identitas Anak
Jumlah Penduduk Kecamatan Menurut Kepemilikan Kartu Identitas Anak

NO	KECAMATAN	JUMLAH (JIWA)				
		Wajib KIA	Kepemilikan KIA	%	Belum Memiliki KIA	%
1	SUNGAI BEREMAS	9,616	3,078	32.01	6,538	67.99
2	LEMBAH MELINTANG	17,230	4,585	26.61	12,645	73.39
3	PASAMAN	24,963	13,409	53.72	11,554	46.28
4	TALAMAU	9,281	2,993	32.25	6,288	67.75
5	KINALI	23,477	11,495	48.96	11,982	51.04
6	GUNUNG TULEH	8,291	3,740	45.11	4,551	54.89
7	RANAH BATAHAN	9,182	4,315	46.99	4,867	53.01
8	KOTO BALINGKA	10,613	4,003	37.72	6,610	62.28
9	SUNGAI AUR	12,212	4,469	36.60	7,743	63.40
10	LUHAK NAN DUO	13,949	7,263	52.07	6,686	47.93
11	SASAK RANAH PESISIR	4,733	1,685	35.60	3,048	64.40
TOTAL		143,547	61,035	42.52	82,512	57.48



7. Akta Kematian

Jumlah Penduduk Kecamatan Menurut Kepemilikan Akta Kematian dan Jenis Kelamin

NO	KECAMATAN	LAKI-LAKI	PEREMPUAN	JUMLAH
		n(jiwa)	n(jiwa)	n(Jiwa)
1	SUNGAI BEREMAS	321	166	487
2	LEMBAH MELINTANG	879	488	1,367
3	PASAMAN	1,232	674	1,906
4	TALAMAU	612	372	984
5	KINALI	1,044	516	1,560
6	GUNUNG TULEH	522	287	809
7	RANAH BATAHAN	606	301	907
8	KOTO BALINGKA	636	341	977
9	SUNGAI AUR	694	343	1,037
10	LUHAK NAN DUO	964	529	1,493
11	SASAK RANAH PESISIR	258	163	421
TOTAL		7,768	4,180	11,948



7. MOBILITAS PENDUDUK

1. Angka Migrasi Masuk Menurut Kecamatan

NO	KECAMATAN	JUMLAH PENDUDUK (JIWA)		ANGKA MIGRASI MASUK
		Pertengahan Tahun (Des 2020 + Des 2021)/2	Migrasi Masuk	
1	2	3	4	$5 = (4 : 3) * 1000$
1	SUNGAI BEREMAS	27,549	680	24.68
2	LEMBAH MELINTANG	50,591	358	7.08
3	PASAMAN	76,777	1,109	14.44
4	TALAMAU	30,569	320	10.47
5	KINALI	71,309	816	11.44
6	GUNUNG TULEH	25,146	278	11.06
7	RANAH BATAHAN	27,736	539	19.43
8	KOTO BALINGKA	30,722	402	13.09
9	SUNGAI AUR	35,545	372	10.47
10	LUHAK NAN DUO	44,874	438	9.76
11	SASAK RANAH PESISIR	15,233	173	11.36
JUMLAH		436,051	5,485	12.58



2. Angka Migrasi Keluar Menurut Kecamatan

NO	KECAMATAN	JUMLAH PENDUDUK (JIWA)		ANGKA MIGRASI KELUAR
		Pertengahan Tahun (Des 2020 + Des 2021)/2	Migrasi Keluar	
1	2	3	4	$5 = (4 : 3) * 1000$
1	SUNGAI BEREMAS	27,549	515	18.69
2	LEMBAH MELINTANG	50,591	460	9.09
3	PASAMAN	76,777	1,005	13.09
4	TALAMAU	30,569	395	12.92
5	KINALI	71,309	941	13.20
6	GUNUNG TULEH	25,146	302	12.01
7	RANAH BATAHAN	27,736	317	11.43
8	KOTO BALINGKA	30,722	342	11.13
9	SUNGAI AUR	35,545	577	16.23
10	LUHAK NAN DUO	44,874	587	13.08
11	SASAK RANAH PESISIR	15,233	201	13.20
JUMLAH		436,051	5,642	12.94



3. Angka Rekapitulasi Migrasi Menurut Kecamatan

NO	KECAMATAN	Dalam Provinsi (Jiwa)		Luar Provinsi (Jiwa)	
		Migrasi Masuk	Migrasi Keluar	Migrasi Masuk	Migrasi Keluar
1	2	3	4	3	5
1	SUNGAI BEREMAS	162	109	518	406
2	LEMBAH MELINTANG	104	129	254	331
3	PASAMAN	501	491	608	514
4	TALAMAU	146	177	174	218
5	KINALI	416	441	400	500
6	GUNUNG TULEH	60	92	218	210
7	RANAH BATAHAN	118	68	421	249
8	KOTO BALINGKA	83	81	319	261
9	SUNGAI AUR	91	113	281	464
10	LUHAK NAN DUO	167	261	271	326
11	SASAK RANAH PESISIR	58	73	115	128
JUMLAH		1,906	2,035	3,579	3,607