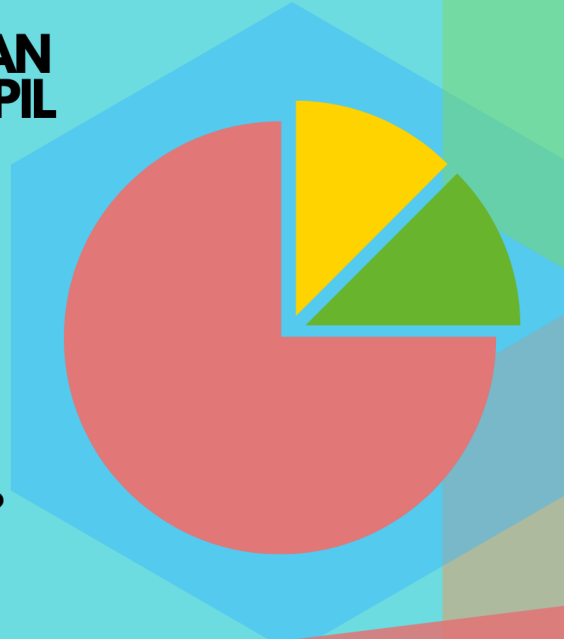





**DINAS KEPENDUDUKAN  
DAN PENCATATAN SIPIL  
KOTA PAYAKUMBUH**



---

**BUKU AGREGAT  
KEPENDUDUKAN  
SEMESTER II  
2021**

---





**PEMERINTAH KOTA PAYAKUMBUH  
DINAS KEPENDUDUKAN DAN PENCATATAN SIPIL**

# **DATA AGREGAT KEPENDUDUKAN SEMESTER II TAHUN 2021**

*BUKU DATA AGREGAT KEPENDUDUKAN SEMESTER II TAHUN 2021*

## KATA PENGANTAR

Undang-Undang Nomor 24 Tahun 2013 tentang Perubahan Undang-Undang Nomor 23 Tahun 2006 tentang Administrasi Kependudukan mengamanatkan bahwa Kabupaten/Kota berkewajiban untuk menyusun Data Kependudukan berskala Kabupaten/Kota yang diterbitkan per semester, yaitu untuk semester 1 (satu) per 30 Juni dan semester 2 (dua) per 31 Desember.

Data Kependudukan sebagaimana dimaksud dalam Undang-Undang Nomor 24 Tahun 2013 dipergunakan untuk perencanaan pembangunan, alokasi anggaran, pembangunan demokrasi, penegakan hukum dan pencegahan kriminal.

Berkaitan dengan hal tersebut, untuk memenuhi kebutuhan data dan informasi kependudukan, Dinas Kependudukan dan Pencatatan Sipil Kota Payakumbuh menyusun Laporan Data Agregat Kependudukan. Sumber data yang digunakan adalah pengolahan data hasil pelayanan registrasi penduduk menggunakan Sistem Informasi Administrasi Kependudukan (SIAK). Data hasil pelayanan tersebut kemudian dikonsolidasi dan dibersihkan oleh Ditjen Dukcapil Kementerian Dalam Negeri sehingga menjadi Data Konsolidasi Bersih (DKB).

Ucapan terimakasih disampaikan kepada semua bidang yang telah membantu dalam seluruh proses sampai selesainya Buku Data Agregat Kependudukan Semester II Tahun 2021

Payakumbuh, 01 Maret 2022  
Kepala Dinas Kependudukan dan Pencatatan Sipil  
Kota Payakumbuh



**Ir. WAL ASRI, MM**

NIP. 19660903 199303 1 005

## DAFTAR TABEL

		Hal.
Tabel	1 Jumlah Penduduk Menurut Kecamatan	1
Tabel	2 Pertumbuhan Penduduk Kota Payakumbuh	3
Tabel	3 Kepadatan Penduduk Menurut Kecamatan	5
Tabel	4 Jumlah dan Proporsi Penduduk Menurut Kelompok Umur dan Jenis Kelamin	7
Tabel	5 Jumlah penduduk menurut agama dan jenis kelamin	8
Tabel	6 Jumlah Penduduk Berdasarkan Status Perkawinan dan Jenis Kelamin	10
Tabel	7 Distribusi Jumlah Penduduk Menurut Pendidikan dan Jenis Kelamin	12
Tabel	8 Jumlah Penduduk Menurut jenis pekerjaan	14
Tabel	9 Jumlah Penduduk Menurut Golongan Darah	16
Tabel	10 Jumlah Penduduk Menurut Agama dan kecamatan	18
Tabel	11 Jumlah Penduduk Menurut Umur Muda, Umur Produktif dan Umur Tua	20
Tabel	12 Jumlah Penduduk Menurut Status Hubungan Dalam Keluarga Dan Jenis Kelamin	22
Tabel	13 Rasio Jenis Kelamin Menurut Kelompok Umur	23
Tabel	14 Rasio Jenis Kelamin Menurut Kecamatan	24
Tabel	15 Rasio Anak dan Perempuan Menurut Kecamatan (Child Women Ratio – CWR)	26
Tabel	16 Rasio Ketergantungan Menurut Umur Muda, Umur Produktif dan Umur Tua	27
Tabel	17 Jumlah Penduduk Yang Tidak/Belum Sekolah Dan Tidak Tamat SD	28
Tabel	18 Komposisi Penduduk Menurut Perkawinan dan Kecamatan	29

Tabel	19	Komposisi Status Perkawinan Menurut Kelompok Umur	30
Tabel	20	Jumlah Kepala Keluarga dan Rata-Rata Anggota Keluarga Menurut Kecamatan	31
Tabel	21	Jumlah Kepala Keluarga Menurut Kecamatan dan Jenis Kelamin	32
Tabel	22	Komposisi Kepala Keluarga Menurut Kelompok Umur dan Jenis Kelamin	33
Tabel	23	Jumlah Kepala Keluarga Menurut Status Perkawinan	34
Tabel	24	Jumlah Kepala Keluarga Menurut Kelompok Umur dan Status Perkawinan	35
Tabel	25	Jumlah Kepala Keluarga Menurut Pendidikan	36
Tabel	26	Jumlah Kepala Keluarga Menurut Pekerjaan	37
Tabel	27	Jumlah Penduduk dan Kepala Keluarga di Kelurahan di Kecamatan Payakumbuh Barat	38
Tabel	28	Jumlah Penduduk dan Kepala Keluarga di Kelurahan di Kecamatan Payakumbuh Utara	39
Tabel	29	Jumlah Penduduk dan Kepala Keluarga di Kelurahan di Kecamatan Payakumbuh Timur	40
Tabel	30	Jumlah Penduduk dan Kepala Keluarga di Kelurahan di Kecamatan LATINA	41
Tabel	31	Jumlah Penduduk dan Kepala Keluarga di Kelurahan di Kecamatan Payakumbuh Selatan	42
Tabel	32	Jumlah dan Poporsi Tenaga Kerja Menurut Kecamatan dan Jenis Kelamin	43
Tabel	33	Jumlah dan Proporsi Tenaga Kerja Menurut Kelompok Umur dan Jenis Kelamin	44
Tabel	34	Jumlah dan Proporsi Tenaga Kerja Menurut Pendidikan dan Jenis Kelamin	45
Tabel	35	Jumlah dan Proporsi Angkatan Kerja Menurut Kecamatan dan Jenis Kelamin	46
Tabel	36	Jumlah dan Proporsi Angkatan Kerja Menurut Kelompok Umur dan Jenis Kelamin	47
Tabel	37	Jumlah dan Proporsi Angkatan Kerja Menurut Pendidikan dan Jenis Kelamin	48
Tabel	38	Jumlah Wajib KTP el dan Capaian Perekaman KTP el	49
Tabel	39	Jumlah Wajib KTP el dan Capaian Perekaman KTP el	50

Tabel	40	Jumlah dan Capaian Kepemilikan Kartu Keluarga per Kecamatan	51
Tabel	41	Jumlah dan Capaian Kepemilikan Akta Kelahiran Penduduk usia 0-18 tahun	52
Tabel	42	Jumlah dan Capaian Kepemilikan Akta Kelahiran	53
Tabel	43	Jumlah dan Capaian Kepemilikan Akta Perkawinan	54
Tabel	44	Jumlah dan Capaian Kepemilikan Akta Perceraian	55
Tabel	45	Jumlah dan Capaian Kepemilikan Kartu Identitas Anak	56
Tabel	46	Jumlah dan Capaian Kepemilikan Akta Kematian	57
Tabel	47	Migrasi Masuk ke Kota Payakumbuh	58
Tabel	48	Migrasi Keluar dari Kota Payakumbuh	59
Tabel	59	Migrasi Kota Payakumbuh	60
Tabel	60	Jumlah Penduduk Menurut Usia Sekolah	61
Tabel	61	Jumlah Penyandang Disabilitas	62

## DAFTAR GAMBAR dan GRAFIK

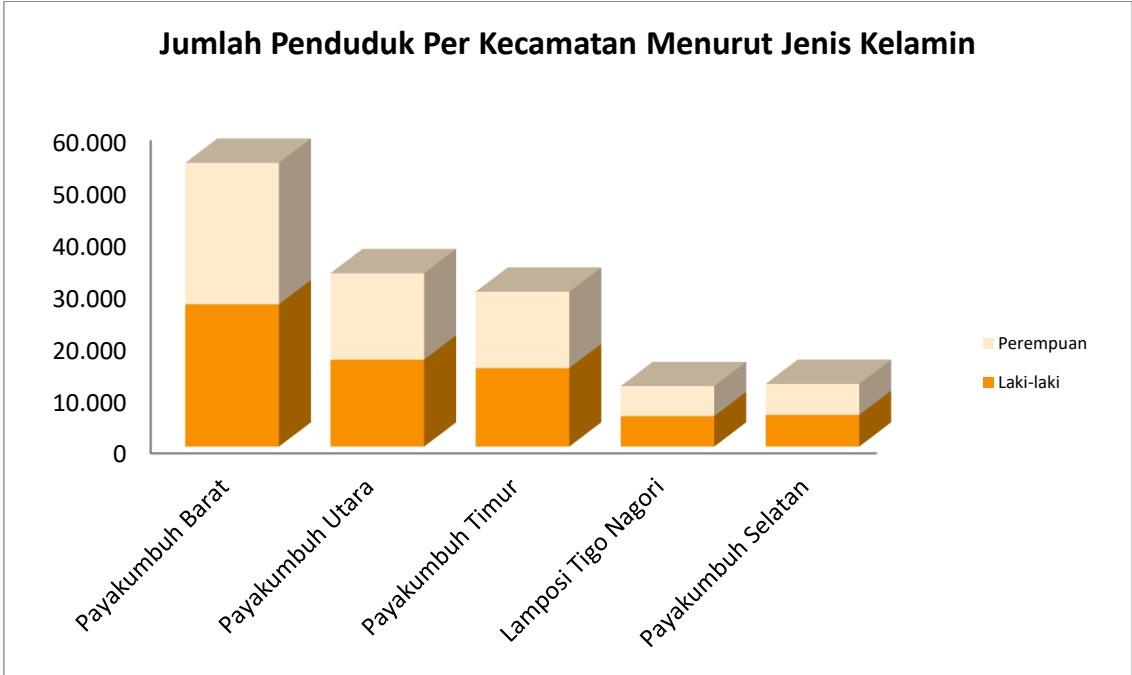
	Hal.
Grafik Jumlah Penduduk Menurut Kecamatan	2
Grafik Pertumbuhan Penduduk Kota Payakumbuh	4
Grafik Kepadatan Penduduk Per Km2 Per Kecamatan	6
Grafik Jumlah penduduk menurut agama dan jenis kelamin	9
Grafik Jumlah Penduduk Berdasarkan Status Perkawinan dan Jenis Kelamin	11
Grafik Jumlah Penduduk Menurut Pendidikan dan Jenis Kelamin	13
Grafik Jumlah Penduduk Menurut jenis pekerjaan	15
Grafik Jumlah Penduduk Menurut Golongan Darah	17
Grafik Jumlah Penduduk Menurut Agama dan kecamatan	19
Grafik Jumlah Penduduk Menurut Umur Muda, Umur Produktif dan Umur Tua	21

**Tabel 1.**

**Jumlah Penduduk Per Kecamatan Menurut Jenis Kelamin**

NO	Kecamatan	Laki-laki		Perempuan		Total	
		n	%	n	%	n	%
1	Payakumbuh Barat	27.353	38,47	27.187	38,74	54.540	38,60
2	Payakumbuh Utara	16.710	23,50	16.611	23,67	33.321	23,58
3	Payakumbuh Timur	15.093	21,23	14.668	20,90	29.761	21,06
4	Lamposi Tigo Nagori	5.853	8,23	5.761	8,21	11.614	8,22
5	Payakumbuh Selatan	6.088	8,56	5.960	8,49	12.048	8,53
	<b>Jumlah</b>	<b>71.097</b>	<b>100</b>	<b>70.187</b>	<b>100</b>	<b>141.284</b>	<b>100</b>

*Sumber : DKB Semester II 2021. Diolah*

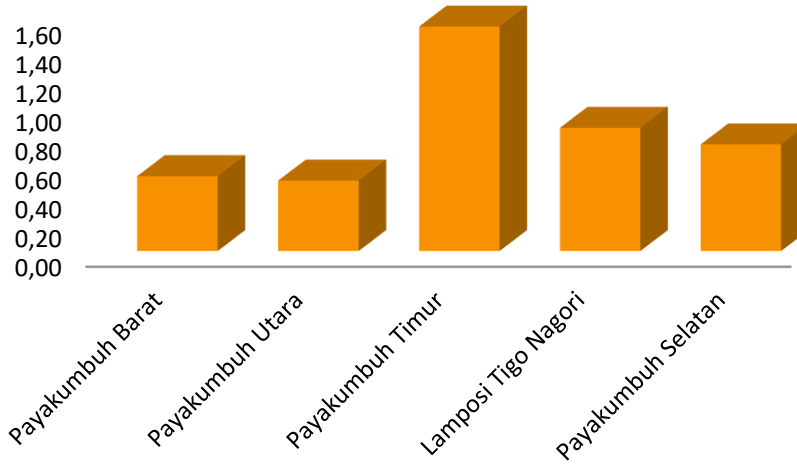


**Tabel 2.**  
**Pertumbuhan Penduduk Kota Payakumbuh**

No.	Kecamatan	Jumlah Penduduk		Pertumbuhan Penduduk (%)
		sem II 2020	sem II 2021	
1	Payakumbuh Barat	54.260	54.540	0,51
2	Payakumbuh Utara	33.160	33.321	0,48
3	Payakumbuh Timur	29.305	29.761	1,54
4	Lamposi Tigo Nagori	11.516	11.614	0,85
5	Payakumbuh Selatan	11.960	12.048	0,73
	<b>JUMLAH</b>	<b>140.201</b>	<b>141.284</b>	<b>0,77</b>

*Sumber : DKB Semester II 2021. Diolah*

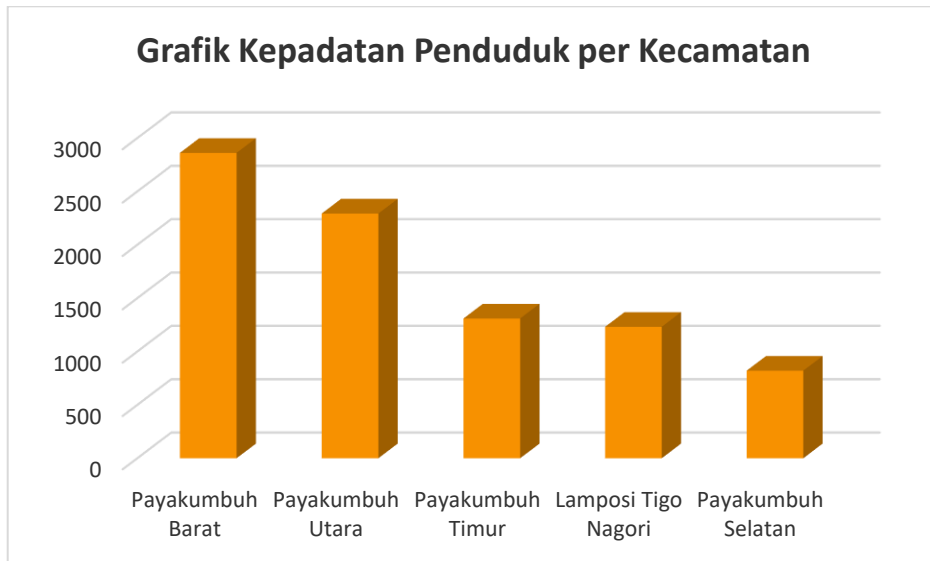
### Grafik Pertumbuhan Penduduk



**Tabel 3.**  
**Jumlah Kepadatan Penduduk per Kecamatan**

No.	Kecamatan	Jumlah Penduduk (jiwa)	Luas Wilayah (Km <sup>2</sup> )	Kepadatan Penduduk (Jiwa Per Km <sup>2</sup> )
1	Payakumbuh Barat	54.540	19,06	2861
2	Payakumbuh Utara	33.321	14,53	2293
3	Payakumbuh Timur	29.761	22,73	1309
4	Lamposi Tigo Nagori	11.614	9,43	1232
5	Payakumbuh Selatan	12.048	14,68	821
	<b>JUMLAH</b>	<b>141.284</b>	<b>80,43</b>	<b>1.757</b>

*Sumber : DKB Semester II 2021. Diolah*



**Tabel 4.**  
**Jumlah dan Proporsi Penduduk Menurut Kelompok Umur dan Jenis Kelamin**

Kelompok Umur	Laki-laki		Perempuan		Total	
	n	%	n	%	n	%
00-04	5.802	8,16	5.338	7,61	11.140	7,88
05-09	6.628	9,32	6.137	8,74	12.765	9,03
10-14	6.978	9,81	6.394	9,11	13.372	9,46
15-19	6.200	8,72	6.007	8,56	12.207	8,64
20-24	6.189	8,71	5.907	8,42	12.096	8,56
25-29	5.689	8,00	5.421	7,72	11.110	7,86
30-34	4.660	6,55	4.774	6,80	9.434	6,68
35-39	5.272	7,42	5.295	7,54	10.567	7,48
40-44	5.251	7,39	4.996	7,12	10.247	7,25
45-49	4.834	6,80	4.701	6,70	9.535	6,75
50-54	3.741	5,26	3.798	5,41	7.539	5,34
55-59	3.267	4,60	3.545	5,05	6.812	4,82
60-64	2.673	3,76	2.828	4,03	5.501	3,89
65-69	1.979	2,78	2.231	3,18	4.210	2,98
70-74	942	1,32	1.107	1,58	2.049	1,45
>75	992	1,40	1.708	2,43	2.700	1,91
<b>JUMLAH</b>	<b>71.097</b>	<b>100</b>	<b>70.187</b>	<b>100</b>	<b>141.284</b>	<b>100</b>

Sumber : DKB Semester II 2021. Diolah

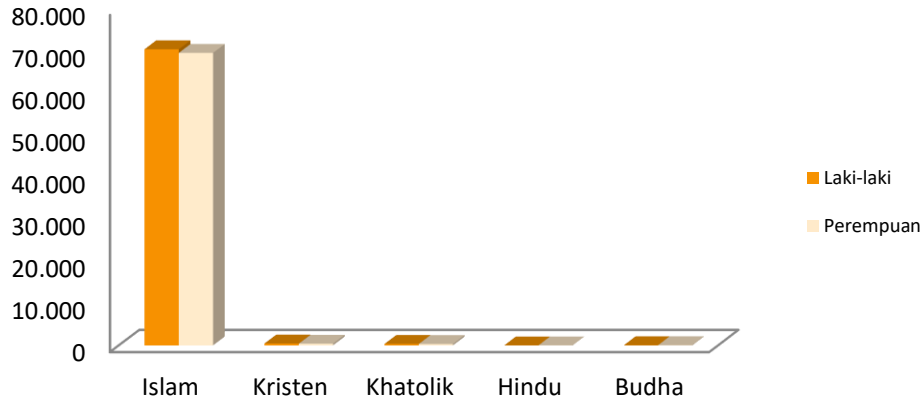
**Tabel 5.**

**Jumlah Penduduk Berdasarkan Agama dan Jenis Kelamin**

No	Agama	Laki-laki		Perempuan		Total	
		n	%	n	%	n	%
1	Islam	70.248	98,81	69.394	98,87	139.642	98,84
2	Kristen	442	0,62	404	0,58	846	0,60
3	Khatolik	349	0,49	329	0,47	678	0,48
4	Hindu	4	0,01	3	0,00	7	0,00
5	Budha	54	0,08	57	0,08	111	0,08
	<b>Jumlah</b>	<b>71.097</b>	<b>100</b>	<b>70.187</b>	<b>100</b>	<b>141.284</b>	<b>100</b>

*Sumber : DKB Semester II 2021. Diolah*

## Jumlah Penduduk Berdasarkan Agama dan Jenis Kelamin

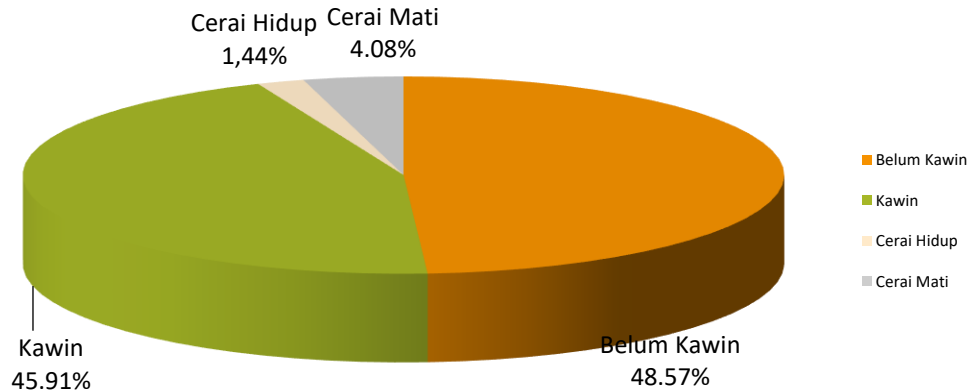


**Tabel 6.**  
**Jumlah Penduduk Berdasarkan Status Perkawinan dan Jenis Kelamin**

Status perkawinan	Laki-laki		Perempuan		Jumlah	
	n	%	n	%	n	%
Belum Kawin	37.739	53,08	31.476	44,85	69.215	48,99
Kawin	31.352	44,10	31.887	45,43	63.239	44,76
Cerai Hidup	950	1,34	1.888	2,69	2.838	2,01
Cerai Mati	1.056	1,49	4.936	7,03	5.992	4,24
<b>Jumlah</b>	<b>71.097</b>	<b>100</b>	<b>70.187</b>	<b>100</b>	<b>141.284</b>	<b>100</b>

*Sumber : DKB Semester II 2021. Diolah*

## Grafik Jumlah Penduduk Berdasarkan Status Perkawinan

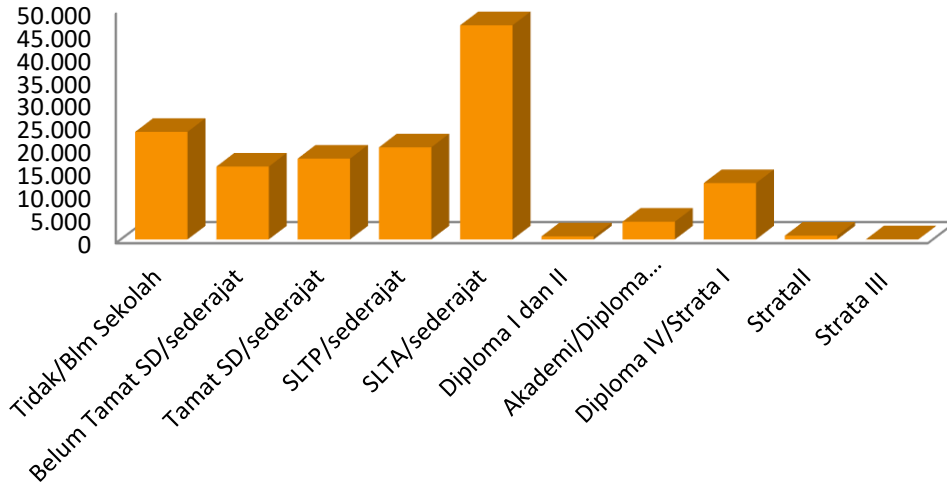


**Tabel 7.**  
**Jumlah Penduduk Berdasarkan Tingkat Pendidikan**

No	Pendidikan	Laki-laki		Perempuan		Jumlah	
		n	%	n	%	n	%
1	Tidak/Blm Sekolah	12.391	17,43	11.045	15,74	23.436	16,59
2	Belum Tamat SD/ sederajat	8.376	11,78	7.497	10,68	15.873	11,23
3	Tamat SD/ sederajat	8.997	12,65	8.610	12,27	17.607	12,46
4	SLTP/ sederajat	10.368	14,58	9.697	13,82	20.065	14,20
5	SLTA/ sederajat	23.951	33,69	22.702	32,35	46.653	33,02
6	Diploma I dan II	167	0,23	501	0,71	668	0,47
7	Akademi/ Diploma III/ Sarjana Muda	1.421	2,00	2.442	3,48	3.863	2,73
8	Diploma IV/ Strata I	5.013	7,05	7.259	10,34	12.272	8,69
9	Strata II	400	0,56	422	0,60	822	0,58
10	Strata III	13	0,02	12	0,02	25	0,02
	<b>JUMLAH</b>	<b>71.097</b>	<b>100</b>	<b>70.187</b>	<b>100</b>	<b>141.284</b>	<b>100</b>

Sumber : DKB Semester II 2021. Diolah

**Grafik Jumlah Penduduk Menurut Tingkat Pendidikan**

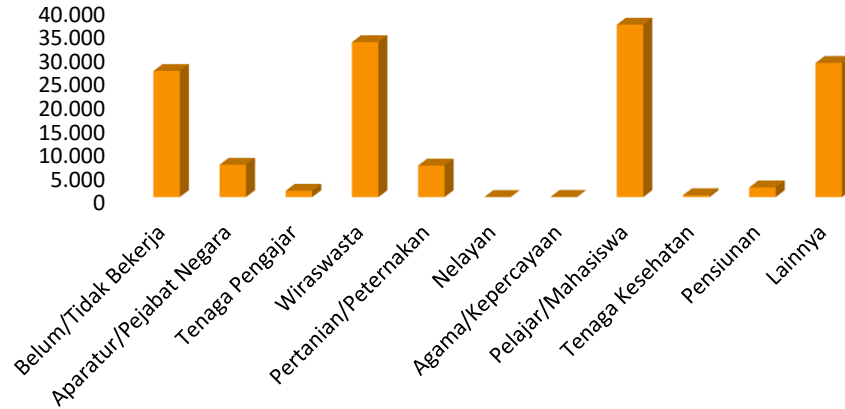


**Tabel 8.**  
**Jumlah Penduduk Berdasarkan Pekerjaan**

No	Jenis Pekerjaan	Laki-laki		Perempuan		Total	
		n	%	n	%	n	%
1	Belum/Tidak Bekerja	14.301	20,11	12.304	17,53	26.605	18,83
2	Aparatur/Pejabat Negara	3.551	4,99	3.264	4,65	6.815	4,82
3	Tenaga Pengajar	300	0,42	1.049	1,49	1.349	0,95
4	Wiraswasta	26.615	37,43	6.078	8,66	32.693	23,14
5	Pertanian/Peternakan	6.267	8,81	384	0,55	6.651	4,71
6	Nelayan	12	0,02	0	0,00	12	0,01
7	Agama dan Kepercayaan	31	0,04	0	0,00	31	0,02
8	Pelajar/Mahasiswa	18.716	26,32	17.672	25,18	36.388	25,76
9	Tenaga Kesehatan	68	0,10	321	0,46	389	0,28
10	Pensiunan	1.153	1,62	892	1,27	2.045	1,45
11	Lainnya	83	0,12	28.223	40,21	28.306	20,03
	<b>Jumlah</b>	71.097	100	70.187	100	141.284	100

*Sumber : DKB Semester II 2021. Diolah*

### Grafik Jumlah Penduduk Menurut Pekerjaan

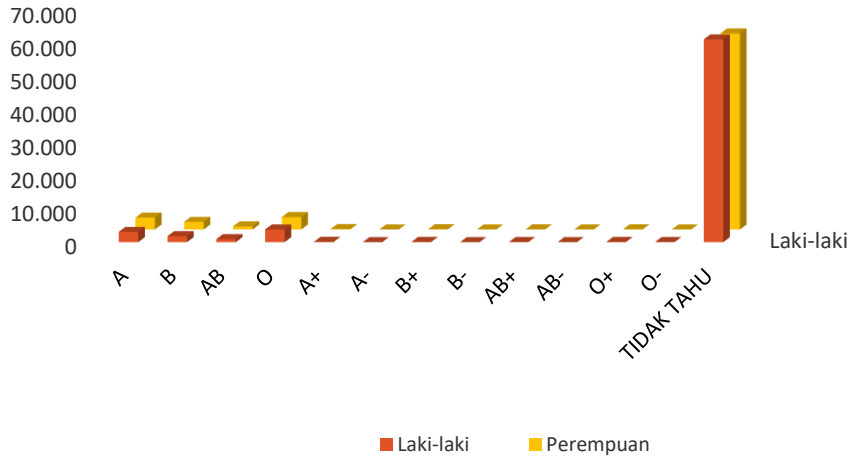


**Tabel 9.**  
**Jumlah Penduduk Berdasarkan Jenis Golongan Darah**

No	Jenis Golongan Darah	Laki-laki		Perempuan		Jumlah	
		n	%	n	%	n	%
1	A	3.035	4,27	3.590	5,11	6.625	4,69
2	B	1.850	2,60	2.337	3,33	4.187	2,96
3	AB	900	1,27	946	1,35	1.846	1,31
4	O	3.829	5,39	3.781	5,39	7.610	5,39
5	A+	103	0,14	123	0,18	226	0,16
6	A-	4	0,01	6	0,01	10	0,01
7	B+	62	0,09	75	0,11	137	0,10
8	B-	2	0,00	4	0,01	6	0,00
9	AB+	30	0,04	35	0,05	65	0,05
10	AB-	6	0,01	2	0,00	8	0,01
11	O+	46	0,06	51	0,07	97	0,07
12	O-	29	0,04	23	0,03	52	0,04
13	Tidak tahu	61.201	86,08	59.214	84,37	120.415	85,23
	<b>Jumlah</b>	71.097	100	70.187	100	141.284	100

Sumber : DKB Semester II 2021. Diolah

### Grafik Jumlah Penduduk berdasarkan Golongan Darah

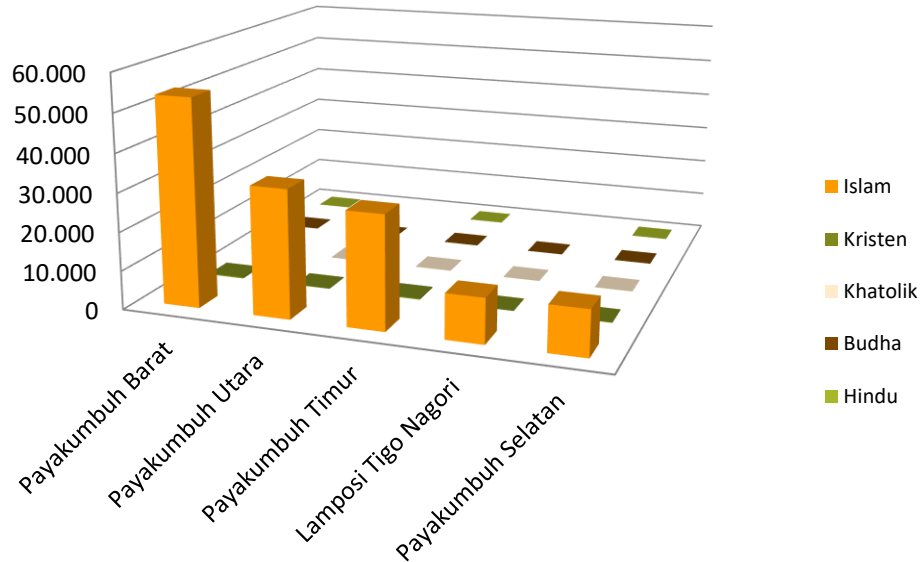


**Tabel 10.**  
**Jumlah Penduduk Berdasarkan Agama dan Kecamatan**

No	Kecamatan	Islam		Kristen		Khatolik		Hindu		Budha		Jumlah	
		n	%	n	%	n	%	n	%	n	%	n	%
1	Payakumbuh Barat	53.631	38,41	332	39,24	478	70,50	5	71	94	84,68	54.540	38,60
2	Payakumbuh Utara	33.147	23,74	93	10,99	68	10,03		0	13	11,71	33.321	23,58
3	Payakumbuh Timur	29.352	21,02	288	34,04	118	17,40	2	29	1	0,90	29.761	21,06
4	Lamposi Tigo Nagori	11.604	8,31	5	0,59	4	0,59		0	1	0,90	11.614	8,22
5	Payakumbuh Selatan	11.908	8,53	128	15,13	10	1,47	0	0	2	1,80	12.048	8,53
	<b>JUMLAH</b>	<b>139.642</b>	<b>100</b>	<b>846</b>	<b>100</b>	<b>678</b>	<b>100</b>	<b>7</b>	<b>100</b>	<b>111</b>	<b>100</b>	<b>141.284</b>	<b>100</b>

Sumber : DKB Semester II 2021. Diolah

### Jumlah Penduduk Berdasarkan Agama dan Kecamatan

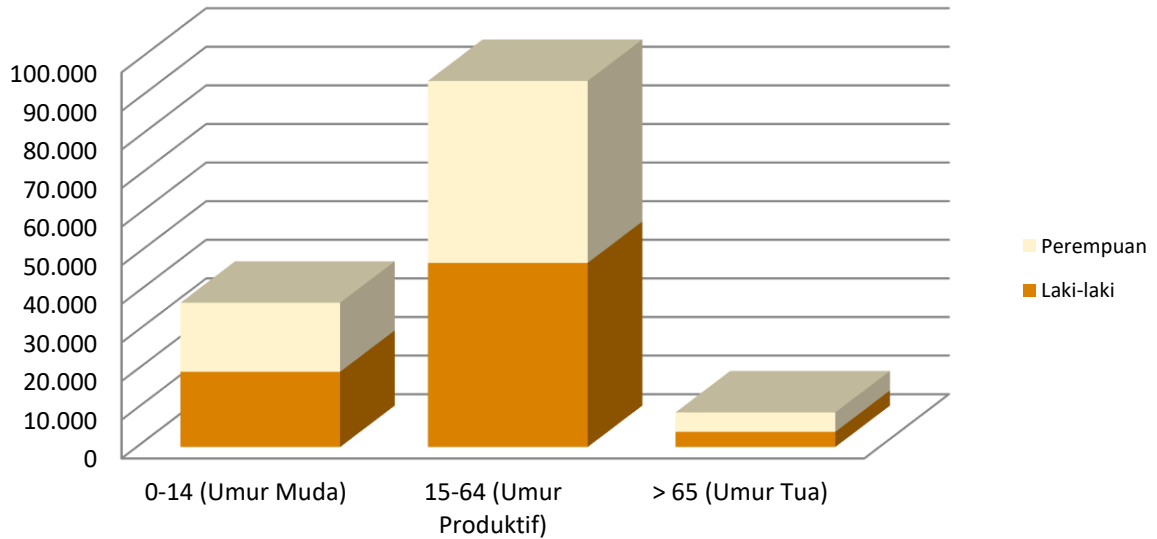


**Tabel 11.**  
**Jumlah Penduduk Menurut Umur Muda, Umur Produktif dan Umur Tua**

No	Struktur Umur	Laki-Laki		Perempuan		Jumlah	
		n	%	n	%	n	%
1	0-14 (Umur Muda)	19.408	27,30	17.869	25,46	37.277	26,38
2	15-64 (Umur Produktif)	47.776	67,20	47.272	67,35	95.048	67,27
3	> 65 (Umur Tua)	3.913	5,50	5.046	7,19	8.959	6,34
	<b>Jumlah</b>	71.097	100	70.187	100	141.284	100

Sumber : DKB Semester II 2021. Diolah

### Jumlah Penduduk Menurut Umur Muda, Umur Produktif dan Umur Tua



**Tabel 12.**  
**Jumlah Penduduk Menurut Hubungan Keluarga**

No	Status	Laki-laki		Perempuan		Jumlah	
		n	%	n	%	n	%
1	Kepala Keluarga	34.030	47,86	8.188	11,67	42.218	29,88
2	Suami	1	0,00		0,00	1	0,00
3	Istri		0,00	29.981	42,72	29.981	21,22
4	Anak	35.805	50,36	30.449	43,38	66.254	46,89
5	Menantu	2	0,00	2	0,00	4	0,00
6	Cucu	228	0,32	182	0,26	410	0,29
7	Orang Tua	31	0,04	254	0,36	285	0,20
8	Mertua	81	0,11	589	0,84	670	0,47
9	Famili Lain	598	0,84	365	0,52	963	0,68
10	Lainnya	321	0,45	177	0,25	498	0,35
	<b>Jumlah</b>	<b>71.097</b>	<b>100</b>	<b>70.187</b>	<b>100</b>	<b>141.284</b>	<b>100</b>

Sumber : DKB Semester II 2021. Diolah

**Tabel 13.**  
**Rasio Jenis Kelamin Menurut Kelompok Umur**

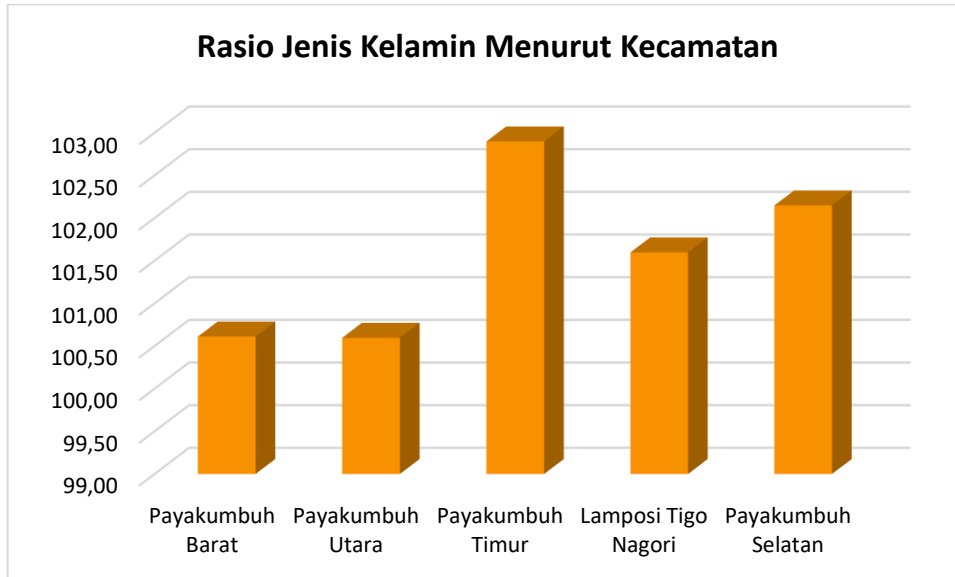
Kelompok Umur	Jenis Kelamin			Rasio Jenis Kelamin
	Lk	Pr	Lk+Pr	
00-04	5.802	5.338	11.140	108,69
05-09	6.628	6.137	12.765	108,00
10-14	6.978	6.394	13.372	109,13
15-19	6.200	6.007	12.207	103,21
20-24	6.189	5.907	12.096	104,77
25-29	5.689	5.421	11.110	104,94
30-34	4.660	4.774	9.434	97,61
35-39	5.272	5.295	10.567	99,57
40-44	5.251	4.996	10.247	105,10
45-49	4.834	4.701	9.535	102,83
50-54	3.741	3.798	7.539	98,50
55-59	3.267	3.545	6.812	92,16
60-64	2.673	2.828	5.501	94,52
65-69	1.979	2.231	4.210	88,70
70-74	942	1.107	2.049	85,09
>75	992	1.708	2.700	58,08
<b>Jumlah</b>	<b>71.097</b>	<b>70.187</b>	<b>141.284</b>	<b>101,30</b>

Sumber : DKB Semester II 2021, Diolah

**Tabel 14.**  
**Rasio Jenis Kelamin Menurut Kecamatan**

Kecamatan	Jenis Kelamin		Sex Ratio
	Laki-laki	Perempuan	
Payakumbuh Barat	27.353	27.187	100,61
Payakumbuh Utara	16.710	16.611	100,60
Payakumbuh Timur	15.093	14.668	102,90
Lamposi Tigo Nagori	5.853	5.761	101,60
Payakumbuh Selatan	6.088	5.960	102,15
<b>Jumlah</b>	71.097	70.187	101,30

*Sumber : DKB Semester II 2021. Diolah*



**Tabel 15.**  
**Rasio Anak dan Perempuan Menurut Kecamatan (Child Woman Ratio-CWR)**

<b>Kecamatan</b>	<b>Jumlah Penduduk usia 0-4 tahun</b>	<b>Jumlah Perempuan umur 15-49 tahun</b>	<b>CWR</b>
Payakumbuh Barat	4.281	14.420	29,69
Payakumbuh Utara	2.648	8.708	30,41
Payakumbuh Timur	2.281	7.720	29,55
Lamposi Tigo Nagori	1.015	3.053	33,25
Payakumbuh Selatan	915	3.200	28,59
<b>Jumlah</b>	<b>11.140</b>	<b>37.101</b>	<b>30,03</b>

*Sumber : DKB Semester II 2021. Diolah*

**Tabel 16.**  
**Rasio Ketergantungan Menurut Umur Muda, Umur Produktif dan Umur Tua**

No	Struktur Umur	Jenis Kelamin		Jumlah		Dependency Ratio
		Laki-laki	Perempuan	n	%	
1	0-14 (Umur Muda)	19.408	17.869	37.277	26,38	39,22
2	15-64 (Umur Produktif)	47.776	47.272	95.048	67,27	100
3	> 65 (Umur Tua)	3.913	5.046	8.959	6,34	9,43
	<b>Jumlah</b>	<b>71.097</b>	<b>70.187</b>	<b>141.284</b>	<b>100,00</b>	

Sumber : DKB Semester II 2021, Diolah

**Tabel 17.**  
**Jumlah Penduduk Yang Tidak/Belum Sekolah Dan Tidak Tamat SD**

Umur	Tidak/Belum Sekolah				Tidak Tamat SD			
	Lk	Pr	Lk+Pr	%	Lk	Pr	Lk+Pr	%
7	1.157	1.065	2.222	36,11	206	215	421	3,02
8	704	646	1.350	21,94	655	637	1.292	9,26
9	433	385	818	13,29	864	822	1.686	12,08
10	310	245	555	9,02	1.012	980	1.992	14,27
11	209	192	401	6,52	1.222	1.108	2.330	16,69
12	147	132	279	4,53	1.276	1.151	2.427	17,39
13	109	101	210	3,41	1.052	921	1.973	14,13
14	88	79	167	2,71	609	494	1.103	7,90
15	77	74	151	2,45	403	332	735	5,27
<b>Jumlah</b>	<b>3.234</b>	<b>2.919</b>	<b>6.153</b>	<b>100</b>	<b>7.299</b>	<b>6.660</b>	<b>13.959</b>	<b>100</b>

Sumber : DKB Semester II 2021. Diolah

**Tabel 18.**  
**Komposisi Penduduk Menurut Perkawinan dan Kecamatan**

Jenis Kelamin dan Kecamatan	Status perkawinan								Jumlah
	Belum kawin		Kawin		Cerai Hidup		Cerati Mati		
	n	%	n	%	n	%	n	%	
Laki-Laki									
Payakumbuh Barat	14.762	39,12	11.835	37,75	374	39,37	382	36,17	27.353
Payakumbuh Utara	8.812	23,35	7.411	23,64	230	24,21	257	24,34	16.710
Payakumbuh Timur	7.920	20,99	6.717	21,42	203	21,37	253	23,96	15.093
Lamposi Tigo Nagori	3.090	8,19	2.624	8,37	57	6,00	82	7,77	5.853
Payakumbuh Selatan	3.155	8,36	2.765	8,82	86	9,05	82	7,77	6.088
<b>Jumlah</b>	<b>37.739</b>	<b>100</b>	<b>31.352</b>	<b>100</b>	<b>950</b>	<b>100</b>	<b>1.056</b>	<b>100</b>	<b>71.097</b>
<b>Perempuan</b>									
Payakumbuh Barat	12.393	39,37	12.061	37,82	802	42,48	1.931	39,12	27.187
Payakumbuh Utara	7.580	24,08	7.486	23,48	394	20,87	1.151	23,32	16.611
Payakumbuh Timur	6.257	19,88	6.899	21,64	408	21,61	1.104	22,37	14.668
Lamposi Tigo Nagori	2.621	8,33	2.641	8,28	131	6,94	368	7,46	5.761
Payakumbuh Selatan	2.625	8,34	2.800	8,78	153	8,10	382	7,74	5.960
<b>Jumlah</b>	<b>31.476</b>	<b>100</b>	<b>31.887</b>	<b>100</b>	<b>1.888</b>	<b>100</b>	<b>4.936</b>	<b>100</b>	<b>70.187</b>

Sumber : DKB Semester II 2021. Diolah

**Tabel 19.**  
**Komposisi Status Perkawinan Menurut Kelompok Umur**

Kelompok Umur	Belum Kawin		Kawin		Cerai Hidup		Cerai Mati		Total	
	n	%	n	%	n	%	n	%	n	%
00-04	11.140	16,09		0,00		0,00		0,00	11.140	7,88
05-09	12.765	18,44		0,00		0,00		0,00	12.765	9,03
10-14	13.372	19,32		0,00		0,00		0,00	13.372	9,46
15-19	12.144	17,55	62	0,10	1	0,04		0,00	12.207	8,64
20-24	10.609	15,33	1.465	2,32	22	0,78		0,00	12.096	8,56
25-29	5.201	7,51	5.788	9,15	109	3,84	12	0,20	11.110	7,86
30-34	1.597	2,31	7.583	11,99	221	7,79	33	0,55	9.434	6,68
35-39	940	1,36	9.157	14,48	379	13,35	91	1,52	10.567	7,48
40-44	536	0,77	9.076	14,35	463	16,31	172	2,87	10.247	7,25
45-49	366	0,53	8.406	13,29	466	16,42	297	4,96	9.535	6,75
50-54	204	0,29	6.451	10,20	394	13,88	490	8,18	7.539	5,34
55-59	144	0,21	5.627	8,90	316	11,13	725	12,10	6.812	4,82
60-64	79	0,11	4.356	6,89	211	7,43	855	14,27	5.501	3,89
65-69	57	0,08	2.953	4,67	153	5,39	1.047	17,47	4.210	2,98
70-74	27	0,04	1.229	1,94	52	1,83	741	12,37	2.049	1,45
>75	34	0,05	1.086	1,72	51	1,80	1.529	25,52	2.700	1,91
<b>Jumlah</b>	<b>69.215</b>	<b>100</b>	<b>63.239</b>	<b>100</b>	<b>2.838</b>	<b>100</b>	<b>5.992</b>	<b>100</b>	<b>141.284</b>	<b>100</b>

Sumber : DKB Semester II 2021. Diolah

**Tabel 20.**  
**Jumlah Kepala Keluarga dan Rata-Rata Anggota Keluarga Menurut Kecamatan**

Kecamatan	Jumlah Penduduk		Jumlah KK		Rata-Rata anggota Keluarga
	n	%	n	%	
Payakumbuh Barat	54.540	38,60	16.199	38,37	3,37
Payakumbuh Utara	33.321	23,58	9.804	23,22	3,40
Payakumbuh Timur	29.761	21,06	9.214	21,82	3,23
Lamposi Tigo Nagori	11.614	8,22	3.400	8,05	3,42
Payakumbuh Selatan	12.048	8,53	3.601	8,53	3,35
<b>Jumlah</b>	<b>141.284</b>	<b>100</b>	<b>42.218</b>	<b>100</b>	<b>3,35</b>

*Sumber : DKB Semester II 2021. Diolah*

**Tabel 21.**

**Jumlah Kepala Keluarga Menurut Kecamatan dan Jenis Kelamin**

Kecamatan	Laki-laki		Perempuan		Jumlah	
	n	%	n	%	n	%
Payakumbuh Barat	12.845	37,75	3.354	40,96	16.199	38,37
Payakumbuh Utara	8.019	23,56	1.785	21,80	9.804	23,22
Payakumbuh Timur	7.396	21,73	1.818	22,20	9.214	21,82
Lamposi Tigo Nagori	2.804	8,24	596	7,28	3.400	8,05
Payakumbuh Selatan	2.966	8,72	635	7,76	3.601	8,53
<b>Jumlah</b>	<b>34.030</b>	<b>80,61</b>	<b>8.188</b>	<b>19,39</b>	<b>42.218</b>	<b>100</b>

*Sumber : DKB Semester II 2021. Diolah*

**Tabel 22.**  
**Komposisi Kepala Keluarga Menurut Kelompok Umur dan Jenis Kelamin**

Kelompok Umur	Laki laki		Perempuan		Jumlah	
	n	%	n	%	n	%
00-04	0	0,00	0	0,00	0	0,00
05-09	2	0,02	0	0,00	2	0,00
10-14	1	0,01	1	0,01	2	0,00
15-19	30	0,09	21	0,26	51	0,12
20-24	519	1,53	115	1,40	634	1,50
25-29	2.566	7,54	232	2,83	2.798	6,63
30-34	3.561	10,46	313	3,82	3.874	9,18
35-39	4.626	13,59	536	6,55	5.162	12,23
40-44	4.889	14,37	667	8,15	5.556	13,16
45-49	4.628	13,60	817	9,98	5.445	12,90
50-54	3.629	10,66	892	10,89	4.521	10,71
55-59	3.189	9,37	1.008	12,31	4.197	9,94
60-64	2.621	7,70	939	11,47	3.560	8,43
65-69	1.936	5,69	1.008	12,31	2.944	6,97
70-74	914	2,69	635	7,76	1.549	3,67
>75	919	2,70	1.004	12,26	1.923	4,55
<b>Jumlah</b>	<b>34.030</b>	<b>100</b>	<b>8.188</b>	<b>100</b>	<b>42.218</b>	<b>100</b>

Sumber : DKB Semester II 2021, Diolah

**Tabel 23.**  
**Jumlah Kepala Keluarga Menurut Status Perkawinan**

Status Perkawinan	Laki laki		Perempuan		L + P	
	n	%	n	%	n	%
Belum Kawin	997	2,93	467	5,70	1.464	3,47
Kawin	31.243	91,81	1.774	21,67	33.017	78,21
Cerai Hidup	850	2,50	1.786	21,81	2.636	6,24
Cerai Mati	940	2,76	4.161	50,82	5.101	12,08
<b>Jumlah</b>	<b>34.030</b>	<b>100</b>	<b>8.188</b>	<b>100</b>	<b>42.218</b>	<b>100</b>

*Sumber : DKB Semester II 2021. Diolah*

Tabel 24.

## Jumlah Kepala Keluarga Menurut Kelompok Umur dan Status Perkawinan

Kelompok Umur	Status Perkawinan								Jumlah	
	Belum Kawin		Kawin		Ceraai Hidup		Ceraai Mati		n	%
	n	%	n	%	n	%	n	%		
00-04	-	0,00		0,00		0,00		0,00	-	0,00
05-09	2	0,14		0,00		0,00		0,00	2	0,00
10-14	2	0,14		0,00		0,00		0,00	2	0,00
15-19	37	2,53	13	0,04	1	0,04		0,00	51	0,12
20-24	214	14,62	401	1,21	19	0,72	-	0,00	634	1,50
25-29	301	20,56	2.380	7,21	105	3,98	12	0,24	2.798	6,63
30-34	164	11,20	3.475	10,52	202	7,66	33	0,65	3.874	9,18
35-39	184	12,57	4.527	13,71	360	13,66	91	1,78	5.162	12,23
40-44	132	9,02	4.812	14,57	443	16,81	169	3,31	5.556	13,16
45-49	129	8,81	4.573	13,85	448	17,00	295	5,78	5.445	12,90
50-54	91	6,22	3.587	10,86	361	13,69	482	9,45	4.521	10,71
55-59	74	5,05	3.128	9,47	300	11,38	695	13,62	4.197	9,94
60-64	48	3,28	2.557	7,74	183	6,94	772	15,13	3.560	8,43
65-69	42	2,87	1.866	5,65	135	5,12	901	17,66	2.944	6,97
70-74	18	1,23	862	2,61	42	1,59	627	12,29	1.549	3,67
>=75	26	1,78	836	2,53	37	1,40	1024	20,07	1.923	4,55
<b>Jumlah</b>	<b>1.464</b>	<b>100</b>	<b>33.017</b>	<b>100</b>	<b>2.636</b>	<b>100</b>	<b>5.101</b>	<b>100</b>	<b>42.218</b>	<b>100</b>

Sumber : DKB Semester II 2021, Diolah

**Tabel 25.**  
**Jumlah Kepala Keluarga Menurut Pendidikan**

Pendidikan	laki-laki		Perempuan		L + P	
	n	%	n	%	n	%
Tidak/Blm Sekolah	343	1,01	126	1,54	469	1,11
Belum Tamat SD/ sederajat	265	0,78	125	1,53	390	0,92
Tamat SD/ sederajat	7.336	21,56	2.811	34,33	10.147	24,03
SLTP/ sederajat	5.556	16,33	1.462	17,86	7.018	16,62
SLTA/ sederajat	14.696	43,19	2.599	31,74	17.295	40,97
Diploma I dan II	151	0,44	122	1,49	273	0,65
Akademi/ Diploma III/ Sarjana Muda	1.187	3,49	257	3,14	1.444	3,42
Diploma IV/ Strata I	4.101	12,05	638	7,79	4.739	11,23
Strata II	382	1,12	46	0,56	428	1,01
Strata III	13	0,04	2	0,02	15	0,04
<b>Jumlah</b>	<b>34.030</b>	<b>100</b>	<b>8.188</b>	<b>100</b>	<b>42.218</b>	<b>100</b>

Sumber : DKB Semester II 2021. Diolah

**Tabel 26.**  
**Jumlah Kepala Keluarga Menurut Pekerjaan**

Pendidikan	Laki-laki		Perempuan		L + P	
	n	%	n	%	n	%
Belum/Tidak Bekerja	289	0,85	153	1,87	442	1,05
Aparatur Pejabat Negara	3.383	9,94	371	4,53	3.754	8,89
Tenaga Pengajar	286	0,84	137	1,67	423	1,00
Wiraswasta	22.789	66,97	1.126	13,75	23.915	56,65
Pertanian/Peternakan	5.922	17,40	197	2,41	6.119	14,49
Nelayan	9	0,03	0	0,00	9	0,02
Agama dan Kepercayaan	29	0,09	0	0,00	29	0,07
Pelajar/Mahasiswa	121	0,36	71	0,87	192	0,45
Tenaga Kesehatan	57	0,17	21	0,26	78	0,18
Pensiunan	1.138	3,34	361	4,41	1.499	3,55
Lainnya	7	0,02	5.751	70,24	5.758	13,64
<b>Jumlah</b>	<b>34.030</b>	<b>80,61</b>	<b>8.188</b>	<b>19,39</b>	<b>42.218</b>	<b>100</b>

Sumber : DKB Semester II 2021. Diolah

**Tabel 27.**  
**Jumlah KK dan Penduduk di Kelurahan di Kecamatan Payakumbuh Barat**

Kelurahan	Jumlah Penduduk			Jumlah Kepala Keluarga		
	Laki2	Perempuan	Total	Laki2	Perempuan	Total
Pakan Sinayan	966	942	1908	455	107	562
Kubu Gadang	1321	1338	2659	644	145	789
Bulakan Balai Kandih	2126	2066	4192	1040	235	1275
Payolansek	2350	2262	4612	1093	220	1313
Talang	1588	1556	3144	729	136	865
Padang Tinggi Piliang	1985	1986	3971	908	282	1190
Koto Tengah	1063	1108	2171	525	93	618
Subarang Batuang	1035	967	2002	479	69	548
Parik Rantang	2624	2555	5179	1212	411	1623
Parak Batuang	492	507	999	221	105	326
Nunang Daya Bangun	1787	1829	3616	847	276	1123
Labuah Basilang	1007	1007	2014	464	164	628
Ibuah	2461	2453	4914	1114	313	1427
Tanjung Pauh	1883	1910	3793	875	228	1103
Tanjung Gadang Sungai Pinago	1843	1826	3669	880	201	1081
Padangtongah Balai Nan Duo	1376	1436	2812	662	205	867
Padang Data Tanah Mati	1446	1439	2885	697	164	861
<b>JUMLAH</b>	<b>27425</b>	<b>27189</b>	<b>54540</b>	<b>12845</b>	<b>3354</b>	<b>16199</b>

Sumber : DKB Semester II 2021. Diolah

**Tabel 28.**  
**Jumlah Penduduk dan Jumlah KK di Kelurahan di Kecamatan Payakumbuh Utara**

Kelurahan	Jumlah Penduduk			Jumlah Kepala Keluarga		
	Laki2	Perempuan	Total	Laki2	Perempuan	Total
Napar	1456	1446	2902	681	186	867
Ompang Tanah Sirah	1523	1545	3068	759	144	903
Taratak Padang Kampuang	906	898	1804	436	74	510
Tigo Koto Dibuah	2241	2222	4463	1076	211	1287
Tigo Koto Diateh	2662	2642	5304	1262	229	1491
Ikua Koto Dibalai	1830	1765	3595	894	197	1091
Balai Tongah Koto	1414	1457	2871	692	172	864
Kapalo Koto Dibalali	1907	1944	3851	904	254	1158
Koto Kociak Kubu Tapak Rajo	2771	2692	5463	1315	318	1633
<b>Jumlah</b>	<b>16710</b>	<b>16611</b>	<b>33321</b>	<b>8019</b>	<b>1785</b>	<b>9804</b>

Sumber : DKB Semester II 2021, Diolah

**Tabel 29.**  
**Jumlah KK dan Penduduk di Kelurahan di Kecamatan Payakumbuh Timur**

Kelurahan	Jumlah Penduduk			Jumlah Kepala Keluarga		
	Laki2	Perempuan	Total	Laki2	Perempuan	Total
Balai Jaring	1.210	1.127	2.337	582	124	706
Padang Alai Bodi	1.194	1.145	2.339	590	131	721
Padang Tangah Payobadar	1.929	1.862	3.791	911	232	1.143
Sicincin	1.662	1.611	3.273	795	176	971
Padang Tiakar	2.232	2.281	4.513	1.117	305	1.422
Payobasung	1.250	1.248	2.498	634	167	801
Koto Panjang	1.306	1.258	2.564	621	184	805
Koto Baru	1.039	1.004	2.043	512	127	639
Tiakar	3.271	3.132	6.403	1.634	372	2.006
<b>Jumlah</b>	<b>15.093</b>	<b>14.668</b>	<b>29.761</b>	<b>7.396</b>	<b>1.818</b>	<b>9.214</b>

Sumber : DKB Semester II 2021. Diolah

Tabel 30.

Jumlah KK dan Penduduk di Kelurahan di Kecamatan LATINA

Kelurahan	Jumlah Penduduk			Jumlah Kepala Keluarga		
	Laki2	Perempuan	Total	Laki2	Perempuan	Total
Sungai Durian	1353	1380	2733	677	134	811
Parit Muko Aia	801	742	1543	370	90	460
Parambahan	630	636	1266	307	81	388
Padang Sikabu	928	900	1828	437	72	509
Koto Panjang Padang	961	952	1913	467	99	566
Koto Panjang Dalam	1180	1151	2331	546	120	666
<b>JUMLAH</b>	<b>5853</b>	<b>5761</b>	<b>11614</b>	<b>2804</b>	<b>596</b>	<b>3400</b>

Sumber : DKB Semester II 2021. Diolah

**Tabel 31.**  
**Jumlah KK dan Penduduk di Kelurahan di Kecamatan Payakumbuh Selatan**

Kelurahan	Jumlah Penduduk			Jumlah Kepala Keluarga		
	Laki2	Perempuan	Total	Laki2	Perempuan	Total
Padang Karambia	764	741	1.505	365	80	445
Koto Tuo Limo Kampuang	629	615	1.244	313	68	381
Limbukan	1.503	1.490	2.993	727	166	893
Balai Panjang	946	940	1.886	455	96	551
Kapalo Koto Ampangan	904	832	1.736	436	95	531
Sawah padang Aua Kuniang	1.342	1.342	2.684	670	130	800
<b>JUMLAH</b>	<b>6.088</b>	<b>5.960</b>	<b>12.048</b>	<b>2.966</b>	<b>635</b>	<b>3.601</b>

*Sumber : DKB Semester II 2021. Diolah*

**Tabel 32.**

**Jumlah dan Poporsi Tenaga Kerja Menurut Kecamatan dan Jenis Kelamin**

Kecamatan	Jenis Kelamin				Jumlah	
	Laki-laki		Perempuan			
	n	%	n	%	n	%
Payakumbuh Barat	18.354	38,42	18.398	38,92	36.752	38,67
Payakumbuh Utara	11.245	23,54	11.093	23,47	22.338	23,50
Payakumbuh Timur	10.206	21,36	9.912	20,97	20.118	21,17
Lamposi Tigo Nagori	3.831	8,02	3.809	8,06	7.640	8,04
Payakumbuh Selatan	4.140	8,67	4.060	8,59	8.200	8,63
Jumlah	<b>47.776</b>	<b>100</b>	<b>47.272</b>	<b>100</b>	<b>95.048</b>	<b>100</b>

Sumber : DKB Semester II 2021. Diolah

**Tabel 33.**  
**Jumlah dan Proporsi Tenaga Kerja Menurut Kelompok Umur dan Jenis Kelamin**

Kelompok Umur	Jenis Kelamin				Jumlah	
	Laki-laki		Perempuan		n	%
	n	%	n	%		
15-19	6.200	12,98	6.007	12,71	12.207	12,84
20-24	6.189	12,95	5.907	12,50	12.096	12,73
25-29	5.689	11,91	5.421	11,47	11.110	11,69
30-34	4.660	9,75	4.774	10,10	9.434	9,93
35-39	5.272	11,03	5.295	11,20	10.567	11,12
40-44	5.251	10,99	4.996	10,57	10.247	10,78
45-49	4.834	10,12	4.701	9,94	9.535	10,03
50-54	3.741	7,83	3.798	8,03	7.539	7,93
55-59	3.267	6,84	3.545	7,50	6.812	7,17
60-64	2.673	5,59	2.828	5,98	5.501	5,79
<b>Jumlah</b>	<b>47.776</b>	<b>100</b>	<b>47.272</b>	<b>100</b>	<b>95.048</b>	<b>100</b>

Sumber : DKB Semester II 2021. Diolah

**Tabel 34.**  
**Jumlah dan Proporsi Tenaga Kerja Menurut Pendidikan dan Jenis Kelamin**

Pendidikan	Jenis Kelamin				Jumlah	
	Laki-laki		Perempuan			
	n	%	n	%	n	%
Tidak/Blm Sekolah	807	1,69	444	0,94	1.251	1,32
Belum Tamat SD/ sederajat	1.405	2,94	1.032	2,18	2.437	2,56
Tamat SD/ sederajat	7.292	15,26	6.013	12,72	13.305	14,00
SLTP/ sederajat	8.750	18,31	7.833	16,57	16.583	17,45
SLTA/ sederajat	22.867	47,86	21.681	45,86	44.548	46,87
Diploma I dan II	146	0,31	393	0,83	539	0,57
Akademi/Diploma III/Sarjana Muda	1.307	2,74	2.306	4,88	3.613	3,80
Diploma IV/Strata I	4.806	10,06	7.141	15,11	11.947	12,57
StrataII	384	0,80	419	0,89	803	0,84
Strata III	12	0,03	10	0,02	22	0,02
<b>Jumlah</b>	<b>47.776</b>	<b>100</b>	<b>47.272</b>	<b>100</b>	<b>95.048</b>	<b>100</b>

Sumber : DKB Semester II 2021. Diolah

**Tabel 35.**

**Jumlah dan Proporsi Angkatan Kerja Menurut Kecamatan dan Jenis Kelamin**

Kecamatan	Jenis Kelamin				Jumlah	
	Laki-laki		Perempuan			
	n	%	n	%	n	%
Payakumbuh Barat	12.893	38,05	4.422	41,89	17.315	38,97
Payakumbuh Utara	7.988	23,58	2.580	24,44	10.568	23,78
Payakumbuh Timur	7.268	21,45	2.170	20,56	9.438	21,24
Lamposi Tigo Nagori	2.794	8,25	598	5,67	3.392	7,63
Payakumbuh Selatan	2.937	8,67	786	7,45	3.723	8,38
<b>Jumlah</b>	<b>33.880</b>	<b>100</b>	<b>10.556</b>	<b>100</b>	<b>44.436</b>	<b>100</b>

Sumber : DKB Semester II 2021. Diolah

**Tabel 36.**  
**Jumlah dan Proporsi Angkatan Kerja Menurut Kelompok Umur dan Jenis Kelamin**

Kelompok Umur	Jenis Kelamin				Jumlah	
	Laki-laki		Perempuan			
	n	%	n	%	n	%
15-19	87	0,26	20	0,19	107	0,24
20-24	1.344	3,97	477	4,52	1.821	4,10
25-29	3.863	11,40	1.702	16,12	5.565	12,52
30-34	4.323	12,76	1.714	16,24	6.037	13,59
35-39	5.114	15,09	1.589	15,05	6.703	15,08
40-44	5.170	15,26	1.263	11,96	6.433	14,48
45-49	4.793	14,15	1.073	10,16	5.866	13,20
50-54	3.707	10,94	1.060	10,04	4.767	10,73
55-59	3.173	9,37	1.077	10,20	4.250	9,56
60-64	2.306	6,81	581	5,50	2.887	6,50
<b>Jumlah</b>	<b>33.880</b>	<b>100</b>	<b>10.556</b>	<b>100</b>	<b>44.436</b>	<b>100</b>

*Sumber : DKB Semester II 2021, Diolah*

**Tabel 37.**  
**Jumlah dan Proporsi Angkatan Kerja Menurut Pendidikan dan Jenis Kelamin**

Pendidikan	Jenis Kelamin				Jumlah	
	Laki-laki		Perempuan		n	%
	n	%	n	%		
Tidak/Blm Sekolah	468	1,38	35	0,33	503	1,13
Belum Tamat SD/ sederajat	221	0,65	9	0,09	230	0,52
Tamat SD/ sederajat	6.566	19,38	524	4,96	7.090	15,96
SLTP/ sederajat	5.476	16,16	464	4,40	5.940	13,37
SLTA/ sederajat	15.241	44,99	2.930	27,76	18.171	40,89
Diploma I dan II	130	0,38	216	2,05	346	0,78
Akademi/ Diploma III/ Sarjana Muda	1.175	3,47	1.288	12,20	2.463	5,54
Diploma IV/ Strata I	4.227	12,48	4.727	44,78	8.954	20,15
Strata II	365	1,08	354	3,35	719	1,62
Strata III	11	0,03	9	0,09	20	0,05
<b>Jumlah</b>	<b>33.880</b>	<b>100</b>	<b>10.556</b>	<b>100</b>	<b>44.436</b>	<b>100</b>

Sumber : DKB Semester II 2021. Diolah

**Tabel 38.**  
**Jumlah Wajib KTP el dan Capaian Perekaman KTP el**

Kecamatan	Wajib KTP el			Capaian Perekaman KTP el			
	L	P	Jml	L	P	Jml	%
Payakumbuh Barat	18.744	19.242	37.986	18.633	19.150	37.783	99,47
Payakumbuh Utara	11.489	11.613	23.102	11.436	11.571	23.007	99,59
Payakumbuh Timur	10.577	10.650	21.227	10.512	10.604	21.116	99,48
Lamposi Tigo Nagori	3.951	3.985	7.936	3.901	3.956	7.857	99,00
Payakumbuh Selatan	4.197	4.254	8.451	4.173	4.239	8.412	99,54
<b>Jumlah</b>	<b>48.958</b>	<b>49.744</b>	<b>98.702</b>	<b>48.655</b>	<b>49.520</b>	<b>98.175</b>	<b>99,47</b>

Sumber : DKB Semester II 2021. Diolah

**Tabel 39.**  
**Jumlah Wajib KTP el dan Capaian Kepemilikan KTP el**

Kecamatan	Wajib KTP el			Kepemilikan KTP el			
	L	P	Jml	L	P	Jml	%
Payakumbuh Barat	18.744	19.242	37.986	18.589	19.130	37.719	99,30
Payakumbuh Utara	11.489	11.613	23.102	11.415	11.552	22.967	99,42
Payakumbuh Timur	10.577	10.650	21.227	10.488	10.586	21.074	99,28
Lamposi Tigo Nagori	3.951	3.985	7.936	3.896	3.952	7.848	98,89
Payakumbuh Selatan	4.197	4.254	8.451	4.166	4.232	8.398	99,37
<b>Jumlah</b>	<b>48.958</b>	<b>49.744</b>	<b>98.702</b>	<b>48.554</b>	<b>49.452</b>	<b>98.006</b>	<b>99,29</b>

Sumber : DKB Semester II 2021. Diolah

**Tabel 40.**  
**Jumlah dan Kepemilikan Kartu Keluarga per Kecamatan**

No	Kecamatan	Jumlah Kepala Keluarga	Kepemilikan	%
1	Payakumbuh Barat	16.199	15.599	96,30
2	Payakumbuh Utara	9.804	9.524	97,14
3	Payakumbuh Timur	9.214	9.019	97,88
4	Lamposi Tigo Nagori	3.400	3.303	97,15
5	Payakumbuh Selatan	3.601	3.464	96,20
	<b>Jumlah</b>	<b>42.218</b>	<b>40.909</b>	<b>96,90</b>

*Sumber : DKB Semester II 2021. Diolah*

**Tabel 41.**  
**Jumlah dan Kepemilikan Akta Kelahiran Anak Usia 0-18 tahun**

No	Kecamatan	Anak 0-18 tahun	Kepemilikan	%
1	Payakumbuh Barat	18.284	17.812	97,42
2	Payakumbuh Utara	11.245	11.023	98,03
3	Payakumbuh Timur	9.402	9.100	96,79
4	Lamposi Tigo Nagori	4.073	4.008	98,40
5	Payakumbuh Selatan	3.965	3.889	98,08
	<b>Jumlah</b>	<b>46.969</b>	<b>45.832</b>	<b>97,58</b>

*Sumber : DKB Semester II 2021. Diolah*

**Tabel 42.**  
**Jumlah dan Kepemilikan Akta Kelahiran**

No	Kecamatan	Jml Penduduk	Kepemilikan	%
1	Payakumbuh Barat	54.540	27.701	50,79
2	Payakumbuh Utara	33.321	17.341	52,04
3	Payakumbuh Timur	29.761	15.308	51,44
4	Lamposi Tigo Nagori	11.614	6.069	52,26
5	Payakumbuh Selatan	12.048	6.044	50,17
	<b>Jumlah</b>	<b>141.284</b>	<b>72.463</b>	<b>51,29</b>

*Sumber : DKB Semester II 2021. Diolah*

**Tabel 43.**  
**Jumlah dan Kepemilikan Akta Perkawinan**

No	Kecamatan	Jml Status Kawin (jiwa)	Kepemilikan Akta Perkawinan	%
1	Payakumbuh Barat	23.896	18.030	75,45
2	Payakumbuh Utara	14.897	12.568	84,37
3	Payakumbuh Timur	13.616	11.003	80,81
4	Lamposi Tigo Nagori	5.265	4.439	84,31
5	Payakumbuh Selatan	5.565	4.411	79,26
	<b>Jumlah</b>	<b>63.239</b>	<b>50.451</b>	<b>79,78</b>

Sumber : DKB Semester II 2021. Diolah

**Tabel 44.**  
**Jumlah dan Kepemilikan Akta Perceraian**

No	Kecamatan	Jml Status Cerai Hidup (jiwa)	Kepemilikan Akta Perceraian	%
1	Payakumbuh Barat	1176	689	58,59
2	Payakumbuh Utara	624	350	56,09
3	Payakumbuh Timur	611	343	56,14
4	Lamposi Tigo Nagori	188	105	55,85
5	Payakumbuh Selatan	239	151	63,18
	<b>Jumlah</b>	<b>2.838</b>	<b>1.638</b>	<b>57,72</b>

*Sumber : DKB Semester II 2021. Diolah*

**Tabel 45.**  
**Jumlah dan Kepemilikan Kartu Identitas Anak**

No	Kecamatan	Anak 0-17 tahun	Kepemilikan	%
1	Payakumbuh Barat	16.554	5.387	32,54
2	Payakumbuh Utara	10.219	3.489	34,14
3	Payakumbuh Timur	8.534	2.698	31,61
4	Lamposi Tigo Nagori	3.678	1.264	34,37
5	Payakumbuh Selatan	3.597	1.156	32,14
	<b>Jumlah</b>	<b>42.582</b>	<b>13.994</b>	<b>32,86</b>

*Sumber : DKB Semester II 2021. Diolah*

**Tabel 46.**  
**Jumlah dan Kepemilikan Akta Kematian**

Kecamatan	Jumlah Penduduk Meninggal	Jumlah Penduduk Meninggal Yang diterbitkan Akta Kematian	%
Payakumbuh Barat	403	403	100,00
Payakumbuh Utara	276	276	100,00
Payakumbuh Timur	245	245	100,00
Lamposi Tigo Nagori	71	71	100,00
Payakumbuh Selatan	97	97	100,00
<b>Jumlah</b>	<b>1.092</b>	<b>1.092</b>	<b>100,00</b>

Sumber : DKB Semester II 2021. Diolah

**Tabel 47.**  
**Migrasi Masuk Ke Kota Payakumbuh**

<b>Kecamatan</b>	<b>Migrasi masuk dalam Sumbar</b>	<b>Migrasi masuk luar Sumbar</b>	<b>Jumlah</b>
Payakumbuh Barat	747	479	1226
Payakumbuh Utara	438	262	700
Payakumbuh Timur	446	388	834
Lamposi Tigo Nagori	132	94	226
Payakumbuh Selatan	206	104	310
<b>Jumlah</b>	<b>1.969</b>	<b>1.327</b>	<b>3296</b>

Sumber : DKB Semester II 2021. Diolah

**Tabel 48.**  
**Migrasi Keluar dari Kota Payakumbuh**

Kecamatan	Migrasi keluar dalam Sumbar	Migrasi keluar Sumbar	Angka Migrasi Keluar
Payakumbuh Barat	782	506	1288
Payakumbuh Utara	356	247	603
Payakumbuh Timur	380	314	694
Lamposi Tigo Nagori	148	75	223
Payakumbuh Selatan	148	112	260
<b>Jumlah</b>	<b>1.814</b>	<b>1.254</b>	<b>3.068</b>

Sumber : DKB Semester II 2021. Diolah

**Tabel 49.**  
**Tabel Migrasi Kota Payakumbuh**

<b>Kecamatan</b>	<b>Migrasi masuk dalam Sumbar</b>	<b>Migrasi masuk luar Sumbar</b>	<b>Migrasi keluar dalam Sumbar</b>	<b>Migrasi keluar Sumbar</b>
Payakumbuh Barat	747	479	782	506
Payakumbuh Utara	438	262	356	247
Payakumbuh Timur	446	388	380	314
Lamposi Tigo Nagori	132	94	148	75
Payakumbuh Selatan	206	104	148	112
<b>Jumlah</b>	<b>1.969</b>	<b>1.327</b>	<b>1.814</b>	<b>1.254</b>

Sumber : DKB Semester II 2021. Diolah

**Tabel 50.**  
**Jumlah penduduk Menurut Usia pendidikan**

No	Usia Sekolah	Laki-Laki	Perempuan	Jumlah
1	04 - 05 tahun	2.529	2.357	4.886
2	06 tahun	1.319	1.169	2.488
3	07 - 12 tahun	8.253	7.637	15.890
4	13 - 15 tahun	4.128	3.851	7.979
5	16 - 18 tahun	3.605	3.407	7.012
6	19 - 22 tahun	5.126	4.926	10.052
	<b>JUMLAH</b>	<b>24.960</b>	<b>23.347</b>	<b>48.307</b>

Sumber : DKB Semester II 2021. Diolah

**Tabel 51.**  
**Jumlah Penyandang Disabilitas**

Jenis Kecacatan	Jenis Kelamin				Jumlah	
	Laki-laki		Perempuan			
	n	%	n	%	n	%
Cacat Fisik	11	0,02	8	0,01	19	0,01
Cacat Netra/Buta	3	0	1	0	4	0
Cacat Rungu/Wicara	6	0,01	7	0,01	13	0,01
Cacat Mental/Jiwa	13	0,02	14	0,02	27	0,02
Cacat Fisik dan Mental	5	0,01	0	0	5	0
Cacat Lainnya	4	0,01	1	0	5	0
<b>Jumlah</b>	<b>42</b>	<b>0,06</b>	<b>31</b>	<b>0,04</b>	<b>73</b>	<b>0,05</b>

*Sumber : DKB Semester II 2021. Diolah*

## PENUTUP

Data kependudukan dapat memberikan gambaran mengenai status dan Sistem Informasi Administrasi Kependudukan (SI AK) yang ada saat ini di Kota Payakumbuh. Dari data tersebut dapat dilihat gambaran kependudukan yang digunakan untuk menyusun kebijakan daerah, penelitian dan sebagai dasar bagi pendataan yang lain. Buku Data Agregat Kependudukan Kota Payakumbuh Semester II Tahun 2021 ini diharapkan dapat digunakan oleh instansi pemerintah/swasta maupun pihak-pihak lain yang membutuhkan.

Selanjutnya untuk mengetahui lebih lanjut tentang kondisi ke depan tentang kependudukan dan permasalahannya, maka Data Agregat ini akan disajikan secara berkala. Pada waktu mendatang akan dilakukan berbagai usaha untuk menyajikan data yang lebih akurat dan valid, antara lain dengan memperbaiki sistem yang ada pada Dinas Kependudukan dan Pencatatan Sipil Kota Payakumbuh.

Data yang valid dan akurat juga tergantung pada karakter dan perilaku masyarakat sendiri sehingga diharapkan masyarakat yang melakukan registrasi pada Dinas Kependudukan dan Pencatatan Sipil Kota Payakumbuh mengisi datanya dengan benar dan lengkap serta tidak terlambat melakukan registasi apabila terjadi peristiwa penting seperti kelahiran, kematian, perkawinan, perceraian, pindah dan datang. Kami menyadari bahwa Buku Data Agregat Kependudukan Kota Payakumbuh ini masih belum sempurna sehingga kritik dan saran untuk perbaikan laporan kependudukan mendatang, baik dari pengguna data maupun pemerhati masalah kependudukan sangat kami harapkan.

*BUKU DATA AGREGAT KEPENDUDUKAN SEMESTER II TAHUN 2021*

