

PEMERINTAH KOTA BUKITTINGGI



**DATA AGREGAT
KEPENDUDUKAN
SEMESTER II TAHUN 2024
KOTA BUKITTINGGI**

DINAS KEPENDUDUKAN DAN PENCATATAN SIPIL

Tim Penyusun Data Agregat Kependudukan Semester II Tahun 2024 Kota Bukittinggi
Kota Bukittinggi Dinas Kependudukan dan Pencatatan Sipil
Jln. H. Miskin Palolok - Bukittinggi
Telp : (0752) 35287 / Faks : (0752) 628287
Email : disdukcapilbkt@gmail.com
Pengaduan : 0822 8586 0023

DATA AGREGAT KEPENDUDUKAN SEMESTER II TAHUN 2024 KOTA BUKITTINGGI



DATA AGREGAT KEPENDUDUKAN SEMESTER II TAHUN 2024
KOTA BUKITTINGGI



DINAS KEPENDUDUKAN DAN PENCATATAN SIPIL
KOTA BUKITTINGGI

KATA PENGANTAR

Puji syukur kami haturkan kehadirat Allah SWT, karena atas izin-Nya Data Agregat Kependudukan Semester II tahun 2024 Kota Bukittinggi telah dapat kami selesaikan.

Sebagai Implementasi atas Pelaksanaan Undang-Undang Nomor 23 Tahun 2006 tentang Administrasi Kependudukan dan Undang-Undang Nomor 24 Tahun 2013 tentang perubahan Undang-Undang Nomor 23 Tahun 2006, ada 3 (tiga) Program Strategis Nasional di Bidang Kependudukan dan Pencatatan Sipil, yaitu : Pemutakhiran Data Kependudukan, Penerbitan Nomor Induk Kependudukan (NIK) dan Penerapan Kartu Tanda Penduduk (KTP) Elektronik yang berlaku seumurhidup sepanjang tidak ada perubahan data.

Pelaksanaan ketiga program tersebut, pada akhirnya diharapkan dapat mewujudkan Data Kependudukan yang Akurat, Fleksibel, Lengkap, Mutakhir dan mudah di akses serta bermanfaat untuk kepentingan Pemerintah dan Pembangunan Nasional. Buku ini diterbitkan mengacu kepada ketiga program tersebut dan dalam rangka menyediakan kebutuhan Data Kependudukan. Data yang disajikan ini bersifat dinamis yang dapat berubah setiap ada Peristiwa Penting lainnya seperti Lahir, Mati, Pindah, Datang dan sebagainya.

Mudah-mudahan data ini dapat bermanfaat untuk kebutuhan Organisasi Perangkat Daerah, stakeholder terkait dan masyarakat luas.

Terimakasih banyak atas segala kritik dan saran yang membangun, sangat kami harapkan.

Bukittinggi, 2025
KEPALA DINAS KEPENDUDUKAN DAN PENCATATAN SIPIL
KOTA BUKITTINGGI,

EMIL ACHIR, S.Sos
NIP. 196806181989031006

DAFTAR TABEL

Tabel 1.	Rekapitulasi Data Kependudukan Berdasarkan Jenis Kelamin Kota Bukittinggi	6
Tabel 2.	Rekapitulasi Data Kependudukan Berdasarkan Jenis Kelamin Kecamatan Guguk Panjang	8
Tabel 3.	Rekapitulasi Data Kependudukan Berdasarkan Jenis Kelamin Kecamatan Mandiangin Koto Selayan	10
Tabel 4.	Rekapitulasi Data Kependudukan Berdasarkan Jenis Kelamin Kecamatan Aur Birugo Tigo Baleh.....	12
Tabel 5.	Rekapitulasi Data Kependudukan Berdasarkan Agama Kota Bukittinggi	14
Tabel 6.	Rekapitulasi Data Kependudukan Berdasarkan Agama Kecamatan Guguk Panjang	16
Tabel 7.	Rekapitulasi Data Kependudukan Berdasarkan Agama Kecamatan Mandiangin Koto Selayan	18
Tabel 8.	Rekapitulasi Data Kependudukan Berdasarkan Agama Kecamatan Aur Birugo Tigo Baleh	20
Tabel 9.	Rekapitulasi Data Kependudukan Berdasarkan Status Perkawinan Kota Bukittinggi	22
Tabel 10.	Rekapitulasi Data Kependudukan Berdasarkan Status Perkawinan Kecamatan Guguk Panjang	24
Tabel 11.	Rekapitulasi Data Kependudukan Berdasarkan Status Perkawinan Kecamatan Mandiangin Koto Selayan	26
Tabel 12.	Rekapitulasi Data Kependudukan Berdasarkan Status Perkawinan Kecamatan Aur Birugo Tigo Baleh	28
Tabel 13.	Rekapitulasi Data Kependudukan Berdasarkan Pendidikan Kota Bukittinggi.....	30
Tabel 14.	Rekapitulasi Data Kependudukan Berdasarkan Pendidikan Kecamatan Guguk Panjang	32
Tabel 15.	Rekapitulasi Data Kependudukan Berdasarkan Pendidikan Kecamatan Mandiangin Koto Selayan	34
Tabel 16.	Rekapitulasi Data Kependudukan Berdasarkan Pendidikan Kecamatan Aur Birugo Tigo Baleh	36
Tabel 17.	Rekapitulasi Data Kependudukan Berdasarkan Pekerjaan dan Jenis Kelamin Kota Bukittinggi	38
Tabel 18.	Rekapitulasi Data Kependudukan Berdasarkan Pekerjaan dan Jenis Kelamin Kecamatan Guguk	

Panjang	40
Tabel 19. Rekapitulasi Data Kependudukan Berdasarkan Pekerjaan dan Jenis Kelamin Kecamatan Mandiangin Koto Selayan	42
Tabel 20. Rekapitulasi Data Kependudukan Berdasarkan Pekerjaan dan Jenis Kelamin Kecamatan Aur Birugo Tigo Baleh	44
Tabel 21. Rekapitulasi Data Kependudukan Berdasarkan Golongan Darah dan Jenis Kelamin Kota Bukittinggi	46
Tabel 22. Rekapitulasi Data Kependudukan Berdasarkan Golongan Darah dan Jenis Kelamin Kecamatan Guguk Panjang	48
Tabel 23. Rekapitulasi Data Kependudukan Berdasarkan Golongan Darah dan Jenis Kelamin Kecamatan Mandiangin Koto Selayan.....	50
Tabel 24. Rekapitulasi Data Kependudukan Berdasarkan Golongan Darah dan Jenis Kelamin Kecamatan Aur Birugo Tigo Baleh	52
Tabel 25. Rekapitulasi Data Kependudukan Berdasarkan Status Perekaman KTP Elektronik Kota Bukittinggi	54
Tabel 26. Rekapitulasi Data Kependudukan Berdasarkan Status Perekaman KTP Elektronik Kecamatan Guguk Panjang	56
Tabel 27. Rekapitulasi Data Kependudukan Berdasarkan Status Perekaman KTP Elektronik Kecamatan Mandiangin Koto Selayan	58
Tabel 28. Rekapitulasi Data Kependudukan Berdasarkan Status Perekaman KTP Elektronik Kecamatan Aur BirugoTigoBaleh.....	60
Tabel 29. Rekapitulasi Data Kependudukan Berdasarkan Kepemilikan Akta Kelahiran 0-17 Tahun Kota Bukittinggi.....	62
Tabel 30. Rekapitulasi Data Kependudukan Berdasarkan Kepemilikan Akta Kelahiran 0-17 Tahun Kecamatan Guguk Panjang	64
Tabel 31. Rekapitulasi Data Kependudukan Berdasarkan Kepemilikan Akta Kelahiran 0-17 Tahun Kecamatan Mandiangin Koto Selayan.....	66

Tabel 32. Rekapitulasi Data Kependudukan Berdasarkan Kepemilikan Akta Kelahiran 0-17 Tahun Kecamatan Aur BirugoTigo Baleh	68
Tabel 33. Rekapitulasi Data Kependudukan Berdasarkan Kelompok Umur Kota Bukittinggi.....	70
Tabel 34. Rekapitulasi Data Kependudukan Berdasarkan Kelompok Umur Kecamatan Guguk Panjang.....	72
Tabel 35. Rekapitulasi Data Kependudukan Berdasarkan Kelompok Umur Kecamatan Mandiangin Koto Selayan ..	75
Tabel 36. Rekapitulasi Data Kependudukan Berdasarkan Kelompok Umur Kecamatan Aur Birugo TigoBaleh	78
Tabel 37. Rekapitulasi Data Kependudukan Berdasarkan Kepemilikan Kartu Identitas Anak Kota Bukittinggi	81
Tabel 38. Rekapitulasi Data Kependudukan Berdasarkan Kepemilikan Kartu Identitas Anak Kecamatan Guguk Panjang	83
Tabel 39. Rekapitulasi Data Kependudukan Berdasarkan Kepemilikan Kartu Identitas Anak Kecamatan Mandiangin Koto Selayan.....	85
Tabel 40. Rekapitulasi Data Kependudukan Berdasarkan Kepemilikan Kartu Identitas Anak Kecamatan Aur BirugoTigo Baleh	87
Tabel 41. Rekapitulasi Data Kependudukan Berdasarkan Jumlah Kepala Keluarga Kota Bukittinggi	89
Tabel 42. Rekapitulasi Data Kependudukan Berdasarkan Jumlah Kepala Keluarga Kecamatan Guguk Panjang	91
Tabel 43. Rekapitulasi Data Kependudukan Berdasarkan Jumlah Kepala Keluarga Kecamatan Mandiangin Koto Selayan	93
Tabel 44. Rekapitulasi Data Kependudukan Berdasarkan Jumlah Kepala Keluarga Kecamatan Aur Birugo Tigo Baleh	95

**REKAPITULASI DATA KEPENDUDUKAN BERDASARKAN JENIS KELAMIN
KOTA BUKITINGGI**

NO	KECAMATAN	JUMLAH PENDUDUK (JIWA)		TOTAL
		LAKI-LAKI	PEREMPUAN	
1	KECAMATAN GUGUK PANJANG	24.900	24.714	49.614
2	KECAMATAN MANDIANGIN KOTO SELAYAN	30.479	30.272	60.751
3	KECAMATAN AUR BIRUGO TIGO BALEH	15.757	15.682	31.439
JUMLAH		71.136	70.668	141.804

Sumber : DKB Semester II 2024 (diolah)

JUMLAH PENDUDUK BERDASARKAN JENIS KELAMIN LAMIN KOTA BUKITINGGI

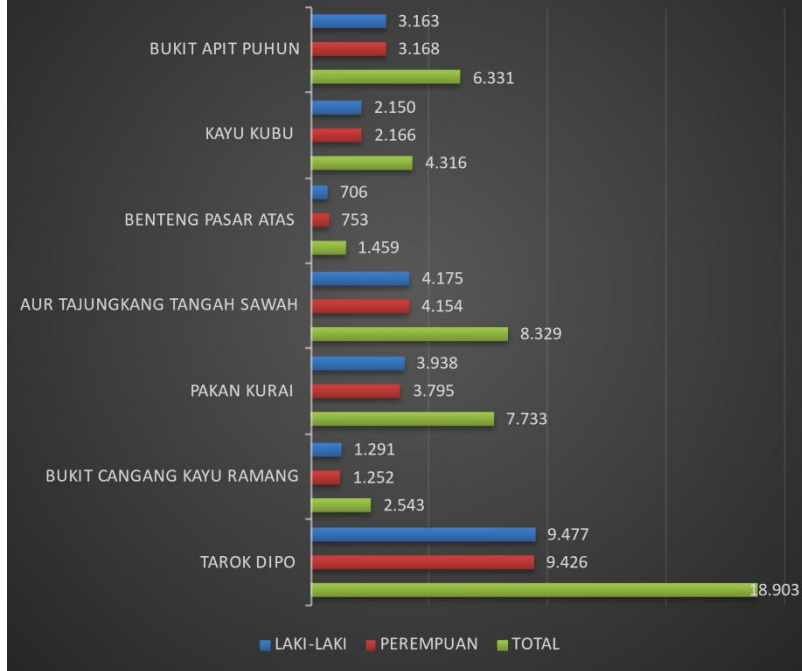


**REKAPITULASI DATA KEPENDUDUKAN BERDASARKAN JENIS KELAMIN
KECAMATAN GUGUK PANJANG**

NO	KELURAHAN	JUMLAH PENDUDUK (JIWA)		TOTAL
		LAKI-LAKI	PEREMPUAN	
1	TAROK DIPO	9.477	9.426	18.903
2	BUKIT CANGANG KAYU RAMANG	1.291	1.252	2.543
3	PAKAN KURAI	3.938	3.795	7.733
4	AUR TAJUNGKANG TANGAH SAWAH	4.175	4.154	8.329
5	BENTENG PASAR ATAS	706	753	1.459
6	KAYU KUBU	2.150	2.166	4.316
7	BUKIT APIT PUHUN	3.163	3.168	6.331
JUMLAH		24.900	24.714	49.614

Sumber : DKB Semester II 2024 (diolah)

**JUMLAH PENDUDUK BERDASARKAN JENIS KELAMIN LAMIN
KECAMATAN GUGUK PANJANG NG**

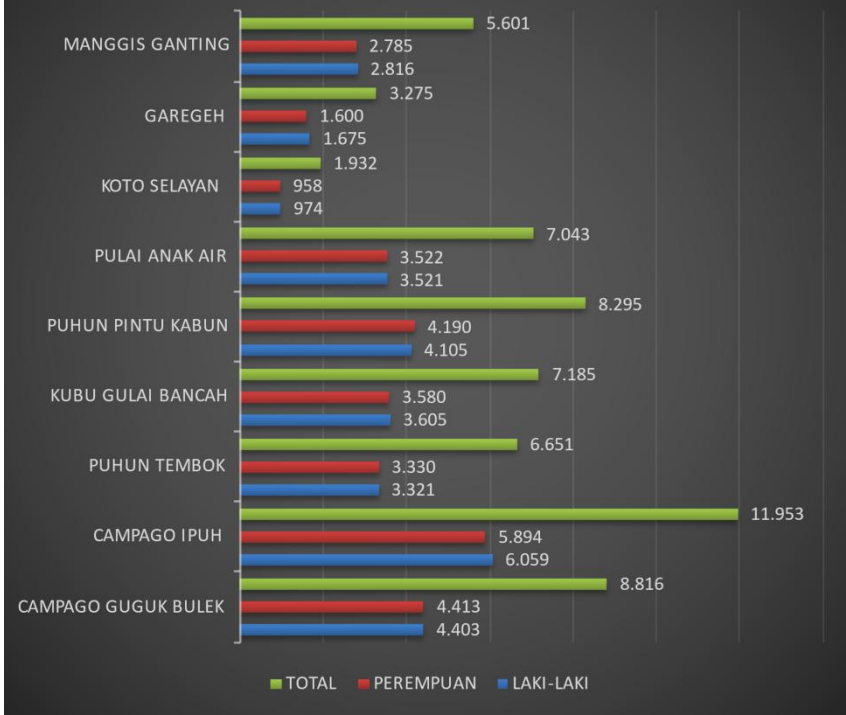


**REKAPITULASI DATA KEPENDUDUKAN BERDASARKAN JENIS KELAMIN
KECAMATAN MANDIANGIN KOTO SELAYAN**

NO	KELURAHAN	JUMLAH PENDUDUK (JIWA)		TOTAL
		LAKI-LAKI	PEREMPUAN	
1	CAMPAGO GUGUK BULEK	4.403	4.413	8.816
2	CAMPAGO IPUH	6.059	5.894	11.953
3	PUHUN TEMBOK	3.321	3.330	6.651
4	KUBU GULAI BANCAH	3.605	3.580	7.185
5	PUHUN PINTU KABUN	4.105	4.190	8.295
6	PULAI ANAK AIR	3.521	3.522	7.043
7	KOTO SELAYAN	974	958	1.932
8	GAREGEH	1.675	1.600	3.275
9	MANGGIS GANTING	2.816	2.785	5.601
JUMLAH		30.479	30.272	60.751

Sumber : DKB Semester II 2024 (diolah)

**JUMLAH PENDUDUK BERDASARKAN JENIS KELAMIN
KECAMATAN MANDIANGIN KOTO SELAYAN**

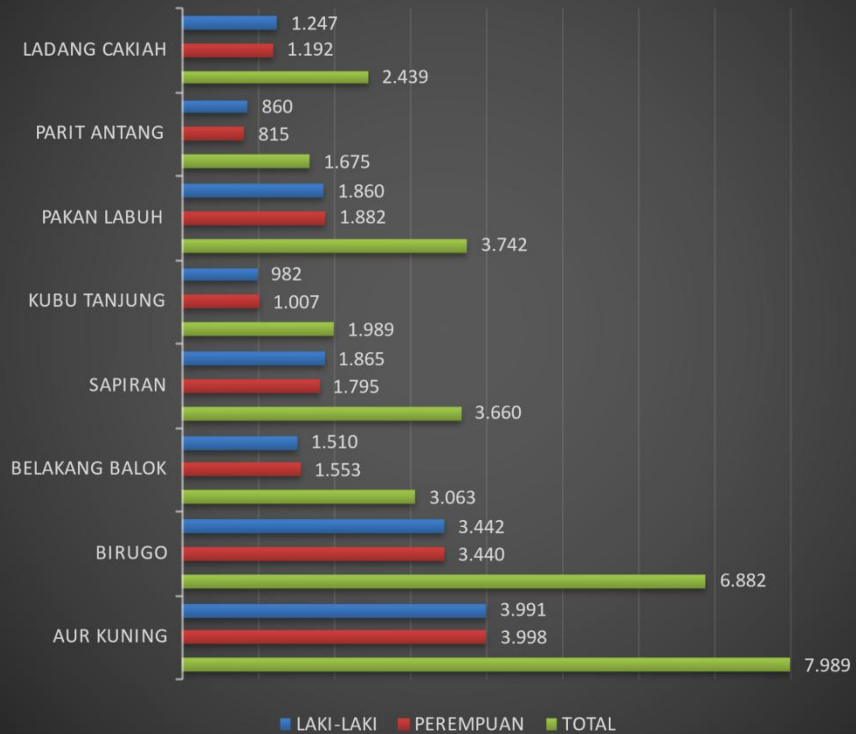


**REKAPITULASI DATA KEPENDUDUKAN BERDASARKAN JENIS KELAMIN
KECAMATAN AUR BIRUGO TIGO BALEH**

NO	KELURAHAN	JUMLAH PENDUDUK (JIWA)		TOTAL
		LAKI-LAKI	PEREMPUAN	
1	AUR KUNING	3.991	3.998	7.989
2	BIRUGO	3.442	3.440	6.882
3	BELAKANG BALOK	1.510	1.553	3.063
4	SAPIRAN	1.865	1.795	3.660
5	KUBU TANJUNG	982	1.007	1.989
6	PAKAN LABUH	1.860	1.882	3.742
7	PARIT ANTANG	860	815	1.675
8	LADANG CAKIAH	1.247	1.192	2.439
JUMLAH		15.757	15.682	31.439

Sumber : DKB Semester II 2024 (diolah)

**JUMLAH PENDUDUK BERDASARKAN JENIS KELAMIN
KECAMATAN AUR BIRUGO TIGO BALEH ALEH**

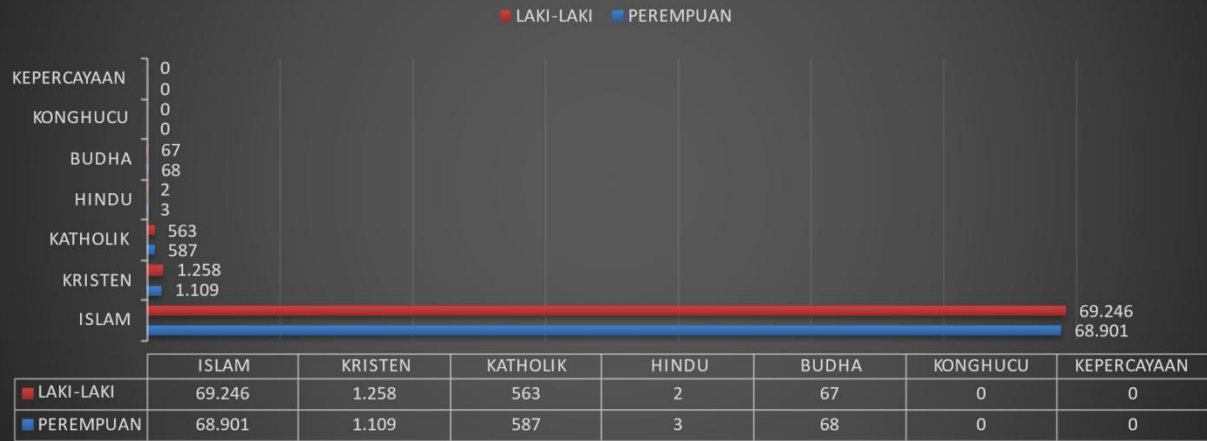


**REKAPITULASI DATA KEPENDUDUKAN BERDASARKAN AGAMA
KOTA BUKITTINGGI**

NO	KECAMATAN	ISLAM		KRISTEN		KATHOLIK		HINDU		BUDHA		KONGHUCU		KEPERCAYAAN	
		LK	PR	LK	PR	LK	PR	LK	PR	LK	PR	LK	PR	LK	PR
1	KECAMATAN GUGUK PANJANG	24.217	24.021	337	312	294	323	2	3	50	55	0	0	0	0
2	KECAMATAN MANDIANGIN KOTO SELAYAN	29.396	29.308	824	716	244	237	0	0	15	11	0	0	0	0
3	KECAMATAN AUR BIRUGO TIGO BALEH	15.633	15.572	97	81	25	27	0	0	2	2	0	0	0	0
JUMLAH		69.246	68.901	1.258	1.109	563	587	2	3	67	68	0	0	0	0

Sumber : DKB Semester II 2024 (diolah)

REKAPITULASI DATA KEPENDUDUKAN BERDASARKAN AGAMA GAMA KOTA BUKITTINGGI GI

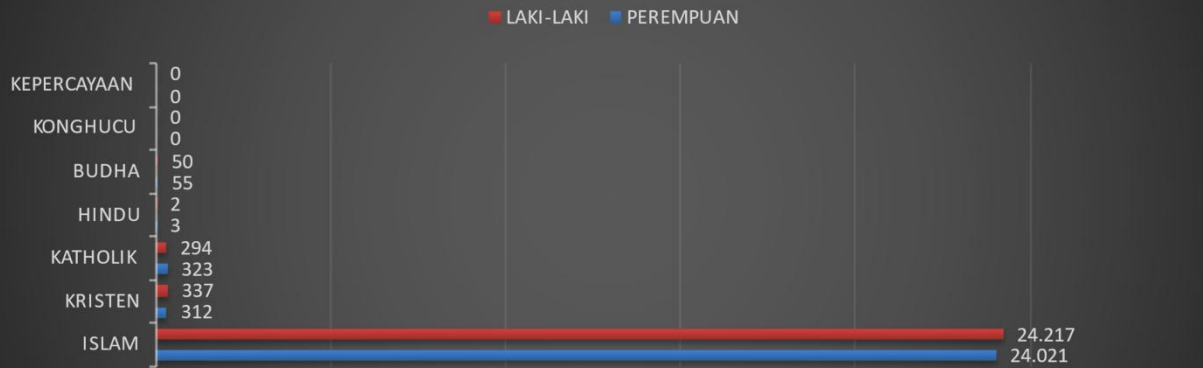


**REKAPITULASI DATA KEPENDUDUKAN BERDASARKAN AGAMA
KECAMATAN GUGUK PANJANG**

NO	KELURAHAN	ISLAM		KRISTEN		KATHOLIK		HINDU		BUDHA		KONGHUCU		KEPERCAYAAN	
		LK	PR	LK	PR	LK	PR	LK	PR	LK	PR	LK	PR	LK	PR
1	TAROK DIPO	9.030	8.996	279	244	165	180	2	3	1	3	0	0	0	0
2	BUKIT CANGANG KAYU RAMANG	1.265	1.221	11	12	14	18	0	0	1	1	0	0	0	0
3	PAKAN KURAI	3.927	3.782	5	7	1	4	0	0	5	2	0	0	0	0
4	AUR TAJUNGGANG TANGAH SAWAH	4.155	4.125	6	15	11	13	0	0	3	1	0	0	0	0
5	BENTENG PASAR ATAS	557	588	11	13	98	104	0	0	40	48	0	0	0	0
6	KAYU KUBU	2.145	2.162	3	3	2	1	0	0	0	0	0	0	0	0
7	BUKIT APIT PUHUN	3.138	3.147	22	18	3	3	0	0	0	0	0	0	0	0
JUMLAH		24.217	24.021	337	312	294	323	2	3	50	55	0	0	0	0

Sumber : DKB Semester II 2024 (diolah)

REKAPITULASI DATA KEPENDUDUKAN BERDASARKAN AGAMA GAMA KECAMATAN GUGUK PANJANG NG



	ISLAM	KRISTEN	KATHOLIK	HINDU	BUDHA	KONGHUCU	KEPERCAYAAN
LAKI-LAKI	24.217	337	294	2	50	0	0
PEREMPUAN	24.021	312	323	3	55	0	0


**REKAPITULASI DATA KEPENDUDUKAN BERDASARKAN AGAMA
KECAMATAN MANDIANGIN KOTO SELAYAN**

NO	KELURAHAN	ISLAM		KRISTEN		KATHOLIK		HINDU		BUDHA		KONGHUCU		KEPERCAYAAN	
		LK	PR	LK	PR	LK	PR	LK	PR	LK	PR	LK	PR	LK	PR
1	CAMPAGO GUGUK BULEK	4.016	4.064	317	286	69	63	0	0	1	0	0	0	0	0
2	CAMPAGO IPUH	6.026	5.853	32	40	1	1	0	0	0	0	0	0	0	0
3	PUHUN TEMBOK	3.306	3.313	7	6	5	10	0	0	3	1	0	0	0	0
4	KUBU GULAI BANCAH	3.585	3.559	10	12	6	6	0	0	4	3	0	0	0	0
5	PUHUN PINTU KABUN	4.089	4.180	7	5	5	3	0	0	4	2	0	0	0	0
6	PULAI ANAK AIR	3.274	3.308	163	128	81	81	0	0	3	5	0	0	0	0
7	KOTO SELAYAN	973	957	1	1	0	0	0	0	0	0	0	0	0	0
8	GAREGEH	1.652	1.590	20	9	3	1	0	0	0	0	0	0	0	0
9	MANGGIS GANTING	2.475	2.484	267	229	74	72	0	0	0	0	0	0	0	0
JUMLAH		29.396	29.308	824	716	244	237	0	0	15	11	0	0	0	0

Sumber : DKB Semester II 2024 (diolah)

REKAPITULASI DATA KEPENDUDUKAN BERDASARKAN AGAMA GAMA KECAMATAN MANDIANGIN KOTO SELAYAN

■ LAKI-LAKI ■ PEREMPUAN



	ISLAM	KRISTEN	KATHOLIK	HINDU	BUDHA	KONGHUCU	KEPERCAYAAN
■ LAKI-LAKI	29.396	824	244	0	15	0	0
■ PEREMPUAN	29.308	716	237	0	11	0	0

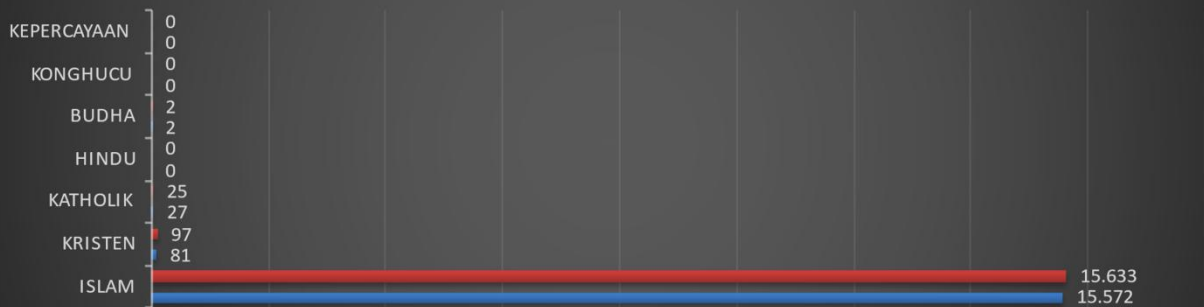
**REKAPITULASI DATA KEPENDUDUKAN BERDASARKAN AGAMA
KECAMATAN AUR BIRUGO TIGO BALEH**

NO	KELURAHAN	ISLAM		KRISTEN		KATHOLIK		HINDU		BUDHA		KONGHUCU		KEPERCAYAAN	
		LK	PR	LK	PR	LK	PR	LK	PR	LK	PR	LK	PR	LK	PR
1	AUR KUNING	3.987	3.993	4	5	0	0	0	0	0	0	0	0	0	0
2	BIRUGO	3.413	3.418	27	17	2	5	0	0	0	0	0	0	0	0
3	BELAKANG BALOK	1.473	1.516	22	23	13	12	0	0	2	2	0	0	0	0
4	SAPIRAN	1.811	1.750	44	35	10	10	0	0	0	0	0	0	0	0
5	KUBU TANJUNG	982	1.007	0	0	0	0	0	0	0	0	0	0	0	0
6	PAKAN LABUH	1.860	1.882	0	0	0	0	0	0	0	0	0	0	0	0
7	PARIT ANTANG	860	815	0	0	0	0	0	0	0	0	0	0	0	0
8	LADANG CAKIAH	1.247	1.191	0	1	0	0	0	0	0	0	0	0	0	0
JUMLAH		15.633	15.572	97	81	25	27	0	0	2	2	0	0	0	0

Sumber : DKB Semester II 2024 (diolah)

REKAPITULASI DATA KEPENDUDUKAN BERDASARKAN AGAMA GAMA KECAMATAN AUR BIRUGO TIGO BALEH ALEH

■ LAKI-LAKI ■ PEREMPUAN



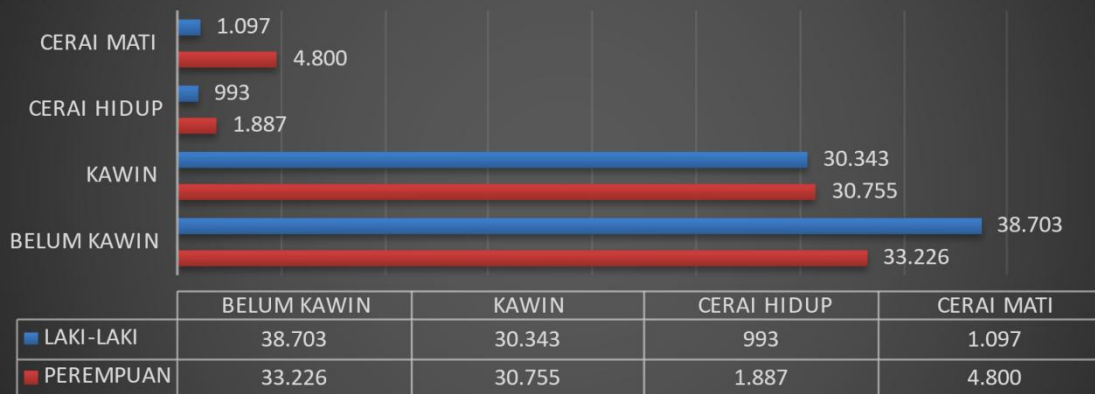
	ISLAM	KRISTEN	KATHOLIK	HINDU	BUDHA	KONGHUCU	KEPERCAYAAN
■ LAKI-LAKI	15.633	97	25	0	2	0	0
■ PEREMPUAN	15.572	81	27	0	2	0	0

**REKAPITULASI DATA KEPENDUDUKAN
BERDASARKAN STATUS PERKAWINAN DAN JENIS KELAMIN
KOTA BUKITINGGI**

NO	KELURAHAN	STATUS							
		BELUM KAWIN		KAWIN		CERAI HIDUP		CERAI MATI	
		LK	PR	LK	PR	LK	PR	LK	PR
1	KECAMATAN GUGUK PANJANG	13.555	11.601	10.517	10.644	423	726	405	1.743
2	KECAMATAN MANDIANGIN KOTO SELAYAN	16.526	14.176	13.097	13.259	397	796	459	2.041
3	KECAMATAN AUR BIRUGO TIGO BALEH	8.622	7.449	6.729	6.852	173	365	233	1.016
JUMLAH		38.703	33.226	30.343	30.755	993	1.887	1.097	4.800

Sumber : DKB Semester II 2024 (diolah)

**DATA PENDUDUK BERDASARKAN STATUS PERKAWINANAWINAN
KOTA BUKITINGGI GI**



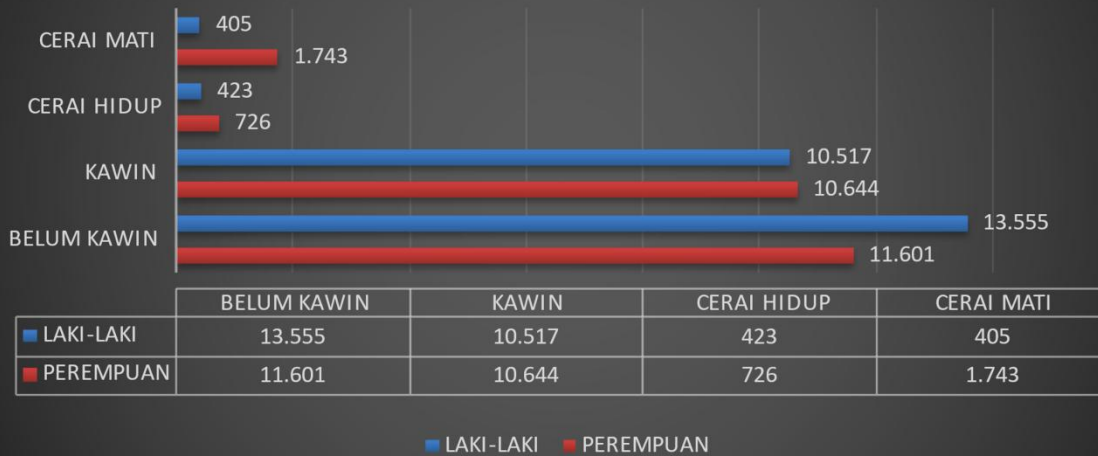
■ LAKI-LAKI ■ PEREMPUAN

**REKAPITULASI DATA KEPENDUDUKAN
BERDASARKAN STATUS PERKAWINAN DAN JENIS KELAMIN
KECAMATAN GUGUK PANJANG**

NO	KELURAHAN	STATUS							
		BELUM KAWIN		KAWIN		CERAI HIDUP		CERAI MATI	
		LK	PR	LK	PR	LK	PR	LK	PR
1	TAROK DIPO	5.187	4.525	4.002	4.061	148	263	140	577
2	BUKIT CANGANG KAYU RAMANG	700	567	535	545	27	45	29	95
3	PAKAN KURAI	2.216	1.783	1.596	1.627	60	115	66	270
4	AUR TAJUNGKANG TANGAH SAWAH	2.269	1.950	1.757	1.773	80	123	69	308
5	BENTENG PASAR ATAS	376	335	305	316	18	19	7	83
6	KAYU KUBU	1.148	983	923	930	40	77	39	176
7	BUKIT APIT PUHUN	1.659	1.458	1.399	1.392	50	84	55	234
JUMLAH		13.555	11.601	10.517	10.644	423	726	405	1.743

Sumber : DKB Semester II 2024 (diolah)

DATA PENDUDUK BERDASARKAN STATUS PERKAWINANAWINAN KECAMATAN GUGUK PANJANG




**REKAPITULASI DATA KEPENDUDUKAN
BERDASARKAN STATUS PERKAWINAN DAN JENIS KELAMIN
KECAMATAN MANDIANGIN KOTO SELAYAN**

NO	KELURAHAN	STATUS							
		BELUM KAWIN		KAWIN		CERAI HIDUP		CERAI MATI	
		LK	PR	LK	PR	LK	PR	LK	PR
1	CAMPAGO GUGUK BULEK	2.393	2.065	1.892	1.936	53	97	65	315
2	CAMPAGO IPUH	3.310	2.751	2.591	2.605	74	161	84	377
3	PUHUN TEMBOK	1.811	1.577	1.395	1.419	55	107	60	227
4	KUBU GULAI BANCAH	1.943	1.665	1.582	1.605	27	84	53	226
5	PUHUN PINTU KABUN	2.158	1.889	1.821	1.848	55	129	71	324
6	PULAI ANAK AIR	1.927	1.696	1.497	1.513	46	90	51	223
7	KOTO SELAYAN	528	440	413	420	19	30	14	68
8	GAREGEH	914	731	716	728	23	33	22	108
9	MANGGIS GANTING	1.542	1.362	1.190	1.185	45	65	39	173
JUMLAH		16.526	14.176	13.097	13.259	397	796	459	2.041

Sumber : DKB Semester II 2024 (diolah)

**DATA PENDUDUK BERDASARKAN STATUS PERKAWINAN
KECAMATAN MANDIANGIN KOTO SELAYAN**



	BELUM KAWIN	KAWIN	CERAI HIDUP	CERAI MATI
■ LAKI-LAKI	16.526	13.097	397	459
■ PEREMPUAN	14.176	13.259	796	2.041

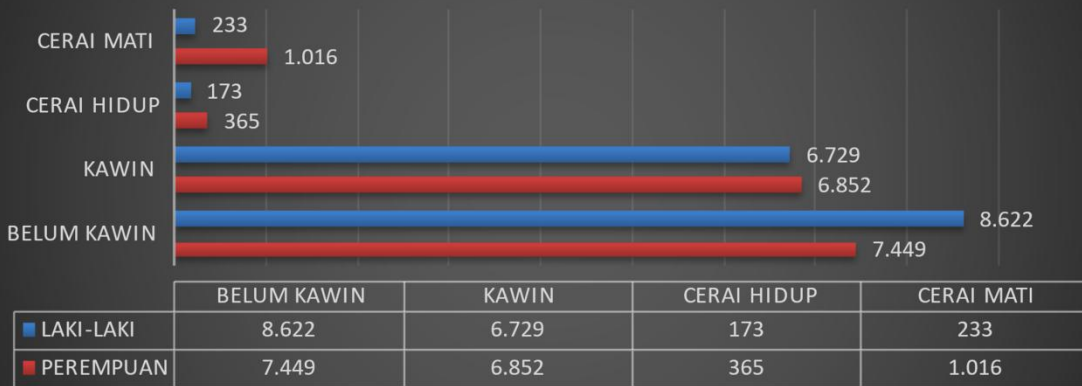
■ LAKI-LAKI ■ PEREMPUAN

**REKAPITULASI DATA KEPENDUDUKAN
BERDASARKAN STATUS PERKAWINAN DAN JENIS KELAMIN
KECAMATAN AUR BIRUGO TIGO BALEH**

NO	KELURAHAN	STATUS							
		BELUM KAWIN		KAWIN		CERAI HIDUP		CERAI MATI	
		LK	PR	LK	PR	LK	PR	LK	PR
1	AUR KUNING	2.157	1.884	1.738	1.779	41	103	55	232
2	BIRUGO	1.878	1.629	1.473	1.502	40	89	51	220
3	BELAKANG BALOK	809	736	671	666	11	32	19	119
4	SAPIRAN	1.052	889	773	788	17	31	23	87
5	KUBU TANJUNG	536	491	418	433	13	26	15	57
6	PAKAN LABUH	1.012	912	793	801	25	41	30	128
7	PARIT ANTANG	474	379	357	359	9	25	20	52
8	LADANG CAKIAH	704	529	506	524	17	18	20	121
JUMLAH		8.622	7.449	6.729	6.852	173	365	233	1.016

Sumber : DKB Semester II 2024 (diolah)

**DATA PENDUDUK BERDASARKAN STATUS PERKAWINAN
KECAMATAN AUR BIRUGO TIGO BALEH**



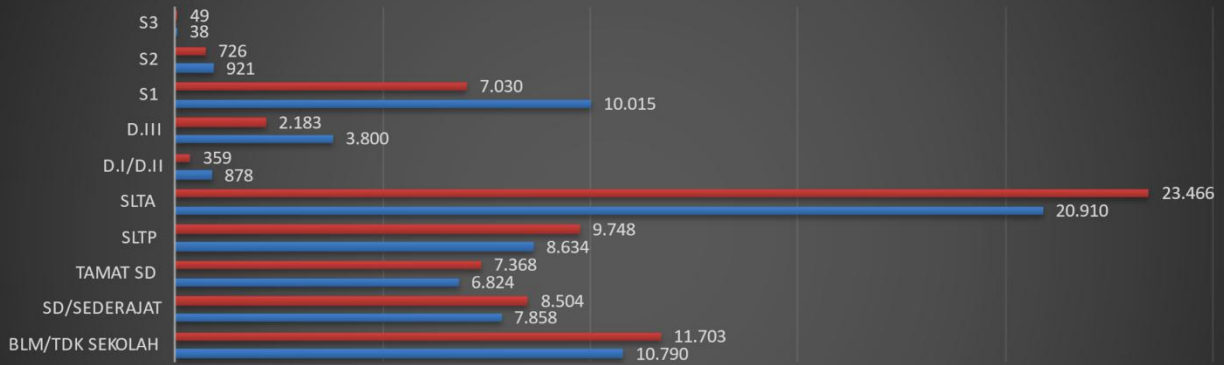
■ LAKI-LAKI ■ PEREMPUAN

**REKAPITULASI DATA KEPENDUDUKAN
BERDASARKAN PENDIDIKAN
KOTA BUKITINGGI**

NO	KECAMATAN	BLM/TKD SEKOLAH		BELUM TAMAT SD/SEDERAJAT		TAMAT SD		SLTP		SLTA		D.I/D.II		D.III		S1		S2		S3	
		LK	PR	LK	PR	LK	PR	LK	PR	LK	PR	LK	PR	LK	PR	LK	PR	LK	PR	LK	PR
1	KECAMATAN GUGUK PANJANG	4.033	3.743	2.945	2.768	2.752	2.371	3.551	3.208	8.250	7.492	133	292	754	1.295	2.251	3.253	217	283	14	9
2	KECAMATAN MANDIANGIN KOTO SELAYAN	4.997	4.619	3.633	3.344	3.213	3.086	4.136	3.655	9.968	8.901	153	390	947	1.575	3.095	4.292	317	393	20	17
3	KECAMATAN AUR BIRUGO TIGO BALEH	2.673	2.428	1.926	1.746	1.403	1.367	2.061	1.771	5.248	4.517	73	196	482	930	1.684	2.470	192	245	15	12
JUMLAH		11.703	10.790	8.504	7.858	7.368	6.824	9.748	8.634	23.466	20.910	359	878	2.183	3.800	7.030	10.015	726	921	49	38

Sumber : DKB Semester II 2024 (diolah)

**DATA PENDUDUK BERDASARKAN PENDIDIKAN DIKAN
KOTA BUKITTINGGI**



	BLM/TKD SEKOLAH	SD/SEDERAJAT	TAMAT SD	SLTP	SLTA	D.I/D.II	D.III	S1	S2	S3
■ LAKI-LAKI	11.703	8.504	7.368	9.748	23.466	359	2.183	7.030	726	49
■ PEREMPUAN	10.790	7.858	6.824	8.634	20.910	878	3.800	10.015	921	38

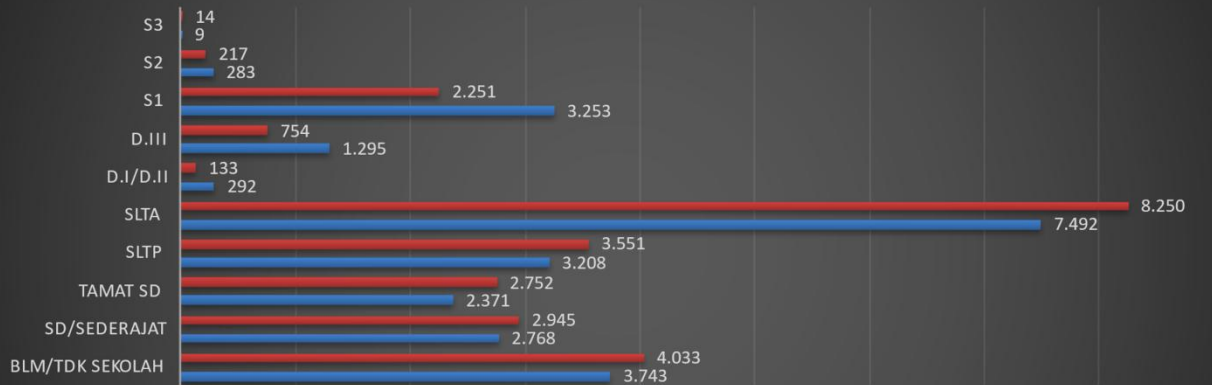
■ LAKI-LAKI ■ PEREMPUAN

**REKAPITULASI DATA KEPENDUDUKAN
BERDASARKAN PENDIDIKAN
KECAMATAN GUGUK PANJANG**

NO	KELURAHAN	BLM/TKD SEKOLAH		BELUM TAMAT SD/SEDERAJAT		TAMAT SD		SLTP		SLTA		D.I/D.II		D.III		S1		S2		S3	
		LK	PR	LK	PR	LK	PR	LK	PR	LK	PR	LK	PR	LK	PR	LK	PR	LK	PR	LK	PR
1	TAROK DIPO	1.612	1.548	1.192	1.122	1.038	889	1.416	1.258	3.096	2.772	38	102	228	461	792	1.184	63	87	2	3
2	BUKIT CANGANG KAYU RAMANG	235	172	135	146	118	118	175	147	434	380	10	15	39	87	132	177	12	10	1	0
3	PAKAN KURAI	628	552	484	418	466	389	574	486	1.217	1.120	29	47	146	173	343	550	47	60	4	0
4	AUR TAJUNGKANG TANGAH SAWAH	657	604	495	427	553	422	543	586	1.356	1.244	27	47	135	231	368	542	38	46	3	5
5	BENTENG PASAR ATAS	98	97	60	62	36	41	87	86	261	254	3	11	39	58	102	124	19	20	1	0
6	KAYU KUBU	303	302	225	216	191	208	326	266	808	730	11	34	72	104	197	285	15	21	2	0
7	BUKIT APIT PUHUN	500	468	354	377	350	304	430	379	1.078	992	15	36	95	181	317	391	23	39	1	1
	JUMLAH	4.033	3.743	2.945	2.768	2.752	2.371	3.551	3.208	8.250	7.492	133	292	754	1.295	2.251	3.253	217	283	14	9

Sumber : DKB Semester II 2024 (diolah)

**DATA PENDUDUK BERDASARKAN PENDIDIKAN DIKEMENTERIAN PENDIDIKAN DAN KEBUDAYAAN
KECAMATAN GUGUK PANJANG**



	BLM/TDK SEKOLAH	SD/SEDERAJAT	TAMAT SD	SLTP	SLTA	D.I/D.II	D.III	S1	S2	S3
■ LAKI-LAKI	4.033	2.945	2.752	3.551	8.250	133	754	2.251	217	14
■ PEREMPUAN	3.743	2.768	2.371	3.208	7.492	292	1.295	3.253	283	9

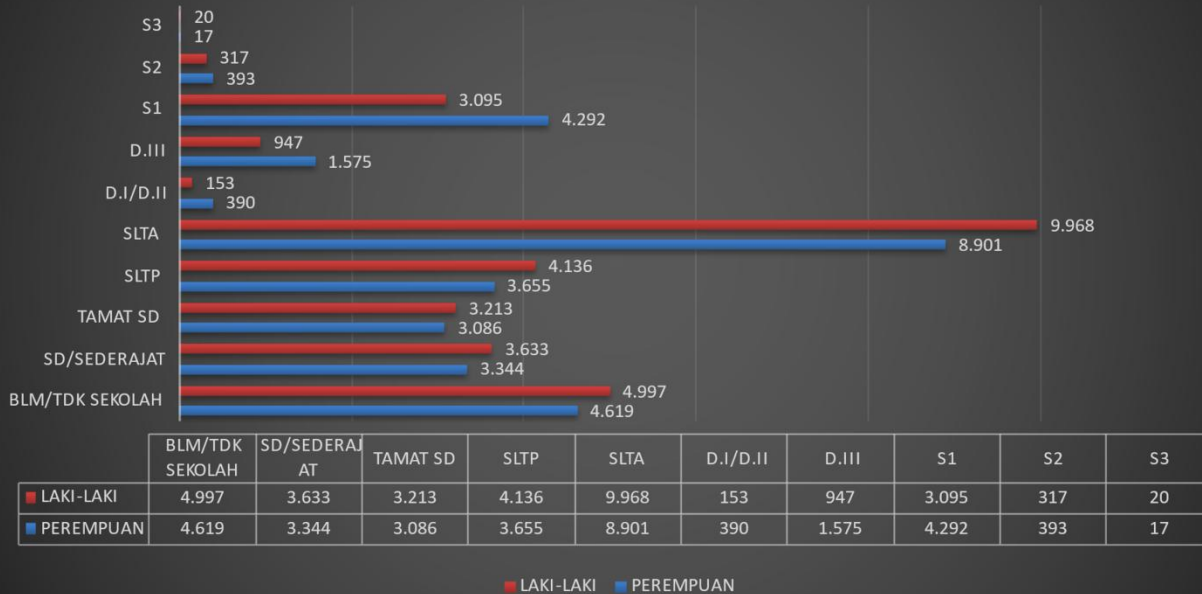
■ LAKI-LAKI ■ PEREMPUAN

**REKAPITULASI DATA KEPENDUDUKAN
BERDASARKAN PENDIDIKAN
KECAMATAN MANDIANGIN KOTO SELAYAN**

NO	KELURAHAN	BLM/TKD SEKOLAH		BELUM TAMAT SD/ SEDERAJAT		TAMAT SD		SLTP		SLTA		D.I/D.II		D.III		S1		S2		S3	
		LK	PR	LK	PR	LK	PR	LK	PR	LK	PR	LK	PR	LK	PR	LK	PR	LK	PR	LK	PR
1	CAMPAGO GUGUK BULEK	748	698	545	484	489	474	583	555	1.371	1.173	23	59	117	226	469	676	58	65	0	3
2	CAMPAGO IPUH	971	909	682	603	616	607	925	726	2.085	1.854	35	70	174	320	527	731	40	70	4	4
3	PUHUN TEMBOK	554	483	397	377	345	303	440	413	1.113	1.050	20	51	122	181	301	443	26	28	3	1
4	KUBU GULAI BANCAH	580	568	449	405	342	311	441	359	1.176	1.071	15	47	122	179	422	586	57	53	1	1
5	PUHUN PINTU KABUN	662	587	449	455	444	462	492	503	1.391	1.195	17	60	146	248	457	620	43	57	4	3
6	PULAI ANAK AIR	598	566	437	394	380	344	474	440	1.116	1.069	24	35	111	157	339	468	38	47	4	2
7	KOTO SELAYAN	170	137	104	107	115	99	152	136	302	273	2	19	26	50	91	122	12	14	0	1
8	GAREGEH	276	240	196	194	148	114	203	166	523	451	7	19	51	82	242	298	25	34	4	2
9	MANGGIS GANTING	438	431	374	325	334	372	426	357	891	765	10	30	78	132	247	348	18	25	0	0
JUMLAH		4.997	4.619	3.633	3.344	3.213	3.086	4.136	3.655	9.968	8.901	153	390	947	1.575	3.095	4.292	317	393	20	17

Sumber : DKB Semester II 2024 (diolah)

**DATA PENDUDUK BERDASARKAN PENDIDIKAN DIKAN
KECAMATAN MANDIANGIN KOTO SELAYAN AYAN**

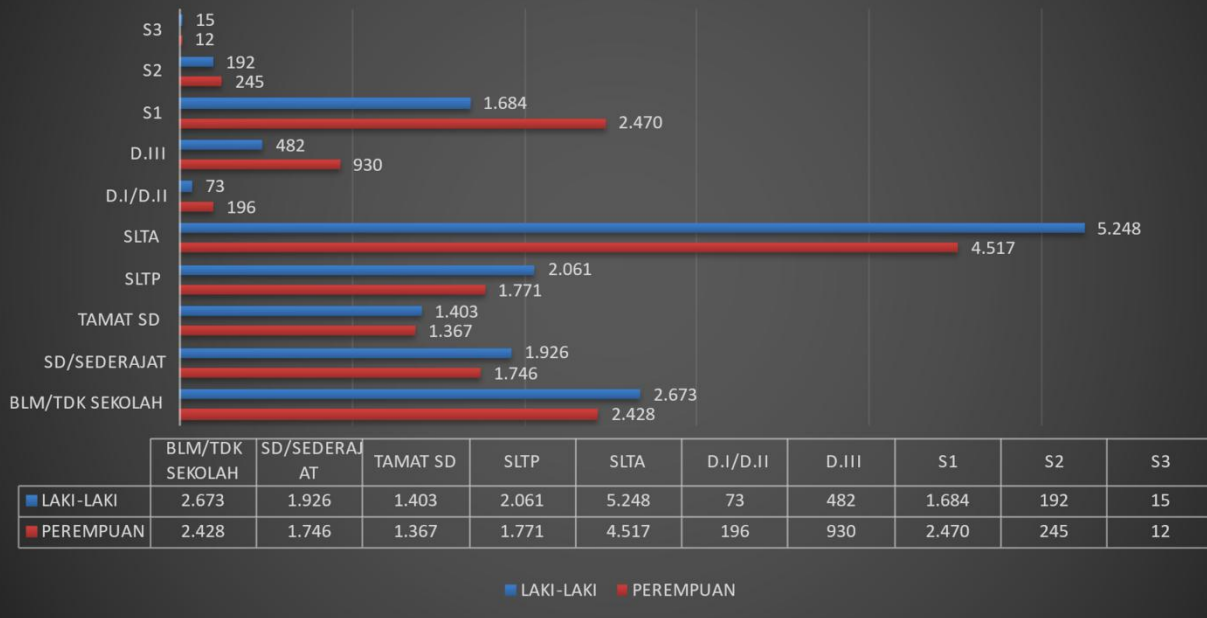


**REKAPITULASI DATA KEPENDUDUKAN
BERDASARKAN PENDIDIKAN
KECAMATAN AUR BIRUGO TIGO BALEH**

NO	KELURAHAN	BLM/TDK SEKOLAH		BELUM TAMAT SD/SEDERAJAT		TAMAT SD		SLTP		SLTA		D.I/D.II		D.III		S1		S2		S3	
		LK	PR	LK	PR	LK	PR	LK	PR	LK	PR	LK	PR	LK	PR	LK	PR	LK	PR	LK	PR
1	AUR KUNING	729	642	490	444	408	364	552	460	1.241	1.174	12	48	121	205	398	604	37	55	3	2
2	BIRUGO	563	522	390	337	246	280	409	382	1.196	974	19	53	126	220	431	609	56	62	6	1
3	BELAKANG BALOK	269	244	170	168	107	104	138	160	479	434	13	15	59	112	234	271	39	41	2	4
4	SAPIRAN	303	275	262	209	129	138	201	179	754	526	10	20	31	160	161	271	14	16	0	1
5	KUBU TANJUNG	165	183	122	113	110	110	156	103	301	283	4	13	29	62	83	126	12	14	0	0
6	PAKAN LABUH	302	270	231	238	171	158	288	263	590	538	8	25	59	80	187	272	20	34	4	4
7	PARIT ANTANG	131	114	93	88	79	74	131	85	293	240	0	10	27	43	99	147	7	14	0	0
8	LADANG CAKIAH	211	178	168	149	153	139	186	139	394	348	7	12	30	48	91	170	7	9	0	0
JUMLAH		2.673	2.428	1.926	1.746	1.403	1.367	2.061	1.771	5.248	4.517	73	196	482	930	1.684	2.470	192	245	15	12

Sumber : DKB Semester II 2024 (diolah)

DATA PENDUDUK BERDASARKAN PENDIDIKAN DI KECAMATAN AUR BIRUGO TIGO BALEH

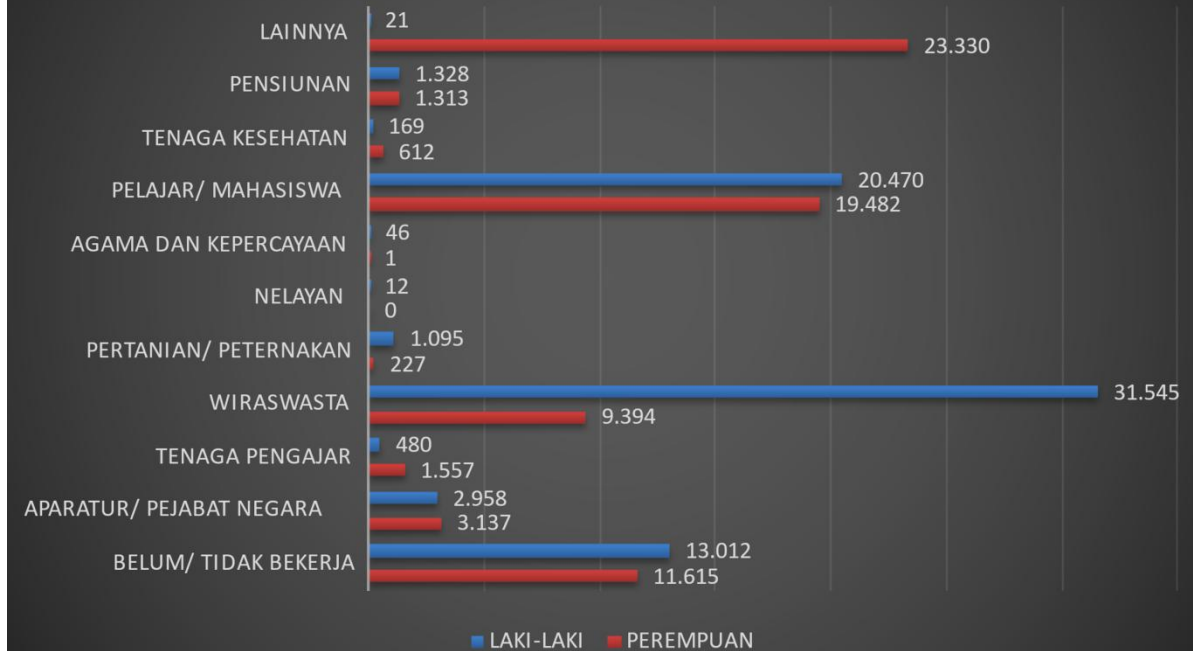


**REKAPITULASI DATA KEPENDUDUKAN
BERDASARKAN PERKERJAAN DAN JENIS KELAMIN
KOTA BUKITTINGGI**

NO	KECAMATAN	BELUM/ TIDAK BEKERJA		APARATUR/ PEJABAT NEGARA		TENAGA PENGAJAR		WIRASWASTA		PERTANIAN/ PETERNAKAN		NELAYAN		AGAMA DAN KEPERCAYAAN		PELAJAR/ MAHASISWA		TENAGA KESEHATAN		PENSUNAN		LAINNYA	
		LK	PR	LK	PR	LK	PR	LK	PR	LK	PR	LK	PR	LK	PR	LK	PR	LK	PR	LK	PR	LK	PR
1	KECAMATAN GUGUK PANJANG	4.506	4.064	810	902	135	418	11.640	3581	281	44	3	0	21	0	7079	6777	62	203	362	394	1	8331
2	KECAMATAN MANDIANGIN KOTO SELAYAN	5.575	4.950	1.179	1.423	225	700	13.537	3975	541	118	7	0	19	1	8675	8288	64	243	644	583	13	9991
3	KECAMATAN AUR BIRUGO TIGO BALEH	2.931	2.601	969	812	120	439	6.368	1838	273	65	2	0	6	0	4716	4417	43	166	322	336	7	5008
	JUMLAH	13.012	11.615	2.958	3.137	480	1.557	31.545	9.394	1.095	227	12	0	46	1	20.470	19.482	169	612	1.328	1.313	21	23.330

Sumber : DKB Semester II 2024
(diolah)

DATA PENDUDUK BERDASARKAN PEKERJAAN AAN KOTA BUKITINGGI GI

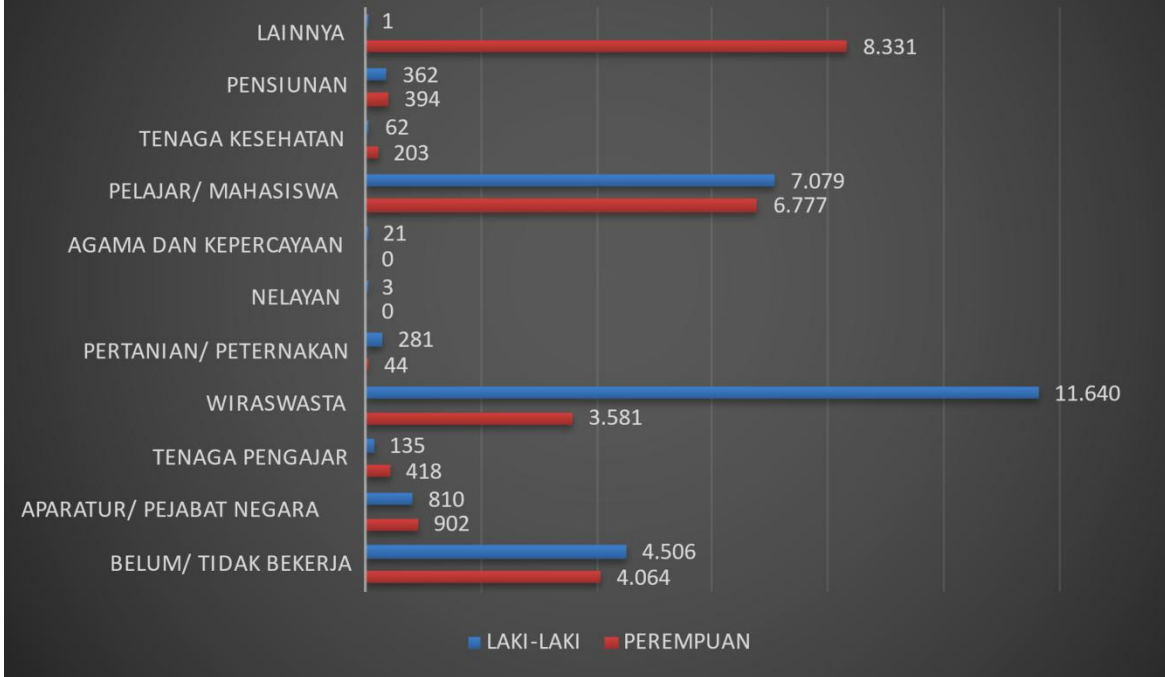


**REKAPITULASI DATA KEPENDUDUKAN
BERDASARKAN PERKERJAAN DAN JENIS KELAMIN
KECAMATAN GUGUK PANJANG**

NO	KELURAHAN	BELUM/ TIDAK BEKERJA		APARATUR/ PEJABAT NEGARA		TENAGA PENGAJAR		WIRASWASTA		PERTANIAN/ PETERNAKAN		NELAYAN		AGAMA DAN KEPERCAYAAN		PELAJAR/ MAHASISWA		TENAGA KESEHATAN		PENSIUNAN		LAINNYA	
		LK	PR	LK	PR	LK	PR	LK	PR	LK	PR	LK	PR	LK	PR	LK	PR	LK	PR	LK	PR	LK	PR
1	TAROK DIPO	1.769	1.639	267	288	51	151	4.450	1311	90	24	1	0	9	0	2717	2618	11	75	111	132	1	3188
2	BUKIT CANGANG KAYU RAMANG	266	192	47	45	6	21	603	180	9	3	0	0	0	0	338	342	5	14	17	22	0	433
3	PAKAN KURAI	693	613	155	172	25	78	1.735	503	38	3	1	0	2	0	1198	1038	10	32	81	64	0	1292
4	AUR TAJUNGKANG TANGAH SAWAH	742	657	119	147	21	74	1.975	645	60	5	1	0	5	0	1193	1189	10	30	49	65	0	1342
5	BENTENG PASAR ATAS	114	108	28	13	5	8	383	127	2	0	0	0	1	0	162	188	3	10	8	9	0	290
6	KAYU KUBU	355	352	64	77	10	41	1.062	332	21	1	0	0	2	0	599	547	6	12	31	37	0	767
7	BUKIT APIT PUHUN	567	503	130	160	17	45	1.432	483	61	8	0	0	2	0	872	855	17	30	65	65	0	1019
	JUMLAH	4.506	4.064	810	902	135	418	11.640	3.581	281	44	3	0	21	0	7.079	6.777	62	203	362	394	1	8.331

Sumber : DKB Semester II 2024 (diolah)

DATA PENDUDUK BERDASARKAN PEKERJAAN AAN KECAMATAN GUGUK PANJANG NG

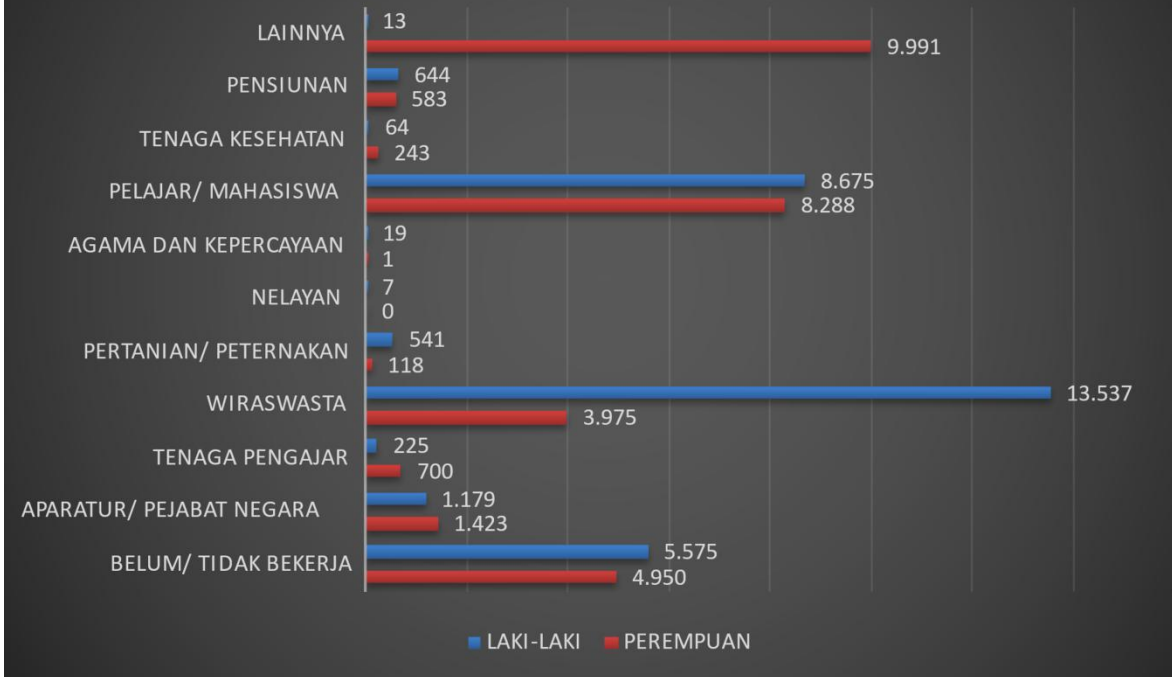


**REKAPITULASI DATA KEPENDUDUKAN
BERDASARKAN PERKERJAAN DAN JENIS KELAMIN
KECAMATAN MANDIANGIN KOTO SELAYAN**

NO	KELURAHAN	BELUM/ TIDAK BEKERJA		APARATUR/ PEJABAT NEGARA		TENAGA PENGAJAR		WIRASWASTA		PERTANIAN/ PETERNAKAN		NELAYAN		AGAMA DAN KEPERCAYAAN		PELAJAR/ MAHASISWA		TENAGA KESEHATAN		PENSUNAN		LAINNYA	
		LK	PR	LK	PR	LK	PR	LK	PR	LK	PR	LK	PR	LK	PR	LK	PR	LK	PR	LK	PR	LK	PR
1	CAMPAGO GUGUK BULEK	818	751	191	233	33	116	1.893	545	86	21	0	0	3	0	1267	1180	7	33	103	89	2	1445
2	CAMPAGO IPUH	1.092	975	192	231	36	118	2.822	735	84	10	3	0	7	0	1728	1602	5	48	87	82	3	2093
3	PUHUN TEMBOK	621	538	141	168	17	56	1.469	441	35	4	1	0	2	0	958	920	9	34	66	64	2	1105
4	KUBU GULAI BANCAH	657	600	147	203	27	81	1.576	483	58	6	0	0	2	0	1014	949	18	37	105	89	1	1132
5	PUHUN PINTU KABUN	740	618	167	229	32	118	1.855	568	71	29	0	0	2	0	1115	1162	13	31	108	104	2	1331
6	PULAI ANAK AIR	644	604	136	137	29	81	1.544	470	48	8	1	0	1	1	1037	982	5	19	75	55	1	1165
7	KOTO SELAYAN	193	147	27	28	12	17	412	134	61	26	1	0	0	0	255	260	0	7	12	14	1	325
8	GAREGEH	320	251	107	103	17	57	651	189	40	3	0	0	0	0	487	441	3	10	49	48	1	498
9	MANGGIS GANTING	490	466	71	91	22	56	1.315	410	58	11	1	0	2	0	814	792	4	24	39	38	0	897
	JUMLAH	5.575	4.950	1.179	1.423	225	700	13.537	3.975	541	118	7	0	19	1	8.675	8.288	64	243	644	583	13	9.991

Sumber : DKB Semester II 2024 (diolah)

DATA PENDUDUK BERDASARKAN PEKERJAAN AAN KECAMATAN MANDIANGIN KOTO SELAYAN YAN

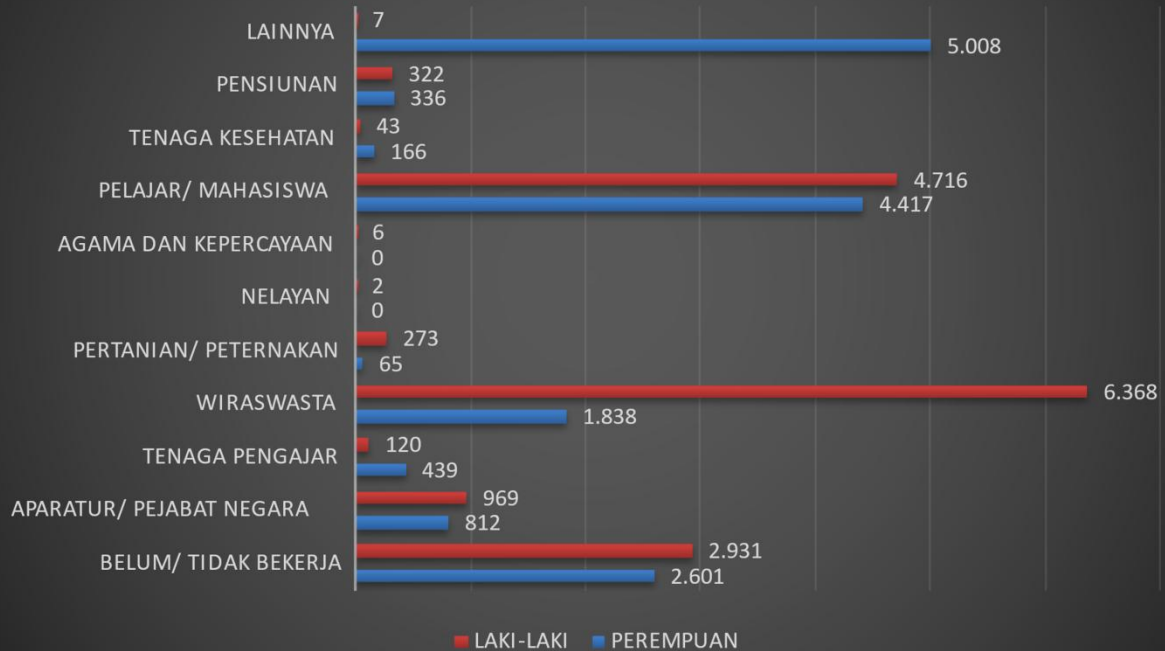


**REKAPITULASI DATA KEPENDUDUKAN
BERDASARKAN PERKERJAAN DAN JENIS KELAMIN
KECAMATAN AUR BIRUGO TIGO BALEH**

NO	KELURAHAN	BELUM/ TIDAK BEKERJA		APARATUR/ PEJABAT NEGARA		TENAGA PENGAJAR		WIRASWASTA		PERTANIAN/ PETERNAKAN		NELAYAN		AGAMA DAN KEPERCAYAAN		PELAJAR/ MAHASISWA		TENAGA KESEHATAN		PENSIUNAN		LAINNYA	
		LK	PR	LK	PR	LK	PR	LK	PR	LK	PR	LK	PR	LK	PR	LK	PR	LK	PR	LK	PR	LK	PR
1	AUR KUNING	774	676	119	137	21	97	1.769	475	57	7	1	0	2	0	1157	1104	20	45	70	80	1	1377
2	BIRUGO	624	561	169	234	28	109	1.459	437	28	6	0	0	1	0	1042	957	7	38	81	110	3	988
3	BELAKANG BALOK	302	263	114	102	11	34	602	179	7	0	0	0	0	0	419	423	5	20	49	43	1	489
4	SAPIRAN	322	294	438	147	6	37	401	171	5	1	0	0	0	0	622	539	6	41	65	28	0	537
5	KUBU TANJUNG	184	196	18	38	15	28	419	108	38	11	0	0	0	0	295	278	2	5	10	12	1	331
6	PAKAN LABUH	338	296	68	79	20	64	799	210	55	20	1	0	1	0	549	563	3	10	26	39	0	601
7	PARIT ANTANG	152	126	21	44	11	30	383	105	23	8	0	0	0	0	254	237	0	5	16	13	0	247
8	LADANG CAKIAH	235	189	22	31	8	40	536	153	60	12	0	0	2	0	378	316	0	2	5	11	1	438
	JUMLAH	2.931	2.601	969	812	120	439	6.368	1.838	273	65	2	0	6	0	4.716	4.417	43	166	322	336	7	5.008

Sumber : DKB Semester II 2024 (diolah)

DATA PENDUDUK BERDASARKAN PEKERJAAN AAN KECAMATAN AUR BIRUGO TIGO BALEH ALEH

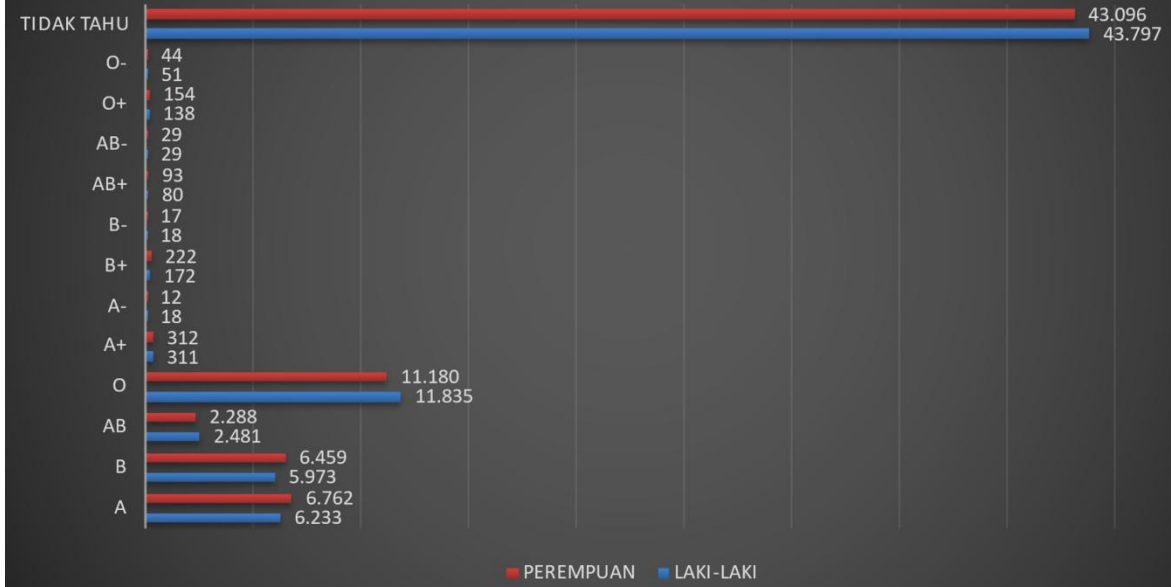


**REKAPITULASI DATA KEPENDUDUKAN
BERDASARKAN GOLONGAN DARAH DAN JENIS KELAMIN
KOTA BUKITINGGI**

NO	KECAMATAN	GOLONGAN DARAH / JENIS KELAMIN																											
		A		B		AB		O		A+		A-		B+		B-		AB+		AB-		O+		O-		TIDAK TAHU			
		LK	PR	LK	PR	LK	PR	LK	PR	LK	PR	LK	PR	LK	PR	LK	PR	LK	PR	LK	PR	LK	PR	LK	PR	LK	PR	LK	PR
1	KECAMATAN GUGUK PANJANG	2.164	2.362	2.060	2.285	851	755	4.228	3.892	125	110	6	5	58	65	11	8	24	34	13	13	42	37	13	19	15.305	15.129		
2	KECAMATAN MANDIANGIN KOTO SELAYAN	2.555	2.772	2.503	2.694	1.035	1.022	4.911	4.600	120	135	11	3	75	127	7	7	28	43	12	8	60	79	25	17	19.137	18.765		
3	KECAMATAN AUR BIRUGO TIGO BALEH	1.514	1.628	1.410	1.480	595	511	2.696	2.688	66	67	1	4	39	30	0	2	28	16	4	8	36	38	13	8	9.355	9.202		
	JUMLAH	6.233	6.762	5.973	6.459	2.481	2.288	11.835	11.180	311	312	18	12	172	222	18	17	80	93	29	29	138	154	51	44	43.797	43.096		

Sumber : DKB Semester II 2024 (diolah)

DATA PENDUDUK BERDASARKAN GOLONGAN DARAH KOTA BUKITINGGI

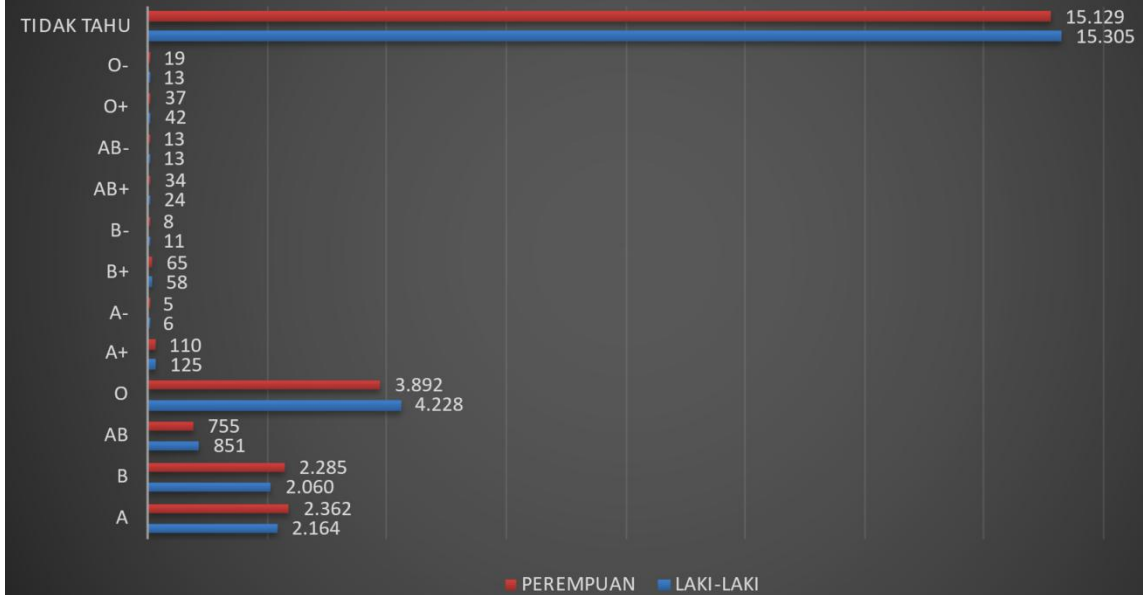


**REKAPITULASI DATA KEPENDUDUKAN
BERDASARKAN GOLONGAN DARAH DAN JENIS KELAMIN
KECAMATAN GUGUK PANJANG**

NO	KELURAHAN	GOLONGAN DARAH / JENIS KELAMIN																											
		A		B		AB		O		A+		A-		B+		B-		AB+		AB-		O+		O-		TIDAK TAHU			
		LK	PR	LK	PR	LK	PR	LK	PR	LK	PR	LK	PR	LK	PR	LK	PR	LK	PR	LK	PR	LK	PR	LK	PR	LK	PR	LK	PR
1	TAROK DIPO	743	808	698	796	296	268	1.596	1.480	58	50	3	5	24	23	7	3	9	13	5	6	17	12	2	9	6.019	5.953		
2	BUKIT CANGANG KAYU RAMANG	135	152	111	114	52	33	258	244	5	3	1	0	1	0	0	1	2	2	1	0	2	1	1	2	722	700		
3	PAKAN KURAI	319	346	348	380	134	111	655	610	14	13	1	0	10	19	0	1	5	4	3	5	5	6	4	1	2.440	2.299		
4	AUR TAJUNGKANG TANGAH SAWAH	384	416	379	395	141	156	694	640	9	12	0	0	14	11	1	3	4	7	2	2	8	10	3	4	2.536	2.498		
5	BENTENG PASAR ATAS	74	97	81	100	28	24	149	155	5	4	1	0	2	2	1	0	0	2	0	0	2	0	0	0	363	369		
6	KAYU KUBU	201	215	194	225	69	68	356	292	9	6	0	0	4	3	1	0	2	2	2	0	3	4	1	2	1.308	1.349		
7	BUKIT APIT PUHUN	308	328	249	275	131	95	520	471	25	22	0	0	3	7	1	0	2	4	0	0	5	4	2	1	1.917	1.961		
	JUMLAH	2.164	2.362	2.060	2.285	851	755	4.228	3.892	125	110	6	5	58	65	11	8	24	34	13	13	42	37	13	19	15.305	15.129		

Sumber : DKB Semester II 2024 (diolah)

DATA PENDUDUK BERDASARKAN GOLONGAN DARAH KECAMATAN GUGUK PANJANG

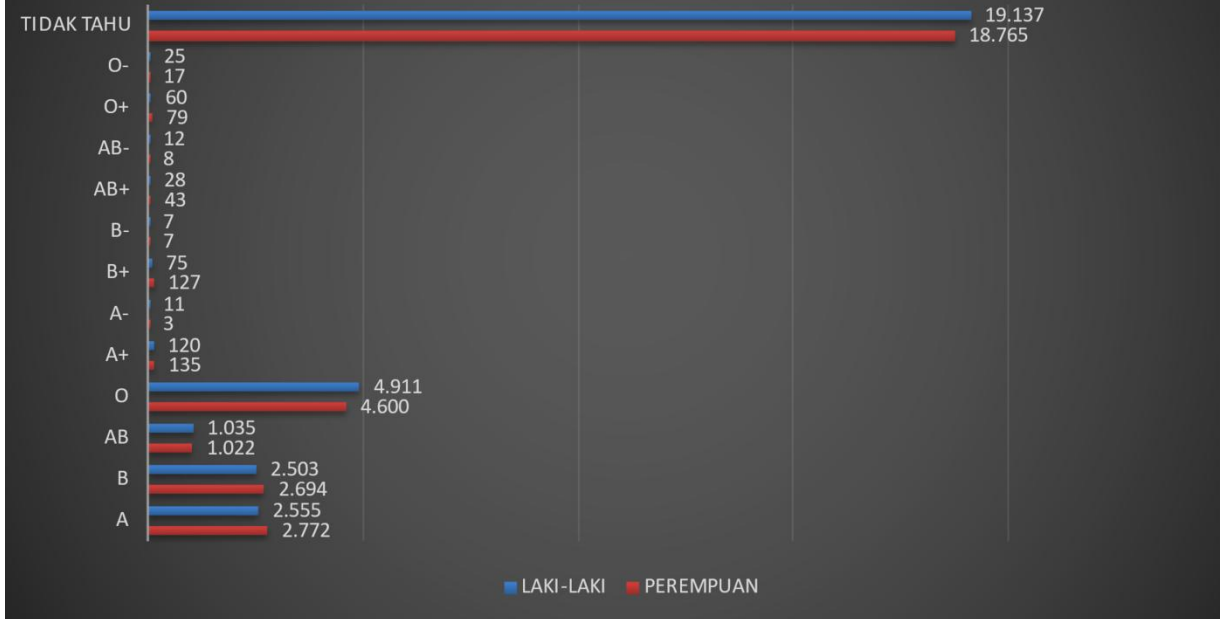


**REKAPITULASI DATA KEPENDUDUKAN
BERDASARKAN GOLONGAN DARAH DAN JENIS KELAMIN
KECAMATAN MANDIANGIN KOTO SELAYAN**

NO	KELURAHAN	GOLONGAN DARAH / JENIS KELAMIN																									
		A		B		AB		O		A+		A-		B+		B-		AB+		AB-		O+		O-		TIDAK TAHU	
		LK	PR	LK	PR	LK	PR	LK	PR	LK	PR	LK	PR	LK	PR	LK	PR	LK	PR	LK	PR	LK	PR	LK	PR	LK	PR
1	CAMPAGO GUGUK BULEK	366	388	361	428	159	145	717	667	32	29	1	0	14	23	1	1	3	12	2	0	9	9	4	2	2.734	2.709
2	CAMPAGO IPUH	467	486	449	450	167	220	932	858	22	27	3	0	17	19	0	4	5	8	1	1	6	12	4	3	3.986	3.806
3	PUHUN TEMBOK	317	351	310	318	112	101	547	548	13	8	2	0	7	6	2	0	2	4	1	2	8	10	4	1	1.996	1.981
4	KUBU GULAI BANCAH	306	338	349	374	125	113	646	568	9	15	0	0	9	24	2	0	5	4	0	0	8	12	3	3	2.143	2.129
5	PUHUN PINTU KABUN	341	404	363	383	164	135	623	617	13	15	4	1	6	15	1	1	4	3	0	2	11	11	3	6	2.572	2.597
6	PULAI ANAK AIR	329	331	271	288	133	135	570	548	11	18	1	2	11	19	0	0	1	6	5	0	3	14	2	0	2.184	2.161
7	KOTO SELAYAN	72	84	50	85	27	24	165	145	3	1	0	0	3	3	0	0	3	1	1	0	2	3	1	0	647	612
8	GAREGEH	159	190	135	139	49	58	277	261	8	7	0	0	4	4	1	0	2	1	0	1	2	3	1	1	1.037	935
9	MANGGIS GANTING	198	200	215	229	99	91	434	388	9	15	0	0	4	14	0	1	3	4	2	2	11	5	3	1	1.838	1.835
	JUMLAH	2.555	2.772	2.503	2.694	1.035	1.022	4.911	4.600	120	135	11	3	75	127	7	7	28	43	12	8	60	79	25	17	19.137	18.765

Sumber : DKB Semester II 2024 (diolah)

DATA PENDUDUK BERDASARKAN GOLONGAN DARAH KEKAMATAN MANDIANGIN KOTO SELAYAN

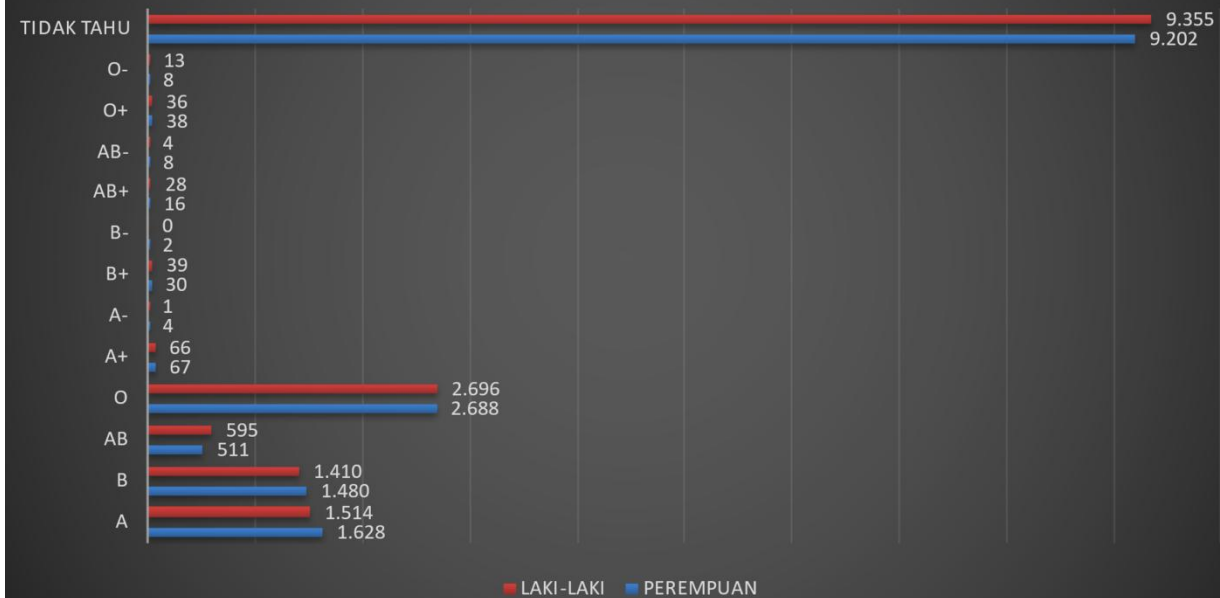


**REKAPITULASI DATA KEPENDUDUKAN
BERDASARKAN GOLONGAN DARAH DAN JENIS KELAMIN
KECAMATAN AUR BIRUGO TIGO BALEH**

NO	KELURAHAN	GOLONGAN DARAH / JENIS KELAMIN																									
		A		B		AB		O		A+		A-		B+		B-		AB+		AB-		O+		O-		TIDAK TAHU	
		LK	PR	LK	PR	LK	PR	LK	PR	LK	PR	LK	PR	LK	PR	LK	PR	LK	PR	LK	PR	LK	PR	LK	PR	LK	PR
1	AUR KUNING	359	347	297	343	136	100	612	624	14	23	0	2	9	11	0	1	7	5	0	0	10	9	1	3	2.546	2.530
2	BIRUGO	357	375	362	360	125	121	612	579	18	17	0	1	5	4	0	0	7	2	0	2	3	10	4	3	1.949	1.966
3	BELAKANG BALOK	171	230	171	170	65	73	296	312	4	4	0	0	4	4	0	0	3	1	1	1	4	1	2	0	789	757
4	SAPIRAN	238	246	197	205	96	70	376	365	10	9	1	0	7	5	0	0	6	5	1	3	4	2	0	1	929	884
5	KUBU TANJUNG	69	82	74	69	40	34	175	162	3	1	0	0	3	2	0	0	1	0	0	0	2	2	0	0	615	655
6	PAKAN LABUH	174	172	151	155	71	54	294	298	6	7	0	1	6	3	0	1	0	1	1	2	6	12	1	0	1.150	1.176
7	PARIT ANTANG	62	83	70	74	29	26	144	155	7	1	0	0	3	1	0	0	0	1	1	0	5	1	1	0	538	473
8	LADANG CAKIAH	84	93	88	104	33	33	187	193	4	5	0	0	2	0	0	0	4	1	0	0	2	1	4	1	839	761
	JUMLAH	1.514	1.628	1.410	1.480	595	511	2.696	2.688	66	67	1	4	39	30	0	2	28	16	4	8	36	38	13	8	9.355	9.202

Sumber : DKB Semester II 2024 (diolah)

DATA PENDUDUK BERDASARKAN GOLONGAN DARAH KEKAMATAN AUR BIRUGO TIGO BALEHALEH

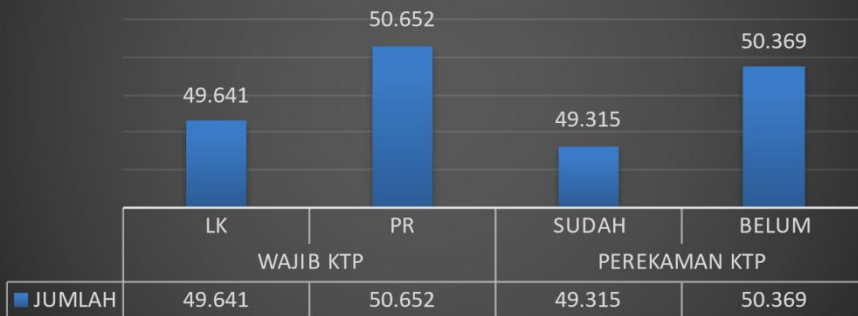


**REKAPITULASI DATA KEPENDUDUKAN
BERDASARKAN STATUS PEREKAMAN KTP ELEKTRONIK
KOTA BUKITINGGI**

NO	KELURAHAN	WAJIB KTP		TOTAL	SUDAH PEREKAMAN KTP		TOTAL	KEPEMILIKAN KTP		TOTAL
		LK	PR		LK	PR		LK	PR	
1	KECAMATAN GUGUK PANJANG	17.457	17.740	35.197	17.375	17.672	35.047	17.343	17.645	34.988
2	KECAMATAN MANDIANGIN KOTO SELAYAN	21.410	21.785	43.195	21.295	21.704	42.999	21.269	21.663	42.932
3	KECAMATAN AUR BIRUGO TIGO BALEH	10.774	11.127	21.901	10.722	11.078	21.800	10.703	11.061	21.764
JUMLAH		49.641	50.652	100.293	49.392	50.454	99.846	49.315	50.369	99.684

Sumber : DKB Semester II 2024 (diolah)

**DATA PENDUDUK BERDASARKAN STATUS
PEREKAMAN KTP ELEKTRONIK
KOTA BUKITINGGI**

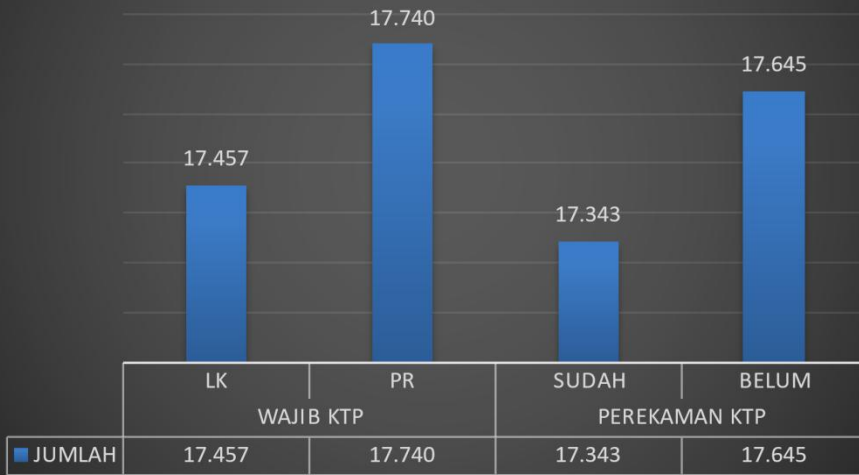


**REKAPITULASI DATA KEPENDUDUKAN
BERDASARKAN STATUS PEREKAMAN KTP ELEKTRONIK
KECAMATAN GUGUK PANJANG**

NO	KELURAHAN	WAJIB KTP		TOTAL	SUDAH PEREKAMAN KTP		TOTAL	KEPILIKAN KTP		TOTAL
		LK	PR		LK	PR		LK	PR	
1	TAROK DIPO	6.496	6.563	13.059	6.462	6.537	12.999	6.448	6.524	12.972
2	BUKIT CANGANG KAYU RAMANG	909	925	1.834	906	921	1.827	904	920	1.824
3	PAKAN KURAI	2.718	2.766	5.484	2.698	2.748	5.446	2.690	2.743	5.433
4	AUR TAJUNGGANG TANGAH SAWAH	2.937	2.985	5.922	2.923	2.974	5.897	2.919	2.972	5.891
5	BENTENG PASAR ATAS	544	574	1.118	543	574	1.117	541	574	1.115
6	KAYU KUBU	1.589	1.617	3.206	1.584	1.611	3.195	1.584	1.608	3.192
7	BUKIT APIT PUHUN	2.264	2.310	4.574	2.259	2.307	4.566	2.257	2.304	4.561
JUMLAH		17.457	17.740	35.197	17.375	17.672	35.047	17.343	17.645	34.988

Sumber : DKB Semester II 2024 (diolah)

**DATA PENDUDUK BERDASARKAN STATUS PEREKAMAN KTP ELEKTRONIK
KECAMATAN GUGUK PANJANG**

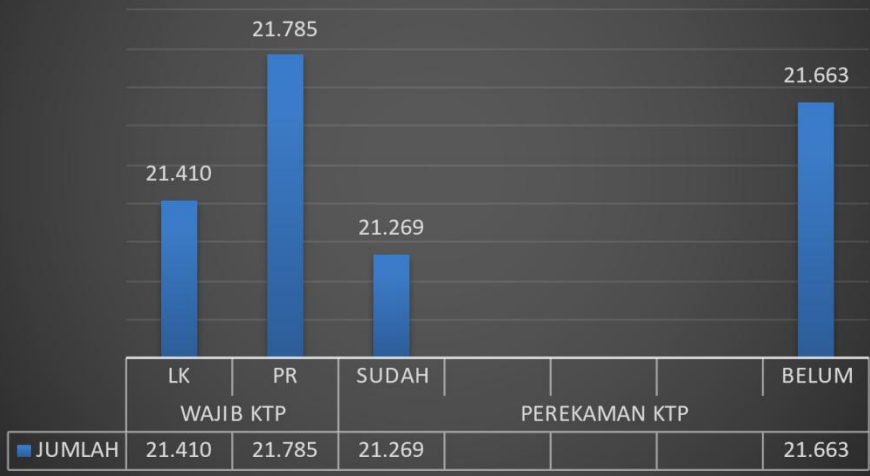


**REKAPITULASI DATA KEPENDUDUKAN
BERDASARKAN STATUS PEREKAMAN KTP ELEKTRONIK
KECAMATAN MANDIANGIN KOTO SELAYAN**

NO	KELURAHAN	WAJIB KTP		TOTAL	SUDAH PEREKAMAN KTP		TOTAL	KEPEMILIKAN KTP		TOTAL
		LK	PR		LK	PR		LK	PR	
1	CAMPAGO GUGUK BULEK	3.061	3.172	6.233	3.047	3.164	6.211	3.045	3.160	6.205
2	CAMPAGO IPUH	4.299	4.256	8.555	4.274	4.239	8.513	4.273	4.229	8.502
3	PUHUN TEMBOK	2.325	2.408	4.733	2.313	2.402	4.715	2.309	2.396	4.705
4	KUBU GULAI BANCAH	2.525	2.553	5.078	2.513	2.543	5.056	2.510	2.541	5.051
5	PUHUN PINTU KABUN	2.934	3.068	6.002	2.922	3.061	5.983	2.919	3.057	5.976
6	PULAI ANAK AIR	2.437	2.503	4.940	2.419	2.489	4.908	2.414	2.481	4.895
7	KOTO SELAYAN	678	686	1.364	671	681	1.352	671	680	1.351
8	GAREGEH	1.177	1.160	2.337	1.172	1.155	2.327	1.168	1.154	2.322
9	MANGGIS GANTING	1.974	1.979	3.953	1.964	1.970	3.934	1.960	1.965	3.925
	JUMLAH	21.410	21.785	43.195	21.295	21.704	42.999	21.269	21.663	42.932

Sumber : DKB Semester II 2024 (diolah)

**DATA PENDUDUK BERDASARKAN STATUS PEREKAMAN KTP ELEKTRONIK
KECAMATAN MANDIANGIN KOTO SELAYAN**

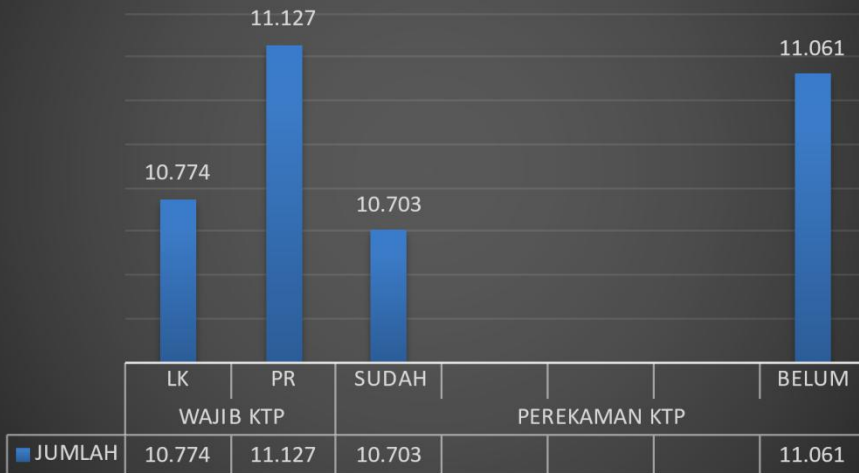


**REKAPITULASI DATA KEPENDUDUKAN
BERDASARKAN STATUS PEREKAMAN KTP ELEKTRONIK
KECAMATAN AUR BIRUGO TIGO BALEH**

NO	KELURAHAN	WAJIB KTP		TOTAL	SUDAH PEREKAMAN KTP		TOTAL	KEPILIKAN KTP		TOTAL
		LK	PR		LK	PR		LK	PR	
1	AUR KUNING	2.694	2.811	5.505	2.675	2.799	5.474	2.668	2.796	5.464
2	BIRUGO	2.404	2.490	4.894	2.397	2.481	4.878	2.392	2.477	4.869
3	BELAKANG BALOK	1.034	1.116	2.150	1.030	1.113	2.143	1.028	1.111	2.139
4	SAPIRAN	1.234	1.236	2.470	1.223	1.233	2.456	1.221	1.231	2.452
5	KUBU TANJUNG	674	686	1.360	671	682	1.353	670	680	1.350
6	PAKAN LABUH	1.283	1.323	2.606	1.278	1.311	2.589	1.278	1.308	2.586
7	PARIT ANTANG	612	597	1.209	612	592	1.204	611	592	1.203
8	LADANG CAKIAH	839	868	1.707	836	867	1.703	835	866	1.701
JUMLAH		10.774	11.127	21.901	10.722	11.078	21.800	10.703	11.061	21.764

Sumber : DKB Semester II 2024 (diolah)

**DATA PENDUDUK BERDASARKAN STATUS PEREKAMAN KTP ELEKTRONIK
KECAMATAN AUR BIRUGO TIGO BALEH**

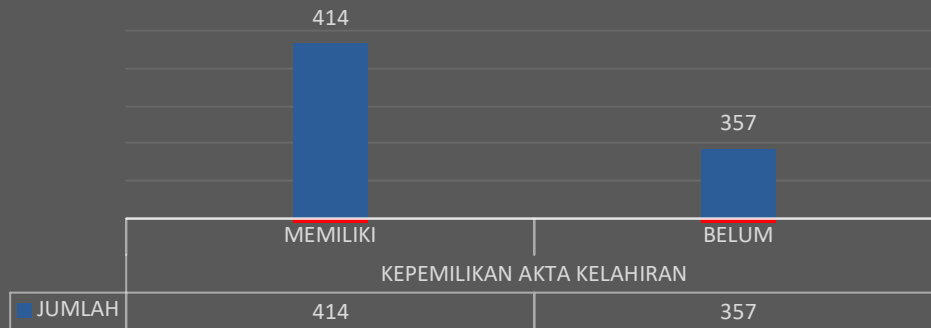


**REKAPITULASI DATA KEPENDUDUKAN
BERDASARKAN KEPEMILIKAN AKTA KELAHIRAN USIA 0-17 TAHUN
KOTA BUKITINGGI**

NO	KECAMATAN	MEMILIKI		TOTAL	BELUM		TOTAL
		LK	PR		LK	PR	
1	KECAMATAN GUGUK PANJANG	7.751	7.274	15.025	149	130	279
2	KECAMATAN MANDIANGIN KOTO SELAYAN	9.435	8.906	18.341	184	152	336
3	KECAMATAN AUR BIRUGO TIGO BALEH	5.197	4.791	9.988	81	75	156
JUMLAH		22.383	20.971	43.354	414	357	771

Sumber : DKB Semester II 2024 (diolah)

DATA KEPEMILIKAN AKTA KELAHIRAN 0-17 TAHUN KOTA BUKITTINGGI

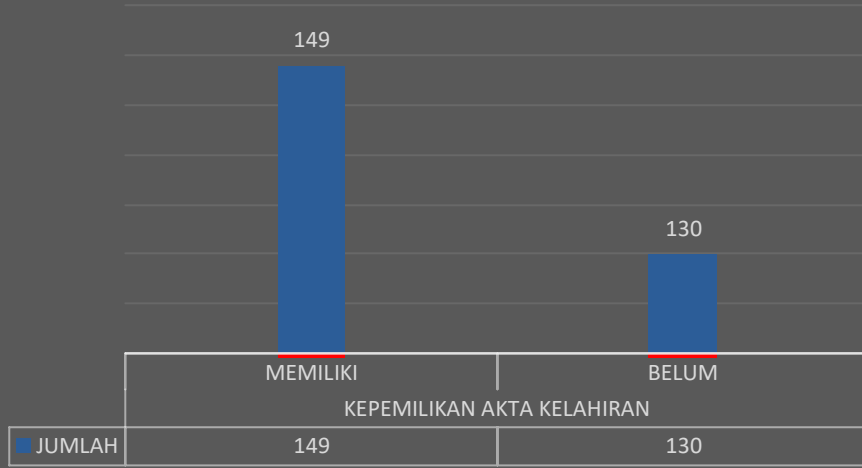


**REKAPITULASI DATA KEPENDUDUKAN
BERDASARKAN KEPEMILIKAN AKTA KELAHIRAN USIA 0-17 TAHUN
KECAMATAN GUGUK PANJANG**

NO	KELURAHAN	MEMILIKI		TOTAL	BELUM		TOTAL
		LK	PR		LK	PR	
1	TAROK DIPO	3.112	2.970	6.082	50	54	104
2	BUKIT CANGANG KAYU RAMANG	396	339	735	8	6	14
3	PAKAN KURAI	1.269	1.073	2.342	30	31	61
4	AUR TAJUNGKANG TANGAH SAWAH	1.284	1.235	2.519	28	20	48
5	BENTENG PASAR ATAS	168	187	355	5	1	6
6	KAYU KUBU	590	578	1.168	13	5	18
7	BUKIT APIT PUHUN	932	892	1.824	15	13	28
JUMLAH		7.751	7.274	15.025	149	130	279

Sumber : DKB Semester II 2024 (diolah)

DATA KEPEMILIKAN AKTA KELAHIRAN 0-17 TAHUN KECAMATAN GUGUK PANJANG

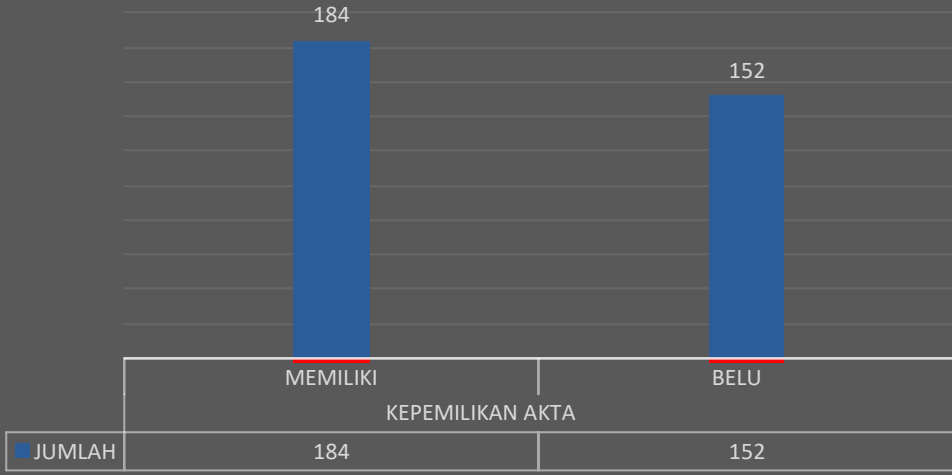


**REKAPITULASI DATA KEPENDUDUKAN
BERDASARKAN KEPEMILIKAN AKTA KELAHIRAN 0-17 TAHUN
KECAMATAN MANDIANGIN KOTO SELAYAN**

NO	KELURAHAN	MEMILIKI		TOTAL	BELUM		TOTAL
		LK	PR		LK	PR	
1	CAMPAGO GUGUK BULEK	1.384	1.309	2.693	27	24	51
2	CAMPAGO IPUH	1.859	1.699	3.558	35	35	70
3	PUHUN TEMBOK	1.036	971	2.007	20	17	37
4	KUBU GULAI BANCAH	1.128	1.071	2.199	19	18	37
5	PUHUN PINTU KABUN	1.220	1.178	2.398	19	24	43
6	PULAI ANAK AIR	1.117	1.074	2.191	26	13	39
7	KOTO SELAYAN	307	292	599	6	4	10
8	GAREGEH	513	462	975	13	5	18
9	MANGGIS GANTING	871	850	1.721	19	12	31
JUMLAH		9.435	8.906	18.341	184	152	336

Sumber : DKB Semester II 2024 (diolah)

DATA KEPEMILIKAN AKTA KELAHIRAN 0-17 TAHUN KECAMATAN MANDIANGIN KOTO SELAYAN

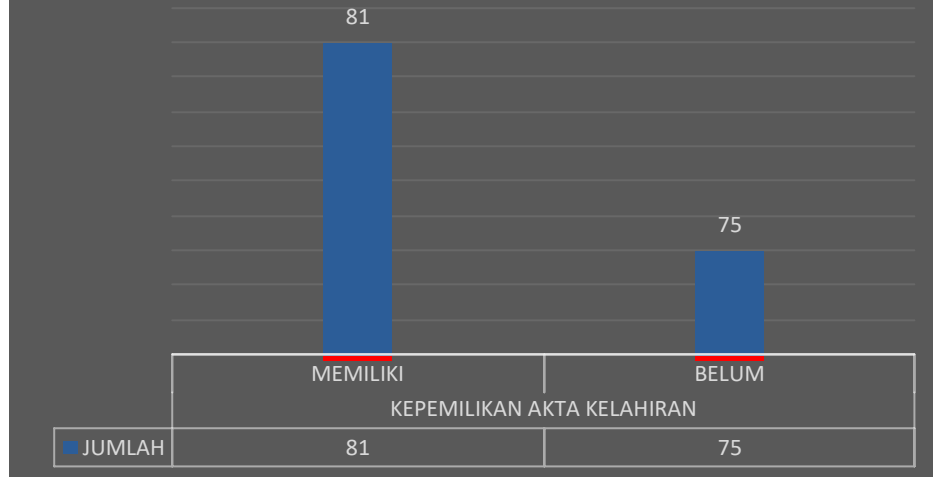


**REKAPITULASI DATA KEPENDUDUKAN
BERDASARKAN KEPEMILIKAN AKTA KELAHIRAN 0-17 TAHUN
KECAMATAN AUR BIRUGO TIGO BALEH**

NO	KELURAHAN	MEMILIKI		TOTAL	BELUM		TOTAL
		LK	PR		LK	PR	
1	AUR KUNING	1.362	1.238	2.600	22	17	39
2	BIRUGO	1.079	1.003	2.082	19	15	34
3	BELAKANG BALOK	495	463	958	7	8	15
4	SAPIRAN	662	593	1.255	14	8	22
5	KUBU TANJUNG	322	332	654	2	4	6
6	PAKAN LABUH	596	595	1.191	10	13	23
7	PARIT ANTANG	258	229	487	3	6	9
8	LADANG CAKIAH	423	338	761	4	4	8
JUMLAH		5.197	4.791	9.988	81	75	156

Sumber : DKB Semester II 2024 (diolah)

DATA KEPEMILIKAN AKTA KELAHIRAN 0-17 TAHUN KECAMATAN AUR BIRUGO TIGO BALEH

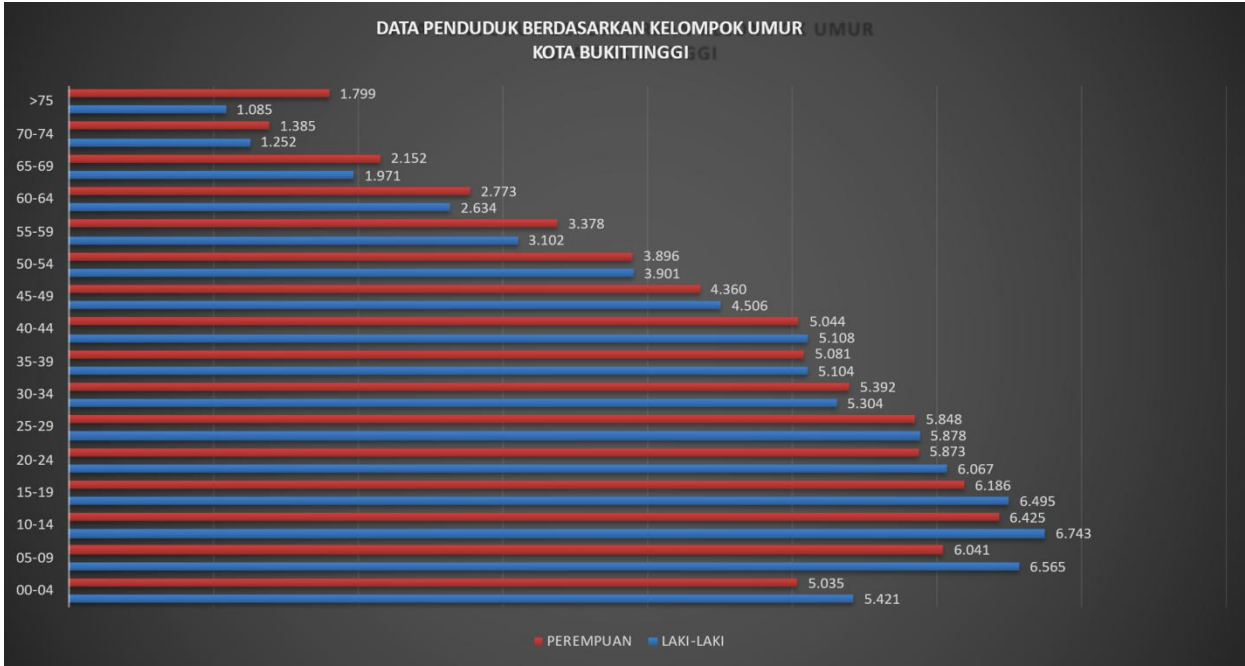


**REKAPITULASI DATA KEPENDUDUKAN
BERDASARKAN KELOMPOK UMUR
KOTA BUKITTINGGI**

NO	KECAMATAN	0-4Thn		5-9Thn		10-14Thn		15-19Thn		20-24Thn		25-29Thn		30-34Thn		35-39Thn	
		LK	PR	LK	PR	LK	PR	LK	PR	LK	PR	LK	PR	LK	PR	LK	PR
1	KECAMATAN GUGUK PANJANG	1.869	1.726	2.258	2.108	2.312	2.238	2.331	2.155	2.088	2.057	2.041	2.034	1.886	1.898	1.761	1.745
2	KECAMATAN MANDIANGIN KOTO SELAYAN	2.346	2.191	2.779	2.581	2.824	2.683	2.692	2.628	2.626	2.554	2.645	2.555	2.326	2.294	2.257	2.203
3	KECAMATAN AUR BIRUGO TIGO BALEH	1.206	1.118	1.528	1.352	1.607	1.504	1.472	1.403	1.353	1.262	1.192	1.259	1.092	1.200	1.086	1.133
JUMLAH		5.421	5.035	6.565	6.041	6.743	6.425	6.495	6.186	6.067	5.873	5.878	5.848	5.304	5.392	5.104	5.081

NO	KELURAHAN	40-44Thn		45-49Thn		50-54Thn		55-59Thn		60-64Thn		65-69Thn		70-74Thn		>75Thn	
		LK	PR	LK	PR	LK	PR	LK	PR	LK	PR	LK	PR	LK	PR	LK	PR
1	KECAMATAN GUGUK PANJANG	1.791	1.782	1.574	1.487	1.386	1.387	1.116	1.234	956	957	678	758	448	495	405	653
2	KECAMATAN MANDIANGIN KOTO SELAYAN	2.106	2.070	1.883	1.904	1.647	1.653	1.340	1.466	1.138	1.238	875	921	551	603	444	728
3	KECAMATAN AUR BIRUGO TIGO BALEH	1.211	1.192	1.049	969	868	856	646	678	540	578	418	473	253	287	236	418
JUMLAH		5.108	5.044	4.506	4.360	3.901	3.896	3.102	3.378	2.634	2.773	1.971	2.152	1.252	1.385	1.085	1.799

Sumber : DKB Semester II 2024 (diolah)

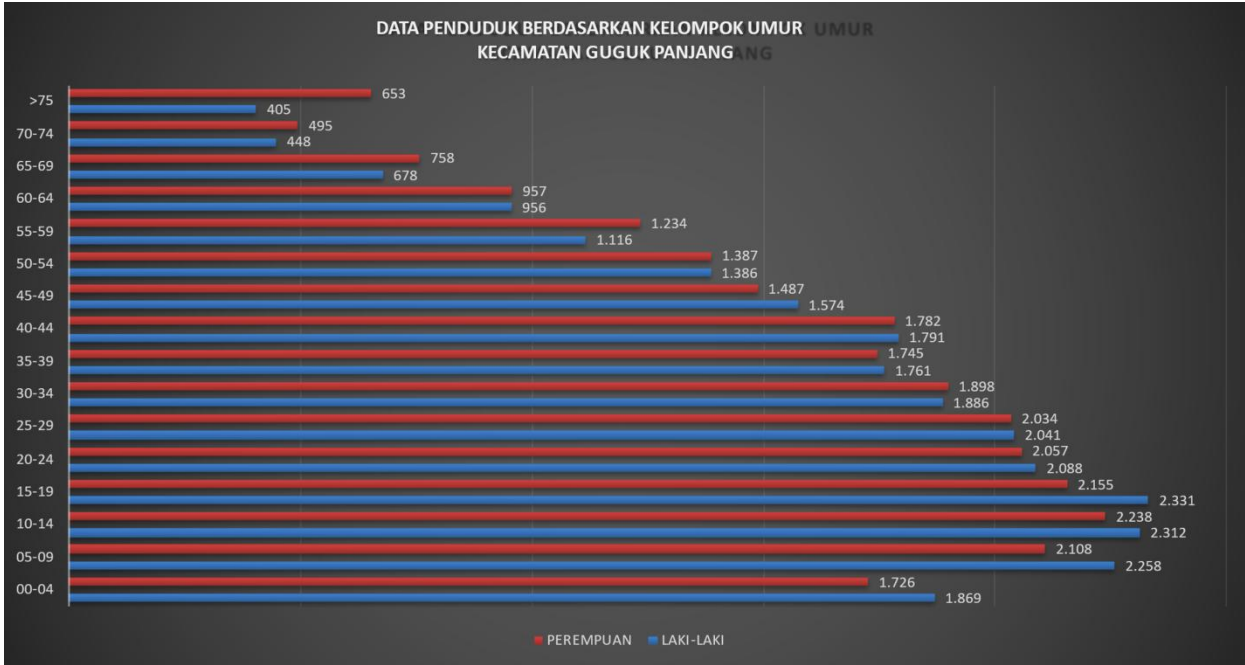


**REKAPITULASI DATA KEPENDUDUKAN
BERDASARKAN KELOMPOK UMUR
KECAMATAN GUGUK PANJANG**

KELURAHAN	0-4Thn		5-9Thn		10-14Thn		15-19Thn		20-24Thn		25-29Thn		30-34Thn		35-39Thn	
	LK	PR	LK	PR	LK	PR	LK	PR	LK	PR	LK	PR	LK	PR	LK	PR
TAROK DIPO	752	711	903	888	929	908	906	843	788	731	774	797	711	751	689	697
BUKIT CANGANG KAYU RAMANG	108	81	122	102	105	104	105	102	112	113	105	96	114	92	90	94
PAKAN KURAI	278	255	359	289	401	334	411	352	333	324	310	310	276	296	247	244
AUR TAJUNGKANG TANGAH SAWAH	317	286	362	353	379	369	399	390	330	341	343	330	348	322	294	275
BENTENG PASAR ATAS	48	32	53	65	39	59	50	55	57	58	63	49	52	57	64	49
KAYU KUBU	140	136	188	166	170	188	177	160	207	190	171	183	157	152	157	154
BUKIT APIT PUHUN	226	225	271	245	289	276	283	253	261	300	275	269	228	228	220	232
JUMLAH	1.869	1.726	2.258	2.108	2.312	2.238	2.331	2.155	2.088	2.057	2.041	2.034	1.886	1.898	1.761	1.745

KELURAHAN	40-44Thn		45-49Thn		50-54Thn		55-59Thn		60-64Thn		65-69Thn		70-74Thn		>75Thn	
	LK	PR	LK	PR	LK	PR	LK	PR	LK	PR	LK	PR	LK	PR	LK	PR
TAROK DIPO	706	689	621	579	504	493	390	412	329	336	220	247	145	150	110	194
BUKIT CANGANG KAYU RAMANG	88	101	77	67	75	77	56	68	41	54	39	32	28	38	26	31
PAKAN KURAI	282	309	264	223	217	204	170	214	144	143	111	119	73	73	62	106
AUR TAJUNGKANG TANGAH SAWAH	297	299	251	242	223	230	194	218	180	178	115	133	80	74	63	114
BENTENG PASAR ATAS	44	46	39	41	43	48	36	41	34	34	32	36	17	31	35	52
KAYU KUBU	154	144	139	146	145	141	116	114	81	84	54	84	44	48	50	76
BUKIT APIT PUHUN	220	194	183	189	179	194	154	167	147	128	107	107	61	81	59	80
JUMLAH	1.791	1.782	1.574	1.487	1.386	1.387	1.116	1.234	956	957	678	758	448	495	405	653

Sumber : DKB Semester II 2024 (diolah)

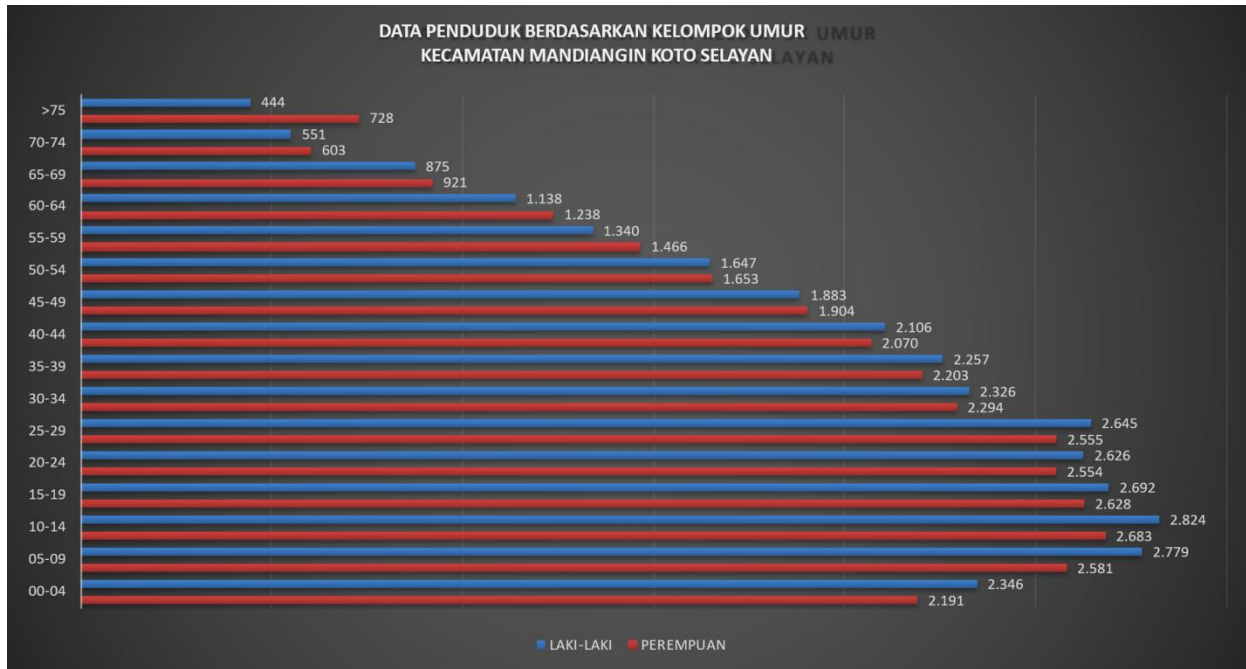


**REKAPITULASI DATA KEPENDUDUKAN
BERDASARKAN KELOMPOK UMUR
KECAMATAN MANDIANGIN KOTO SELAYAN**

KELURAHAN	0-4Thn		5-9Thn		10-14Thn		15-19Thn		20-24Thn		25-29Thn		30-34Thn		35-39Thn	
	LK	PR	LK	PR	LK	PR	LK	PR	LK	PR	LK	PR	LK	PR	LK	PR
CAMPAGO GUGUK BULEK	349	339	393	382	426	360	394	399	388	390	376	354	340	327	322	310
CAMPAGO IPUH	461	424	551	503	521	525	565	493	535	509	524	515	465	439	447	447
PUHUN TEMBOK	235	232	310	272	310	307	321	279	284	264	281	288	224	244	254	255
KUBU GULAI BANCAH	273	276	352	315	333	326	305	281	300	293	298	288	302	291	263	277
PUHUN PINTU KABUN	316	267	345	350	367	354	334	360	353	347	343	351	303	294	305	293
PULAI ANAK AIR	280	268	321	311	360	322	320	298	281	326	315	316	292	280	274	261
KOTO SELAYAN	91	72	89	75	84	90	73	88	85	68	89	86	78	90	71	69
GAREGEH	137	107	158	142	146	145	136	140	150	116	163	134	124	125	121	96
MANGGIS GANTING	204	206	260	231	277	254	244	290	250	241	256	223	198	204	200	195
JUMLAH	2.346	2.191	2.779	2.581	2.824	2.683	2.692	2.628	2.626	2.554	2.645	2.555	2.326	2.294	2.257	2.203

KELURAHAN	40-44Thn		45-49Thn		50-54Thn		55-59Thn		60-64Thn		65-69Thn		70-74Thn		>75Thn	
	LK	PR	LK	PR	LK	PR	LK	PR	LK	PR	LK	PR	LK	PR	LK	PR
CAMPAGO GUGUK BULEK	301	302	267	277	253	252	175	208	167	181	115	145	78	88	59	99
CAMPAGO IPUH	413	358	392	408	333	326	284	307	213	226	157	161	99	109	99	144
PUHUN TEMBOK	209	229	197	192	185	172	157	172	125	135	103	131	75	65	51	93
KUBU GULAI BANCAH	261	248	207	215	180	188	159	162	157	154	93	94	59	81	63	91
PUHUN PINTU KABUN	298	290	251	270	232	230	190	209	159	199	153	168	88	105	68	103
PULAI ANAK AIR	235	235	213	212	168	181	142	162	127	132	110	90	56	57	27	71
KOTO SELAYAN	68	68	67	49	52	52	33	47	40	37	23	20	13	19	18	28
GAREGEH	86	109	107	115	96	100	74	81	72	70	50	47	32	32	23	41
MANGGIS GANTING	235	231	182	166	148	152	126	118	78	104	71	65	51	47	36	58
JUMLAH	2.106	2.070	1.883	1.904	1.647	1.653	1.340	1.466	1.138	1.238	875	921	551	603	444	728

Sumber : DKB Semester II 2024 (diolah)

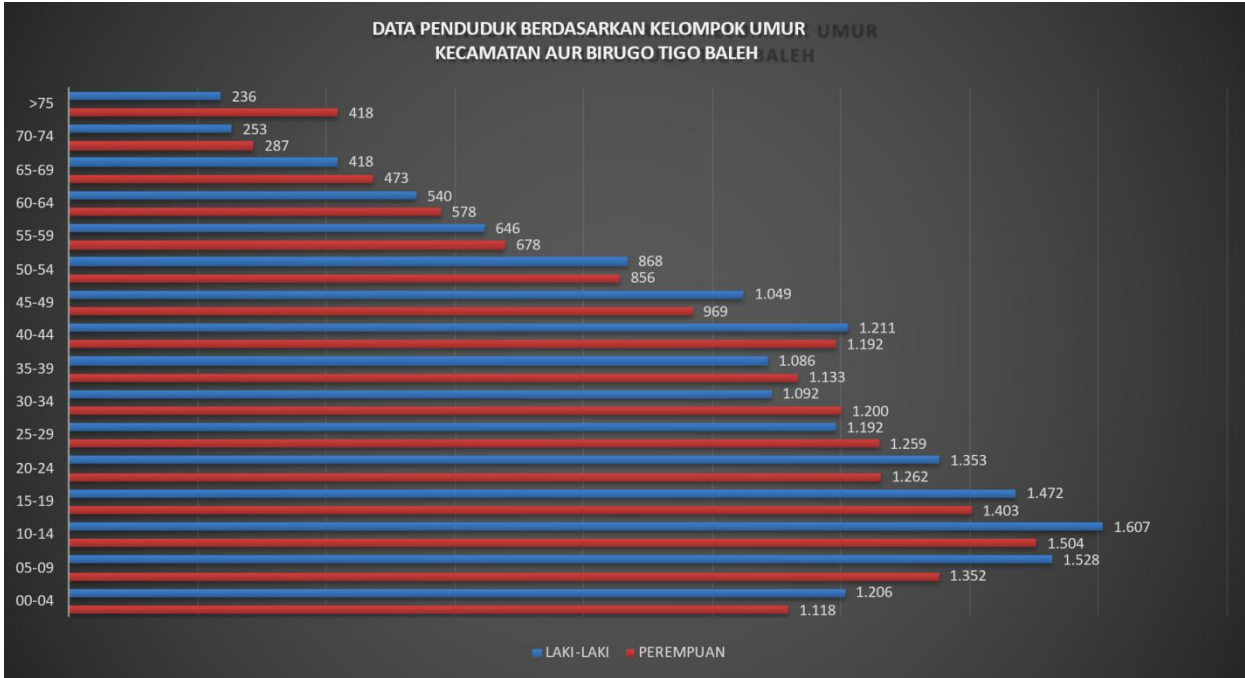


**REKAPITULASI DATA KEPENDUDUKAN
BERDASARKAN KELOMPOK UMUR
KECAMATAN AUR BIRUGO TIGO BALEH**

KELURAHAN	0-4Thn		5-9Thn		10-14Thn		15-19Thn		20-24Thn		25-29Thn		30-34Thn		35-39Thn	
	LK	PR	LK	PR	LK	PR	LK	PR	LK	PR	LK	PR	LK	PR	LK	PR
AUR KUNING	334	306	413	363	390	372	385	337	303	329	277	327	283	306	311	307
BIRUGO	253	244	309	274	349	311	306	295	317	297	269	263	233	269	217	235
BELAKANG BALOK	105	103	156	122	143	159	143	133	112	122	119	115	96	107	102	121
SAPIRAN	144	135	184	162	218	187	198	188	176	136	127	142	127	142	142	154
KUBU TANJUNG	80	86	90	95	93	104	104	87	88	79	73	101	75	82	78	61
PAKAN LABUH	131	114	188	163	184	195	163	208	170	131	152	159	124	125	110	114
PARIT ANTANG	61	52	68	71	86	68	70	60	84	79	76	58	61	65	47	61
LADANG CAKIAH	98	78	120	102	144	108	103	95	103	89	99	94	93	104	79	80
JUMLAH	1.206	1.118	1.528	1.352	1.607	1.504	1.472	1.403	1.353	1.262	1.192	1.259	1.092	1.200	1.086	1.133

KELURAHAN	40-44Thn		45-49Thn		50-54Thn		55-59Thn		60-64Thn		65-69Thn		70-74Thn		>75Thn	
	LK	PR	LK	PR	LK	PR	LK	PR	LK	PR	LK	PR	LK	PR	LK	PR
AUR KUNING	314	322	264	226	202	200	136	173	142	158	129	122	67	53	41	97
BIRUGO	244	244	232	213	211	189	157	179	123	144	94	115	68	76	60	92
BELAKANG BALOK	131	126	96	87	92	83	51	66	62	69	41	49	28	44	33	47
SAPIRAN	134	155	139	125	101	95	79	72	50	31	25	28	12	18	9	25
KUBU TANJUNG	77	69	62	60	43	51	39	40	28	21	19	30	18	18	15	23
PAKAN LABUH	137	132	131	141	113	119	84	70	60	61	53	63	24	36	36	51
PARIT ANTANG	61	49	52	52	51	54	49	31	34	50	26	23	15	15	19	27
LADANG CAKIAH	113	95	73	65	55	65	51	47	41	44	31	43	21	27	23	56
JUMLAH	1.211	1.192	1.049	969	868	856	646	678	540	578	418	473	253	287	236	418

Sumber : DKB Semester II 2024 (diolah)

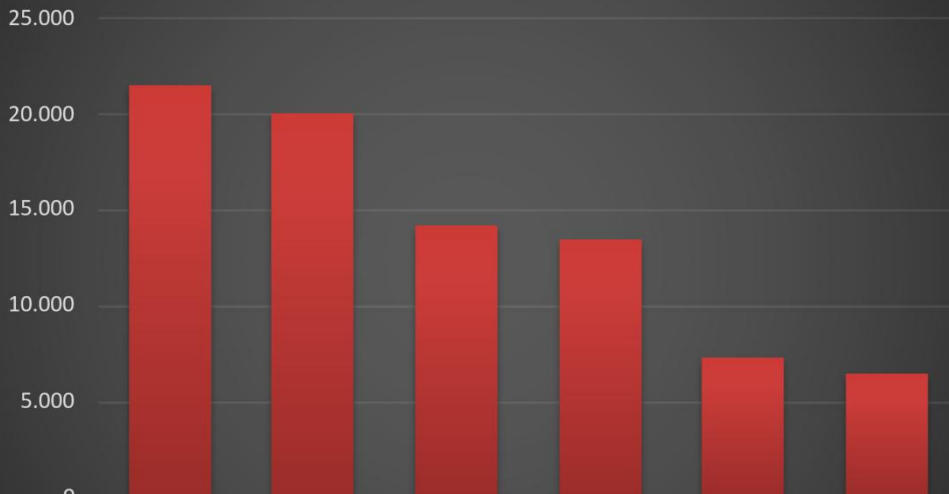


**REKAPITULASI DATA KEPENDUDUKAN
BERDASARKAN KEPEMILIKAN KARTU IDENTITAS ANAK (KIA)
KOTA BUKITTINGGI**

NO	KECAMATAN	WAJIB KIA			SUDAH MEMILIKI			BELUM MEMILIKI		
		LAKI-LAKI	PEREMPUAN	JUMLAH	LAKI-LAKI	PEREMPUAN	JUMLAH	LAKI-LAKI	PEREMPUAN	JUMLAH
1	KECAMATAN GUGUK PANJANG	7.443	6.974	14.417	4.871	4.621	9.492	2.572	2.353	4.925
2	KECAMATAN MANDIANGIN KOTO SELAYAN	9.069	8.487	17.556	5.995	5.801	11.796	3.074	2.686	5.760
3	KECAMATAN AUR BIRUGO TIGO BALEH	4.983	4.555	9.538	3.309	3.103	6.412	1.674	1.452	3.126
JUMLAH		21.495	20.016	41.511	14.175	13.525	27.700	7.320	6.491	13.811

Sumber : DKB Semester II 2024 (diolah)

DATA KEPEMILIKAN KARTU IDENTITAS ANAK ANAK KOTA BUKITINGGI



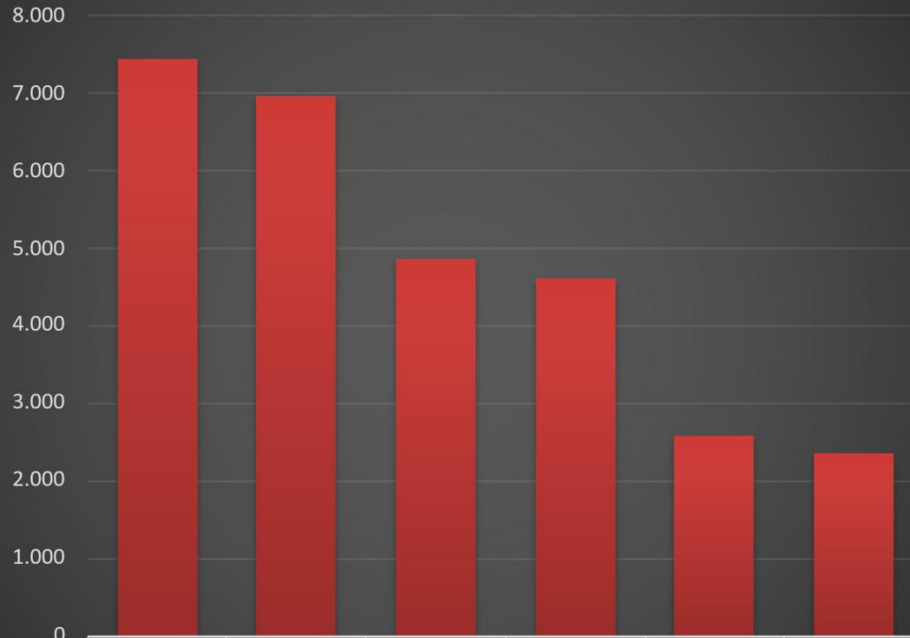
	LAKI-LAKI	PEREMPUAN	LAKI-LAKI	PEREMPUAN	LAKI-LAKI	PEREMPUAN
Series2	21.495	20.016	14.175	13.525	7.320	6.491

**REKAPITULASI DATA KEPENDUDUKAN
BERDASARKAN KEPEMILIKAN KARTU IDENTITAS ANAK (KIA)
KECAMATAN GUGUK PANJANG**

NO	KELURAHAN	WAJIB KIA			SUDAH MEMILIKI			BELUM MEMILIKI		
		LAKI-LAKI	PEREMPUAN	JUMLAH	LAKI-LAKI	PEREMPUAN	JUMLAH	LAKI-LAKI	PEREMPUAN	JUMLAH
1	TAROK DIPO	2.981	2.863	5.844	1.922	1.869	3.791	1.059	994	2.053
2	BUKIT CANGANG KAYU RAMANG	382	327	709	282	220	502	100	107	207
3	PAKAN KURAI	1.220	1.029	2.249	835	725	1.560	385	304	689
4	AUR TAJUNGKANG TANGAH SAWAH	1.238	1.169	2.407	808	766	1.574	430	403	833
5	BENTENG PASAR ATAS	162	179	341	103	114	217	59	65	124
6	KAYU KUBU	561	549	1.110	330	350	680	231	199	430
7	BUKIT APIT PUHUN	899	858	1.757	591	577	1.168	308	281	589
JUMLAH		7.443	6.974	14.417	4.871	4.621	9.492	2.572	2.353	4.925

Sumber : DKB Semester II 2024 (diolah)

DATA KEPEMILIKAN KARTU IDENTITAS ANAK ANAK KECAMATAN GUGUK PANJANG ING



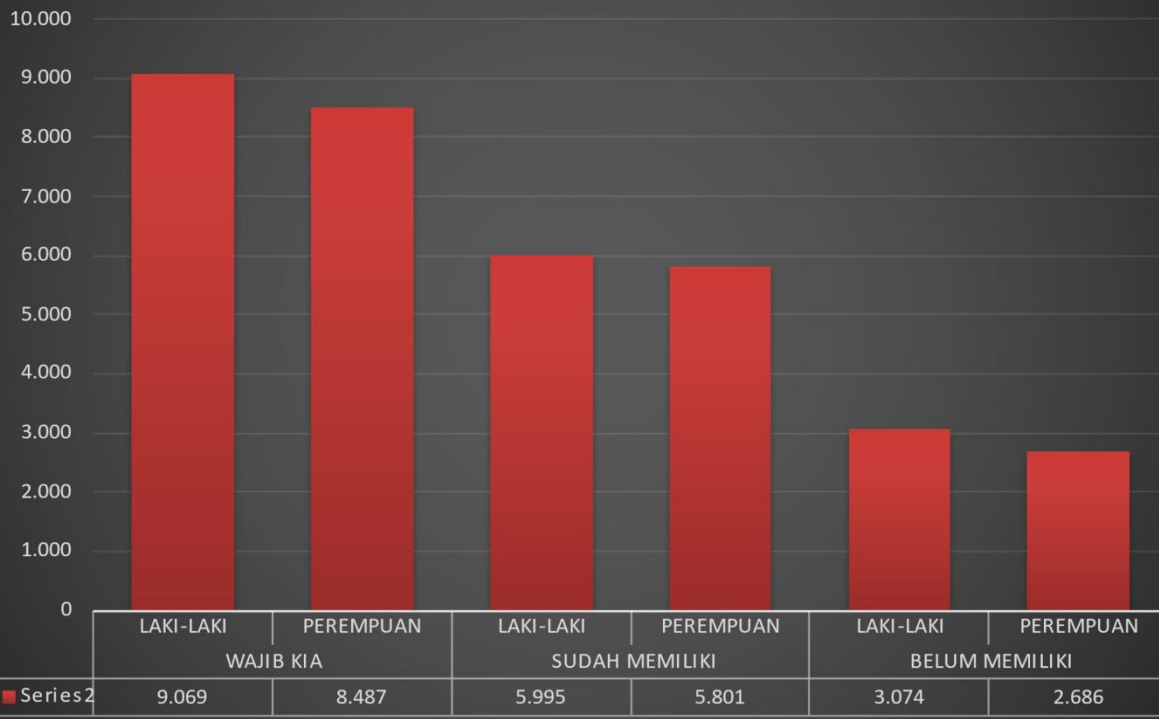
	LAKI-LAKI	PEREMPUAN	LAKI-LAKI	PEREMPUAN	LAKI-LAKI	PEREMPUAN
	WAJIB KIA		SUDAH MEMILIKI		BELUM MEMILIKI	
Series2	7.443	6.974	4.871	4.621	2.572	2.353

**REKAPITULASI DATA KEPENDUDUKAN
BERDASARKAN KEPEMILIKAN KARTU IDENTITAS ANAK (KIA)
KECAMATAN MANDIANGIN KOTO SELAYAN**

NO	KELURAHAN	WAJIB KIA			SUDAH MEMILIKI			BELUM MEMILIKI		
		LAKI-LAKI	PEREMPUAN	JUMLAH	LAKI-LAKI	PEREMPUAN	JUMLAH	LAKI-LAKI	PEREMPUAN	JUMLAH
1	CAMPAGO GUGUK BULEK	1.342	1.241	2.583	916	891	1.807	426	350	776
2	CAMPAGO IPUH	1.760	1.638	3.398	1.163	1.114	2.277	597	524	1.121
3	PUHUN TEMBOK	996	922	1.918	640	619	1.259	356	303	659
4	KUBU GULAI BANCAH	1.080	1.027	2.107	678	651	1.329	402	376	778
5	PUHUN PINTU KABUN	1.171	1.122	2.293	815	790	1.605	356	332	688
6	PULAI ANAK AIR	1.084	1.019	2.103	710	706	1.416	374	313	687
7	KOTO SELAYAN	296	272	568	208	195	403	88	77	165
8	GAREGEH	498	440	938	329	258	587	169	182	351
9	MANGGIS GANTING	842	806	1.648	536	577	1.113	306	229	535
JUMLAH		9.069	8.487	17.556	5.995	5.801	11.796	3.074	2.686	5.760

Sumber : DKB Semester II 2024 (diolah)

**DATA KEPEMILIKAN KARTU IDENTITAS ANAK ANAK
KECAMATAN MANDIANGIN KOTO SELAYAN LAYAN**

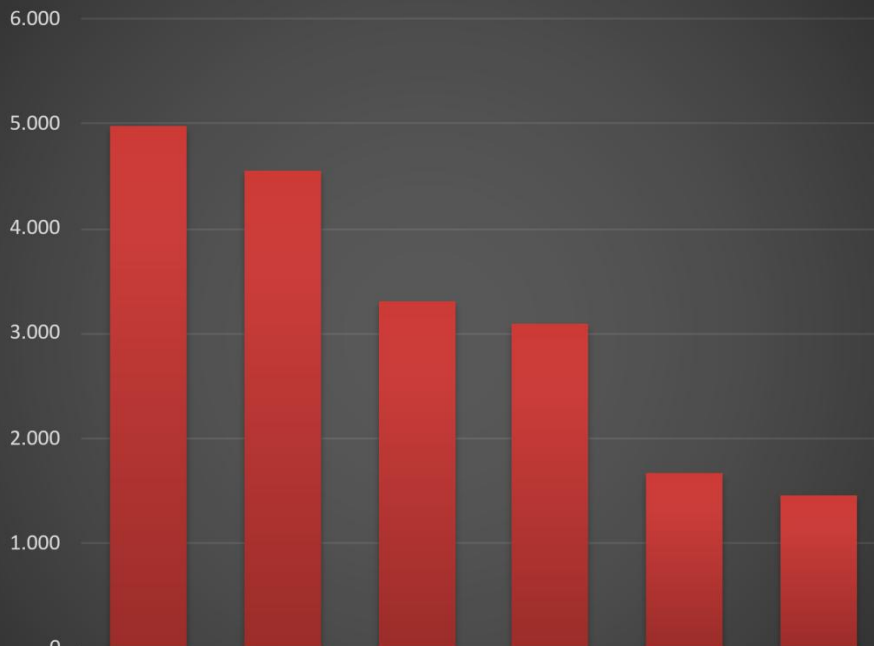


**REKAPITULASI DATA KEPENDUDUKAN
BERDASARKAN KEPEMILIKAN KARTU IDENTITAS ANAK (KIA)
KECAMATAN AUR BIRUGO TIGO BALEH**

NO	KELURAHAN	WAJIB KIA			SUDAH MEMILIKI			BELUM MEMILIKI		
		LAKI-LAKI	PEREMPUAN	JUMLAH	LAKI-LAKI	PEREMPUAN	JUMLAH	LAKI-LAKI	PEREMPUAN	JUMLAH
1	AUR KUNING	1.297	1.187	2.484	829	746	1.575	468	441	909
2	BIRUGO	1.038	950	1.988	709	712	1.421	329	238	567
3	BELAKANG BALOK	476	437	913	324	324	648	152	113	265
4	SAPIRAN	631	559	1.190	436	391	827	195	168	363
5	KUBU TANJUNG	308	321	629	207	209	416	101	112	213
6	PAKAN LABUAH	577	559	1.136	373	363	736	204	196	400
7	PARIT ANTANG	248	218	466	156	133	289	92	85	177
8	LADANG CAKIAH	408	324	732	275	225	500	133	99	232
JUMLAH		4.983	4.555	9.538	3.309	3.103	6.412	1.674	1.452	3.126

Sumber : DKB Semester II 2024 (diolah)

**DATA KEPEMILIKAN KARTU IDENTITAS ANAK ANAK
KECAMATAN AUR BIRUGO TIGO BALEH BALEH**



Series2	WAJIB KIA		SUDAH MEMILIKI		BELUM MEMILIKI	
	LAKI-LAKI	PEREMPUAN	LAKI-LAKI	PEREMPUAN	LAKI-LAKI	PEREMPUAN
	4.983	4.555	3.309	3.103	1.674	1.452

**REKAPITULASI DATA KEPENDUDUKAN
BERDASARKAN JUMLAH KEPALA KELUARGA
KOTA BUKITINGGI**

NO	KECAMATAN	JENIS KELAMIN		TOTAL
		LAKI-LAKI	PEREMPUAN	
1	KECAMATAN GUGUK PANJANG	11.822	3.179	15.001
2	KECAMATAN MANDIANGIN KOTO SELAYAN	14.495	3.554	18.049
3	KECAMATAN AUR BIRUGO TIGO BALEH	7.391	1.709	9.100
JUMLAH		33.708	8.442	42.150

Sumber : DKB Semester II 2024 (diolah)

JUMLAH KEPALA KELUARGA KOTA BUKITINGGI

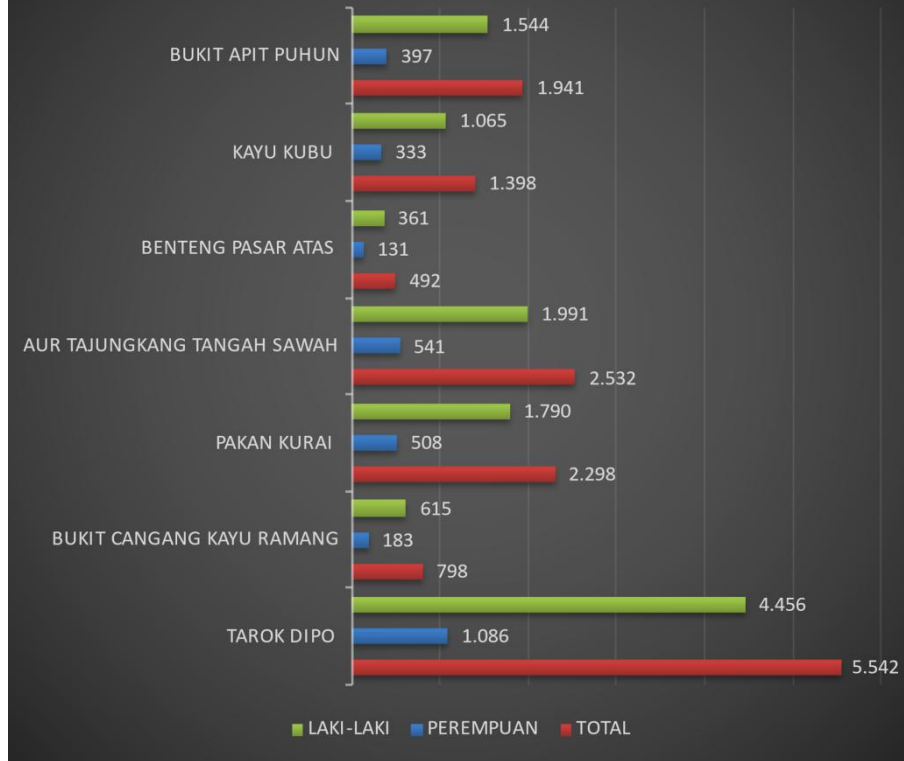


**REKAPITULASI DATA KEPENDUDUKAN
BERDASARKAN JUMLAH KEPALA KELUARGA
KECAMATAN GUGUK PANJANG**

NO	KELURAHAN	JENIS KELAMIN		TOTAL
		LAKI-LAKI	PEREMPUAN	
1	TAROK DIPO	4.456	1.086	5.542
2	BUKIT CANGANG KAYU RAMANG	615	183	798
3	PAKAN KURAI	1.790	508	2.298
4	AUR TAJUNGKANG TANGAH SAWAH	1.991	541	2.532
5	BENTENG PASAR ATAS	361	131	492
6	KAYU KUBU	1.065	333	1.398
7	BUKIT APIT PUHUN	1.544	397	1.941
JUMLAH		11.822	3.179	15.001

Sumber : DKB Semester II 2024 (diolah)

JUMLAH KEPALA KELUARGA KECAMATAN GUGUK PANJANG

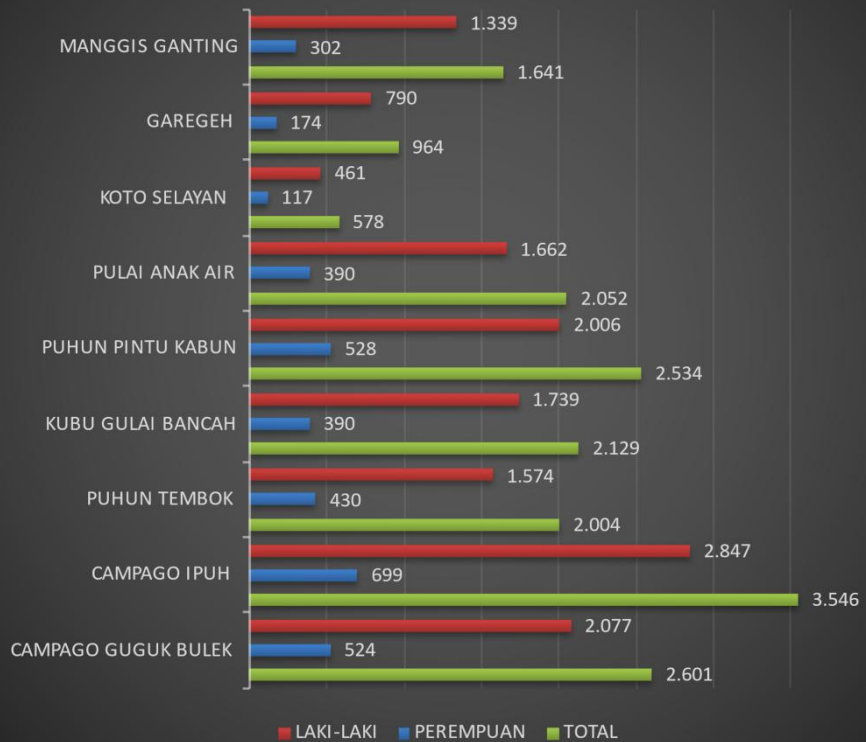


**BERDASARKAN JUMLAH KEPALA KELUARGA
KECAMATAN MANDIANGIN KOTO SELAYAN**

NO	KELURAHAN	JENIS KELAMIN		TOTAL
		LAKI-LAKI	PEREMPUAN	
1	CAMPAGO GUGUK BULEK	2.077	524	2.601
2	CAMPAGO IPUH	2.847	699	3.546
3	PUHUN TEMBOK	1.574	430	2.004
4	KUBU GULAI BANCAH	1.739	390	2.129
5	PUHUN PINTU KABUN	2.006	528	2.534
6	PULAI ANAK AIR	1.662	390	2.052
7	KOTO SELAYAN	461	117	578
8	GAREGEH	790	174	964
9	MANGGIS GANTING	1.339	302	1.641
JUMLAH		14.495	3.554	18.049

Sumber : DKB Semester II 2024 (diolah)

JUMLAH KEPALA KELUARGA KECAMATAN MANDIANGIN KOTO SELAYAN LAYAN



**REKAPITULASI DATA KEPENDUDUKAN
BERDASARKAN JUMLAH KEPALA KELUARGA
KECAMATAN AUR BIRUGO TIGO BALEH**

NO	KELURAHAN	JENIS KELAMIN		TOTAL
		LAKI-LAKI	PEREMPUAN	
1	AUR KUNING	1.888	406	2.294
2	BIRUGO	1.623	397	2.020
3	BELAKANG BALOK	734	176	910
4	SAPIRAN	846	147	993
5	KUBU TANJUNG	465	112	577
6	PAKAN LABUH	873	216	1.089
7	PARIT ANTANG	401	96	497
8	LADANG CAKIAH	561	159	720
JUMLAH		7.391	1.709	9.100

Sumber : DKB Semester II 2024 (diolah)

JUMLAH KEPALA KELUARGA KECAMATAN AUR BIRUGO TIGO BALEH ALEH

