



H. HAMSUARDI, S.Ag    H. RISNAWANTO, SE  
BUPATI DAN WAKIL BUPATI PASAMAN BARAT



**DISDUKCAPIL PASAMAN BARAT**

Alamat : Jln. M. Natsir No. 9 Simpang Empat, Tlp/Faks : 0753-466353, Kode Pos : 26366

*INNOVATIVE*

*ACHIEVEMENT*

*HAPPINESS*

# BUKU DATA

## AGREGAT KEPENDUDUKAN KAB. PASAMAN BARAT

# SEMESTER II TAHUN 2022

**SUMBER DATA DKB PDAK PUSAT**





## KATA PENGANTAR

***Assalamu'alaikum Warahmatullahi Wabarakaatuh***



*Syukur Alhamddulillahi Rabbil 'Aalamiin* senantiasa dipersembahkan kehadiran Allah Subhanahu wa ta'ala berkat limpahan Rahmat dan KaruniaNYA, sehingga Penyusunan Buku Data Agregat Kependudukan Kabupaten Pasaman Barat Semester II Tahun 2022 dapat diselesaikan.

Penyusunan Buku Data Agregat Kependudukan Kabupaten Pasaman Barat Semester II Tahun 2022 ini adalah data kependudukan yang telah dikonsolidasikan dan dibersihkan oleh Kementerian Dalam Negeri melalui Data Center diharapkan dapat memberikan gambaran tentang kondisi kependudukan di Pasaman Barat secara ringkas, dan juga dapat menjadi bahan rujukan/kajian dalam perencanaan dan evaluasi kegiatan pembangunan.

Disadari bahwa Buku Data Agregat Kependudukan Kabupaten Pasaman Barat Semester II Tahun 2022 ini masih sarat dengan kekurangan. Oleh sebab itu kritik dan saran yang membangun dari berbagai pihak kami harapkan untuk penyempurnaan di masa mendatang.

Semoga Buku Data Agregat Kependudukan Kabupaten Pasaman Barat Semester II Tahun 2022 ini bermanfaat dan mampu menjawab kebutuhan para pengguna data kependudukan sekalian.

***Assalamu'alaikum Warahmatullahi Wabarakaatuh***

Simpang Empat, 2023

Kepala Dinas  
Kependudukan dan Pencatatan Sipil  
Kabupaten Pasaman Barat



**YULISNA, S.H.**

NIP. 19650703 199102 2 001

**DUKCAPIL KAB. PASAMAN BARAT**

**SUMBER DATA DKB PDAK PUSAT**





## DAFTAR ISI

KATA PENGANTAR .....	i
DAFTAR ISI .....	ii
DASAR HUKUM, PENGERTIAN DAN KEWENANGAN DAN TUGAS .....	v
1. Dasar Hukum .....	v
2. Pengertian .....	v
3. Kewenangan dan Tugas .....	vi
PENGUMPULAN (KONSOLIDASI) DATABASE SIAK KABUPATEN/KOTA .....	viii
DATA AGREGAT KEPENDUDUKAN .....	1
A. KUANTITAS PENDUDUK .....	1
1. Persebaran Penduduk .....	1
1.1. Jumlah Penduduk Kecamatan Menurut Jenis Kelamin .....	1
1.2. Grafik Jumlah Penduduk Kabupaten Pasaman Barat Menurut Kecamatan .....	2
1.3. Jumlah Penduduk Nagari Menurut Jenis Kelamin .....	3
2. Penduduk Menurut Kelompok Umur dan Jenis Kelamin .....	7
2.1. Jumlah Penduduk Kabupaten Pasaman Barat Menurut Kelompok Umur dan Jenis Kelamin .....	7
2.2. Penduduk Kabupaten Pasaman Barat Menurut Usia Muda (0-14 Tahun), Produktif (15-64 Tahun), dan Tua (>=65 Tahun) .....	8
2.3. Grafik Penduduk menurut Usia Muda (0-14 Tahun), Produktif (15-64 Tahun), dan Tua (>=65 Tahun) .....	9
2.4. Penduduk Kecamatan Menurut Usia Produktif (15-64 Tahun), dan Jenis Kelamin .....	10
3. Penduduk Menurut Pendidikan Yang Ditamatkan .....	11
Penduduk Kabupaten Pasaman Barat Menurut Pendidikan Ditamatkan dan Jenis Kelamin .....	11
4. Penduduk Menurut Pekerjaan .....	12
4.1. Penduduk Kabupaten Pasaman Barat Menurut Pekerjaan dan Jenis Kelamin .....	12
4.2. Grafik Penduduk Kabupaten Pasaman Barat Menurut Pekerjaan .....	13



5. Penduduk Menurut Agama .....	14
5.1. Penduduk Menurut Agama dan Jenis Kelamin .....	14
5.2. Grafik Penduduk Menurut Agama .....	14
6. Penduduk Menurut Status Perkawinan .....	15
6.1. Penduduk Menurut Status Perkawinan dan Jenis Kelamin .....	15
6.2. Grafik Penduduk Menurut Status Perkawinan .....	15
7. Penduduk Menurut Disabilitas .....	16
Penduduk Menurut Disabilitas dan Jenis Kelamin .....	16
8. Penduduk Menurut Golongan Darah .....	17
Penduduk Menurut Golongan Darah dan Jenis Kelamin .....	17
B. KUANTITAS KELUARGA .....	18
1. Kepala Keluarga Menurut kecamatan dan Jenis Kelamin .....	18
2. Jumlah Kepala Keluarga Nagari Menurut Jenis Kelamin .....	19
3. Penduduk Menurut Keanggotaan Keluarga.....	23
3.1. Penduduk Menurut Status Hubungan Dalam Keluarga dan Jenis Kelamin.....	23
3.2. Penduduk dan Kepala Keluarga Serta Rata-Rata Jumlah Anggota Keluarga Menurut Kecamatan.....	24
4. Kepala Keluarga Kabupaten Pasaman Barat Menurut Status Perkawinan.....	25
4.1. Kepala Keluarga Kabupaten Pasaman Barat Menurut Status Perkawinan dan Jenis Kelamin.....	25
4.2. Grafik Kepala Keluarga Kabupaten Pasaman Barat Menurut Status Perkawinan dan Jenis Kelamin .....	25
5. Kepala Keluarga Menurut Pendidikan Yang Ditamatkan .....	26
Kepala Keluarga Menurut Pendidikan Ditamatkan dan Jenis Kelamin .....	26
C. KEPEMILIKAN DOKUMEN .....	27
1. Kartu Keluarga .....	27
Jumlah Penduduk Kecamatan Menurut Kepemilikan Kartu Keluarga .....	27





2. Kartu Tanda Penduduk .....	28
Jumlah Penduduk Kecamatan Menurut Kepemilikan dan Wajib KTP-el .....	28
3. Akta Kelahiran .....	29
3.1. Jumlah Penduduk Kecamatan Menurut Kepemilikan Akta Kelahiran dan Jenis Kelamin .....	29
3.2. Jumlah Anak Kecamatan Usia 0 –18 Tahun Menurut Kepemilikan Akta Kelahiran .....	30
4. Akta Perkawinan/Surat Nikah .....	31
Jumlah Penduduk Kabupaten Pasaman Barat Menurut Kepemilikan Akta Perkawinan/Surat Nikah.. ..	31
5. Akta Perceraian/Surat Cerai .....	32
Jumlah Penduduk Kecamatan Menurut Kepemilikan Akta Perceraian/Surat Cerai.....	32
6. Kartu Identitas Anak .....	33
Jumlah Penduduk Kecamatan Menurut Kepemilikan Kartu Identitas Anak .....	33
7. Akta Kematian .....	34
Jumlah Penduduk Kecamatan Menurut Kepemilikan Akta Kematian dan Jenis Kelamin .....	34
D. MOBILITAS PENDUDUK .....	35
1. Angka Migrasi Masuk Menurut Kecamatan .....	35
2. Angka Migrasi Keluar Menurut Kecamatan.....	36
3. Angka Rekapitulasi Migrasi Menurut Kecamatan .....	37



## DASAR HUKUM, PENGERTIAN, DAN KEWENANGAN

### 1. DASAR HUKUM

1. Undang-Undang Nomor 23 Tahun 2006 tentang Administrasi Kependudukan
2. Undang-Undang Nomor 24 Tahun 2013 tentang Perubahan atas Undang-Undang No. 23 Tahun 2006 tentang Administrasi Kependudukan
3. Peraturan Pemerintah Nomor 37 Tahun 2007 tentang Pelaksanaan Undang-Undang No. 23 Tahun 2006 tentang Administrasi Kependudukan
4. Peraturan Pemerintah Nomor 102 Tahun 2012 tentang Perubahan atas Peraturan Pemerintah Nomor 37 Tahun 2007 tentang Pelaksanaan Undang-Undang No. 23 Tahun 2006 tentang Administrasi Kependudukan
5. Peraturan Menteri Dalam Negeri R.I. Nomor 25 Tahun 2011 tentang Pedoman Pengkajian Pengembangan dan Pengelolaan Sistem Informasi Administrasi Kependudukan

### 2. PENGERTIAN

- *Penduduk* adalah Warga Negara Indonesia dan Orang Asing yang bertempat tinggal di Indonesia (Undang-undang No. 24 Tahun 2013 Pasal 1 Nomor 2.)
- *Menteri* adalah menteri yang bertanggung jawab dalam urusan pemerintahan dalam negeri (Undang-undang No. 24 Tahun 2013 Pasal 1 Nomor 5.)
- *Penyelenggara* adalah Pemerintah, pemerintah provinsi dan pemerintah kabupaten/kota yang bertanggung jawab dan berwenang dalam urusan Administrasi Kependudukan (Undang-undang No. 24 Tahun 2013 Pasal 1 Nomor 6.)
- *Instansi Pelaksana* adalah perangkat pemerintah kabupaten/kota yang bertanggung jawab dan berwenang melaksanakan pelayanan dalam urusan Administrasi Kependudukan (Undang-undang No. 24 Tahun 2013 Pasal 1 Nomor 7.)
- *Data Kependudukan* adalah data perseorangan dan/atau data agregat yang terstruktur sebagai hasil dari kegiatan Pendaftaran Penduduk dan Pencatatan Sipil (Undang-undang No. 24 Tahun 2013 Pasal 1 Nomor 9.)  
Data Kependudukan terdiri atas data perseorangan dan/atau data agregat Penduduk (Pasal 58 Ayat (1))





- *Data Agregat meliputi* himpunan data perseorangan yang berupa data kuantitatif dan data kualitatif (Undang-undang No. 24 Tahun 2013 Pasal 58 Ayat (3)).
- *Data Agregat* adalah kumpulan data tentang Peristiwa Kependudukan, Peristiwa Penting, Jenis Kelamin, Kelompok Usia, Agama, Pendidikan dan Pekerjaan. Data Kuantitatif adalah data yang berupa angka-angka. Data Kualitatif adalah data yang berupa penjelasan (Undang-undang No. 24 Tahun 2013 Penjelasan Pasal 58 Ayat (3)).
- *Database* adalah kumpulan berbagai jenis data kependudukan yang tersimpan secara sistematis, terstruktur dan saling berhubungan dengan menggunakan perangkat lunak, perangkat keras dan jaringan komunikasi data (Peraturan Menteri Dalam Negeri R.I. Nomor 25 Tahun 2011).

### 3. KEWENANGAN DAN TUGAS

- a. Pengelolaan dan penyajian Data Kependudukan berskala Nasional merupakan kewenangan Menteri Dalam Negeri (Undang-Undang No. 24 Tahun 2013 Pasal 5 huruf e). Data Kependudukan skala Nasional diterbitkan secara berkala per semester, yaitu untuk semester pertama yang diterbitkan tanggal 30 Juni dan semester kedua yang diterbitkan tanggal 31 Desember. (Undang-undang No. 24 Tahun 2013 Penjelasan Pasal 5 huruf e).
- b. Penyajian Data Kependudukan berskala Provinsi berasal dari Data Kependudukan yang telah dikonsolidasikan dan dibersihkan oleh Kementerian Dalam Negeri merupakan kewenangan Gubernur (Undang-Undang No. 24 Tahun 2013 Pasal 6 huruf d). Data Kependudukan berskala Provinsi diterbitkan secara berkala per semester, yaitu untuk semester pertama yang diterbitkan tanggal 30 Juni dan semester kedua yang diterbitkan tanggal 31 Desember (Undang-undang No. 24 Tahun 2013 Penjelasan Pasal 6 huruf d).
- c. Penyajian Data Kependudukan berskala Kabupaten/Kota berasal dari Data Kependudukan yang telah dikonsolidasikan dan dibersihkan oleh Kementerian Dalam Negeri merupakan kewenangan Bupati/Walikota (Undang-Undang No. 24 Tahun 2013 Pasal 7 ayat (1) huruf g). Kecuali di Provinsi Daerah Khusus Ibukota dilaksanakan oleh Pemerintah Provinsi Daerah Khusus Ibukota Jakarta (Undang-undang No. 24 Tahun 2013 Pasal 7 ayat (2)). Data Kependudukan berskala Kabupaten/Kota diterbitkan secara berkala per semester, yaitu untuk semester pertama yang diterbitkan tanggal 30 Juni dan semester kedua yang diterbitkan tanggal 31 Desember (Undang-undang No. 24 Tahun 2013 Penjelasan 7 ayat (1) huruf g).
- d. Pengelolaan Database Kependudukan dilakukan oleh
  1. Direktorat Jenderal Kependudukan dan Pencatatan Sipil, Kementerian Dalam Negeri;



2. Satuan Kerja Perangkat Daerah Provinsi yang membidangi urusan kependudukan dan pencatatan sipil; dan
  3. Dinas Kependudukan dan Pencatatan Sipil Kabupaten/Kota (Peraturan Menteri Dalam Negeri R.I. Nomor 25 Tahun 2011, Pasal 40).
- e. Pengelolaan Database Kependudukan oleh Direktorat Jenderal Kependudukan dan Pencatatan Sipil Kementerian Dalam Negeri, berupa verifikasi dan validasi data serta penyajian dan pendistribusian data berskala nasional (Peraturan Menteri Dalam Negeri R.I. Nomor 25 Tahun 2011, Pasal 41 Ayat (1)).
- f. Pengelolaan Database Kependudukan oleh Satuan Kerja Perangkat Daerah Provinsi yang membidangi urusan kependudukan dan pencatatan sipil, berupa verifikasi dan validasi data serta penyajian dan pendistribusian data berskala provinsi (Peraturan Menteri Dalam Negeri R.I. Nomor 25 Tahun 2011, Pasal 41 Ayat (2)).
- g. Pengelolaan Database Kependudukan oleh Dinas Kependudukan dan Pencatatan Sipil Kabupaten/Kota, meliputi
1. Perekaman pendaftaran penduduk dan pencatatan sipil;
  2. Verifikasi dan validasi data;
  3. Pengiriman data ke Direktorat Jenderal Kependudukan dan Pencatatan Sipil Kementerian Dalam Negeri dan ke provinsi; dan
  4. Penyajian dan pendistribusian data berskala Kabupaten/Kota. (Peraturan Menteri Dalam Negeri R.I. Nomor 25 Tahun 2011, Pasal 41 Ayat (3))



## **PENGUMPULAN (KONSOLIDASI) DATABASE SIAK KABUPATEN/KOTA**

Undang-undang No. 24 Tahun 2013 tentang Perubahan atas Undang-undang No. 23 Tahun 2006 tentang Administrasi Kependudukan, Pasal 6 huruf d dan Pasal 7 huruf g mengamanatkan bahwa penyajian Data Kependudukan berskala Provinsi atau Kabupaten/Kota berasal dari Data Kependudukan yang telah dikonsolidasikan dan dibersihkan (DKB) oleh Kementerian Dalam Negeri.

Dalam rangka mengefektifkan amanat Undang-undang No. 24 Tahun 2013, Kementerian Dalam Negeri melalui Direktorat Jenderal Kependudukan dan Pencatatan Sipil, Direktorat Pengelolaan Informasi Administrasi Kependudukan memanfaatkan jaringan komunikasi data (On line) agar Database SIAK (khususnya database pendaftaran penduduk) dari setiap Dinas Kependudukan dan Pencatatan Sipil (Disdukcapil) Kabupaten/Kota terkumpul (konsolidasi) di Kementerian Dalam Negeri.

Khusus Disdukcapil Kabupaten/Kota yang terkendala jaringan komunikasi data, Tim PDAK berkoordinasi dengan Sub Direktorat Sistem Informasi Administrasi Kependudukan (SIAK) dan Penyedia Jasa Jaringan serta Administrator Database/Pengelola SIAK Kabupaten/Kota. Apabila upaya maksimal mengatasi masalah kendala jaringan komunikasi data (Offline), Tim PDAK menghubungi dan meminta kepada Administrator Database/Pengelola SIAK Kabupaten/Kota agar sesegera mungkin file DMP (backup database) diterima Tim PDAK.

**DATA AGREGAT KEPENDUDUKAN  
SEMESTER II TAHUN 2022**



## DATA AGREGAT KEPENDUDUKAN

### A. KUANTITAS PENDUDUK

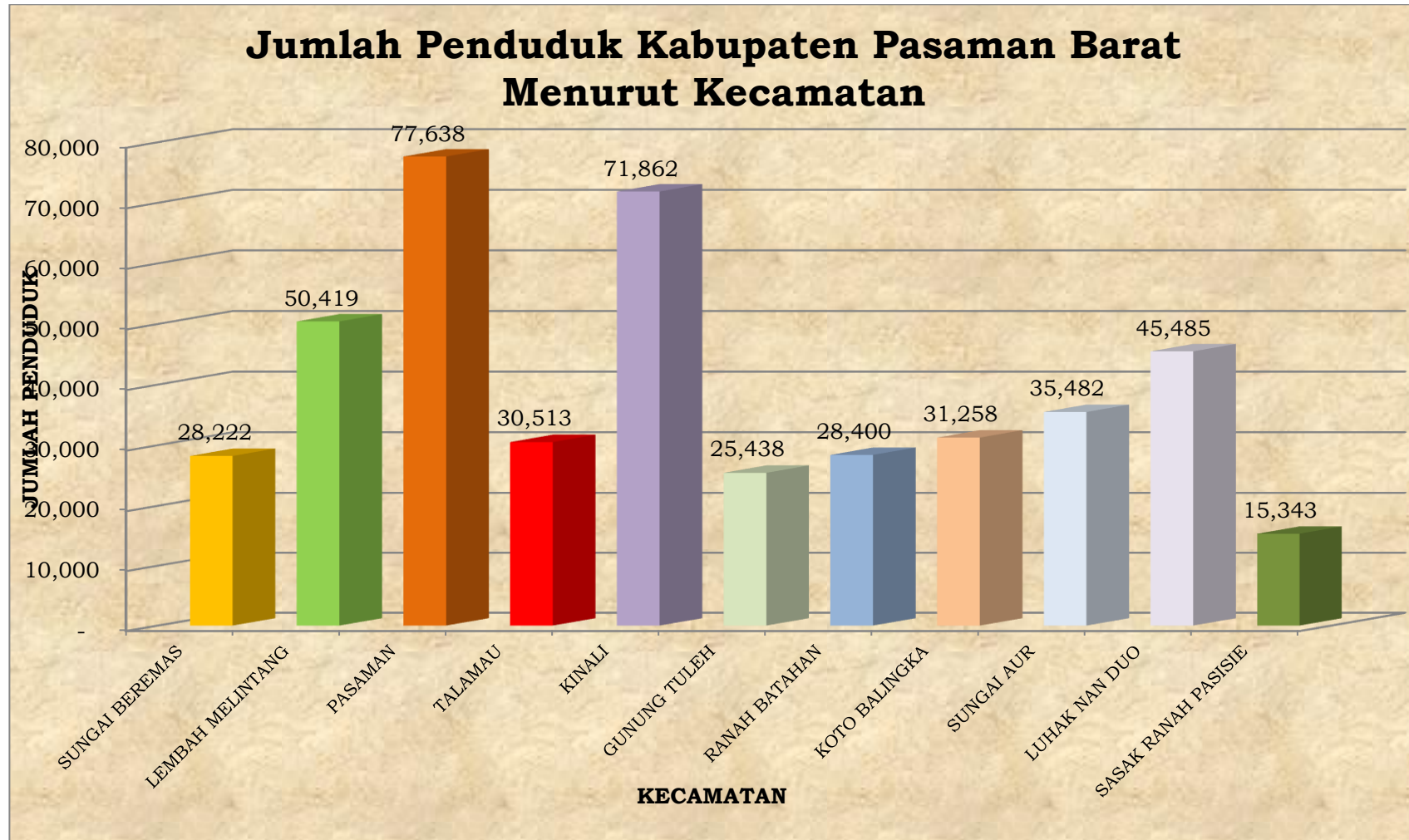
#### 1. Persebaran Penduduk

##### 1.1. Jumlah Penduduk Kecamatan Menurut Jenis Kelamin

NO	KECAMATAN	JENIS KELAMIN				JUMLAH	
		LAKI-LAKI		PEREMPUAN		n(JIWA)	%
		n(JIWA)	%	n(JIWA)	%		
1	SUNGAI BEREMAS	14,357	6.49	13,865	6.33	28,222	6.41
2	LEMBAH MELINTANG	25,103	11.35	25,316	11.56	50,419	11.46
3	PASAMAN	38,820	17.56	38,818	17.73	77,638	17.64
4	TALAMAU	15,452	6.99	15,061	6.88	30,513	6.93
5	KINALI	36,265	16.40	35,597	16.26	71,862	16.33
6	GUNUNG TULEH	12,801	5.79	12,637	5.77	25,438	5.78
7	RANAH BATAHAN	14,202	6.42	14,198	6.49	28,400	6.45
8	KOTO BALINGKA	15,586	7.05	15,672	7.16	31,258	7.10
9	SUNGAI AUR	17,849	8.07	17,633	8.05	35,482	8.06
10	LUHAK NAN DUO	22,904	10.36	22,581	10.31	45,485	10.34
11	SASAK RANAH PESISIR	7,788	3.52	7,555	3.45	15,343	3.49
<b>KABUPATEN PASAMAN BARAT</b>		<b>221,127</b>	<b>100</b>	<b>218,933</b>	<b>100</b>	<b>440,060</b>	<b>100</b>



1.2. Grafik Jumlah Penduduk Kabupaten Pasaman Barat Menurut Kecamatan





## 1.3. Jumlah Penduduk Nagari Menurut Jenis Kelamin

NO	NAGARI	JENIS KELAMIN				PENDUDUK	
		LAKI-LAKI		PEREMPUAN		n(Jiwa)	(%)
		n(Jiwa)	(%)	n(Jiwa)	(%)		
1	AIA BANGIH	14,357	6.49	13,865	6.33	28,222	6.41
2	UJUNG GADING	4,214	1.91	4,408	2.01	8,622	1.96
3	BRASTAGI UJUNG GADING	2,332	1.05	2,383	1.09	4,715	1.07
4	TAMPUS DAMAI UJUNG GADING	2,325	1.05	2,286	1.04	4,611	1.05
5	TALUAK AMBUN UJUNG GADING	1,687	0.76	1,707	0.78	3,394	0.77
6	KOTO GUNUNG UJUNG GADING	2,417	1.09	2,437	1.11	4,854	1.10
7	KOTO SAWAH UJUNG GADING	3,385	1.53	3,318	1.52	6,703	1.52
8	SALIDO SAROHA UJUNG GADING	2,378	1.08	2,502	1.14	4,880	1.11
9	KUAMANG ALAI UJUNG GADING	3,634	1.64	3,669	1.68	7,303	1.66
10	SITUAK UJUNG GADING	2,731	1.24	2,606	1.19	5,337	1.21
11	LINGKUANG AUA	5,772	2.61	5,713	2.61	11,485	2.61
12	AUA KUNIANG	2,692	1.22	2,812	1.28	5,504	1.25
13	AIA GADANG	1,935	0.88	1,945	0.89	3,880	0.88
14	LINGKUANG AUA TIMUR	2,351	1.06	2,315	1.06	4,666	1.06
15	LINGKUANG AUA BARU	3,231	1.46	3,166	1.45	6,397	1.45
16	LINGKUANG AUA BANDARAJA	1,603	0.72	1,642	0.75	3,245	0.74
17	LINGKUANG AUA JAMBAK	1,774	0.80	1,781	0.81	3,555	0.81
18	LINGKUANG AUA KOTO DALAM	2,876	1.30	2,853	1.30	5,729	1.30
19	LINGKUANG AUA BARAT	1,680	0.76	1,671	0.76	3,351	0.76
20	LINGKUANG AUA HILIA	1,870	0.85	1,754	0.80	3,624	0.82
21	SUKOMANANTI AUA KUNIANG	1,720	0.78	1,776	0.81	3,496	0.79



22	AIA GADANG TIMUR	2,692	1.22	2,653	1.21	5,345	1.21
23	AIA GADANG BARAT	2,200	0.99	2,346	1.07	4,546	1.03
24	PINAGA AUA KUNIANG	2,416	1.09	2,394	1.09	4,810	1.09
25	LUBUAK LANDUA AUA KUNIANG	1,635	0.74	1,616	0.74	3,251	0.74
26	LEMBAH BINUANG AUA KUNIANG	2,373	1.07	2,381	1.09	4,754	1.08
27	KAJAI	1,882	0.85	1,865	0.85	3,747	0.85
28	TALU	1,716	0.78	1,673	0.76	3,389	0.77
29	SINURUIK	3,979	1.80	3,947	1.80	7,926	1.80
30	SIMPANG TIMBO ABU KAJAI	2,388	1.08	2,248	1.03	4,636	1.05
31	KAJAI SELATAN	2,554	1.15	2,533	1.16	5,087	1.16
32	SUNGAI JANIAH TALU	1,572	0.71	1,471	0.67	3,043	0.69
33	TABEK SIRAH TALU	1,361	0.62	1,324	0.60	2,685	0.61
34	KINALI	5,136	2.32	5,214	2.38	10,350	2.35
35	KATIAGAN	2,000	0.90	1,800	0.82	3,800	0.86
36	AMPEK KOTO	3,579	1.62	3,581	1.64	7,160	1.63
37	AMPEK KOTO BARAT	2,553	1.15	2,478	1.13	5,031	1.14
38	BANCAH KARIANG	1,719	0.78	1,753	0.80	3,472	0.79
39	MUDIAK LABUAH	839	0.38	800	0.37	1,639	0.37
40	TANDIKEK	1,099	0.50	1,055	0.48	2,154	0.49
41	LANGGAM SEPAKAT	1,471	0.67	1,408	0.64	2,879	0.65
42	LANGGAM SAIYO	1,386	0.63	1,403	0.64	2,789	0.63
43	ANAM KOTO SELATAN	2,066	0.93	2,121	0.97	4,187	0.95
44	SIGUNANTI	2,024	0.92	1,961	0.90	3,985	0.91
45	KOTO GADANG JAYA	1,867	0.84	1,845	0.84	3,712	0.84
46	ANAM KOTO UTARA	2,205	1.00	2,144	0.98	4,349	0.99
47	BANDUA BALAI	2,840	1.28	2,800	1.28	5,640	1.28



48	BUNUIK	1,483	0.67	1,418	0.65	2,901	0.66
49	PADANG CANDUH	1,205	0.54	1,144	0.52	2,349	0.53
50	LIMAU PURUT	2,793	1.26	2,672	1.22	5,465	1.24
51	MUARO KIAWAI	1,682	0.76	1,639	0.75	3,321	0.75
52	RABI JONGGOR	1,993	0.90	2,061	0.94	4,054	0.92
53	SEBERANG KENAIKAN	2,194	0.99	2,185	1.00	4,379	1.00
54	BAHORAS	1,746	0.79	1,674	0.76	3,420	0.78
55	RANAH SUNGAI MAGELANG	1,090	0.49	1,062	0.49	2,152	0.49
56	MUARO KIAWAI BARAT	1,705	0.77	1,721	0.79	3,426	0.78
57	MUARO KIAWAI HILIR	2,391	1.08	2,295	1.05	4,686	1.06
58	BATAHAN	2,270	1.03	2,311	1.06	4,581	1.04
59	DESA BARU	2,272	1.03	2,355	1.08	4,627	1.05
60	BATAHAN UTARA	1,208	0.55	1,233	0.56	2,441	0.55
61	BATAHAN TENGAH	2,914	1.32	2,913	1.33	5,827	1.32
62	BATAHAN BARAT	2,435	1.10	2,400	1.10	4,835	1.10
63	BATAHAN SELATAN	1,159	0.52	1,155	0.53	2,314	0.53
64	DESA BARU BARAT	1,944	0.88	1,831	0.84	3,775	0.86
65	PARIT	4,251	1.92	4,300	1.96	8,551	1.94
66	KOTO TANGAH	2,883	1.30	2,925	1.34	5,808	1.32
67	KOTO TUO	2,250	1.02	2,250	1.03	4,500	1.02
68	KOTO NAN DUO	2,309	1.04	2,276	1.04	4,585	1.04
69	PEMATANG PANJANG	2,240	1.01	2,278	1.04	4,518	1.03
70	RANAH KOTO TINGGI	1,653	0.75	1,643	0.75	3,296	0.75
71	SUNGAI AUA	4,479	2.03	4,390	2.01	8,869	2.02
72	SALINGKA MUARO	3,295	1.49	3,308	1.51	6,603	1.50
73	RANAH MALINTANG	3,067	1.39	3,037	1.39	6,104	1.39



74	RANAH AIR HAJI	1,794	0.81	1,639	0.75	3,433	0.78
75	KASIKPUTIH SUNGAITANANG	1,876	0.85	1,934	0.88	3,810	0.87
76	AUA SERUMPUN	1,997	0.90	1,987	0.91	3,984	0.91
77	SIKILANG SUNGAI AUR SELATAN	1,341	0.61	1,338	0.61	2,679	0.61
78	KOTO BARU	3,498	1.58	3,437	1.57	6,935	1.58
79	KAPA	6,303	2.85	6,146	2.81	12,449	2.83
80	GIRI MAJU	1,701	0.77	1,685	0.77	3,386	0.77
81	OPHIR	2,116	0.96	2,176	0.99	4,292	0.98
82	MAHAKARYA	3,055	1.38	2,981	1.36	6,036	1.37
83	SARIAK	1,745	0.79	1,685	0.77	3,430	0.78
84	SUNGAI TALANG	1,246	0.56	1,207	0.55	2,453	0.56
85	JAMBAK SELATAN	1,894	0.86	1,941	0.89	3,835	0.87
86	PUJORAHAYU	1,346	0.61	1,323	0.60	2,669	0.61
87	SASAK	2,352	1.06	2,295	1.05	4,647	1.06
88	PADANG HARAPAN	1,332	0.60	1,262	0.58	2,594	0.59
89	RANAH PASISIE	2,060	0.93	1,962	0.90	4,022	0.91
90	MALIGI	2,044	0.92	2,036	0.93	4,080	0.93
<b>KABUPATEN PASAMAN BARAT</b>		<b>221,127</b>	<b>100</b>	<b>218,933</b>	<b>100</b>	<b>440,060</b>	<b>100</b>



## 2. Penduduk Menurut Kelompok Umur dan Jenis Kelamin

### 2.1. Jumlah Penduduk Kabupaten Pasaman Barat menurut Kelompok Umur dan Jenis Kelamin

NO	KELOMPOK UMUR	JENIS KELAMIN				PENDUDUK	
		LAKI-LAKI		PEREMPUAN		n(JIWA)	(%)
		n(JIWA)	(%)	n(JIWA)	(%)		
1	00-04	14,475	6.55	13,397	6.12	27,872	6.33
2	05-09	22,965	10.39	21,289	9.72	44,254	10.06
3	10-14	24,078	10.89	22,375	10.22	46,453	10.56
4	15-19	19,386	8.77	19,240	8.79	38,626	8.78
5	20-24	20,248	9.16	20,521	9.37	40,769	9.26
6	25-29	19,479	8.81	18,502	8.45	37,981	8.63
7	30-34	16,577	7.50	16,069	7.34	32,646	7.42
8	35-39	16,816	7.60	16,427	7.50	33,243	7.55
9	40-44	16,413	7.42	16,199	7.40	32,612	7.41
10	45-49	13,633	6.17	13,608	6.22	27,241	6.19
11	50-54	11,115	5.03	11,385	5.20	22,500	5.11
12	55-59	8,773	3.97	9,281	4.24	18,054	4.10
13	60-64	7,138	3.23	7,811	3.57	14,949	3.40
14	65-69	4,841	2.19	5,627	2.57	10,468	2.38
15	70-74	2,854	1.29	3,333	1.52	6,187	1.41
16	>75	2,336	1.06	3,869	1.77	6,205	1.41
<b>JUMLAH</b>		<b>221,127</b>	<b>100</b>	<b>218,933</b>	<b>100</b>	<b>440,060</b>	<b>100</b>

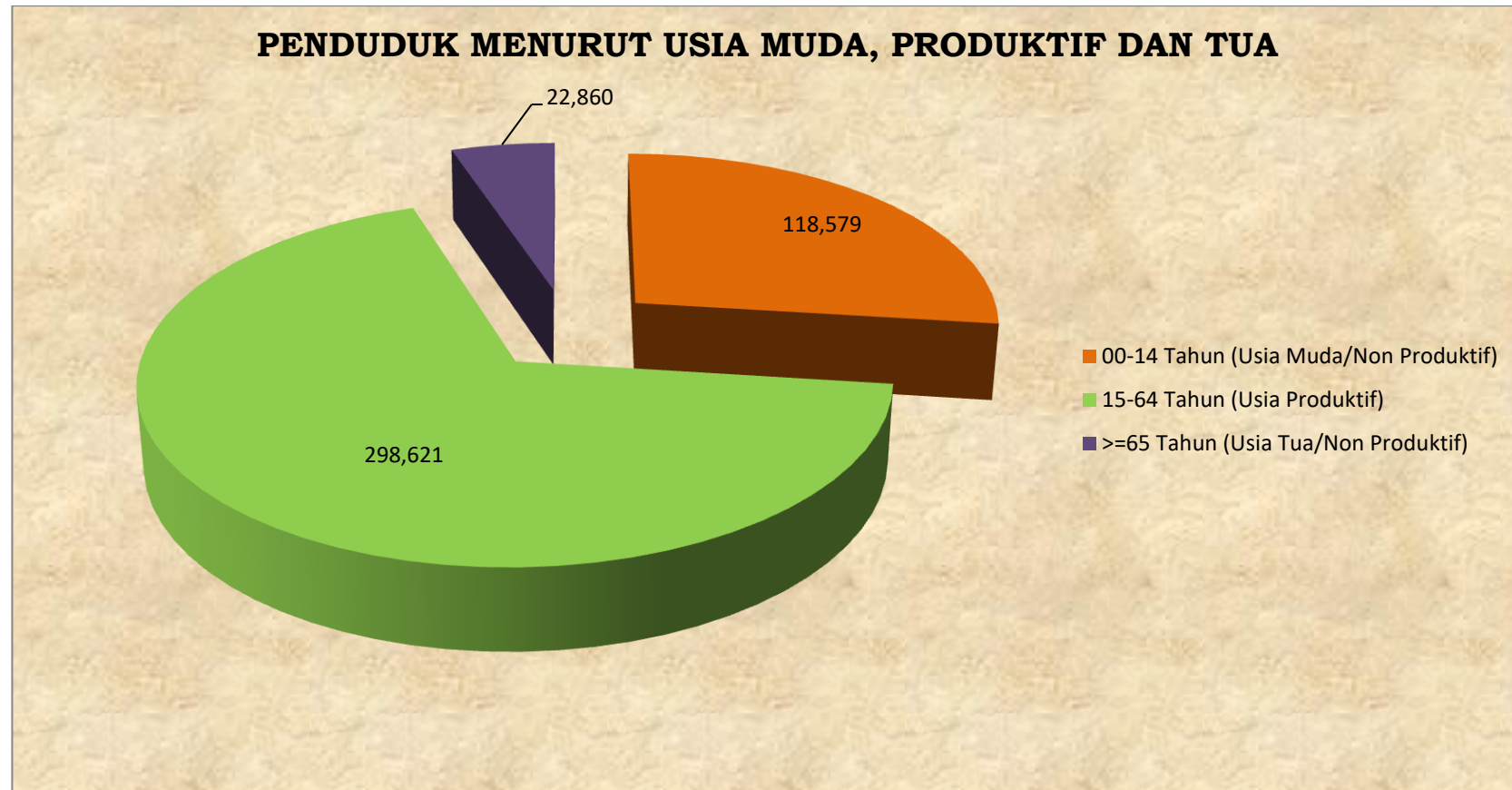


## 2.2. Penduduk Kabupaten Pasaman Barat menurut Usia Muda (0-14), Produktif (15-64) dan Tua (>= 65)

NO	USIA NON PRODUKTIF DAN PRODUKTIF	JENIS KELAMIN				PENDUDUK	
		LAKI-LAKI		PEREMPUAN		n(JIWA)	( % )
		n(JIWA)	( % )	n(JIWA)	( % )		
1	00-14 Tahun (Usia Muda/Non Produktif)	61,518	27.82	57,061	26.06	118,579	26.95
2	15-64 Tahun (Usia Produktif)	149,578	67.64	149,043	68.08	298,621	67.86
3	>=65 Tahun (Usia Tua/Non Produktif)	10,031	4.54	12,829	5.86	22,860	5.19
<b>KABUPATEN PASAMAN BARAT</b>		<b>221,127</b>	<b>100</b>	<b>218,933</b>	<b>100</b>	<b>440,060</b>	<b>100</b>



2.3. Grafik Penduduk menurut Usia Muda (0-14), Produktif (15-64) dan Tua ( $\geq 65$ )





## 2.4. Penduduk Kecamatan menurut Usia Produktif (15-64 Tahun) dan Jenis Kelamin

NO	KECAMATAN	PENDUDUK	USIA PRODUKTIF (15-64) TAHUN			PERSENTASE
			LAKI-LAKI	PEREMPUAN	JUMLAH	
			n(JIWA)	n(JIWA)	n(JIWA)	
1	SUNGAI BEREMAS	28,222	9,574	9,416	18,990	67.29
2	LEMBAH MELINTANG	50,419	16,944	17,132	34,076	67.59
3	PASAMAN	77,638	26,431	26,654	53,085	68.38
4	TALAMAU	30,513	10,370	10,009	20,379	66.79
5	KINALI	71,862	24,361	24,325	48,686	67.75
6	GUNUNG TULEH	25,438	8,582	8,480	17,062	67.07
7	RANAH BATAHAN	28,400	9,733	9,596	19,329	68.06
8	KOTO BALINGKA	31,258	10,493	10,713	21,206	67.84
9	SUNGAI AUR	35,482	11,945	11,818	23,763	66.97
10	LUHAK NAN DUO	45,485	15,810	15,718	31,528	69.32
11	SASAK RANAH PESISIR	15,343	5,335	5,182	10,517	68.55
<b>KABUPATEN PASAMAN BARAT</b>		<b>440,060</b>	<b>149,578</b>	<b>149,043</b>	<b>298,621</b>	<b>67.86</b>



## 3. Penduduk Menurut Pendidikan Yang Ditamatkan

Penduduk Kabupaten Pasaman Barat menurut Pendidikan Ditamatkan dan Jenis Kelamin

NO	PENDIDIKAN TERAKHIR	JENIS KELAMIN				PENDUDUK	
		LAKI-LAKI		PEREMPUAN		n(JIWA)	(%)
		n(JIWA)	(%)	n(JIWA)	(%)		
1	TIDAK/BELUM SEKOLAH	56,432	25.52	53,114	24.26	109,546	24.89
2	BELUM TAMAT SD/SEDERAJAT	31,756	14.36	29,689	13.56	61,445	13.96
3	TAMAT SD/SEDERAJAT	45,736	20.68	46,703	21.33	92,439	21.01
4	SLTP/SEDERAJAT	34,951	15.81	34,366	15.70	69,317	15.75
5	SLTA/SEDERAJAT	43,066	19.48	39,282	17.94	82,348	18.71
6	DIPLOMA I/II	728	0.33	1,887	0.86	2,615	0.59
7	AKADEMI/DIPLOMA III/S.MUDA	1,467	0.66	3,322	1.52	4,789	1.09
8	DIPLOMA IV/STRATA I	6,689	3.02	10,329	4.72	17,018	3.87
9	STRATA II	298	0.13	236	0.11	534	0.12
10	STRATA III	4	0.00	5	0.00	9	0.00
<b>JUMLAH</b>		<b>221,127</b>	<b>100</b>	<b>218,933</b>	<b>100</b>	<b>440,060</b>	<b>100</b>



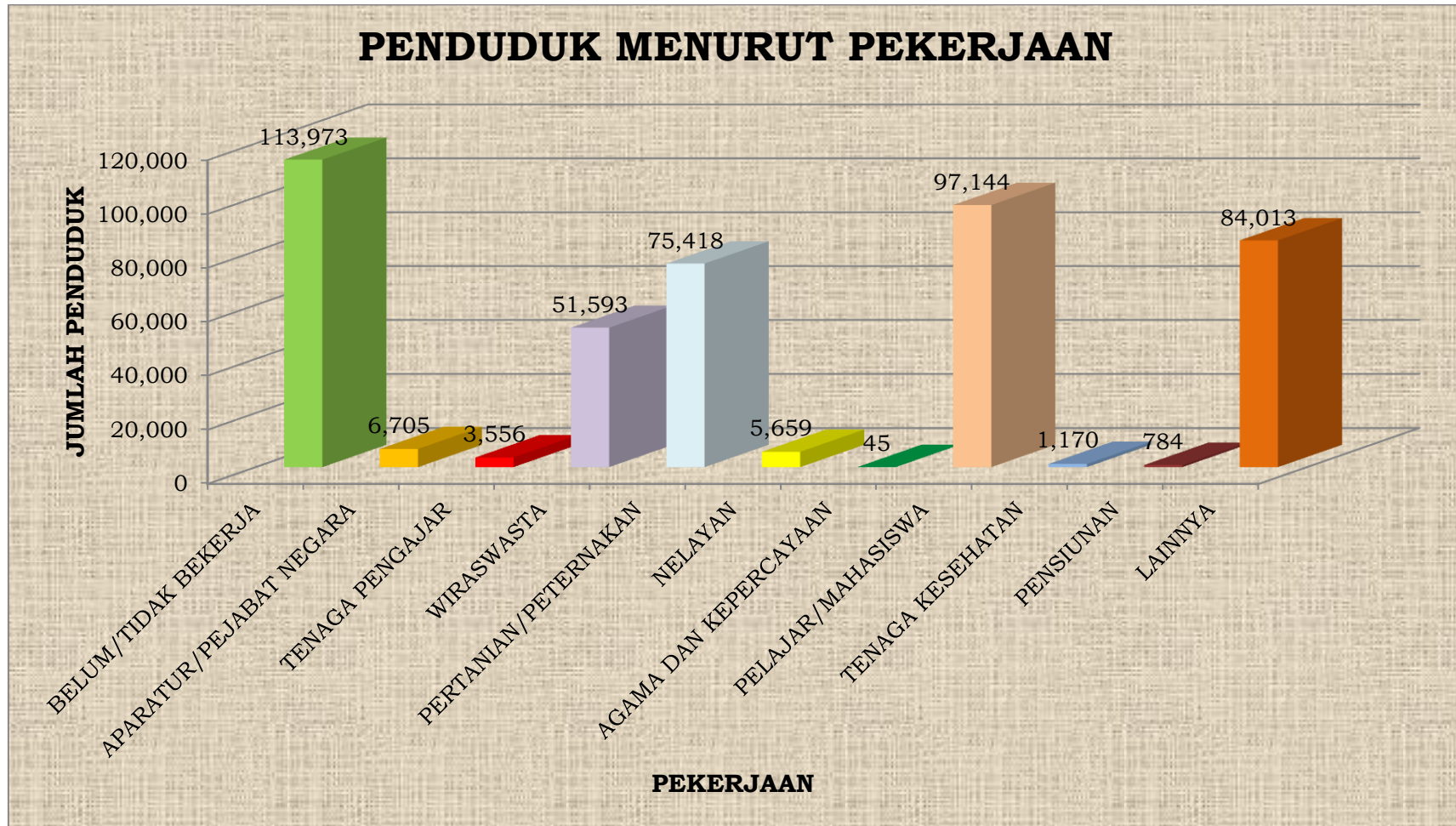
## 4. Penduduk Menurut Pekerjaan

### 4.1. Penduduk Kabupaten Pasaman Barat Menurut Pekerjaan dan Jenis Kelamin

NO	PEKERJAAN	JENIS KELAMIN				PENDUDUK	
		LAKI-LAKI		PEREMPUAN		n(JIWA)	(%)
		n(JIWA)	(%)	n(JIWA)	(%)		
1	BELUM/TIDAK BEKERJA	60,263	27.25	53,710	24.53	113,973	25.90
2	APARATUR/PEJABAT NEGARA	3,423	1.55	3,282	1.50	6,705	1.52
3	TENAGA PENGAJAR	814	0.37	2,742	1.25	3,556	0.81
4	WIRASWASTA	42,320	19.14	9,273	4.24	51,593	11.72
5	PERTANIAN/PETERNAKAN	56,916	25.74	18,502	8.45	75,418	17.14
6	NELAYAN	5,635	2.55	24	0.01	5,659	1.29
7	AGAMA DAN KEPERCAYAAN	43	0.02	2	0.00	45	0.01
8	PELAJAR/MAHASISWA	51,054	23.09	46,090	21.05	97,144	22.08
9	TENAGA KESEHATAN	131	0.06	1,039	0.47	1,170	0.27
10	PENSIUNAN	519	0.23	265	0.12	784	0.18
11	LAINNYA	9	0.00	84,004	38.37	84,013	19.09
<b>JUMLAH</b>		<b>221,127</b>	<b>100</b>	<b>218,933</b>	<b>100</b>	<b>440,060</b>	<b>100</b>



4.2. Grafik Penduduk Kabupaten Pasaman Barat Menurut Pekerjaan



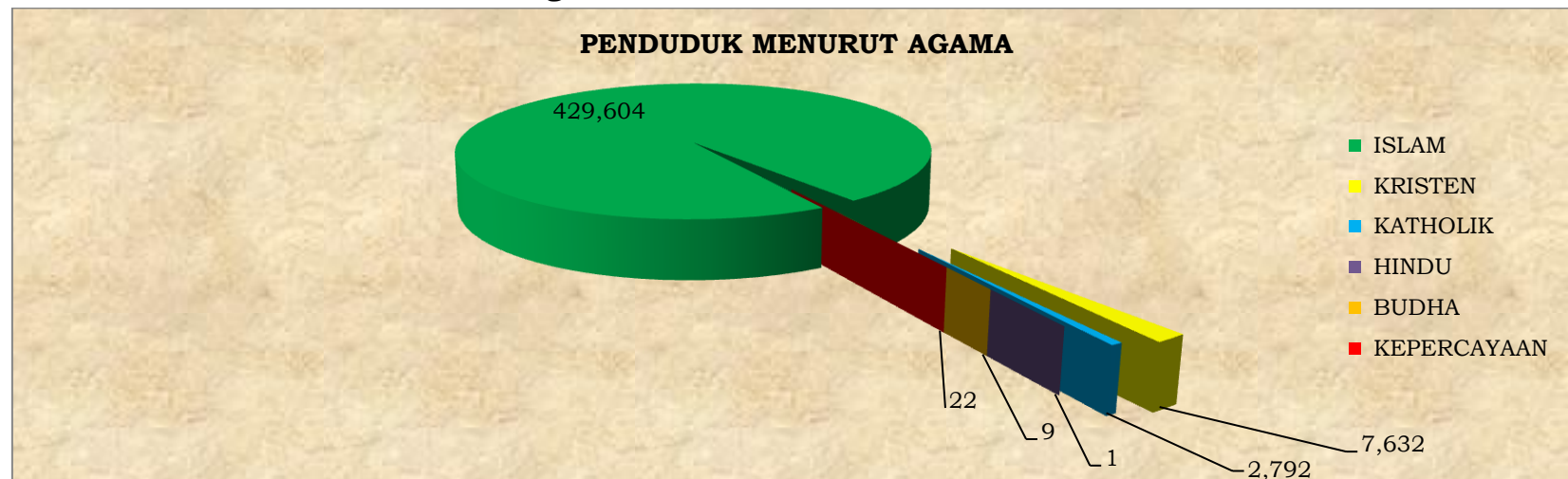


## 5. Penduduk Menurut Agama

### 5.1. Penduduk Menurut Agama dan Jenis Kelamin

NO	AGAMA	JENIS KELAMIN (JIWA)		TOTAL (JIWA)
		LAKI-LAKI	PEREMPUAN	
1	ISLAM	215,689	213,915	429,604
2	KRISTEN	4,014	3,618	7,632
3	KATHOLIK	1,404	1,388	2,792
4	HINDU	-	1	1
5	BUDHA	6	3	9
6	KEPERCAYAAN	14	8	22
<b>JUMLAH</b>		<b>221,127</b>	<b>218,933</b>	<b>440,060</b>

### 5.2. Grafik Penduduk Menurut Agama



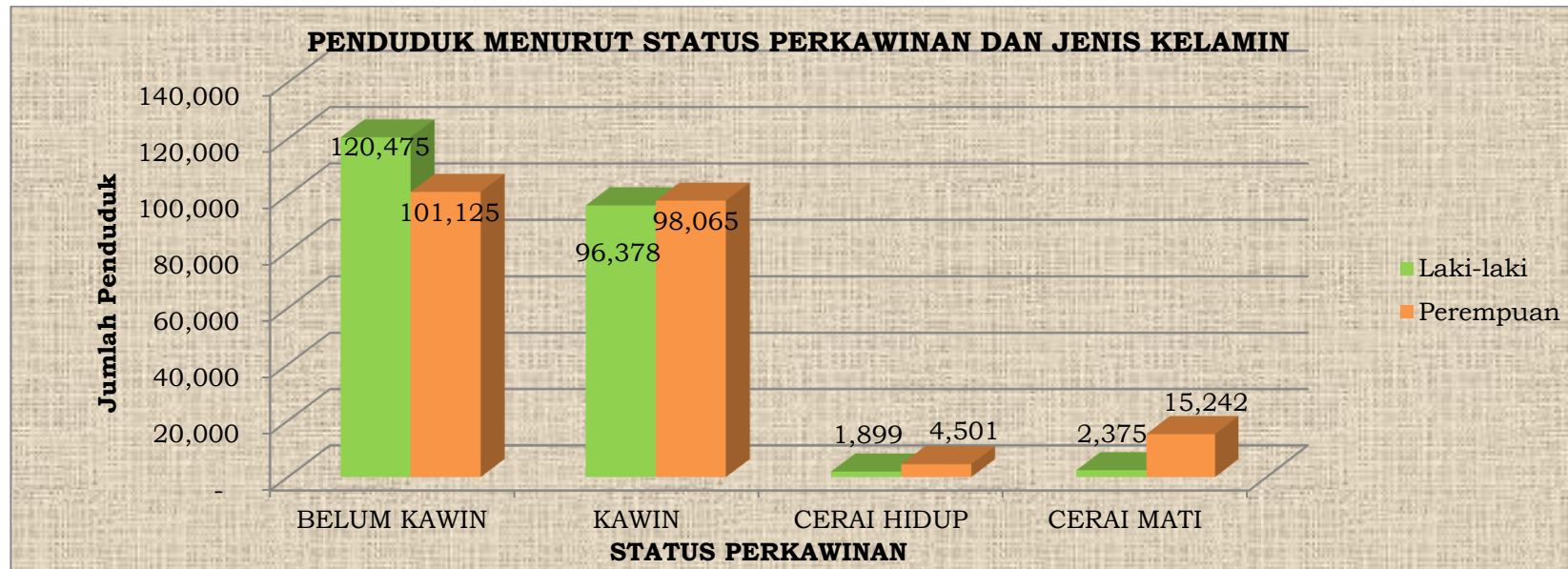


## 6. Penduduk Menurut Status Perkawinan

### 6.1. Penduduk Menurut Status Perkawinan dan Jenis Kelamin

NO	STATUS PERKAWINAN	JENIS KELAMIN (JIWA)		TOTAL (JIWA)
		LAKI-LAKI	PEREMPUAN	
1	BELUM KAWIN	120,475	101,125	221,600
2	KAWIN	96,378	98,065	194,443
3	CERAI HIDUP	1,899	4,501	6,400
4	CERAI MATI	2,375	15,242	17,617
<b>JUMLAH</b>		<b>221,127</b>	<b>218,933</b>	<b>440,060</b>

### 6.2. Grafik Penduduk Menurut Status Perkawinan dan Jenis Kelamin





## 7. Penduduk Menurut Disabilitas Penduduk Menurut Disabilitas dan Jenis Kelamin

NO	JENIS KECACATAN	JENIS KELAMIN (JIWA)		TOTAL (JIWA)
		LAKI-LAKI	PEREMPUAN	
1	CACAT FISIK	40	34	74
2	CACAT NETRA/BUTA	33	16	49
3	CACAT RUNGU/WICARA	40	36	76
4	CACAT MENTAL/JIWA	98	63	161
5	CACAT FISIK DAN MENTAL	9	11	20
6	CACAT LAINNYA	20	25	45
<b>JUMLAH</b>		<b>240</b>	<b>185</b>	<b>425</b>



## 1. Penduduk Menurut Golongan Darah Penduduk Menurut Golongan Darah dan Jenis Kelamin

NO	GOLONGAN DARAH	LAKI-LAKI	PEREMPUAN	JUMLAH
		n(JIWA)	n(JIWA)	n(JIWA)
1	A	7,661	7,858	15,519
2	B	1,616	1,892	3,508
3	AB	790	788	1,578
4	O	3,352	3,262	6,614
5	A+	1,117	1,179	2,296
6	A-	21	22	43
7	B+	699	786	1,485
8	B-	17	13	30
9	AB+	233	217	450
10	AB-	87	98	185
11	O+	913	869	1,782
12	O-	2,513	2,589	5,102
13	TIDAK TAHU	202,108	199,360	401,468
<b>JUMLAH</b>		<b>221,127</b>	<b>218,933</b>	<b>440,060</b>



## B. KUANTITAS KELUARGA

### A. Kepala Keluarga Menurut Kecamatan dan Jenis Kelamin

NO	KECAMATAN	KEPALA KELUARGA		
		LAKI-LAKI	PEREMPUAN	JUMLAH
		n(JIWA)	n(JIWA)	n(JIWA)
1	SUNGAI BEREMAS	6,307	1,455	7,762
2	LEMBAH MELINTANG	10,680	2,982	13,662
3	PASAMAN	18,668	4,247	22,915
4	TALAMAU	7,294	2,020	9,314
5	KINALI	17,278	3,591	20,869
6	GUNUNG TULEH	5,807	1,582	7,389
7	RANAH BATAHAN	6,568	1,722	8,290
8	KOTO BALINGKA	6,985	1,844	8,829
9	SUNGAI AUR	7,955	2,046	10,001
10	LUHAK NAN DUO	11,174	2,448	13,622
11	SASAK RANAH PESISIR	3,760	827	4,587
<b>KABUPATEN PASAMAN BARAT</b>		<b>102,476</b>	<b>24,764</b>	<b>127,240</b>



## B. Jumlah Kepala Keluarga Nagari Menurut Jenis Kelamin

NO	NAGARI	JENIS KELAMIN		KEPALA KELUARGA
		LAKI-LAKI	PEREMPUAN	
		n(Jiwa)	n(Jiwa)	n(Jiwa)
1	AIA BANGIH	6,307	1,455	7,762
2	UJUNG GADING	1,839	695	2,534
3	BRASTAGI UJUNG GADING	1,002	302	1,304
4	TAMPUS DAMAI UJUNG GADING	989	295	1,284
5	TALUAK AMBUN UJUNG GADING	712	241	953
6	KOTO GUNUNG UJUNG GADING	1,014	273	1,287
7	KOTO SAWAH UJUNG GADING	1,443	272	1,715
8	SALIDO SAROHA UJUNG GADING	1,047	296	1,343
9	KUAMANG ALAI UJUNG GADING	1,543	366	1,909
10	SITUAK UJUNG GADING	1,091	242	1,333
11	LINGKUANG AUA	2,742	580	3,322
12	AUA KUNIANG	1,326	406	1,732
13	AIA GADANG	981	280	1,261
14	LINGKUANG AUA TIMUR	1,092	221	1,313
15	LINGKUANG AUA BARU	1,547	249	1,796
16	LINGKUANG AUA BANDARAJA	861	152	1,013
17	LINGKUANG AUA JAMBAK	846	176	1,022
18	LINGKUANG AUA KOTO DALAM	1,328	265	1,593
19	LINGKUANG AUA BARAT	779	180	959
20	LINGKUANG AUA HILIA	851	142	993



21	SUKOMANANTI AUA KUNIANG	836	218	1,054
22	AIA GADANG TIMUR	1,304	300	1,604
23	AIA GADANG BARAT	1,079	330	1,409
24	PINAGA AUA KUNIANG	1,172	301	1,473
25	LUBUAK LANDUA AUA KUNIANG	775	196	971
26	LEMBAH BINUANG AUA KUNIANG	1,149	251	1,400
27	KAJAI	887	274	1,161
28	TALU	819	251	1,070
29	SINURUIK	1,908	572	2,480
30	SIMPANG TIMBO ABU KAJAI	1,112	242	1,354
31	KAJAI SELATAN	1,213	352	1,565
32	SUNGAI JANIAH TALU	715	167	882
33	TABEK SIRAH TALU	640	162	802
34	KINALI	2,473	651	3,124
35	KATIAGAN	878	199	1,077
36	AMPEK KOTO	1,623	361	1,984
37	AMPEK KOTO BARAT	1,122	285	1,407
38	BANCAH KARIANG	902	145	1,047
39	MUDIAK LABUAH	449	93	542
40	TANDIKEK	563	92	655
41	LANGGAM SEPAKAT	670	137	807
42	LANGGAM SAIYO	633	129	762
43	ANAM KOTO SELATAN	923	236	1,159
44	SIGUNANTI	914	185	1,099



45	KOTO GADANG JAYA	1,040	153	1,193
46	ANAM KOTO UTARA	955	222	1,177
47	BANDUA BALAI	1,251	259	1,510
48	BUNUIK	727	147	874
49	PADANG CANDUH	642	100	742
50	LIMAU PURUT	1,513	197	1,710
51	MUARO KIAWAI	781	225	1,006
52	RABI JONGGOR	942	314	1,256
53	SEBERANG KENAIKAN	962	280	1,242
54	BAHORAS	760	224	984
55	RANAH SUNGAI MAGELANG	473	103	576
56	MUARO KIAWAI BARAT	814	197	1,011
57	MUARO KIAWAI HILIR	1,075	239	1,314
58	BATAHAN	1,016	346	1,362
59	DESA BARU	1,154	260	1,414
60	BATAHAN UTARA	548	182	730
61	BATAHAN TENGAH	1,271	361	1,632
62	BATAHAN BARAT	1,084	284	1,368
63	BATAHAN SELATAN	489	111	600
64	DESA BARU BARAT	1,006	178	1,184
65	PARIT	2,043	561	2,604
66	KOTO TANGAH	1,266	338	1,604
67	KOTO TUO	1,006	226	1,232
68	KOTO NAN DUO	1,005	251	1,256



69	PEMATANG PANJANG	958	287	1,245
70	RANAH KOTO TINGGI	707	181	888
71	SUNGAI AUA	2,030	533	2,563
72	SALINGKA MUARO	1,439	418	1,857
73	RANAH MALINTANG	1,303	372	1,675
74	RANAH AIR HAJI	820	146	966
75	KASIKPUTIH SUNGAI TANANG	856	216	1,072
76	AUA SERUMPUN	917	229	1,146
77	SIKILANG SUNGAI AUR SELATAN	590	132	722
78	KOTO BARU	1,713	439	2,152
79	KAPA	2,949	657	3,606
80	GIRI MAJU	793	159	952
81	OPHIR	1,044	241	1,285
82	MAHAKARYA	1,649	269	1,918
83	SARIAK	807	170	977
84	SUNGAI TALANG	563	141	704
85	JAMBAK SELATAN	923	212	1,135
86	PUJORAHAYU	733	160	893
87	SASAK	1,180	272	1,452
88	PADANG HARAPAN	600	116	716
89	RANAH PISISIE	967	226	1,193
90	MALIGI	1,013	213	1,226
<b>KABUPATEN PASAMAN BARAT</b>		<b>102,476</b>	<b>24,764</b>	<b>127,240</b>



## C. Penduduk Menurut Keanggotaan Keluarga

### 3.1. Penduduk Menurut Status Hubungan Dalam Keluarga dan Jenis Kelamin

NO	SATUS HUBUNGAN DALAM KELUARGA	LAKI-LAKI (Jiwa)		PEREMPUAN (Jiwa)		TOTAL	
		Jumlah	%	Jumlah	%	Jumlah	%
1	KEPALA KELUARGA	102,476	46.34	24,764	11.31	127,240	28.91
2	SUAMI	2	0.00	0	0.00	2	0.00
3	ISTRI	0	-	92,765	42.37	92,765	21.08
4	ANAK	116,442		99,087	45.26	215,529	48.98
5	MENANTU	1	0.00	0	0.00	1	0.00
6	CUCU	553	0.25	493	0.23	1,046	0.24
7	ORANG TUA	33	0.01	353	0.16	386	0.09
8	MERTUA	60	0.03	448	0.20	508	0.12
9	FAMILI LAIN	1,542	0.70	1,000	0.46	2,542	0.58
10	LAINNYA	18	0.01	23	0.01	41	0.01
<b>TOTAL</b>		<b>221,127</b>	<b>100</b>	<b>218,933</b>	<b>100</b>	<b>440,060</b>	<b>100</b>



## 3.2. Penduduk dan Kepala Keluarga Serta Rata-Rata Jumlah Anggota Keluarga Menurut Kecamatan

NO	KECAMATAN	PENDUDUK	KEPALA KELUARGA	RATA-RATA ANGGOTA KK
		n(JIWA)	n(JIWA)	n(JIWA)
1	SUNGAI BEREMAS	28,222	7,762	3.64
2	LEMBAH MELINTANG	50,419	13,662	3.69
3	PASAMAN	77,638	22,915	3.39
4	TALAMAU	30,513	9,314	3.28
5	KINALI	71,862	20,869	3.44
6	GUNUNG TULEH	25,438	7,389	3.44
7	RANAH BATAHAN	28,400	8,290	3.43
8	KOTO BALINGKA	31,258	8,829	3.54
9	SUNGAI AUR	35,482	10,001	3.55
10	LUHAK NAN DUO	45,485	13,622	3.34
11	SASAK RANAH PESISIR	15,343	4,587	3.34
<b>KABUPATEN PASAMAN BARAT</b>		<b>440,060</b>	<b>127,240</b>	<b>3.46</b>

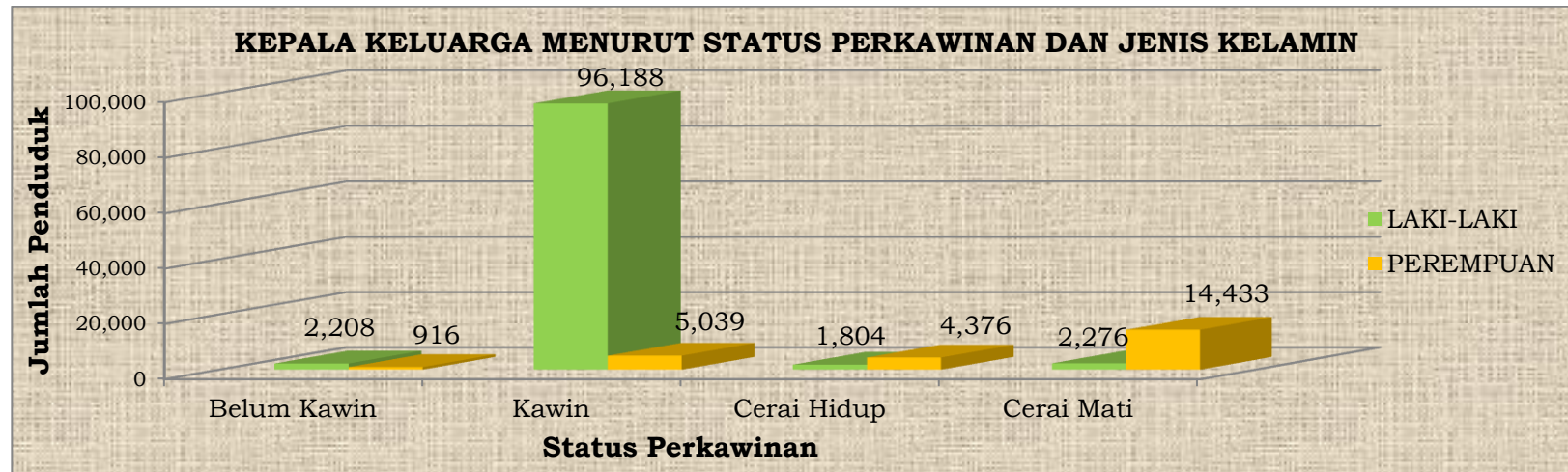


## D. Kepala Keluarga Kabupaten Pasaman Barat Menurut Status Perkawinan

### 4.1. Kepala Keluarga Kabupaten Pasaman Barat Menurut Status Perkawinan dan Jenis Kelamin

NO	STATUS PERKAWINAN	LAKI-LAKI		PEREMPUAN		KEPALA KELUARGA	
		n(JIWA)	(%)	n(JIWA)	(%)	n(JIWA)	(%)
1	BELUM KAWIN	2,208	2.15	916	3.70	3,124	2.46
2	KAWIN	96,188	93.86	5,039	20.35	101,227	79.56
3	CERAI HIDUP	1,804	1.76	4,376	17.67	6,180	4.86
4	CERAI MATI	2,276	2.22	14,433	58.28	16,709	13.13
<b>JUMLAH</b>		<b>102,476</b>	<b>100</b>	<b>24,764</b>	<b>100</b>	<b>127,240</b>	<b>100</b>

### 4.2. Grafik Kepala Keluarga Kabupaten Pasaman Barat Menurut Status Perkawinan dan Jenis Kelamin





## E. Kepala Keluarga Menurut Pendidikan Yang Ditamatkan Kepala Keluarga Menurut Pendidikan Ditamatkan dan Jenis Kelamin

NO	PENDIDIKAN TERAKHIR	JENIS KELAMIN				KEPALA KELUARGA	
		LAKI-LAKI		PEREMPUAN		n(JIWA)	(%)
		n(JIWA)	(%)	n(JIWA)	(%)		
1	TIDAK/BELUM SEKOLAH	1,706	1.66	1,582	6.39	3,288	2.58
2	BELUM TAMAT SD/SEDERAJAT	4,516	4.41	2,322	9.38	6,838	5.37
3	TAMAT SD/SEDERAJAT	33,887	33.07	11,516	46.50	45,403	35.68
4	SLTP/SEDERAJAT	22,933	22.38	4,265	17.22	27,198	21.38
5	SLTA/SEDERAJAT	31,329	30.57	3,903	15.76	35,232	27.69
6	DIPLOMA I/II	686	0.67	244	0.99	930	0.73
7	AKADEMI/DIPLOMA III/SARJANA MUDA	1,286	1.25	231	0.93	1,517	1.19
8	DIPLOMA IV/STRATA I	5,850	5.71	675	2.73	6,525	5.13
9	STRATA-II	279	0.27	26	0.10	305	0.24
10	STRATA-III	4	0.00	0	0.00	4	0.00
<b>JUMLAH</b>		<b>102,476</b>	<b>100</b>	<b>24,764</b>	<b>100</b>	<b>127,240</b>	<b>100</b>



## C. KEPEMILIKAN DOKUMEN

### 1. Kartu Keluarga

Jumlah Penduduk Kecamatan Menurut Kepemilikan Kartu Keluarga

NO	KECAMATAN	KEPEMILIKAN KARTU KELUARGA (KK)				KEPALA KELUARGA
		SUDAH CETAK KK		BELUM CETAK KK		
		n(Klrg)	(%)	n(Klrg)	(%)	n(Klrg)
1	SUNGAI BEREMAS	7,737	99.68	25	0.32	7,762
2	LEMBAH MELINTANG	13,644	99.87	18	0.13	13,662
3	PASAMAN	22,880	99.85	35	0.15	22,915
4	TALAMAU	9,297	99.82	17	0.18	9,314
5	KINALI	20,826	99.79	43	0.21	20,869
6	GUNUNG TULEH	7,383	99.92	6	0.08	7,389
7	RANAH BATAHAN	8,267	99.72	23	0.28	8,290
8	KOTO BALINGKA	8,813	99.82	16	0.18	8,829
9	SUNGAI AUR	9,984	99.83	17	0.17	10,001
10	LUHAK NAN DUO	13,602	99.85	20	0.15	13,622
11	SASAK RANAH PESISIR	4,577	99.78	10	0.22	4,587
<b>KABUPATEN PASAMAN BARAT</b>		<b>127,010</b>	<b>99.82</b>	<b>230</b>	<b>0.18</b>	<b>127,240</b>



## 2. Kartu Tanda Penduduk

Jumlah Penduduk Kecamatan Menurut Kepemilikan dan Wajib KTP-el

NO	KECAMATAN	JUMLAH (JIWA)				
		Wajib KTP-el	Kepemilikan KTP-el	%	Belum Memiliki KTP-el	%
1	SUNGAI BEREMAS	18,786	18,035	96.00	751	4.00
2	LEMBAH MELINTANG	34,211	32,869	96.08	1,342	3.92
3	PASAMAN	53,744	51,995	96.75	1,749	3.25
4	TALAMAU	21,699	21,022	96.88	677	3.12
5	KINALI	49,420	47,870	96.86	1,550	3.14
6	GUNUNG TULEH	17,509	16,949	96.80	560	3.20
7	RANAH BATAHAN	19,638	18,956	96.53	682	3.47
8	KOTO BALINGKA	21,117	20,319	96.22	798	3.78
9	SUNGAI AUR	23,859	22,989	96.35	870	3.65
10	LUHAK NAN DUO	32,358	31,418	97.09	940	2.91
11	SASAK RANAH PESISIR	10,805	10,480	96.99	325	3.01
<b>TOTAL</b>		<b>303,146</b>	<b>292,902</b>	<b>96.62</b>	<b>10,244</b>	<b>3.38</b>



## 3. Akta Kelahiran

### 3.1. Jumlah Penduduk Kecamatan Menurut Kepemilikan Akta Kelahiran dan Jenis Kelamin

NO	KECAMATAN	PENDUDUK (JIWA)	KEPEMILIKAN AKTA KELAHIRAN	%
1	SUNGAIBEREMAS	28,222	14,487	51.33
2	LEMBAH MELINTANG	50,419	26,764	53.08
3	PASAMAN	77,638	39,880	51.37
4	TALAMAU	30,513	14,639	47.98
5	KINALI	71,862	35,627	49.58
6	GUNUNGTULEH	25,438	13,203	51.90
7	RANAH BATAHAN	28,400	14,551	51.24
8	KOTO BALINGKA	31,258	16,410	52.50
9	SUNGAIAUR	35,482	18,541	52.25
10	LUHAK NAN DUO	45,485	24,953	54.86
11	SASAK RANAH PESISIR	15,343	7,206	46.97
<b>TOTAL</b>		<b>440,060</b>	<b>226,261</b>	<b>51.42</b>



## 3.2. Jumlah Anak Kecamatan Usia 0 – 18 Tahun Menurut Kepemilikan Akta Kelahiran

NO	KECAMATAN	JUMLAH (JIWA)				
		Anak 0-18 Tahun	Kepemilikan Akta Kelahiran	%	Belum Memiliki Akta Kelahiran	%
1	SUNGAI BEREMAS	10,049	9,761	97.13	288	2.87
2	LEMBAH MELINTANG	17,381	17,240	99.19	141	0.81
3	PASAMAN	25,417	25,255	99.36	162	0.64
4	TALAMAU	9,380	9,297	99.12	83	0.88
5	KINALI	23,847	23,644	99.15	203	0.85
6	GUNUNG TULEH	8,404	8,290	98.64	114	1.36
7	RANAH BATAHAN	9,343	9,189	98.35	154	1.65
8	KOTO BALINGKA	10,836	10,715	98.88	121	1.12
9	SUNGAI AUR	12,365	12,219	98.82	146	1.18
10	LUHAK NAN DUO	13,941	13,805	99.02	136	0.98
11	SASAK RANAH PESISIR	4,825	4,784	99.15	41	0.85
<b>TOTAL</b>		<b>145,788</b>	<b>144,199</b>	<b>98.91</b>	<b>1,589</b>	<b>1.09</b>



## 4. Akta Perkawinan/Surat Nikah

Jumlah Penduduk Kabupaten Pasaman Barat Menurut Kepemilikan Akta Perkawinan/Surat Nikah

NO	KECAMATAN	Jumlah Penduduk Status Kawin (Jiwa)	Kepemilikan Akta Perkawinan (Jiwa)	%
1	SUNGAI BEREMAS	12,049	7,390	61.33
2	LEMBAH MELINTANG	20,209	12,519	61.95
3	PASAMAN	35,669	21,548	60.41
4	TALAMAU	13,593	8,867	65.23
5	KINALI	33,393	18,648	55.84
6	GUNUNG TULEH	10,857	6,810	62.72
7	RANAH BATAHAN	12,229	7,328	59.92
8	KOTO BALINGKA	13,222	8,192	61.96
9	SUNGAI AUR	14,944	8,797	58.87
10	LUHAK NAN DUO	21,101	13,178	62.45
11	SASAK RANAH PESISIR	7,177	4,190	58.38
<b>TOTAL</b>		<b>194,443</b>	<b>117,467</b>	<b>60.41</b>



## 5. Akta Perceraian/Surat Cerai

Jumlah Penduduk Kecamatan menurut Kepemilikan Akta Perceraian/Surat Cerai

NO	KECAMATAN	Penduduk Status Cerai Hidup (Jiwa)	Kepemilikan Akta Perceraian (Jiwa)	%
1	SUNGAI BEREMAS	284	95	33.45
2	LEMBAH MELINTANG	729	244	33.47
3	PASAMAN	1,433	568	39.64
4	TALAMAU	457	145	31.73
5	KINALI	967	389	40.23
6	GUNUNG TULEH	369	96	26.02
7	RANAH BATAHAN	372	107	28.76
8	KOTO BALINGKA	384	97	25.26
9	SUNGAI AUR	511	184	36.01
10	LUHAK NAN DUO	696	369	53.02
11	SASAK RANAH PESISIR	198	49	24.75
<b>TOTAL</b>		<b>6,400</b>	<b>2,343</b>	<b>36.61</b>



6. Kartu Identitas Anak  
Jumlah Penduduk Kecamatan Menurut Kepemilikan Kartu Identitas Anak

NO	KECAMATAN	JUMLAH (JIWA)				
		Wajib KIA	Kepemilikan KIA	%	Belum Memiliki KIA	%
1	SUNGAI BEREMAS	9,435	4,900	51.93	4,535	48.07
2	LEMBAH MELINTANG	16,208	7,981	49.24	8,227	50.76
3	PASAMAN	23,894	15,864	66.39	8,030	33.61
4	TALAMAU	8,814	5,092	57.77	3,722	42.23
5	KINALI	22,442	12,295	54.79	10,147	45.21
6	GUNUNG TULEH	7,929	3,836	48.38	4,093	51.62
7	RANAH BATAHAN	8,761	4,899	55.92	3,862	44.08
8	KOTO BALINGKA	10,141	4,495	44.33	5,646	55.67
9	SUNGAI AUR	11,622	4,990	42.94	6,632	57.06
10	LUHAK NAN DUO	13,127	8,328	63.44	4,799	36.56
11	SASAK RANAH PESISIR	4,538	2,680	59.06	1,858	40.94
<b>TOTAL</b>		<b>136,911</b>	<b>75,360</b>	<b>55.04</b>	<b>61,551</b>	<b>44.96</b>



## 7. Akta Kematian

Jumlah Penduduk Kecamatan Menurut Kepemilikan Akta Kematian dan Jenis Kelamin

NO	KECAMATAN	LAKI-LAKI	PEREMPUAN	JUMLAH
		n(jiwa)	n(jiwa)	n(Jiwa)
1	SUNGAI BEREMAS	81	28	109
2	LEMBAH MELINTANG	170	102	272
3	PASAMAN	194	115	309
4	TALAMAU	118	66	184
5	KINALI	213	164	377
6	GUNUNG TULEH	78	67	145
7	RANAH BATAHAN	138	91	229
8	KOTO BALINGKA	82	49	131
9	SUNGAI AUR	115	60	175
10	LUHAK NAN DUO	130	98	228
11	SASAK RANAH PESISIR	28	24	52
<b>TOTAL</b>		<b>1,347</b>	<b>864</b>	<b>2,211</b>



## D. MOBILITAS PENDUDUK

### 1. Angka Migrasi Masuk Menurut Kecamatan

NO	KECAMATAN	JUMLAH PENDUDUK (JIWA)		ANGKA MIGRASI MASUK
		Pertengahan Tahun (Des 2021 + Des 2022)/2	Migrasi Masuk	
1	2	3	4	5 = (4 : 3)*1000
1	SUNGAI BEREMAS	27,818	620	22.29
2	LEMBAH MELINTANG	50,380	400	7.94
3	PASAMAN	77,097	906	11.75
4	TALAMAU	30,526	415	13.60
5	KINALI	71,685	823	11.48
6	GUNUNG TULEH	25,331	324	12.79
7	RANAH BATAHAN	28,139	353	12.54
8	KOTO BALINGKA	31,099	283	9.10
9	SUNGAI AUR	35,553	451	12.69
10	LUHAK NAN DUO	45,298	492	10.86
11	SASAK RANAH PESISIR	15,312	184	12.02
<b>JUMLAH</b>		<b>438,236</b>	<b>5,251</b>	<b>11.98</b>



## 2. Angka Migrasi Keluar Menurut Kecamatan

NO	KECAMATAN	JUMLAH PENDUDUK (JIWA)		ANGKA MIGRASI KELUAR
		Pertengahan Tahun (Des 2021 + Des 2022)/2	Migrasi Keluar	
1	2	3	4	5 = (4 : 3)*1000
1	SUNGAI BEREMAS	27,818	512	18.41
2	LEMBAH MELINTANG	50,380	473	9.39
3	PASAMAN	77,097	1,046	13.57
4	TALAMAU	30,526	361	11.83
5	KINALI	71,685	1,055	14.72
6	GUNUNG TULEH	25,331	345	13.62
7	RANAH BATAHAN	28,139	340	12.08
8	KOTO BALINGKA	31,099	307	9.87
9	SUNGAI AUR	35,553	697	19.60
10	LUHAK NAN DUO	45,298	519	11.46
11	SASAK RANAH PESISIR	15,312	210	13.72
<b>JUMLAH</b>		<b>438,236</b>	<b>5,865</b>	<b>13.38</b>



## 3. Angka Rekapitulasi Migrasi Menurut Kecamatan

NO	KECAMATAN	Dalam Provinsi (Jiwa)		Luar Provinsi (Jiwa)	
		Migrasi Masuk	Migrasi Keluar	Migrasi Masuk	Migrasi Keluar
1	2	3	4	3	5
1	SUNGAI BEREMAS	100	144	520	368
2	LEMBAH MELINTANG	114	147	286	326
3	PASAMAN	469	565	437	481
4	TALAMAU	211	167	204	194
5	KINALI	445	496	378	559
6	GUNUNG TULEH	76	86	248	259
7	RANAH BATAHAN	58	80	295	260
8	KOTO BALINGKA	66	75	217	232
9	SUNGAI AUR	104	145	347	552
10	LUHAK NAN DUO	225	184	267	335
11	SASAK RANAH PESISIR	74	96	110	114
<b>JUMLAH</b>		<b>1,942</b>	<b>2,185</b>	<b>3,309</b>	<b>3,680</b>



# DISDUKCAPIL KABUPATEN PASAMAN BARAT

Jln. M. Natsir No. 9 Simpang Empat 26366



Telp/Faks : 0753-466353



Website : [disdukcapil.pasamanbaratkab.go.id](http://disdukcapil.pasamanbaratkab.go.id)



Email : [disdukcapil@pasamanbaratkab.go.id](mailto:disdukcapil@pasamanbaratkab.go.id)



Pelayanan : 0753466353



Informasi : 0852 6474 5644



Pengaduan : 0823 9067 5484

**NIK TIDAK "ONLINE"**



1500537



0811 800 5373



**Nikers\_Pasbar**

**#GISA**  
GERAKAN INDONESIA SADAR  
ADMINISTRASIK

**DUKCAPIL  
GO  
DIGITAL**

**GRATIS,  
BEBAS DARI CALO  
DAN PUNGLI**

**INFORMASI**



<https://s.id/nikers1312>