



H. HAMSUARDI, S.Ag **H. RISNAWANTO, SE**
BUPATI DAN WAKIL BUPATI PASAMAN BARAT



DISDUKCAPIL PASAMAN BARAT

Alamat : Jln. M. Natsir No. 9 Simpang Empat, Tlp/Faks : 0753-466353, Kode Pos : 26366



INNOVATIVE

ACHIEVEMENT

HAPPINESS

BUKU DATA AGREGAT KEPENDUDUKAN KAB. PASAMAN BARAT

SEMESTER I
TAHUN
2023

SUMBER DATA DKB PDAK PUSAT



KATA PENGANTAR

Assalamu'alaikum Warahmatullahi Wabarakaatuh



Syukur Alhamddulillahi Rabbil 'Aalamiin senantiasa dipersembahkan kehadiran Allah Subhanahu wa ta'ala berkat limpahan Rahmat dan KaruniaNYA, sehingga Penyusunan Buku Data Agregat Kependudukan Kabupaten Pasaman Barat Semester I Tahun 2023 dapat diselesaikan.

Penyusunan Buku Data Agregat Kependudukan Kabupaten Pasaman Barat Semester I Tahun 2023 ini adalah data kependudukan yang telah dikonsolidasikan dan dibersihkan oleh Kementerian Dalam Negeri melalui Data Center diharapkan dapat memberikan gambaran tentang kondisi kependudukan di Pasaman Barat secara ringkas, dan juga dapat menjadi bahan rujukan/ kajian dalam perencanaan dan evaluasi kegiatan pembangunan.

Disadari bahwa Buku Data Agregat Kependudukan Kabupaten Pasaman Barat Semester I Tahun 2023 ini masih sarat dengan kekurangan. Oleh sebab itu kritik dan saran yang membangun dari berbagai pihak kami harapkan untuk penyempurnaan di masa mendatang.

Semoga Buku Data Agregat Kependudukan Kabupaten Pasaman Barat Semester I Tahun 2023 ini bermanfaat dan mampu menjawab kebutuhan para pengguna data kependudukan sekalian.

Assalamu'alaikum Warahmatullahi Wabarakaatuh

Simpang Empat, 2023

Kepala Dinas

Kependudukan dan Pencatatan Sipil

Kabupaten Pasaman Barat



YULISNA, SH.

NIP. 19650703 199102 2 001

DUKCAPIL KAB. PASAMAN BARAT

SUMBER DATA DKB PDAK PUSAT





DAFTAR ISI

KATA PENGANTAR	i
DAFTAR ISI	ii
DASAR HUKUM, PENGERTIAN DAN KEWENANGAN DAN TUGAS	v
1. Dasar Hukum	v
2. Pengertian	v
3. Kewenangan dan Tugas	vi
PENGUMPULAN (KONSOLIDASI) DATABASE SIAK KABUPATEN/KOTA	viii
DATA AGREGAT KEPENDUDUKAN	1
A. KUANTITAS PENDUDUK	1
1. Persebaran Penduduk	1
1.1. Jumlah Penduduk Kecamatan Menurut Jenis Kelamin	1
1.2. Grafik Jumlah Penduduk Kabupaten Pasaman Barat Menurut Kecamatan	2
1.3. Jumlah Penduduk Nagari Menurut Jenis Kelamin	3
2. Penduduk Menurut Kelompok Umur dan Jenis Kelamin	7
2.1. Jumlah Penduduk Kabupaten Pasaman Barat Menurut Kelompok Umur dan Jenis Kelamin	7
2.2. Penduduk Kabupaten Pasaman Barat Menurut Usia Muda (0-14 Tahun), Produktif (15-64 Tahun), dan Tua (>=65 Tahun)	8
2.3. Grafik Penduduk menurut Usia Muda (0-14 Tahun), Produktif (15-64 Tahun), dan Tua (>=65 Tahun)	9
2.4. Penduduk Kecamatan Menurut Usia Produktif (15-64 Tahun), dan Jenis Kelamin	10
3. Penduduk Menurut Pendidikan Yang Ditamatkan	11
Penduduk Kabupaten Pasaman Barat Menurut Pendidikan Ditamatkan dan Jenis Kelamin	11
4. Penduduk Menurut Pekerjaan	12
4.1. Penduduk Kabupaten Pasaman Barat Menurut Pekerjaan dan Jenis Kelamin	12
4.2. Grafik Penduduk Kabupaten Pasaman Barat Menurut Pekerjaan	13



5. Penduduk Menurut Agama	14
5.1. Penduduk Menurut Agama dan Jenis Kelamin	14
5.2. Grafik Penduduk Menurut Agama	14
6. Penduduk Menurut Status Perkawinan	15
6.1. Penduduk Menurut Status Perkawinan dan Jenis Kelamin	15
6.2. Grafik Penduduk Menurut Status Perkawinan dan Jenis Kelamin	15
7. Penduduk Menurut Disabilitas	16
Penduduk Menurut Disabilitas dan Jenis Kelamin	16
8. Penduduk Menurut Golongan Darah	17
Penduduk Menurut Golongan Darah dan Jenis Kelamin	17
B. KUANTITAS KELUARGA	18
1. Kepala Keluarga Menurut kecamatan dan Jenis Kelamin	18
2. Jumlah Kepala Keluarga Nagari Menurut Jenis Kelamin	19
3. Penduduk Menurut Keanggotaan Keluarga.....	23
3.1. Penduduk Menurut Status Hubungan Dalam Keluarga dan Jenis Kelamin	23
3.2. Penduduk dan Kepala Keluarga Serta Rata-Rata Jumlah Anggota Keluarga Menurut Kecamatan.....	24
4. Kepala Keluarga Kabupaten Pasaman Barat Menurut Status Perkawinan	25
4.1. Kepala Keluarga Kabupaten Pasaman Barat Menurut Status Perkawinan dan Jenis Kelamin	25
4.2. Grafik Kepala Keluarga Kabupaten Pasaman Barat Menurut Status Perkawinan dan Jenis Kelamin	25
5. Kepala Keluarga Menurut Pendidikan Yang Ditamatkan	26
Kepala Keluarga Menurut Pendidikan Ditamatkan dan Jenis Kelamin	26
C. KEPEMILIKAN DOKUMEN	27
1. Kartu Keluarga	27
Jumlah Penduduk Kecamatan Menurut Kepemilikan Kartu Keluarga	27





2.	Kartu Tanda Penduduk	28
	Jumlah Penduduk Kecamatan Menurut Kepemilikan dan Wajib KTP-el	28
3.	Akta Kelahiran	29
3.1.	Jumlah Penduduk Kecamatan Menurut Kepemilikan Akta Kelahiran dan	29
3.2.	Jumlah Anak Kecamatan Usia 0 –18 Tahun Menurut Kepemilikan Akta Kelahiran	30
4.	Akta Perkawinan/Surat Nikah	31
	Jumlah Penduduk Kabupaten Pasaman Barat Menurut Kepemilikan Akta Perkawinan/Buku Nikah.. ..	31
5.	Akta Perceraian/Surat Cerai	32
	Jumlah Penduduk Kecamatan Menurut Kepemilikan Akta Perceraian/Surat Cerai.....	32
6.	Kartu Identitas Anak	33
	Jumlah Penduduk Kecamatan Menurut Kepemilikan Kartu Identitas Anak	33
7.	Akta Kematian	34
	Jumlah Penduduk Kecamatan Menurut Kepemilikan Akta Kematian dan Jenis Kelamin	34
8.	Identitas Kependudukan Digital Jumlah Penduduk Kecamatan Menurut Kepemilikan Identitas Kependudukan Digital dan Jenis Kelamin	35
D.	MOBILITAS PENDUDUK	36
1.	Angka Migrasi Masuk Menurut Kecamatan	36
2.	Angka Migrasi Keluar Menurut Kecamatan.....	37

s





DASAR HUKUM, PENGERTIAN, DAN KEWENANGAN

1. DASAR HUKUM

1. Undang-Undang Nomor 23 Tahun 2006 tentang Administrasi Kependudukan
2. Undang-Undang Nomor 24 Tahun 2013 tentang Perubahan atas Undang-Undang No. 23 Tahun 2006 tentang Administrasi Kependudukan
3. Peraturan Pemerintah Nomor 37 Tahun 2007 tentang Pelaksanaan Undang-Undang No. 23 Tahun 2006 tentang Administrasi Kependudukan
4. Peraturan Pemerintah Nomor 102 Tahun 2012 tentang Perubahan atas Peraturan Pemerintah Nomor 37 Tahun 2007 tentang Pelaksanaan Undang-Undang No. 23 Tahun 2006 tentang Administrasi Kependudukan
5. Peraturan Menteri Dalam Negeri R.I. Nomor 25 Tahun 2011 tentang Pedoman Pengkajian Pengembangan dan Pengelolaan Sistem Informasi Administrasi Kependudukan

2. PENGERTIAN

- *Penduduk* adalah Warga Negara Indonesia dan Orang Asing yang bertempat tinggal di Indonesia (Undang-undang No. 24 Tahun 2013 Pasal 1 Nomor 2.)
- *Menteri* adalah menteri yang bertanggung jawab dalam urusan pemerintahan dalam negeri (Undang-undang No. 24 Tahun 2013 Pasal 1 Nomor 5.)
- *Penyelenggara* adalah Pemerintah, pemerintah provinsi dan pemerintah kabupaten/kota yang bertanggung jawab dan berwenang dalam urusan Administrasi Kependudukan (Undang-undang No. 24 Tahun 2013 Pasal 1 Nomor 6.)
- *Instansi Pelaksana* adalah perangkat pemerintah kabupaten/kota yang bertanggung jawab dan berwenang melaksanakan pelayanan dalam urusan Administrasi Kependudukan (Undang-undang No. 24 Tahun 2013 Pasal 1 Nomor 7.)
- *Data Kependudukan* adalah data perseorangan dan/atau data agregat yang terstruktur sebagai hasil dari kegiatan Pendaftaran Penduduk dan Pencatatan Sipil (Undang-undang No. 24 Tahun 2013 Pasal 1 Nomor 9.)
Data Kependudukan terdiri atas data perseorangan dan/atau data agregat Penduduk (Pasal 58 Ayat (1))





- *Data Agregat meliputi* himpunan data perseorangan yang berupa data kuantitatif dan data kualitatif (Undang-undang No. 24 Tahun 2013 Pasal 58 Ayat (3)).
- *Data Agregat* adalah kumpulan data tentang Peristiwa Kependudukan, Peristiwa Penting, Jenis Kelamin, Kelompok Usia, Agama, Pendidikan dan Pekerjaan. Data Kuantitatif adalah data yang berupa angka-angka. Data Kualitatif adalah data yang berupa penjelasan (Undang-undang No. 24 Tahun 2013 Penjelasan Pasal 58 Ayat (3)).
- *Database* adalah kumpulan berbagai jenis data kependudukan yang tersimpan secara sistematis, terstruktur dan saling berhubungan dengan menggunakan perangkat lunak, perangkat keras dan jaringan komunikasi data (Peraturan Menteri Dalam Negeri R.I. Nomor 25 Tahun 2011).

3. KEWENANGAN DAN TUGAS

- a. Pengelolaan dan penyajian Data Kependudukan berskala Nasional merupakan kewenangan Menteri Dalam Negeri (Undang-Undang No. 24 Tahun 2013 Pasal 5 huruf e). Data Kependudukan skala Nasional diterbitkan secara berkala per semester, yaitu untuk semester pertama yang diterbitkan tanggal 30 Juni dan semester kedua yang diterbitkan tanggal 31 Desember. (Undang-undang No. 24 Tahun 2013 Penjelasan Pasal 5 huruf e).
- b. Penyajian Data Kependudukan berskala Provinsi berasal dari Data Kependudukan yang telah dikonsolidasikan dan dibersihkan oleh Kementerian Dalam Negeri merupakan kewenangan Gubernur (Undang-Undang No. 24 Tahun 2013 Pasal 6 huruf d). Data Kependudukan berskala Provinsi diterbitkan secara berkala per semester, yaitu untuk semester pertama yang diterbitkan tanggal 30 Juni dan semester kedua yang diterbitkan tanggal 31 Desember (Undang-undang No. 24 Tahun 2013 Penjelasan Pasal 6 huruf d).
- c. Penyajian Data Kependudukan berskala Kabupaten/Kota berasal dari Data Kependudukan yang telah dikonsolidasikan dan dibersihkan oleh Kementerian Dalam Negeri merupakan kewenangan Bupati/Walikota (Undang-Undang No. 24 Tahun 2013 Pasal 7 ayat (1) huruf g). Kecuali di Provinsi Daerah Khusus Ibukota dilaksanakan oleh Pemerintah Provinsi Daerah Khusus Ibukota Jakarta (Undang-undang No. 24 Tahun 2013 Pasal 7 ayat (2)). Data Kependudukan berskala Kabupaten/Kota diterbitkan secara berkala per semester, yaitu untuk semester pertama yang diterbitkan tanggal 30 Juni dan semester kedua yang diterbitkan tanggal 31 Desember (Undang-undang No. 24 Tahun 2013 Penjelasan 7 ayat (1) huruf g).
- d. Pengelolaan Database Kependudukan dilakukan oleh
 1. Direktorat Jenderal Kependudukan dan Pencatatan Sipil, Kementerian Dalam Negeri;





2. Satuan Kerja Perangkat Daerah Provinsi yang membidangi urusan kependudukan dan pencatatan sipil; dan
 3. Dinas Kependudukan dan Pencatatan Sipil Kabupaten/Kota (Peraturan Menteri Dalam Negeri R.I. Nomor 25 Tahun 2011, Pasal 40).
- e. Pengelolaan Database Kependudukan oleh Direktorat Jenderal Kependudukan dan Pencatatan Sipil Kementerian Dalam Negeri, berupa verifikasi dan validasi data serta penyajian dan pendistribusian data berskala nasional (Peraturan Menteri Dalam Negeri R.I. Nomor 25 Tahun 2011, Pasal 41 Ayat (1)).
- f. Pengelolaan Database Kependudukan oleh Satuan Kerja Perangkat Daerah Provinsi yang membidangi urusan kependudukan dan pencatatan sipil, berupa verifikasi dan validasi data serta penyajian dan pendistribusian data berskala provinsi (Peraturan Menteri Dalam Negeri R.I. Nomor 25 Tahun 2011, Pasal 41 Ayat (2)).
- g. Pengelolaan Database Kependudukan oleh Dinas Kependudukan dan Pencatatan Sipil Kabupaten/Kota, meliputi
1. Perekaman pendaftaran penduduk dan pencatatan sipil;
 2. Verifikasi dan validasi data;
 3. Pengiriman data ke Direktorat Jenderal Kependudukan dan Pencatatan Sipil Kementerian Dalam Negeri dan ke provinsi; dan
 4. Penyajian dan pendistribusian data berskala Kabupaten/Kota. (Peraturan Menteri Dalam Negeri R.I. Nomor 25 Tahun 2011, Pasal 41 Ayat (3))





PENGUMPULAN (KONSOLIDASI) DATABASE SIAK KABUPATEN/KOTA

Undang-undang No. 24 Tahun 2013 tentang Perubahan atas Undang-undang No. 23 Tahun 2006 tentang Administrasi Kependudukan, Pasal 6 huruf d dan Pasal 7 huruf g mengamanatkan bahwa penyajian Data Kependudukan berskala Provinsi atau Kabupaten/Kota berasal dari Data Kependudukan yang telah dikonsolidasikan dan dibersihkan (DKB) oleh Kementerian Dalam Negeri.

Dalam rangka mengefektifkan amanat Undang-undang No. 24 Tahun 2013, Kementerian Dalam Negeri melalui Direktorat Jenderal Kependudukan dan Pencatatan Sipil, Direktorat Pengelolaan Informasi Administrasi Kependudukan memanfaatkan jaringan komunikasi data (On line) agar Database SIAK (khususnya database pendaftaran penduduk) dari setiap Dinas Kependudukan dan Pencatatan Sipil (Disdukcapil) Kabupaten/Kota terkumpul (konsolidasi) di Kementerian Dalam Negeri.

Khusus Disdukcapil Kabupaten/Kota yang terkendala jaringan komunikasi data, Tim PDAK berkoordinasi dengan Sub Direktorat Sistem Informasi Administrasi Kependudukan (SIAK) dan Penyedia Jasa Jaringan serta Administrator Database/Pengelola SIAK Kabupaten/Kota. Apabila upaya maksimal mengatasi masalah kendala jaringan komunikasi data (Offline), Tim PDAK menghubungi dan meminta kepada Administrator Database/Pengelola SIAK Kabupaten/Kota agar sesegera mungkin file DMP (backup database) diterima Tim PDAK.



DATA AGREGAT KEPENDUDUKAN SEMESTER I TAHUN 2023

DUKCAPIL KAB. PASAMAN BARAT

SUMBER DATA DKB PDAK PUSAT





A. KUANTITAS PENDUDUK

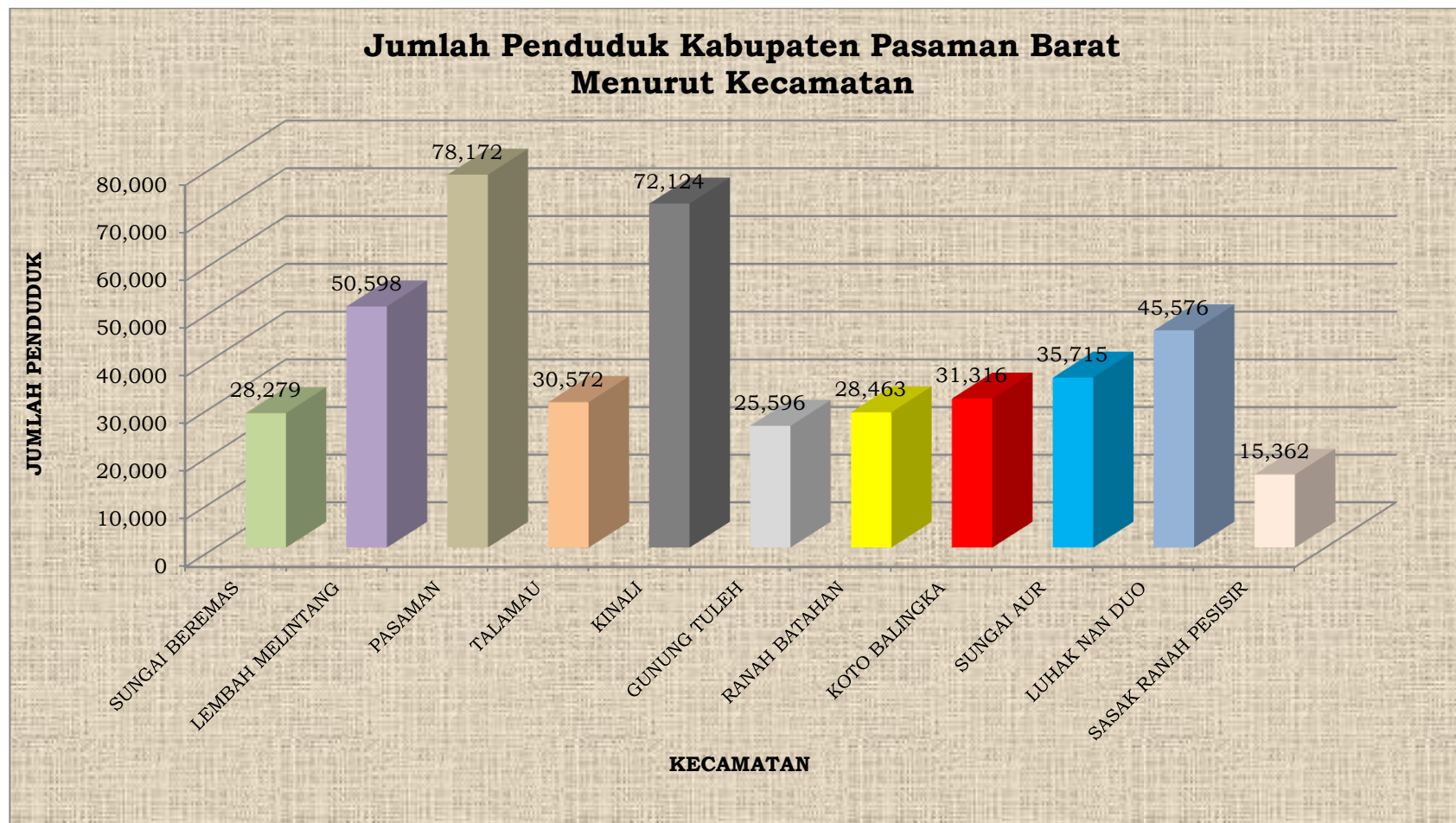
1. Persebaran Penduduk

1.1. Jumlah Penduduk Kecamatan Menurut Jenis Kelamin

NO	KECAMATAN	JENIS KELAMIN				JUMLAH	
		LAKI-LAKI		PEREMPUAN		n(JIWA)	%
		n(JIWA)	%	n(JIWA)	%		
1	SUNGAI BEREMAS	14,414	6.49	13,865	6.31	28,279	6.40
2	LEMBAH MELINTANG	25,241	11.36	25,357	11.54	50,598	11.45
3	PASAMAN	39,128	17.62	39,044	17.77	78,172	17.70
4	TALAMAU	15,484	6.97	15,088	6.87	30,572	6.92
5	KINALI	36,377	16.38	35,747	16.27	72,124	16.33
6	GUNUNG TULEH	12,917	5.82	12,679	5.77	25,596	5.79
7	RANAH BATAHAN	14,220	6.40	14,243	6.48	28,463	6.44
8	KOTO BALINGKA	15,637	7.04	15,679	7.14	31,316	7.09
9	SUNGAI AUR	17,968	8.09	17,747	8.08	35,715	8.08
10	LUHAK NAN DUO	22,926	10.32	22,650	10.31	45,576	10.32
11	SASAK RANAH PESISIR	7,794	3.51	7,568	3.45	15,362	3.48
KABUPATEN PASAMAN BARAT		222,106	100	219,667	100	441,773	100



1.2. Grafik Jumlah Penduduk Kabupaten Pasaman Barat Menurut Kecamatan





1.3. Jumlah Penduduk Nagari Menurut Jenis Kelamin

NO	NAGARI	JENIS KELAMIN				PENDUDUK	
		LAKI-LAKI		PEREMPUAN		n(Jiwa)	(%)
		n(Jiwa)	(%)	n(Jiwa)	(%)		
1	AIA BANGIH	14,414	6.49	13,865	6.31	28,279	6.40
2	UJUNG GADING	4,113	1.85	4,223	1.92	8,336	1.89
3	BRASTAGI UJUNG GADING	2,270	1.02	2,316	1.05	4,586	1.04
4	TAMPUS DAMAI UJUNG GADING	2,357	1.06	2,324	1.06	4,681	1.06
5	TALUAK AMBUN UJUNG GADING	1,746	0.79	1,784	0.81	3,530	0.80
6	KOTO GUNUNG UJUNG GADING	2,506	1.13	2,508	1.14	5,014	1.13
7	KOTO SAWAH UJUNG GADING	3,389	1.53	3,318	1.51	6,707	1.52
8	SALIDO SAROHA UJUNG GADING	2,419	1.09	2,506	1.14	4,925	1.11
9	KUAMANG ALAI UJUNG GADING	3,712	1.67	3,739	1.70	7,451	1.69
10	SITUAK UJUNG GADING	2,729	1.23	2,639	1.20	5,368	1.22
11	LINGKUANG AUA	5,666	2.55	5,525	2.52	11,191	2.53
12	AUA KUNIANG	2,642	1.19	2,762	1.26	5,404	1.22
13	AIA GADANG	1,919	0.86	1,941	0.88	3,860	0.87
14	LINGKUANG AUA TIMUR	2,441	1.10	2,415	1.10	4,856	1.10
15	LINGKUANG AUA BARU	3,305	1.49	3,261	1.48	6,566	1.49
16	LINGKUANG AUA BANDARAJA	1,622	0.73	1,649	0.75	3,271	0.74
17	LINGKUANG AUA JAMBAK	1,804	0.81	1,833	0.83	3,637	0.82
18	LINGKUANG AUA KOTO DALAM	2,844	1.28	2,828	1.29	5,672	1.28
19	LINGKUANG AUA BARAT	1,744	0.79	1,752	0.80	3,496	0.79
20	LINGKUANG AUA HILIA	1,898	0.85	1,765	0.80	3,663	0.83



21	SUKOMANANTI AUA KUNIANG	1,738	0.78	1,782	0.81	3,520	0.80
22	AIA GADANG TIMUR	2,726	1.23	2,665	1.21	5,391	1.22
23	AIA GADANG BARAT	2,253	1.01	2,382	1.08	4,635	1.05
24	PINAGA AUA KUNIANG	2,460	1.11	2,419	1.10	4,879	1.10
25	LUBUAK LANDUA AUA KUNIANG	1,659	0.75	1,638	0.75	3,297	0.75
26	LEMBAH BINUANG AUA KUNIANG	2,407	1.08	2,427	1.10	4,834	1.09
27	KAJAI	1,868	0.84	1,870	0.85	3,738	0.85
28	TALU	1,701	0.77	1,665	0.76	3,366	0.76
29	SINURUIK	3,975	1.79	3,931	1.79	7,906	1.79
30	SIMPANG TIMBO ABU KAJAI	2,430	1.09	2,258	1.03	4,688	1.06
31	KAJAI SELATAN	2,593	1.17	2,572	1.17	5,165	1.17
32	SUNGAI JANIAH TALU	1,547	0.70	1,471	0.67	3,018	0.68
33	TABEK SIRAH TALU	1,370	0.62	1,321	0.60	2,691	0.61
34	KINALI	5,067	2.28	5,197	2.37	10,264	2.32
35	KATIAGAN	1,993	0.90	1,779	0.81	3,772	0.85
36	AMPEK KOTO	3,608	1.62	3,605	1.64	7,213	1.63
37	AMPEK KOTO BARAT	2,631	1.18	2,536	1.15	5,167	1.17
38	BANCAH KARIANG	1,736	0.78	1,781	0.81	3,517	0.80
39	MUDIAK LABUAH	837	0.38	803	0.37	1,640	0.37
40	TANDIKEK	1,105	0.50	1,056	0.48	2,161	0.49
41	LANGGAM SEPAKAT	1,496	0.67	1,438	0.65	2,934	0.66
42	LANGGAM SAIYO	1,356	0.61	1,381	0.63	2,737	0.62
43	ANAM KOTO SELATAN	2,109	0.95	2,167	0.99	4,276	0.97
44	SIGUNANTI	1,987	0.89	1,936	0.88	3,923	0.89



45	KOTO GADANG JAYA	1,857	0.84	1,827	0.83	3,684	0.83
46	ANAM KOTO UTARA	2,234	1.01	2,153	0.98	4,387	0.99
47	BANDUA BALAI	2,844	1.28	2,792	1.27	5,636	1.28
48	BUNUIK	1,493	0.67	1,431	0.65	2,924	0.66
49	PADANG CANDUH	1,204	0.54	1,148	0.52	2,352	0.53
50	LIMAU PURUT	2,820	1.27	2,717	1.24	5,537	1.25
51	MUARO KIAWAI	1,692	0.76	1,639	0.75	3,331	0.75
52	RABI JONGGOR	1,979	0.89	2,026	0.92	4,005	0.91
53	SEBERANG KENAIKAN	2,221	1.00	2,231	1.02	4,452	1.01
54	BAHORAS	1,762	0.79	1,678	0.76	3,440	0.78
55	RANAH SUNGAI MAGELANG	1,078	0.49	1,047	0.48	2,125	0.48
56	MUARO KIAWAI BARAT	1,715	0.77	1,726	0.79	3,441	0.78
57	MUARO KIAWAI HILIR	2,470	1.11	2,332	1.06	4,802	1.09
58	BATAHAN	2,286	1.03	2,323	1.06	4,609	1.04
59	DESA BARU	2,255	1.02	2,349	1.07	4,604	1.04
60	BATAHAN UTARA	1,207	0.54	1,250	0.57	2,457	0.56
61	BATAHAN TENGAH	2,883	1.30	2,878	1.31	5,761	1.30
62	BATAHAN BARAT	2,454	1.10	2,414	1.10	4,868	1.10
63	BATAHAN SELATAN	1,161	0.52	1,165	0.53	2,326	0.53
64	DESA BARU BARAT	1,974	0.89	1,864	0.85	3,838	0.87
65	PARIT	4,237	1.91	4,282	1.95	8,519	1.93
66	KOTO TANGAH	2,883	1.30	2,938	1.34	5,821	1.32
67	KOTO TUO	2,256	1.02	2,236	1.02	4,492	1.02
68	KOTO NAN DUO	2,356	1.06	2,295	1.04	4,651	1.05



69	PEMATANG PANJANG	2,251	1.01	2,281	1.04	4,532	1.03
70	RANAH KOTO TINGGI	1,654	0.74	1,647	0.75	3,301	0.75
71	SUNGAI AUA	4,445	2.00	4,351	1.98	8,796	1.99
72	SALINGKA MUARO	3,349	1.51	3,363	1.53	6,712	1.52
73	RANAH MALINTANG	3,130	1.41	3,076	1.40	6,206	1.40
74	RANAH AIR HAJI	1,840	0.83	1,688	0.77	3,528	0.80
75	KASIKPUTIH SUNGAI TANANG	1,868	0.84	1,946	0.89	3,814	0.86
76	AUA SERUMPUN	2,022	0.91	1,997	0.91	4,019	0.91
77	SIKILANG SUNGAI AUR SELATAN	1,314	0.59	1,326	0.60	2,640	0.60
78	KOTO BARU	2,999	1.35	2,954	1.34	5,953	1.35
79	KAPA	6,283	2.83	6,144	2.80	12,427	2.81
80	GIRI MAJU	1,739	0.78	1,718	0.78	3,457	0.78
81	OPHIR	2,155	0.97	2,229	1.01	4,384	0.99
82	MAHAKARYA	3,360	1.51	3,287	1.50	6,647	1.50
83	SARIAK	1,769	0.80	1,722	0.78	3,491	0.79
84	SUNGAI TALANG	1,245	0.56	1,215	0.55	2,460	0.56
85	JAMBAK SELATAN	1,994	0.90	2,037	0.93	4,031	0.91
86	PUJORAHAYU	1,382	0.62	1,344	0.61	2,726	0.62
87	SASAK	2,336	1.05	2,275	1.04	4,611	1.04
88	PADANG HARAPAN	1,330	0.60	1,263	0.57	2,593	0.59
89	RANAH PASISIE	2,064	0.93	1,973	0.90	4,037	0.91
90	MALIGI	2,064	0.93	2,057	0.94	4,121	0.93
KABUPATEN PASAMAN BARAT		222,106	100	219,667	100	441,773	100



2. Penduduk Menurut Kelompok Umur dan Jenis Kelamin

2.1. Jumlah Penduduk Kabupaten Pasaman Barat menurut Kelompok Umur dan Jenis Kelamin

NO	KELOMPOK UMUR	JENIS KELAMIN				PENDUDUK	
		LAKI-LAKI		PEREMPUAN		n(JIWA)	(%)
		n(JIWA)	(%)	n(JIWA)	(%)		
1	00-04	16,513	7.43	15,258	6.95	31,771	7.19
2	05-09	23,178	10.44	21,484	9.78	44,662	10.11
3	10-14	24,166	10.88	22,440	10.22	46,606	10.55
4	15-19	17,572	7.91	17,657	8.04	35,229	7.97
5	20-24	20,745	9.34	20,729	9.44	41,474	9.39
6	25-29	19,588	8.82	18,466	8.41	38,054	8.61
7	30-34	16,649	7.50	16,140	7.35	32,789	7.42
8	35-39	16,876	7.60	16,484	7.50	33,360	7.55
9	40-44	16,446	7.40	16,230	7.39	32,676	7.40
10	45-49	13,645	6.14	13,622	6.20	27,267	6.17
11	50-54	11,097	5.00	11,389	5.18	22,486	5.09
12	55-59	8,737	3.93	9,255	4.21	17,992	4.07
13	60-64	7,056	3.18	7,771	3.54	14,827	3.36
14	65-69	4,780	2.15	5,610	2.55	10,390	2.35
15	70-74	2,801	1.26	3,313	1.51	6,114	1.38
16	>75	2,257	1.02	3,819	1.74	6,076	1.38
JUMLAH		222,106	100	219,667	100	441,773	100

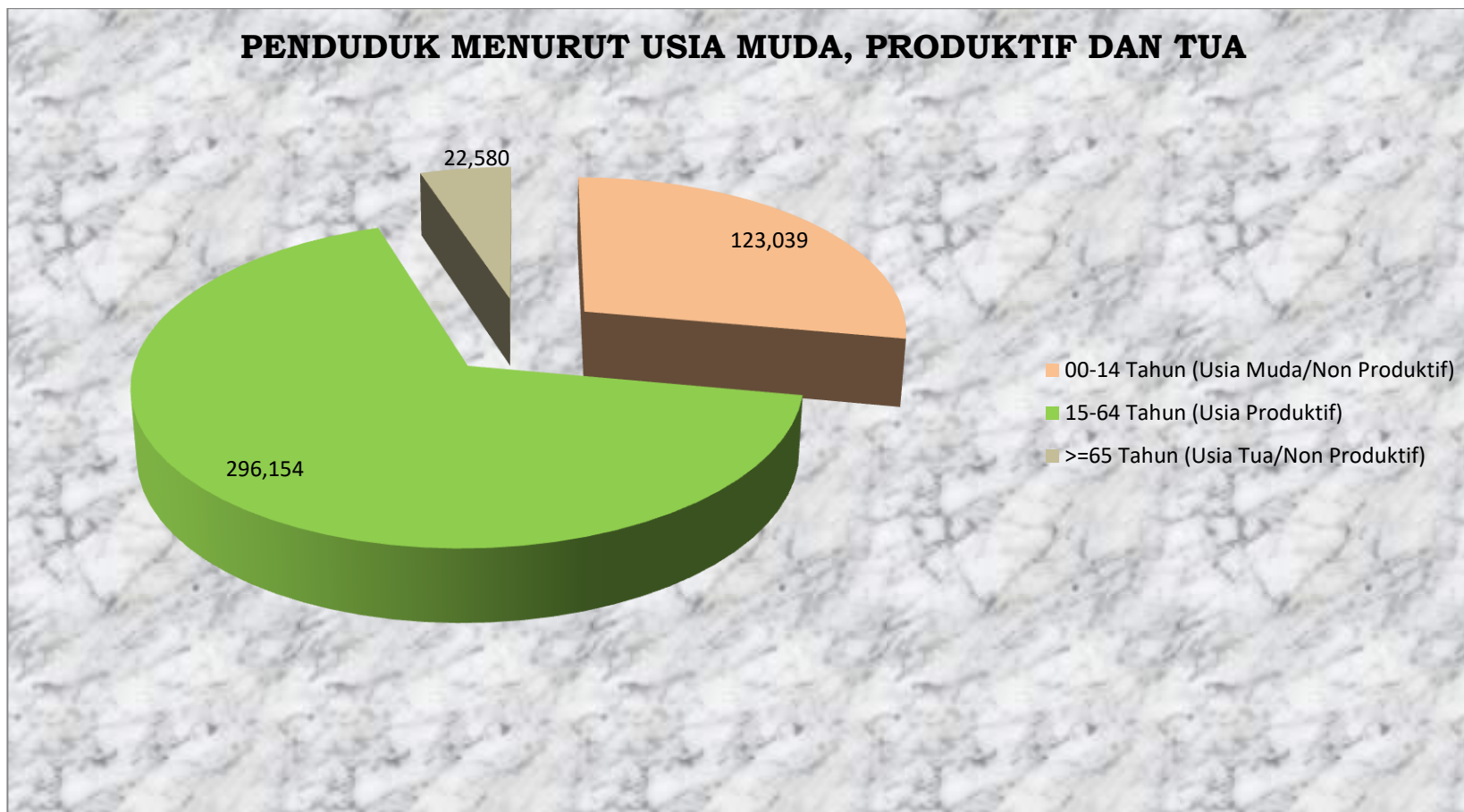


2.2. Penduduk Kabupaten Pasaman Barat menurut Usia Muda (0-14), Produktif (15-64) dan Tua (≥ 65)

NO	USIA NON PRODUKTIF DAN PRODUKTIF	JENIS KELAMIN				PENDUDUK	
		LAKI-LAKI		PEREMPUAN			
		n(JIWA)	(%)	n(JIWA)	(%)	n(JIWA)	(%)
1	00-14 Tahun (Usia Muda/Non Produktif)	63,857	28.75	59,182	26.94	123,039	27.85
2	15-64 Tahun (Usia Produktif)	148,411	66.82	147,743	67.26	296,154	67.04
3	≥ 65 Tahun (Usia Tua/Non Produktif)	9,838	4.43	12,742	5.80	22,580	5.11
JUMLAH		222,106	100	219,667	100	441,773	100



2.3. Grafik Penduduk menurut Usia Muda (0-14), Produktif (15-64) dan Tua (>= 65)





2.4. Penduduk Kecamatan menurut Usia Produktif (15-64 Tahun) dan Jenis Kelamin

NO	KECAMATAN	PENDUDUK n(JIWA)	USIA PRODUKTIF (15-64) TAHUN			PERSENTASE %
			LAKI-LAKI n(JIWA)	PEREMPUAN n(JIWA)	JUMLAH n(JIWA)	
1	SUNGAI BEREMAS	28,279	9,515	9,276	18,791	66.45
2	LEMBAH MELINTANG	50,598	16,768	16,911	33,679	66.56
3	PASAMAN	78,172	26,336	26,491	52,827	67.58
4	TALAMAU	30,572	10,286	9,934	20,220	66.14
5	KINALI	72,124	24,134	24,153	48,287	66.95
6	GUNUNG TULEH	25,596	8,562	8,426	16,988	66.37
7	RANAH BATAHAN	28,463	9,606	9,516	19,122	67.18
8	KOTO BALINGKA	31,316	10,374	10,563	20,937	66.86
9	SUNGAI AUR	35,715	11,884	11,729	23,613	66.12
10	LUHAK NAN DUO	45,576	15,679	15,618	31,297	68.67
11	SASAK RANAH PESISIR	15,362	5,267	5,126	10,393	67.65
KABUPATEN PASAMAN BARAT		441,773	148,411	147,743	296,154	67.04



3. Penduduk Menurut Pendidikan Yang Ditamatkan

Penduduk Kabupaten Pasaman Barat menurut Pendidikan Ditamatkan dan Jenis Kelamin

NO	PENDIDIKAN TERAKHIR	JENIS KELAMIN				PENDUDUK	
		LAKI-LAKI		PEREMPUAN			
		n(JIWA)	(%)	n(JIWA)	(%)	n(JIWA)	(%)
1	TIDAK/BELUM SEKOLAH	57,346	25.82	53,920	24.55	111,266	25.19
2	BELUM TAMAT SD/SEDERAJAT	31,135	14.02	29,010	13.21	60,145	13.61
3	TAMAT SD/SEDERAJAT	45,556	20.51	46,452	21.15	92,008	20.83
4	SLTP/SEDERAJAT	35,022	15.77	34,283	15.61	69,305	15.69
5	SLTA/SEDERAJAT	43,656	19.66	39,768	18.10	83,424	18.88
6	DIPLOMA I/II	717	0.32	1,861	0.85	2,578	0.58
7	AKADEMI/DIPLOMA III/S.MUDA	1,476	0.66	3,366	1.53	4,842	1.10
8	DIPLOMA IV/STRATA I	6,890	3.10	10,736	4.89	17,626	3.99
9	STRATA II	304	0.14	265	0.12	569	0.13
10	STRATA III	4	0.00	6	0.00	10	0.00
JUMLAH		222,106	100	219,667	100	441,773	100



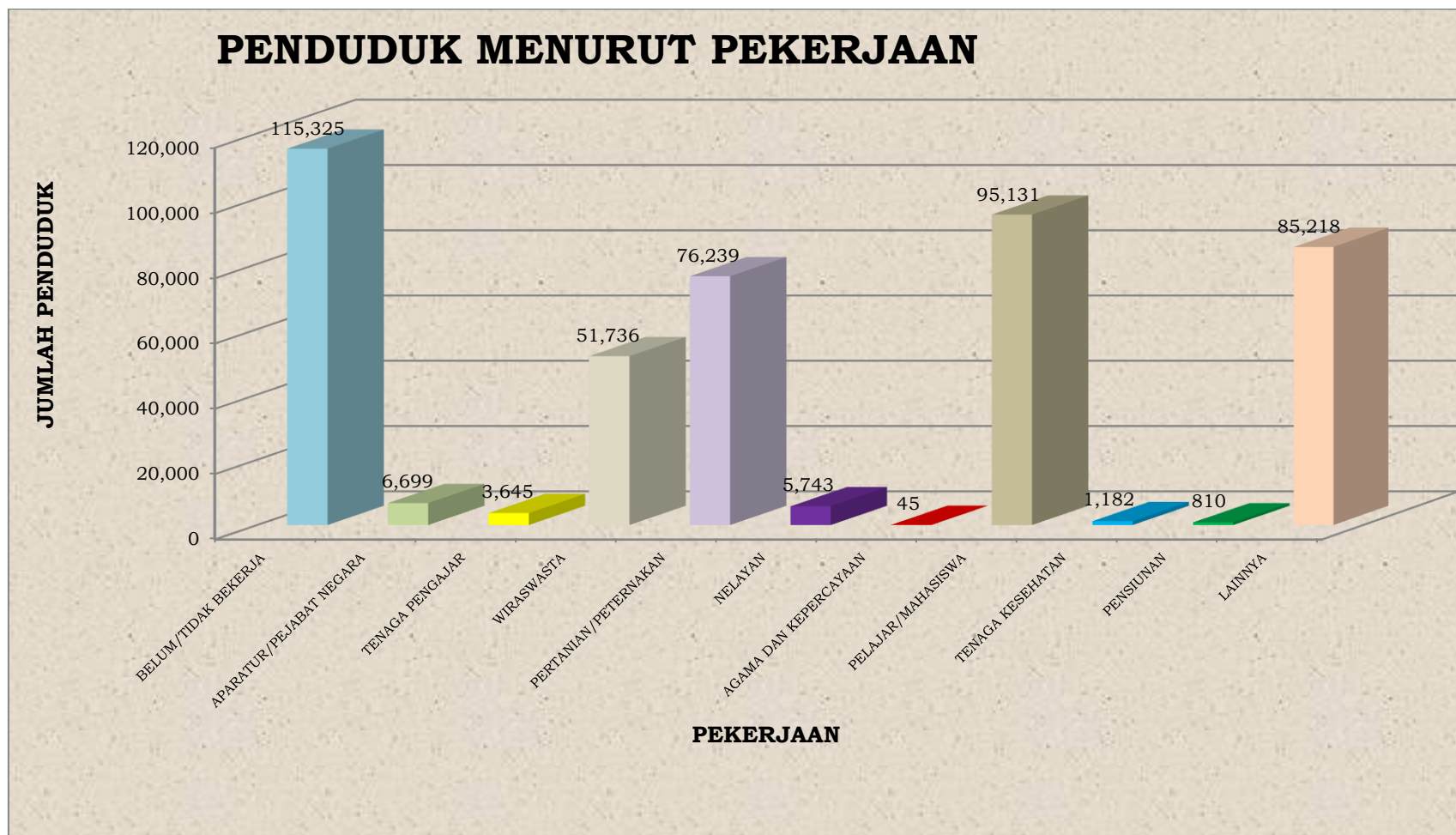
4. Penduduk Menurut Pekerjaan

4.1. Penduduk Kabupaten Pasaman Barat Menurut Pekerjaan dan Jenis Kelamin

NO	PEKERJAAN	JENIS KELAMIN				PENDUDUK	
		LAKI-LAKI		PEREMPUAN			
		n(JIWA)	(%)	n(JIWA)	(%)	n(JIWA)	(%)
1	BELUM/TIDAK BEKERJA	60,995	27.46	54,330	24.73	115,325	26.11
2	APARATUR/PEJABAT NEGARA	3,392	1.53	3,307	1.51	6,699	1.52
3	TENAGA PENGAJAR	836	0.38	2,809	1.28	3,645	0.83
4	WIRASWASTA	42,433	19.10	9,303	4.24	51,736	11.71
5	PERTANIAN/PETERNAKAN	57,720	25.99	18,519	8.43	76,239	17.26
6	NELAYAN	5,720	2.58	23	0.01	5,743	1.30
7	AGAMA DAN KEPERCAYAAN	43	0.02	2	0.00	45	0.01
8	PELAJAR/MAHASISWA	50,270	22.63	44,861	20.42	95,131	21.53
9	TENAGA KESEHATAN	133	0.06	1,049	0.48	1,182	0.27
10	PENSIUNAN	538	0.24	272	0.12	810	0.18
11	LAINNYA	26	0.01	85,192	38.78	85,218	19.29
JUMLAH		222,106	100	219,667	100	441,773	100



4.2. Grafik Penduduk Kabupaten Pasaman Barat Menurut Pekerjaan



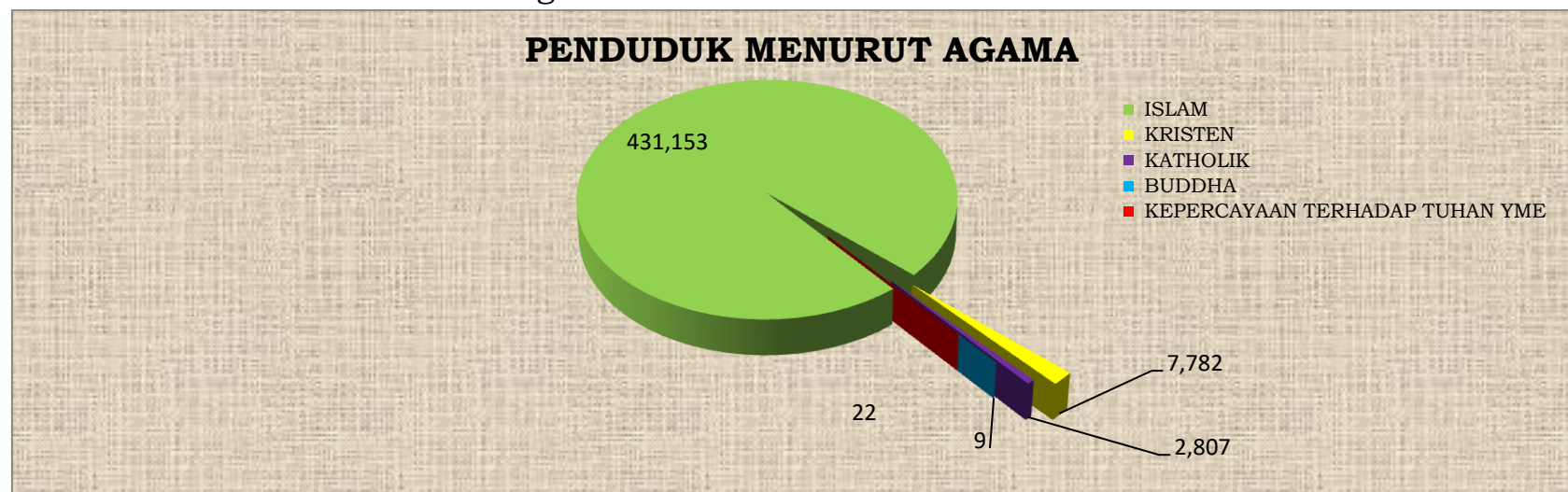


5. Penduduk Menurut Agama

5.1. Penduduk Menurut Agama dan Jenis Kelamin

NO	AGAMA	JENIS KELAMIN (JIWA)		TOTAL (JIWA)
		LAKI-LAKI	PEREMPUAN	
1	ISLAM	216,575	214,578	431,153
2	KRISTEN	4,102	3,680	7,782
3	KATHOLIK	1,409	1,398	2,807
4	HINDU	-	-	-
5	BUDDHA	6	3	9
6	KONGHUCU	-	-	-
7	KEPERCAYAAN TERHADAP TUHAN YME	14	8	22
JUMLAH		222,106	219,667	441,773

5.2. Grafik Penduduk Menurut Agama



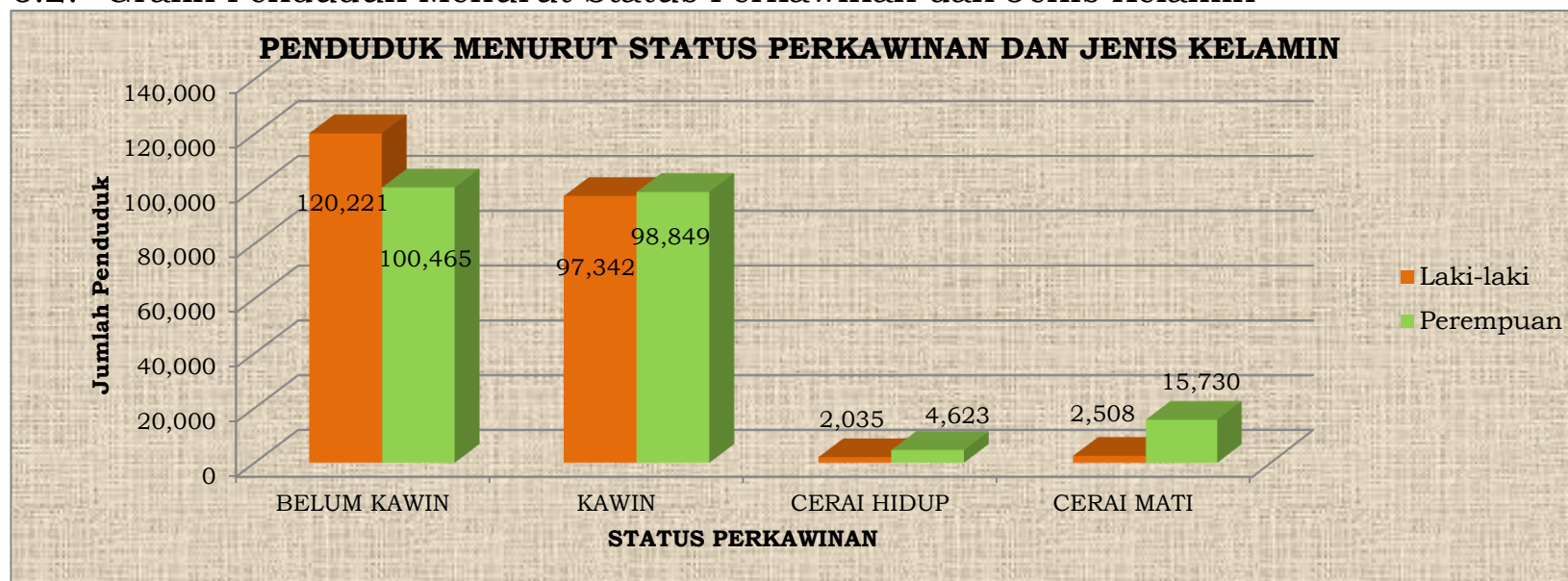


6. Penduduk Menurut Status Perkawinan

6.1. Penduduk Menurut Status Perkawinan dan Jenis Kelamin

NO	STATUS PERKAWINAN	JENIS KELAMIN (JIWA)		TOTAL (JIWA)
		LAKI-LAKI	PEREMPUAN	
1	BELUM KAWIN	120,221	100,465	220,686
2	KAWIN	97,342	98,849	196,191
3	CERAI HIDUP	2,035	4,623	6,658
4	CERAI MATI	2,508	15,730	18,238
JUMLAH		222,106	219,667	441,773

6.2. Grafik Penduduk Menurut Status Perkawinan dan Jenis Kelamin





7. Penduduk Menurut Disabilitas

Penduduk Menurut Disabilitas dan Jenis Kelamin

NO	JENIS KECACATAN	JENIS KELAMIN (JIWA)		TOTAL (JIWA)
		LAKI-LAKI	PEREMPUAN	
1	CACAT FISIK	40	34	74
2	CACAT NETRA/BUTA	33	15	48
3	CACAT RUNGU/WICARA	38	35	73
4	CACAT MENTAL/JIWA	106	60	166
5	CACAT FISIK DAN MENTAL	10	11	21
6	CACAT LAINNYA	20	26	46
JUMLAH		247	181	428



1. Penduduk Menurut Golongan Darah

Penduduk Menurut Golongan Darah dan Jenis Kelamin

NO	GOLONGAN DARAH	LAKI-LAKI n(JIWA)	PEREMPUAN n(JIWA)	JUMLAH n(JIWA)
1	A	7,579	7,755	15,334
2	B	1,660	1,939	3,599
3	AB	798	812	1,610
4	O	3,447	3,366	6,813
5	A+	1,175	1,249	2,424
6	A-	23	22	45
7	B+	755	841	1,596
8	B-	16	13	29
9	AB+	259	231	490
10	AB-	89	96	185
11	O+	998	920	1,918
12	O-	2,453	2,529	4,982
13	TIDAK TAHU	202,854	199,894	402,748
JUMLAH		222,106	219,667	441,773



B. KUANTITAS KELUARGA

A. Kepala Keluarga Menurut Kecamatan dan Jenis Kelamin

NO	KECAMATAN	KEPALA KELUARGA		
		LAKI-LAKI	PEREMPUAN	JUMLAH
		n(JIWA)	n(JIWA)	n(JIWA)
1	SUNGAI BEREMAS	6,396	1,448	7,844
2	LEMBAH MELINTANG	10,859	3,046	13,905
3	PASAMAN	18,942	4,335	23,277
4	TALAMAU	7,338	2,038	9,376
5	KINALI	17,480	3,671	21,151
6	GUNUNG TULEH	5,917	1,582	7,499
7	RANAH BATAHAN	6,645	1,734	8,379
8	KOTO BALINGKA	7,066	1,864	8,930
9	SUNGAI AUR	8,064	2,078	10,142
10	LUHAK NAN DUO	11,299	2,480	13,779
11	SASAK RANAH PESISIR	3,805	836	4,641
KABUPATEN PASAMAN BARAT		103,811	25,112	128,923



B. Jumlah Kepala Keluarga Nagari Menurut Jenis Kelamin

NO	NAGARI	JENIS KELAMIN		KEPALA KELUARGA n(Jiwa)
		LAKI-LAKI n(Jiwa)	PEREMPUAN n(Jiwa)	
1	AIA BANGIH	6,396	1,448	7,844
2	UJUNG GADING	1,793	690	2,483
3	BRASTAGI UJUNG GADING	984	312	1,296
4	TAMPUS DAMAI UJUNG GADING	1,016	304	1,320
5	TALUAK AMBUN UJUNG GADING	758	255	1,013
6	KOTO GUNUNG UJUNG GADING	1,054	285	1,339
7	KOTO SAWAH UJUNG GADING	1,472	282	1,754
8	SALIDO SAROHA UJUNG GADING	1,081	294	1,375
9	KUAMANG ALAI UJUNG GADING	1,591	378	1,969
10	SITUAK UJUNG GADING	1,110	246	1,356
11	LINGKUANG AUA	2,685	572	3,257
12	AUA KUNIANG	1,309	410	1,719
13	AIA GADANG	968	293	1,261
14	LINGKUANG AUA TIMUR	1,144	232	1,376
15	LINGKUANG AUA BARU	1,604	256	1,860
16	LINGKUANG AUA BANDARAJA	885	157	1,042
17	LINGKUANG AUA JAMBAK	871	182	1,053
18	LINGKUANG AUA KOTO DALAM	1,324	271	1,595
19	LINGKUANG AUA BARAT	821	196	1,017
20	LINGKUANG AUA HILIA	869	148	1,017
21	SUKOMANANTI AUA KUNIANG	852	222	1,074



22	AIA GADANG TIMUR	1,330	306	1,636
23	AIA GADANG BARAT	1,113	332	1,445
24	PINAGA AUA KUNIANG	1,196	299	1,495
25	LUBUAK LANDUA AUA KUNIANG	797	198	995
26	LEMBAH BINUANG AUA KUNIANG	1,174	261	1,435
27	KAJAI	886	278	1,164
28	TALU	814	254	1,068
29	SINURUIK	1,912	567	2,479
30	SIMPANG TIMBO ABU KAJAI	1,139	245	1,384
31	KAJAI SELATAN	1,234	358	1,592
32	SUNGAI JANIAH TALU	708	172	880
33	TABEK SIRAH TALU	645	164	809
34	KINALI	2,434	669	3,103
35	KATIAGAN	874	205	1,079
36	AMPEK KOTO	1,655	365	2,020
37	AMPEK KOTO BARAT	1,163	290	1,453
38	BANCAH KARIANG	926	149	1,075
39	MUDIAK LABUAH	451	92	543
40	TANDIKEK	567	96	663
41	LANGGAM SEPAKAT	686	140	826
42	LANGGAM SAIYO	620	140	760
43	ANAM KOTO SELATAN	954	239	1,193
44	SIGUNANTI	908	190	1,098
45	KOTO GADANG JAYA	1,042	154	1,196
46	ANAM KOTO UTARA	984	222	1,206
47	BANDUA BALAI	1,276	262	1,538
48	BUNUIK	748	145	893



49	PADANG CANDUH	651	100	751
50	LIMAU PURUT	1,541	213	1,754
51	MUARO KIAWAI	790	225	1,015
52	RABI JONGGOR	940	311	1,251
53	SEBERANG KENAIKAN	975	293	1,268
54	BAHORAS	781	219	1,000
55	RANAH SUNGAI MAGELANG	476	103	579
56	MUARO KIAWAI BARAT	835	191	1,026
57	MUARO KIAWAI HILIR	1,120	240	1,360
58	BATAHAN	1,031	346	1,377
59	DESA BARU	1,156	264	1,420
60	BATAHAN UTARA	550	186	736
61	BATAHAN TENGAH	1,282	361	1,643
62	BATAHAN BARAT	1,100	291	1,391
63	BATAHAN SELATAN	499	113	612
64	DESA BARU BARAT	1,027	173	1,200
65	PARIT	2,057	558	2,615
66	KOTO TANGAH	1,277	343	1,620
67	KOTO TUO	1,020	228	1,248
68	KOTO NAN DUO	1,028	255	1,283
69	PEMATANG PANJANG	974	289	1,263
70	RANAH KOTO TINGGI	710	191	901
71	SUNGAI AUA	2,034	537	2,571
72	SALINGKA MUARO	1,458	426	1,884
73	RANAH MALINTANG	1,344	369	1,713
74	RANAH AIR HAJI	848	146	994
75	KASIKPUTIH SUNGAI TANANG	865	224	1,089



76	AUA SERUMPUN	929	238	1,167
77	SIKILANG SUNGAI AUR SELATAN	586	138	724
78	KOTO BARU	1,415	358	1,773
79	KAPA	2,976	660	3,636
80	GIRI MAJU	826	170	996
81	OPHIR	1,073	253	1,326
82	MAHAKARYA	1,848	318	2,166
83	SARIAK	834	189	1,023
84	SUNGAI TALANG	579	141	720
85	JAMBAK SELATAN	989	231	1,220
86	PUJORAHAYU	759	160	919
87	SASAK	1,175	275	1,450
88	PADANG HARAPAN	608	116	724
89	RANAH PISISIE	989	229	1,218
90	MALIGI	1,033	216	1,249
KABUPATEN PASAMAN BARAT		103,811	25,112	128,923



C. Penduduk Menurut Keanggotaan Keluarga

3.1. Penduduk Menurut Status Hubungan Dalam Keluarga dan Jenis Kelamin

NO	SATUS HUBUNGAN DALAM KELUARGA	LAKI-LAKI (Jiwa)	PEREMPUAN (Jiwa)	TOTAL
		Jumlah	Jumlah	Jumlah
1	KEPALA KELUARGA	103,811	25,112	128,923
2	SUAMI	2	-	2
3	ISTRI	-	93,927	93,927
4	ANAK	116,130	98,388	214,518
5	MENANTU	1	-	1
6	CUCU	531	470	1,001
7	ORANG TUA	29	330	359
8	MERTUA	54	433	487
9	FAMILI LAIN	1,534	980	2,514
10	PEMBANTU	2	-	2
11	LAINNYA	12	27	39
TOTAL		222,106	219,667	441,773



3.2. Penduduk dan Kepala Keluarga Serta Rata-Rata Jumlah Anggota Keluarga Menurut Kecamatan

NO	KECAMATAN	PENDUDUK	KEPALA KELUARGA	RATA-RATA ANGGOTA KK
		n(JIWA)	n(JIWA)	n(JIWA)
1	SUNGAI BEREMAS	28,279	7,844	3.61
2	LEMBAH MELINTANG	50,598	13,905	3.64
3	PASAMAN	78,172	23,277	3.36
4	TALAMAU	30,572	9,376	3.26
5	KINALI	72,124	21,151	3.41
6	GUNUNG TULEH	25,596	7,499	3.41
7	RANAH BATAHAN	28,463	8,379	3.40
8	KOTO BALINGKA	31,316	8,930	3.51
9	SUNGAI AUR	35,715	10,142	3.52
10	LUHAK NAN DUO	45,576	13,779	3.31
11	SASAK RANAH PESISIR	15,362	4,641	3.31
KABUPATEN PASAMAN BARAT		441,773	128,923	3.43

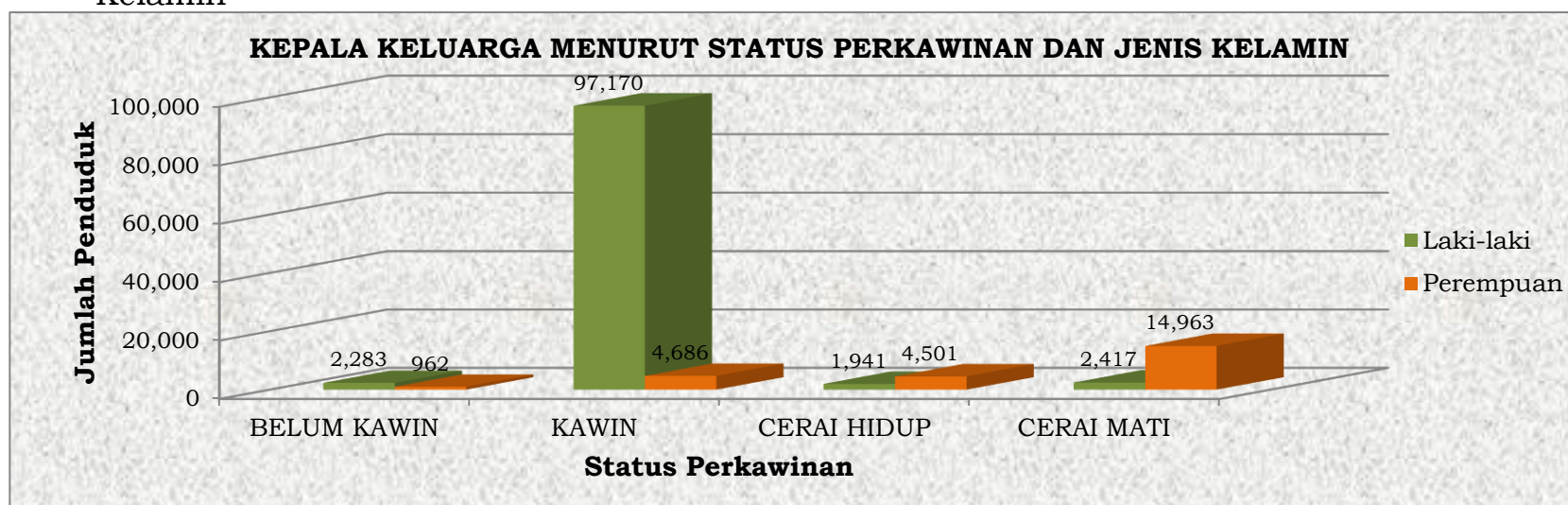


D. Kepala Keluarga Kabupaten Pasaman Barat Menurut Status Perkawinan

4.1. Kepala Keluarga Kabupaten Pasaman Barat Menurut Status Perkawinan dan Jenis Kelamin

NO	STATUS PERKAWINAN	LAKI-LAKI		PEREMPUAN		KEPALA KELUARGA	
		n(JIWA)	(%)	n(JIWA)	(%)	n(JIWA)	(%)
1	BELUM KAWIN	2,283	2.20	962	3.83	3,245	2.52
2	KAWIN	97,170	93.60	4,686	18.66	101,856	79.01
3	CERAI HIDUP	1,941	1.87	4,501	17.92	6,442	5.00
4	CERAI MATI	2,417	2.33	14,963	59.59	17,380	13.48
JUMLAH		103,811	100	25,112	100	128,923	100

4.2. Grafik Kepala Keluarga Kabupaten Pasaman Barat Menurut Status Perkawinan dan Jenis Kelamin





E. Kepala Keluarga Menurut Pendidikan Yang Ditamatkan Kepala Keluarga Menurut Pendidikan Ditamatkan dan Jenis Kelamin

NO	PENDIDIKAN TERAKHIR	JENIS KELAMIN				KEPALA KELUARGA	
		LAKI-LAKI		PEREMPUAN		n(JIWA)	(%)
		n(JIWA)	(%)	n(JIWA)	(%)		
1	TIDAK/BELUM SEKOLAH	1,719	1.66	1,600	6.37	3,319	2.57
2	BELUM TAMAT SD/SEDERAJAT	4,544	4.38	2,361	9.40	6,905	5.36
3	TAMAT SD/SEDERAJAT	34,037	32.79	11,684	46.53	45,721	35.46
4	SLTP/SEDERAJAT	23,186	22.33	4,314	17.18	27,500	21.33
5	SLTA/SEDERAJAT	31,977	30.80	3,934	15.67	35,911	27.85
6	DIPLOMA I/II	678	0.65	252	1.00	930	0.72
7	AKADEMI/DIPLOMA III/SARJANA MUDA	1,303	1.26	238	0.95	1,541	1.20
8	DIPLOMA IV/STRATA I	6,075	5.85	701	2.79	6,776	5.26
9	STRATA-II	288	0.28	28	0.11	316	0.25
10	STRATA-III	4	0.00	-	-	4	0.00
JUMLAH		103,811	100	25,112	100	128,923	100



C. KEPEMILIKAN DOKUMEN

1. Kartu Keluarga

Jumlah Penduduk Kecamatan Menurut Kepemilikan Kartu Keluarga

NO	KECAMATAN	KEPEMILIKAN KARTU KELUARGA (KK)				KEPALA KELUARGA
		SUDAH CETAK KK		BELUM CETAK KK		
		n(Klrg)	(%)	n(Klrg)	(%)	n(Klrg)
1	SUNGAI BEREMAS	7,843	99.99	1	0.01	7,844
2	LEMBAH MELINTANG	13,905	100.00	0	0.00	13,905
3	PASAMAN	23,274	99.99	3	0.01	23,277
4	TALAMAU	9,367	99.90	9	0.10	9,376
5	KINALI	21,137	99.93	14	0.07	21,151
6	GUNUNG TULEH	7,497	99.97	2	0.03	7,499
7	RANAH BATAHAN	8,379	100.00	0	0.00	8,379
8	KOTO BALINGKA	8,928	99.98	2	0.02	8,930
9	SUNGAI AUR	10,142	100.00	0	0.00	10,142
10	LUHAK NAN DUO	13,771	99.94	8	0.06	13,779
11	SASAK RANAH PESISIR	4,640	99.98	1	0.02	4,641
KABUPATEN PASAMAN BARAT		128,883	99.97	40	0.03	128,923



2. Kartu Tanda Penduduk

Jumlah Penduduk Kecamatan Menurut Kepemilikan dan Wajib KTP-el

NO	KECAMATAN	JUMLAH (JIWA)				
		Wajib KTP-el	Kepemilikan KTP-el	%	Belum Memiliki KTP-el	%
1	SUNGAI BEREMAS	18,577	18,376	98.92	201	1.08
2	LEMBAH MELINTANG	33,773	33,378	98.83	395	1.17
3	PASAMAN	53,452	52,993	99.14	459	0.86
4	TALAMAU	21,513	21,321	99.11	192	0.89
5	KINALI	48,950	48,539	99.16	411	0.84
6	GUNUNG TULEH	17,420	17,257	99.06	163	0.94
7	RANAH BATAHAN	19,409	19,201	98.93	208	1.07
8	KOTO BALINGKA	20,833	20,585	98.81	248	1.19
9	SUNGAI AUR	23,692	23,451	98.98	241	1.02
10	LUHAK NAN DUO	32,083	31,830	99.21	253	0.79
11	SASAK RANAH PESISIR	10,681	10,600	99.24	81	0.76
KABUPATEN PASAMAN BARAT		300,383	297,531	99.05	2,852	0.95



3. Akta Kelahiran

3.1. Jumlah Penduduk Kecamatan Menurut Kepemilikan Akta Kelahiran

NO	KECAMATAN	PENDUDUK	KEPEMILIKAN AKTA KELAHIRAN		BELUM MEMILIKI AKTA KELAHIRAN	
		JIWA	JIWA	%	JIWA	%
1	SUNGAIBEREMAS	28,279	14,608	51.66	13,671	48.34
2	LEMBAH MELINTANG	50,598	27,046	53.45	23,552	46.55
3	PASAMAN	78,172	40,421	51.71	37,751	48.29
4	TALAMAU	30,572	14,789	48.37	15,783	51.63
5	KINALI	72,124	36,161	50.14	35,963	49.86
6	GUNUNGTULEH	25,596	13,396	52.34	12,200	47.66
7	RANAH BATAHAN	28,463	14,666	51.53	13,797	48.47
8	KOTO BALINGKA	31,316	16,543	52.83	14,773	47.17
9	SUNGAIAUR	35,715	18,796	52.63	16,919	47.37
10	LUHAK NAN DUO	45,576	25,160	55.20	20,416	44.80
11	SASAK RANAH PESISIR	15,362	7,260	47.26	8,102	52.74
KABUPATEN PASAMAN BARAT		441,773	228,846	51.80	212,927	48.20



3.2. Jumlah Anak Kecamatan Usia 0 – 18 Tahun Menurut Kepemilikan Akta Kelahiran

NO	KECAMATAN	JUMLAH (JIWA)				
		Anak 0-18 Tahun	Kepemilikan Akta Kelahiran	%	Belum Memiliki Akta Kelahiran	%
1	SUNGAI BEREMAS	9,961	9,702	97.40	259	2.60
2	LEMBAH MELINTANG	17,363	17,227	99.22	136	0.78
3	PASAMAN	25,530	25,389	99.45	141	0.55
4	TALAMAU	9,331	9,265	99.29	66	0.71
5	KINALI	23,880	23,703	99.26	177	0.74
6	GUNUNG TULEH	8,394	8,290	98.76	104	1.24
7	RANAH BATAHAN	9,321	9,181	98.50	140	1.50
8	KOTO BALINGKA	10,798	10,699	99.08	99	0.92
9	SUNGAI AUR	12,338	12,201	98.89	137	1.11
10	LUHAK NAN DUO	13,905	13,787	99.15	118	0.85
11	SASAK RANAH PESISIR	4,808	4,770	99.21	38	0.79
KABUPATEN PASAMAN BARAT		145,629	144,214	99.03	1,415	0.97



4. Akta Perkawinan/Buku Nikah

Jumlah Penduduk Kabupaten Pasaman Barat Menurut Kepemilikan Akta Perkawinan/Buku Nikah

NO	KECAMATAN	PENDUDUK STATUS KAWIN	KEPEMILIKAN AKTA PERKAWINAN/BUKU NIKAH		BELUM MEMILIKI AKTA PERKAWINAN/BUKU NIKAH	
		JIWA	JIWA	%	JIWA	%
1	SUNGAI BEREMAS	12,185	7,742	63.54	4,443	36.46
2	LEMBAH MELINTANG	20,469	13,425	65.59	7,044	34.41
3	PASAMAN	36,012	23,049	64.00	12,963	36.00
4	TALAMAU	13,629	9,254	67.90	4,375	32.10
5	KINALI	33,594	19,854	59.10	13,740	40.90
6	GUNUNGTULEH	11,020	7,262	65.90	3,758	34.10
7	RANAH BATAHAN	12,355	7,790	63.05	4,565	36.95
8	KOTO BALINGKA	13,333	8,697	65.23	4,636	34.77
9	SUNGAI AUR	15,101	9,383	62.13	5,718	37.87
10	LUHAK NAN DUO	21,268	14,119	66.39	7,149	33.61
11	SASAK RANAH PESISIR	7,225	4,398	60.87	2,827	39.13
KABUPATEN PASAMAN BARAT		196,191	124,973	63.70	71,218	36.30



5. Akta Perceraian/Surat Cerai

Jumlah Penduduk Kecamatan menurut Kepemilikan Akta Perceraian/Surat Cerai

NO	KECAMATAN	PENDUDUK STATUS CERAI HIDUP	KEPEMILIKAN AKTA CERAI/SURAT CERAI		BELUM MEMILIKI AKTA CERAI/SURAT CERAI	
		JIWA	JIWA	%	JIWA	%
1	SUNGAI BEREMAS	292	97	33.22	195	66.78
2	LEMBAH MELINTANG	776	285	36.73	491	63.27
3	PASAMAN	1,510	626	41.46	884	58.54
4	TALAMAU	471	155	32.91	316	67.09
5	KINALI	1,017	430	42.28	587	57.72
6	GUNUNGTULEH	373	97	26.01	276	73.99
7	RANAH BATAHAN	379	107	28.23	272	71.77
8	KOTO BALINGKA	396	103	26.01	293	73.99
9	SUNGAIAUR	526	198	37.64	328	62.36
10	LUHAK NAN DUO	718	401	55.85	317	44.15
11	SASAK RANAH PESISIR	200	51	25.50	149	74.50
KABUPATEN PASAMAN BARAT		6,658	2,550	38.30	4,108	61.70



6. Kartu Identitas Anak
Jumlah Penduduk Kecamatan Menurut Kepemilikan Kartu Identitas Anak

NO	KECAMATAN	JUMLAH (JIWA)				
		Wajib KIA	Kepemilikan KIA	%	Belum Memiliki KIA	%
1	SUNGAI BEREMAS	9,700	4,946	50.99	4,754	49.01
2	LEMBAH MELINTANG	16,825	8,915	52.99	7,910	47.01
3	PASAMAN	24,720	16,090	65.09	8,630	34.91
4	TALAMAU	9,059	5,636	62.21	3,423	37.79
5	KINALI	23,174	12,550	54.16	10,624	45.84
6	GUNUNG TULEH	8,176	4,595	56.20	3,581	43.80
7	RANAH BATAHAN	9,053	5,590	61.75	3,463	38.25
8	KOTO BALINGKA	10,483	4,626	44.13	5,857	55.87
9	SUNGAI AUR	12,022	5,103	42.45	6,919	57.55
10	LUHAK NAN DUO	13,493	8,472	62.79	5,021	37.21
11	SASAK RANAH PESISIR	4,681	3,086	65.93	1,595	34.07
KABUPATEN PASAMAN BARAT		141,386	79,609	56.31	61,777	43.69



7. Akta Kematian

Jumlah Penduduk Kecamatan Menurut Penerbitan Akta Kematian dan Jenis Kelamin

NO	KECAMATAN	LAKI-LAKI	PEREMPUAN	JUMLAH
		n(jiwa)	n(jiwa)	n(Jiwa)
1	SUNGAI BEREMAS	47	21	68
2	LEMBAH MELINTANG	120	69	189
3	PASAMAN	166	110	276
4	TALAMAU	92	57	149
5	KINALI	172	112	284
6	GUNUNG TULEH	67	47	114
7	RANAH BATAHAN	71	57	128
8	KOTO BALINGKA	59	47	106
9	SUNGAI AUR	97	59	156
10	LUHAK NAN DUO	98	55	153
11	SASAK RANAH PESISIR	31	23	54
KABUPATEN PASAMAN BARAT		1,020	657	1,677



8. Identitas Kependudukan Digital

Jumlah Penduduk Kecamatan Menurut Kepemilikan Identitas Kependudukan Digital dan Jenis Kelamin

NO	KECAMATAN	LAKI-LAKI	PEREMPUAN	JUMLAH
		n(jiwa)	n(jiwa)	n(Jiwa)
1	SUNGAI BEREMAS	71	57	128
2	LEMBAH MELINTANG	234	159	393
3	PASAMAN	680	779	1,459
4	TALAMAU	151	140	291
5	KINALI	440	414	854
6	GUNUNG TULEH	112	126	238
7	RANAH BATAHAN	97	81	178
8	KOTO BALINGKA	104	65	169
9	SUNGAI AUR	180	132	312
10	LUHAK NAN DUO	337	353	690
11	SASAK RANAH PESISIR	57	78	135
KABUPATEN PASAMAN BARAT		2,463	2,384	4,847



D. MOBILITAS PENDUDUK

1. Angka Migrasi Masuk Menurut Kecamatan

NO	KECAMATAN	JUMLAH PENDUDUK (JIWA)		
		LAKI-LAKI	PEREMPUAN	JUMLAH
1	SUNGAI BEREMAS	186	164	350
2	LEMBAH MELINTANG	101	92	193
3	PASAMAN	274	231	505
4	TALAMAU	75	67	142
5	KINALI	234	152	386
6	GUNUNG TULEH	89	82	171
7	RANAH BATAHAN	86	93	179
8	KOTO BALINGKA	66	63	129
9	SUNGAI AUR	115	110	225
10	LUHAK NAN DUO	123	114	237
11	SASAK RANAH PISISIE	33	31	64
KABUPATEN PASAMAN BARAT		1,382	1,199	2,581



2. Angka Migrasi Keluar Menurut Kecamatan

NO	KECAMATAN	JUMLAH PENDUDUK (JIWA)		
		LAKI-LAKI	PEREMPUAN	JUMLAH
1	SUNGAI BEREMAS	131	154	285
2	LEMBAH MELINTANG	126	121	247
3	PASAMAN	293	240	533
4	TALAMAU	100	86	186
5	KINALI	340	275	615
6	GUNUNG TULEH	110	109	219
7	RANAH BATAHAN	77	82	159
8	KOTO BALINGKA	89	78	167
9	SUNGAI AUR	166	165	331
10	LUHAK NAN DUO	140	146	286
11	SASAK RANAH PISISIE	54	45	99
KABUPATEN PASAMAN BARAT		1,626	1,501	3,127



**DINAS KEPENDUDUKAN DAN PENCATATAN SIPIL
KABUPATEN PASAMAN BARAT**
Jln. M. Natsir No. 9 Simpang Empat 26366

-  Telp/Faks : 0753-466353
-  Website : disdukcapil.pasamanbaratkab.go.id
-  Email : disdukcapil@pasamanbaratkab.go.id
-  Pelayanan : 0753466353
-  Informasi : 0852 6474 5644
-  Pengaduan : 0823 9067 5484
- NIK TIDAK "ONLINE"**
-  1500537
-  0811 800 5373

#GISA
GERAKAN INDONESIA SADAR
ADMINISTRASIPUBLIK

**DUKCAPIL
GO
DIGITAL**

**GRATIS,
BEBAS DARI CALO
DAN PUNGLI**

INFORMASI



      **Nikers_Pasbar** <https://s.id/nikers1312>