



H. HAMSUARDI, S.Ag H. RISNAWANTO, SE
BUPATI DAN WAKIL BUPATI PASAMAN BARAT



DISDUKCAPIL PASAMAN BARAT

Alamat : Jln. M. Natsir No. 9 Simpang Empat, Tlp/Faks : 0753-466353, Kode Pos : 26366

INNOVATIVE

ACHIEVEMENT

HAPPINESS

BUKU DATA

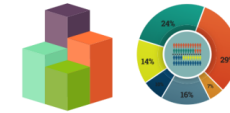
AGREGAT KEPENDUDUKAN KAB. PASAMAN BARAT

SEMESTER I TAHUN 2024

SUMBER DATA DKB PDAK PUSAT



BUKU DATA AGREGAT KEPENDUDUKAN SEMESTER I TAHUN 2024



KATA PENGANTAR

Assalamu'alaikum Warahmatullahi Wabarakaatuh

Syukur Alhamddulillahi Rabbil 'Aalamiin senantiasa dipersembahkan kehadiran Allah Subhanahu wa ta'ala berkat limpahan Rahmat dan KaruniaNYA, sehingga Penyusunan Buku Data Agregat Kependudukan Kabupaten Pasaman Barat Semester I Tahun 2024 dapat diselesaikan.

Penyusunan Buku Data Agregat Kependudukan Kabupaten Pasaman Barat Semester I Tahun 2024 ini adalah data kependudukan yang telah dikonsolidasikan dan dibersihkan oleh Kementerian Dalam Negeri melalui Data Center diharapkan dapat memberikan gambaran tentang kondisi kependudukan di Pasaman Barat secara ringkas, dan juga dapat menjadi bahan rujukan/ kajian dalam perencanaan dan evaluasi kegiatan pembangunan.

Disadari bahwa Buku Data Agregat Kependudukan Kabupaten Pasaman Barat Semester I Tahun 2024 ini masih sarat dengan kekurangan. Oleh sebab itu kritik dan saran yang membangun dari berbagai pihak kami harapkan untuk penyempurnaan di masa mendatang.

Semoga Buku Data Agregat Kependudukan Kabupaten Pasaman Barat Semester I Tahun 2024 ini bermanfaat dan mampu menjawab kebutuhan para pengguna data kependudukan sekalian.

Assalamu'alaikum Warahmatullahi Wabarakaatuh

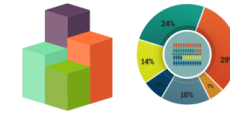
Simpang Empat, 2024
Kepala Dinas
Kependudukan dan Pencatatan Sipil
Kabupaten Pasaman Barat

YULISNA, S.H.
NIP. 19650703 199102 2 001

DUKCAPIL KABUPATEN PASAMAN BARAT

SUMBER DATA DKB PDAK PUSAT

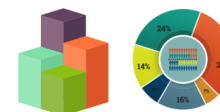
BUKU DATA AGREGAT KEPENDUDUKAN SEMESTER I TAHUN 2024



DAFTAR ISI

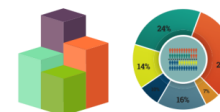
KATA PENGANTAR	1
DAFTAR ISI	2
DASAR HUKUM, PENGERTIAN DAN KEWENANGAN DAN TUGAS	5
1. Dasar Hukum	5
2. Pengertian	5
3. Kewenangan dan Tugas	6
PENGUMPULAN (KONSOLIDASI) DATABASE SIAK KABUPATEN/KOTA	8
DATA AGREGAT KEPENDUDUKAN	9
A. KUANTITAS PENDUDUK.....	10
1. Persebaran Penduduk	10
1.1. Jumlah Penduduk Kecamatan Menurut Jenis Kelamin	10
1.2. Grafik Jumlah Penduduk Kabupaten Pasaman Barat Menurut Kecamatan	11
1.3. Jumlah Penduduk Nagari Menurut Jenis Kelamin	12
2. Penduduk Menurut Kelompok Umur dan Jenis Kelamin	16
2.1. Jumlah Penduduk Kabupaten Pasaman Barat Menurut Kelompok Umur dan Jenis Kelamin	16
2.2. Grafik Penduduk Kabupaten Pasaman Barat Menurut Kelompok Umur	17
2.3. Penduduk Kabupaten Pasaman Barat Menurut Usia Muda (0-14 Tahun), Produktif (15-64 Tahun), dan Tua (>=65 Tahun).....	18
2.4. Grafik Penduduk menurut Usia Muda (0-14 Tahun), Produktif (15-64 Tahun), dan Tua (>=65 Tahun)	18
2.5. Penduduk Kecamatan Menurut Usia Produktif (15-64 Tahun), dan Jenis Kelamin	19
2.6. Penduduk Nagari Menurut Usia Produktif (15-64 Tahun), dan Jenis Kelamin	20
3. Penduduk Menurut Pendidikan Yang Ditamatkan.....	24
3.1. Penduduk Kabupaten Pasaman Barat Menurut Pendidikan Ditamatkan dan Jenis Kelamin	24
3.2. Grafik Penduduk Kabupaten Pasaman Barat Menurut Pendidikan Ditamatkan dan Jenis Kelamin	25

BUKU DATA AGREGAT KEPENDUDUKAN SEMESTER I TAHUN 2024



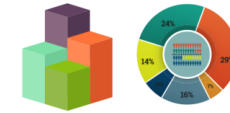
4. Penduduk Menurut Pekerjaan	26
4.1. Penduduk Kabupaten Pasaman Barat Menurut Pekerjaan dan Jenis Kelamin	26
4.2. Grafik Penduduk Kabupaten Pasaman Barat Menurut Pekerjaan	27
5. Penduduk Menurut Agama	28
5.1. Penduduk Menurut Agama dan Jenis Kelamin	28
5.2. Grafik Penduduk Menurut Agama	28
6. Penduduk Menurut Status Perkawinan	29
6.1. Penduduk Menurut Status Perkawinan dan Jenis Kelamin	29
6.2. Grafik Penduduk Menurut Status Perkawinan	29
7. Penduduk Menurut Disabilitas	30
7.1. Penduduk Menurut Disabilitas dan Jenis Kelamin	30
7.2. Grafik Penduduk Menurut Disabilitas	30
8. Penduduk Menurut Golongan Darah	31
8.1. Penduduk Menurut Golongan Darah dan Jenis Kelamin	31
8.2. Grafik Penduduk Menurut Golongan Darah	32
B. KUANTITAS KELUARGA	33
1. Kepala Keluarga Menurut kecamatan	33
1.1. Jumlah Kepala Keluarga Menurut Kecamatan dan Jenis Kelamin	33
1.2. Grafik Kepala Keluarga Menurut Kecamatan	34
1.3. Jumlah Kepala Keluarga Menurut Nagari dan Jenis Kelamin	35
2. Penduduk Menurut Keanggotaan Keluarga	39
2.1. Penduduk Menurut Status Hubungan Dalam Keluarga dan Jenis Kelamin	39
2.2. Penduduk dan Kepala Keluarga Serta Rata-Rata Jumlah Anggota Keluarga Menurut Kecamatan	40
3. Kepala Keluarga Kabupaten Pasaman Barat Menurut Status Perkawinan	41
3.1. Jumlah Kepala Keluarga Kabupaten Pasaman Barat Menurut Status Perkawinan dan Jenis Kelamin	41
3.2. Grafik Kepala Keluarga Kabupaten Pasaman Barat Menurut Status Perkawinan	41
4. Kepala Keluarga Menurut Pendidikan Yang Ditamatkan	42
Kepala Keluarga Menurut Pendidikan Ditamatkan dan Jenis Kelamin	42

BUKU DATA AGREGAT KEPENDUDUKAN SEMESTER I TAHUN 2024



C. KEPEMILIKAN DOKUMEN	43
1. Kartu Keluarga	43
Jumlah Penduduk Kecamatan Menurut Kepemilikan Kartu Keluarga	43
2. Kartu Tanda Penduduk	44
Jumlah Penduduk Kecamatan Menurut Wajib dan Perekaman KTP-el	44
3. Akta Kelahiran	45
3.1. Jumlah Penduduk Kecamatan Menurut Kepemilikan Akta Kelahiran dan Jenis Kelamin	45
3.2. Jumlah Anak Kecamatan Usia 0 –17 Tahun Menurut Kepemilikan Akta Kelahiran	46
4. Kartu Identitas Anak	47
Jumlah Penduduk Kecamatan Menurut Kepemilikan Kartu Identitas Anak	47

BUKU DATA AGREGAT KEPENDUDUKAN SEMESTER I TAHUN 2024



DASAR HUKUM, PENGERTIAN, DAN KEWENANGAN

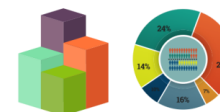
1. DASAR HUKUM

1. Undang-Undang Nomor 23 Tahun 2006 tentang Administrasi Kependudukan
2. Undang-Undang Nomor 24 Tahun 2013 tentang Perubahan atas Undang-Undang No. 23 Tahun 2006 tentang Administrasi Kependudukan
3. Peraturan Pemerintah Nomor 37 Tahun 2007 tentang Pelaksanaan Undang-Undang No. 23 Tahun 2006 tentang Administrasi Kependudukan
4. Peraturan Pemerintah Nomor 102 Tahun 2012 tentang Perubahan atas Peraturan Pemerintah Nomor 37 Tahun 2007 tentang Pelaksanaan Undang-Undang No. 23 Tahun 2006 tentang Administrasi Kependudukan
5. Peraturan Menteri Dalam Negeri R.I. Nomor 25 Tahun 2011 tentang Pedoman Pengkajian Pengembangan dan Pengelolaan Sistem Informasi Administrasi Kependudukan

2. PENGERTIAN

- *Penduduk* adalah Warga Negara Indonesia dan Orang Asing yang bertempat tinggal di Indonesia (Undang-undang No. 24 Tahun 2013 Pasal 1 Nomor 2.)
- *Menteri* adalah menteri yang bertanggung jawab dalam urusan pemerintahan dalam negeri (Undang-undang No. 24 Tahun 2013 Pasal 1 Nomor 5.)
- *Penyelenggara* adalah Pemerintah, pemerintah provinsi dan pemerintah kabupaten/kota yang bertanggung jawab dan berwenang dalam urusan Administrasi Kependudukan (Undang-undang No. 24 Tahun 2013 Pasal 1 Nomor 6.)
- *Instansi Pelaksana* adalah perangkat pemerintah kabupaten/kota yang bertanggung jawab dan berwenang melaksanakan pelayanan dalam urusan Administrasi Kependudukan (Undang-undang No. 24 Tahun 2013 Pasal 1 Nomor 7.)
- *Data Kependudukan* adalah data perseorangan dan/atau data agregat yang terstruktur sebagai hasil dari kegiatan Pendaftaran Penduduk dan Pencatatan Sipil (Undang-undang No. 24 Tahun 2013 Pasal 1 Nomor 9.)
Data Kependudukan terdiri atas data perseorangan dan/atau data agregat Penduduk (Pasal 58 Ayat (1))

BUKU DATA AGREGAT KEPENDUDUKAN SEMESTER I TAHUN 2024

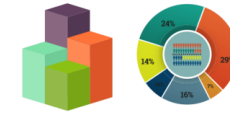


- *Data Agregat meliputi* himpunan data perseorangan yang berupa data kuantitatif dan data kualitatif (Undang-undang No. 24 Tahun 2013 Pasal 58 Ayat (3)).
- *Data Agregat* adalah kumpulan data tentang Peristiwa Kependudukan, Peristiwa Penting, Jenis Kelamin, Kelompok Usia, Agama, Pendidikan dan Pekerjaan. Data Kuantitatif adalah data yang berupa angka-angka. Data Kualitatif adalah data yang berupa penjelasan (Undang-undang No. 24 Tahun 2013 Penjelasan Pasal 58 Ayat (3)).
- *Database* adalah kumpulan berbagai jenis data kependudukan yang tersimpan secara sistematis, terstruktur dan saling berhubungan dengan menggunakan perangkat lunak, perangkat keras dan jaringan komunikasi data (Peraturan Menteri Dalam Negeri R.I. Nomor 25 Tahun 2011).

3. KEWENANGAN DAN TUGAS

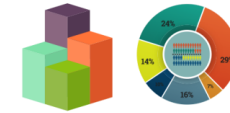
- a. Pengelolaan dan penyajian Data Kependudukan berskala Nasional merupakan kewenangan Menteri Dalam Negeri (Undang-Undang No. 24 Tahun 2013 Pasal 5 huruf e). Data Kependudukan skala Nasional diterbitkan secara berkala per semester, yaitu untuk semester pertama yang diterbitkan tanggal 30 Juni dan semester kedua yang diterbitkan tanggal 31 Desember. (Undang-undang No. 24 Tahun 2013 Penjelasan Pasal 5 huruf e).
- b. Penyajian Data Kependudukan berskala Provinsi berasal dari Data Kependudukan yang telah dikonsolidasikan dan dibersihkan oleh Kementerian Dalam Negeri merupakan kewenangan Gubernur (Undang-Undang No. 24 Tahun 2013 Pasal 6 huruf d). Data Kependudukan berskala Provinsi diterbitkan secara berkala per semester, yaitu untuk semester pertama yang diterbitkan tanggal 30 Juni dan semester kedua yang diterbitkan tanggal 31 Desember (Undang-undang No. 24 Tahun 2013 Penjelasan Pasal 6 huruf d).
- c. Penyajian Data Kependudukan berskala Kabupaten/Kota berasal dari Data Kependudukan yang telah dikonsolidasikan dan dibersihkan oleh Kementerian Dalam Negeri merupakan kewenangan Bupati/Walikota (Undang-Undang No. 24 Tahun 2013 Pasal 7 ayat (1) huruf g). Kecuali di Provinsi Daerah Khusus Ibukota dilaksanakan oleh Pemerintah Provinsi Daerah Khusus Ibukota Jakarta (Undang-undang No. 24 Tahun 2013 Pasal 7 ayat (2)). Data Kependudukan berskala Kabupaten/Kota diterbitkan secara berkala per semester, yaitu untuk semester pertama yang diterbitkan tanggal 30 Juni dan semester kedua yang diterbitkan tanggal 31 Desember (Undang-undang No. 24 Tahun 2013 Penjelasan 7 ayat (1) huruf g).
- d. Pengelolaan Database Kependudukan dilakukan oleh
 1. Direktorat Jenderal Kependudukan dan Pencatatan Sipil, Kementerian Dalam Negeri;

BUKU DATA AGREGAT KEPENDUDUKAN SEMESTER I TAHUN 2024



2. Satuan Kerja Perangkat Daerah Provinsi yang membidangi urusan kependudukan dan pencatatan sipil; dan
 3. Dinas Kependudukan dan Pencatatan Sipil Kabupaten/Kota (Peraturan Menteri Dalam Negeri R.I. Nomor 25 Tahun 2011, Pasal 40).
- e. Pengelolaan Database Kependudukan oleh Direktorat Jenderal Kependudukan dan Pencatatan Sipil Kementerian Dalam Negeri, berupa verifikasi dan validasi data serta penyajian dan pendistribusian data berskala nasional (Peraturan Menteri Dalam Negeri R.I. Nomor 25 Tahun 2011, Pasal 41 Ayat (1)).
- f. Pengelolaan Database Kependudukan oleh Satuan Kerja Perangkat Daerah Provinsi yang membidangi urusan kependudukan dan pencatatan sipil, berupa verifikasi dan validasi data serta penyajian dan pendistribusian data berskala provinsi (Peraturan Menteri Dalam Negeri R.I. Nomor 25 Tahun 2011, Pasal 41 Ayat (2)).
- g. Pengelolaan Database Kependudukan oleh Dinas Kependudukan dan Pencatatan Sipil Kabupaten/Kota, meliputi
1. Perekaman pendaftaran penduduk dan pencatatan sipil;
 2. Verifikasi dan validasi data;
 3. Pengiriman data ke Direktorat Jenderal Kependudukan dan Pencatatan Sipil Kementerian Dalam Negeri dan ke provinsi; dan
 4. Penyajian dan pendistribusian data berskala Kabupaten/Kota. (Peraturan Menteri Dalam Negeri R.I. Nomor 25 Tahun 2011, Pasal 41 Ayat (3))

BUKU DATA AGREGAT KEPENDUDUKAN SEMESTER I TAHUN 2024

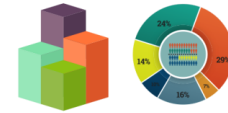


PENGUMPULAN (KONSOLIDASI) DATABASE SIAK KABUPATEN/KOTA

Undang-undang No. 24 Tahun 2013 tentang Perubahan atas Undang-undang No. 23 Tahun 2006 tentang Administrasi Kependudukan, Pasal 6 huruf d dan Pasal 7 huruf g mengamanatkan bahwa penyajian Data Kependudukan berskala Provinsi atau Kabupaten/Kota berasal dari Data Kependudukan yang telah dikonsolidasikan dan dibersihkan (DKB) oleh Kementerian Dalam Negeri.

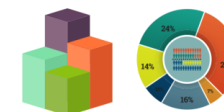
Dalam rangka mengefektifkan amanat Undang-undang No. 24 Tahun 2013, Kementerian Dalam Negeri melalui Direktorat Jenderal Kependudukan dan Pencatatan Sipil, Direktorat Pengelolaan Informasi Administrasi Kependudukan memanfaatkan jaringan komunikasi data (On line) agar Database SIAK (khususnya database pendaftaran penduduk) dari setiap Dinas Kependudukan dan Pencatatan Sipil (Disdukcapil) Kabupaten/Kota terkumpul (konsolidasi) di Kementerian Dalam Negeri.

Khusus Disdukcapil Kabupaten/Kota yang terkendala jaringan komunikasi data, Tim PDAK berkoordinasi dengan Sub Direktorat Sistem Informasi Administrasi Kependudukan (SIAK) dan Penyedia Jasa Jaringan serta Administrator Database/Pengelola SIAK Kabupaten/Kota. Apabila upaya maksimal mengatasi masalah kendala jaringan komunikasi data (Offline), Tim PDAK menghubungi dan meminta kepada Administrator Database/Pengelola SIAK Kabupaten/Kota agar sesegera mungkin file DMP (backup database) diterima Tim PDAK.



DATA AGREGAT KEPENDUDUKAN SEMESTER I TAHUN 2024

BUKU DATA AGREGAT KEPENDUDUKAN SEMESTER I TAHUN 2024

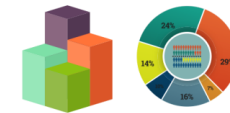


A. KUANTITAS PENDUDUK

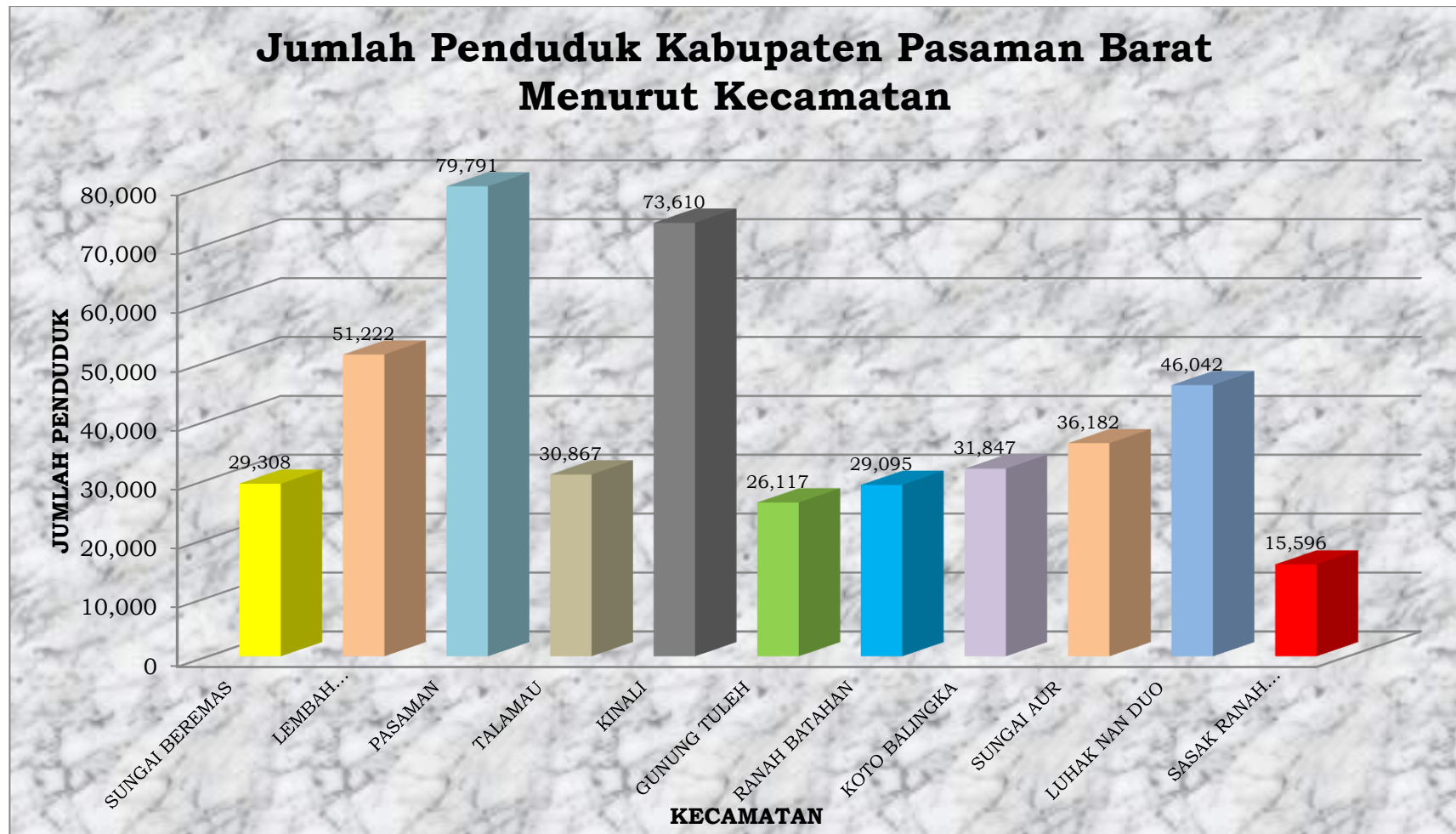
1. Persebaran Penduduk

1.1. Jumlah Penduduk Kecamatan Menurut Jenis Kelamin

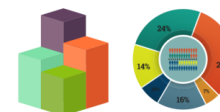
NO	KECAMATAN	JENIS KELAMIN				JUMLAH	
		LAKI-LAKI		PEREMPUAN		n(JIWA)	%
		n(JIWA)	%	n(JIWA)	%		
1	SUNGAI BEREMAS	14,978	6.62	14,330	6.41	29,308	6.52
2	LEMBAH MELINTANG	25,542	11.29	25,680	11.50	51,222	11.39
3	PASAMAN	40,014	17.68	39,777	17.81	79,791	17.74
4	TALAMAU	15,681	6.93	15,186	6.80	30,867	6.86
5	KINALI	37,172	16.43	36,438	16.31	73,610	16.37
6	GUNUNG TULEH	13,192	5.83	12,925	5.79	26,117	5.81
7	RANAH BATAHAN	14,514	6.41	14,581	6.53	29,095	6.47
8	KOTO BALINGKA	15,878	7.02	15,969	7.15	31,847	7.08
9	SUNGAI AUR	18,255	8.07	17,927	8.03	36,182	8.05
10	LUHAK NAN DUO	23,182	10.24	22,860	10.23	46,042	10.24
11	SASAK RANAH PESISIR	7,886	3.48	7,710	3.45	15,596	3.47
KABUPATEN PASAMAN BARAT		226,294	100	223,383	100	449,677	100



1.2. Grafik Jumlah Penduduk Kabupaten Pasaman Barat Menurut Kecamatan



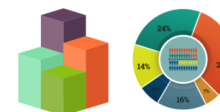
BUKU DATA AGREGAT KEPENDUDUKAN SEMESTER I TAHUN 2024



1.3. Jumlah Penduduk Nagari Menurut Jenis Kelamin

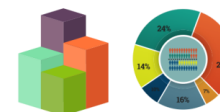
NO	NAGARI	JENIS KELAMIN				PENDUDUK	
		LAKI-LAKI		PEREMPUAN		n(Jiwa)	(%)
		n(Jiwa)	(%)	n(Jiwa)	(%)		
1	AIA BANGIH	14,978	6.62	14,330	6.41	29,308	6.52
2	UJUNG GADING	3,846	1.70	3,897	1.74	7,743	1.72
3	BRASTAGI UJUNG GADING	2,220	0.98	2,268	1.02	4,488	1.00
4	TAMPUS DAMAI UJUNG GADING	2,473	1.09	2,478	1.11	4,951	1.10
5	TALUAK AMBUN UJUNG GADING	1,845	0.82	1,875	0.84	3,720	0.83
6	KOTO GUNUNG UJUNG GADING	2,602	1.15	2,583	1.16	5,185	1.15
7	KOTO SAWAH UJUNG GADING	3,501	1.55	3,436	1.54	6,937	1.54
8	SALIDO SAROHA UJUNG GADING	2,445	1.08	2,583	1.16	5,028	1.12
9	KUAMANG ALAI UJUNG GADING	3,833	1.69	3,866	1.73	7,699	1.71
10	SITUAK UJUNG GADING	2,777	1.23	2,694	1.21	5,471	1.22
11	LINGKUANG AUA	5,645	2.49	5,515	2.47	11,160	2.48
12	AUA KUNIANG	2,623	1.16	2,707	1.21	5,330	1.19
13	AIA GADANG	1,868	0.83	1,863	0.83	3,731	0.83
14	LINGKUANG AUA TIMUR	2,745	1.21	2,736	1.22	5,481	1.22
15	LINGKUANG AUA BARU	3,728	1.65	3,663	1.64	7,391	1.64
16	LINGKUANG AUA BANDARAJA	1,669	0.74	1,727	0.77	3,396	0.76
17	LINGKUANG AUA JAMBAK	1,817	0.80	1,824	0.82	3,641	0.81
18	LINGKUANG AUA KOTO DALAM	2,688	1.19	2,650	1.19	5,338	1.19
19	LINGKUANG AUA BARAT	1,824	0.81	1,795	0.80	3,619	0.80

BUKU DATA AGREGAT KEPENDUDUKAN SEMESTER I TAHUN 2024



20	LINGKUANG AUA HILIA	1,844	0.81	1,746	0.78	3,590	0.80
21	SUKOMANANTI AUA KUNIANG	1,761	0.78	1,769	0.79	3,530	0.79
22	AIA GADANG TIMUR	2,849	1.26	2,785	1.25	5,634	1.25
23	AIA GADANG BARAT	2,282	1.01	2,433	1.09	4,715	1.05
24	PINAGA AUA KUNIANG	2,512	1.11	2,463	1.10	4,975	1.11
25	LUBUAK LANDUA AUA KUNIANG	1,678	0.74	1,622	0.73	3,300	0.73
26	LEMBAH BINUANG AUA KUNIANG	2,481	1.10	2,479	1.11	4,960	1.10
27	KAJAI	1,847	0.82	1,848	0.83	3,695	0.82
28	TALU	1,687	0.75	1,634	0.73	3,321	0.74
29	SINURUIK	3,996	1.77	3,946	1.77	7,942	1.77
30	SIMPANG TIMBO ABU KAJAI	2,510	1.11	2,313	1.04	4,823	1.07
31	KAJAI SELATAN	2,670	1.18	2,612	1.17	5,282	1.17
32	SUNGAI JANIAH TALU	1,579	0.70	1,502	0.67	3,081	0.69
33	TABEK SIRAH TALU	1,392	0.62	1,331	0.60	2,723	0.61
34	KINALI	4,887	2.16	4,947	2.21	9,834	2.19
35	KATIAGAN	1,969	0.87	1,745	0.78	3,714	0.83
36	AMPEK KOTO	3,627	1.60	3,647	1.63	7,274	1.62
37	AMPEK KOTO BARAT	2,725	1.20	2,636	1.18	5,361	1.19
38	BANCAH KARIANG	1,827	0.81	1,859	0.83	3,686	0.82
39	MUDIAK LABUAH	839	0.37	799	0.36	1,638	0.36
40	TANDIKEK	1,133	0.50	1,106	0.50	2,239	0.50
41	LANGGAM SEPAKAT	1,533	0.68	1,430	0.64	2,963	0.66
42	LANGGAM SAIYO	1,395	0.62	1,429	0.64	2,824	0.63
43	ANAM KOTO SELATAN	2,213	0.98	2,249	1.01	4,462	0.99

BUKU DATA AGREGAT KEPENDUDUKAN SEMESTER I TAHUN 2024

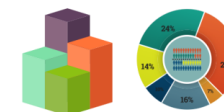


44	SIGUNANTI	2,039	0.90	2,015	0.90	4,054	0.90
45	KOTO GADANG JAYA	1,887	0.83	1,883	0.84	3,770	0.84
46	ANAM KOTO UTARA	2,435	1.08	2,342	1.05	4,777	1.06
47	BANDUA BALAI	2,954	1.31	2,868	1.28	5,822	1.29
48	BUNUIK	1,542	0.68	1,482	0.66	3,024	0.67
49	PADANG CANDUH	1,249	0.55	1,184	0.53	2,433	0.54
50	LIMAU PURUT	2,918	1.29	2,817	1.26	5,735	1.28
51	MUARO KIAWAI	1,661	0.73	1,625	0.73	3,286	0.73
52	RABI JONGGOR	1,923	0.85	1,976	0.88	3,899	0.87
53	SEBERANG KENAIKAN	2,297	1.02	2,278	1.02	4,575	1.02
54	BAHORAS	1,804	0.80	1,725	0.77	3,529	0.78
55	RANAH SUNGAI MAGELANG	1,131	0.50	1,093	0.49	2,224	0.49
56	MUARO KIAWAI BARAT	1,788	0.79	1,784	0.80	3,572	0.79
57	MUARO KIAWAI HILIR	2,588	1.14	2,444	1.09	5,032	1.12
58	BATAHAN	2,024	0.89	2,022	0.91	4,046	0.90
59	DESA BARU	2,255	1.00	2,348	1.05	4,603	1.02
60	BATAHAN UTARA	1,311	0.58	1,327	0.59	2,638	0.59
61	BATAHAN TENGAH	2,983	1.32	2,983	1.34	5,966	1.33
62	BATAHAN BARAT	2,694	1.19	2,734	1.22	5,428	1.21
63	BATAHAN SELATAN	1,172	0.52	1,198	0.54	2,370	0.53
64	DESA BARU BARAT	2,075	0.92	1,969	0.88	4,044	0.90
65	PARIT	4,228	1.87	4,269	1.91	8,497	1.89
66	KOTO TANGAH	2,958	1.31	3,007	1.35	5,965	1.33
67	KOTO TUO	2,246	0.99	2,264	1.01	4,510	1.00

DUKCAPIL KABUPATEN PASAMAN BARAT

SUMBER DATA DKB PDAK PUSAT

BUKU DATA AGREGAT KEPENDUDUKAN SEMESTER I TAHUN 2024

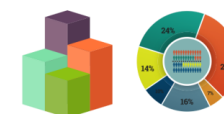


68	KOTO NAN DUO	2,478	1.10	2,409	1.08	4,887	1.09
69	PEMATANG PANJANG	2,294	1.01	2,314	1.04	4,608	1.02
70	RANAH KOTO TINGGI	1,674	0.74	1,706	0.76	3,380	0.75
71	SUNGAI AUA	4,318	1.91	4,222	1.89	8,540	1.90
72	SALINGKA MUARO	3,325	1.47	3,318	1.49	6,643	1.48
73	RANAH MALINTANG	3,259	1.44	3,210	1.44	6,469	1.44
74	RANAH AIR HAJI	1,957	0.86	1,787	0.80	3,744	0.83
75	KASIKPUTIH SUNGAI TANANG	1,948	0.86	1,975	0.88	3,923	0.87
76	AUA SERUMPUN	2,092	0.92	2,065	0.92	4,157	0.92
77	SIKILANG SUNGAI AUR SELATAN	1,356	0.60	1,350	0.60	2,706	0.60
78	KOTO BARU	2,837	1.25	2,757	1.23	5,594	1.24
79	KAPA	6,381	2.82	6,258	2.80	12,639	2.81
80	GIRI MAJU	1,756	0.78	1,718	0.77	3,474	0.77
81	OPHIR	2,161	0.95	2,253	1.01	4,414	0.98
82	MAHAKARYA	3,488	1.54	3,401	1.52	6,889	1.53
83	SARIAK	1,772	0.78	1,695	0.76	3,467	0.77
84	SUNGAI TALANG	1,252	0.55	1,213	0.54	2,465	0.55
85	JAMBAK SELATAN	1,999	0.88	2,071	0.93	4,070	0.91
86	PUJORAHAYU	1,536	0.68	1,494	0.67	3,030	0.67
87	SASAK	2,387	1.05	2,365	1.06	4,752	1.06
88	PADANG HARAPAN	1,346	0.59	1,276	0.57	2,622	0.58
89	RANAH PISISIE	2,047	0.90	1,982	0.89	4,029	0.90
90	MALIGI	2,106	0.93	2,087	0.93	4,193	0.93
KABUPATEN PASAMAN BARAT		226,294	100	223,383	100	449,677	100

DUKCAPIL KABUPATEN PASAMAN BARAT

SUMBER DATA DKB PDAK PUSAT

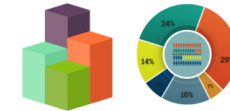
BUKU DATA AGREGAT KEPENDUDUKAN SEMESTER I TAHUN 2024



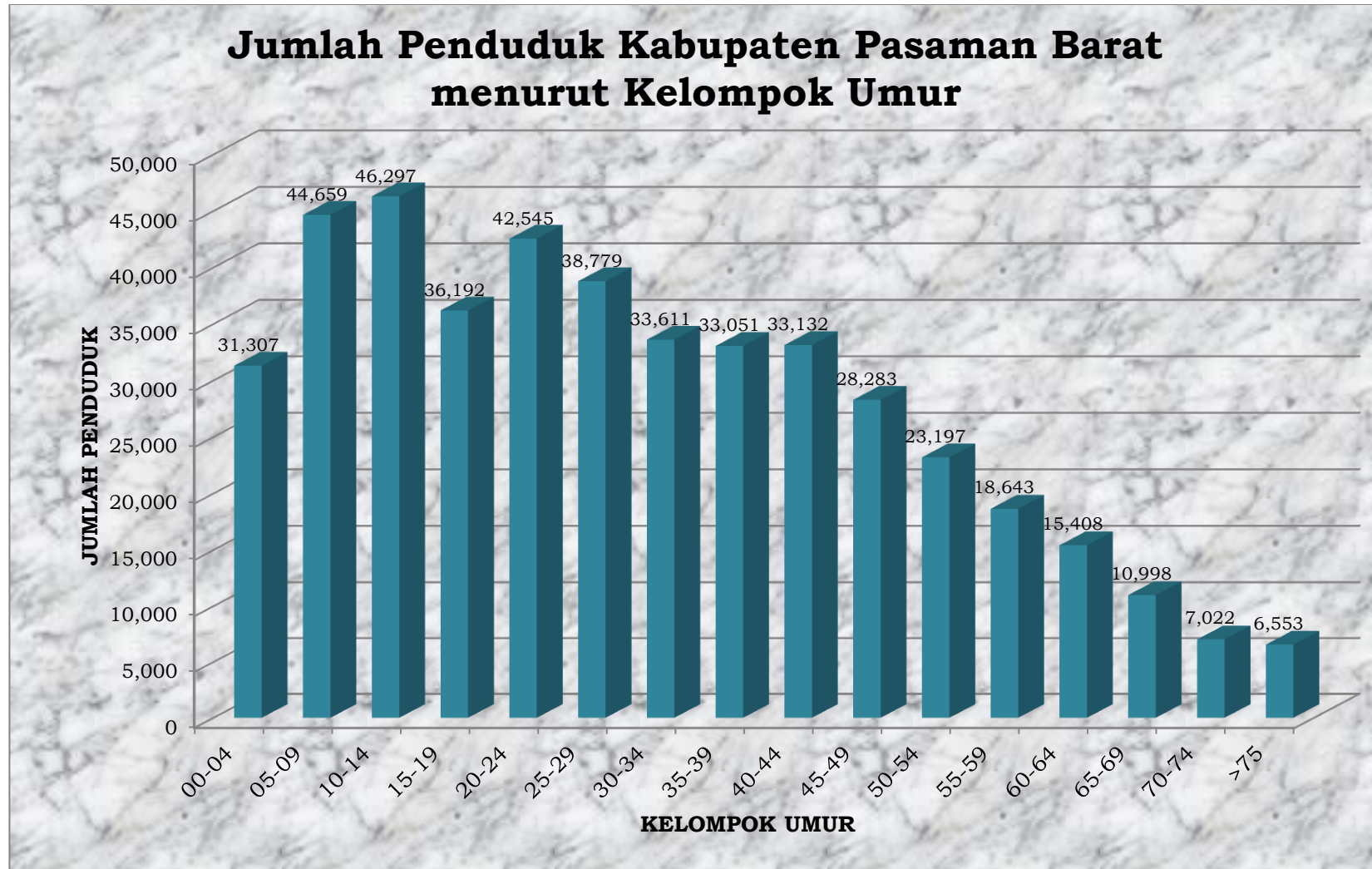
2. Penduduk Menurut Kelompok Umur dan Jenis Kelamin

2.1. Jumlah Penduduk Kabupaten Pasaman Barat menurut Kelompok Umur dan Jenis Kelamin

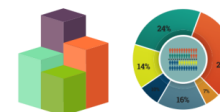
NO	KELOMPOK UMUR	JENIS KELAMIN				PENDUDUK	
		LAKI-LAKI		PEREMPUAN		n(JIWA)	(%)
		n(JIWA)	(%)	n(JIWA)	(%)		
1	00-04	16,285	7.20	15,022	6.72	31,307	6.96
2	05-09	23,162	10.24	21,497	9.62	44,659	9.93
3	10-14	23,997	10.60	22,300	9.98	46,297	10.30
4	15-19	18,306	8.09	17,886	8.01	36,192	8.05
5	20-24	21,347	9.43	21,198	9.49	42,545	9.46
6	25-29	19,871	8.78	18,908	8.46	38,779	8.62
7	30-34	17,153	7.58	16,458	7.37	33,611	7.47
8	35-39	16,802	7.42	16,249	7.27	33,051	7.35
9	40-44	16,616	7.34	16,516	7.39	33,132	7.37
10	45-49	14,185	6.27	14,098	6.31	28,283	6.29
11	50-54	11,526	5.09	11,671	5.22	23,197	5.16
12	55-59	9,038	3.99	9,605	4.30	18,643	4.15
13	60-64	7,256	3.21	8,152	3.65	15,408	3.43
14	65-69	5,109	2.26	5,889	2.64	10,998	2.45
15	70-74	3,215	1.42	3,807	1.70	7,022	1.56
16	>75	2,426	1.07	4,127	1.85	6,553	1.46
JUMLAH		226,294	100	223,383	100	449,677	100



2.2. Grafik Jumlah Penduduk Kabupaten Pasaman Barat menurut Kelompok Umur

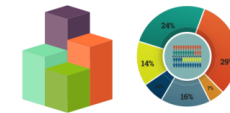


BUKU DATA AGREGAT KEPENDUDUKAN SEMESTER I TAHUN 2024

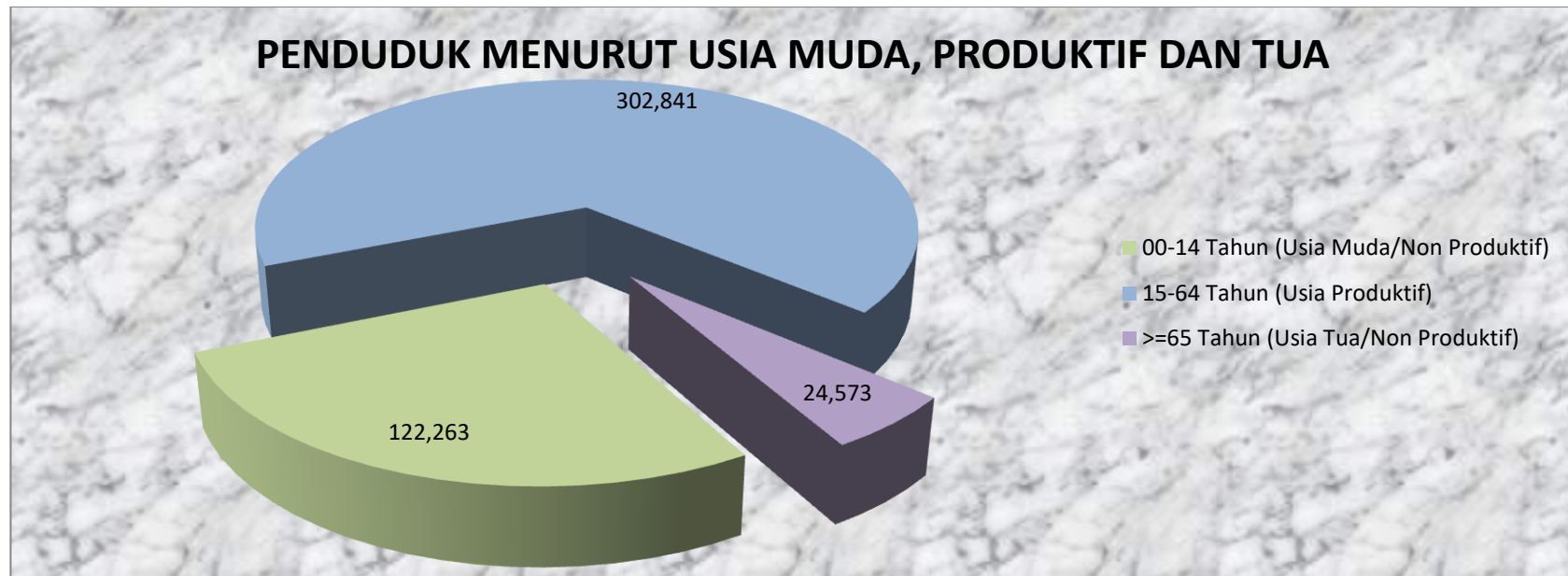


2.3. Penduduk Kabupaten Pasaman Barat menurut Usia Muda (0-14), Produktif (15-64) dan Tua (>= 65)

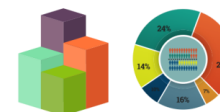
NO	USIA NON PRODUKTIF DAN PRODUKTIF	JENIS KELAMIN				PENDUDUK	
		LAKI-LAKI		PEREMPUAN		n(JIWA)	(%)
		n(JIWA)	(%)	n(JIWA)	(%)		
1	00-14 Tahun (Usia Muda/Non Produktif)	63,444	28.04	58,819	26.33	122,263	27.19
2	15-64 Tahun (Usia Produktif)	152,100	67.21	150,741	67.48	302,841	67.35
3	>=65 Tahun (Usia Tua/Non Produktif)	10,750	4.75	13,823	6.19	24,573	5.46
KABUPATEN PASAMAN BARAT		226,294	100	223,383	100	449,677	100



2.4. Grafik Penduduk menurut Usia Muda (0-14), Produktif (15-64) dan Tua (>= 65)



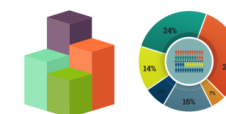
BUKU DATA AGREGAT KEPENDUDUKAN SEMESTER I TAHUN 2024



2.5. Penduduk Kecamatan menurut Usia Produktif (15-64 Tahun) dan Jenis Kelamin

NO	KECAMATAN	PENDUDUK n(JIWA)	USIA PRODUKTIF (15-64) TAHUN			PERSENTASE %
			LAKI-LAKI n(JIWA)	PEREMPUAN n(JIWA)	JUMLAH n(JIWA)	
1	SUNGAI BEREMAS	29,308	9,900	9,586	19,486	66.49
2	LEMBAH MELINTANG	51,222	17,121	17,244	34,365	67.09
3	PASAMAN	79,791	27,062	27,049	54,111	67.82
4	TALAMAU	30,867	10,490	9,996	20,486	66.37
5	KINALI	73,610	24,852	24,690	49,542	67.30
6	GUNUNG TULEH	26,117	8,798	8,650	17,448	66.81
7	RANAH BATAHAN	29,095	9,855	9,791	19,646	67.52
8	KOTO BALINGKA	31,847	10,566	10,764	21,330	66.98
9	SUNGAI AUR	36,182	12,169	11,925	24,094	66.59
10	LUHAK NAN DUO	46,042	15,956	15,804	31,760	68.98
11	SASAK RANAH PESISIR	15,596	5,331	5,242	10,573	67.79
KABUPATEN PASAMAN BARAT		449,677	152,100	150,741	302,841	67.35

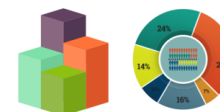
BUKU DATA AGREGAT KEPENDUDUKAN SEMESTER I TAHUN 2024



2.6. Penduduk Nagari menurut Usia Produktif (15-64 Tahun) dan Jenis Kelamin

NO	NAGARI	PENDUDUK n(JIWA)	USIA PRODUKTIF (15-64) TAHUN			PERSENTASE %
			LAKI-LAKI n(JIWA)	PEREMPUAN n(JIWA)	JUMLAH n(JIWA)	
1	AIA BANGIH	29,308	9,900	9,586	19,486	66.49
2	UJUNG GADING	7,743	2,621	2,660	5,281	68.20
3	BRASTAGI UJUNG GADING	4,488	1,512	1,526	3,038	67.69
4	TAMPUS DAMAI UJUNG GADING	4,951	1,606	1,633	3,239	65.42
5	TALUAK AMBUN UJUNG GADING	3,720	1,242	1,234	2,476	66.56
6	KOTO GUNUNG UJUNG GADING	5,185	1,756	1,719	3,475	67.02
7	KOTO SAWAH UJUNG GADING	6,937	2,348	2,299	4,647	66.99
8	SALIDO SAROHA UJUNG GADING	5,028	1,656	1,744	3,400	67.62
9	KUAMANG ALAI UJUNG GADING	7,699	2,558	2,628	5,186	67.36
10	SITUAK UJUNG GADING	5,471	1,822	1,801	3,623	66.22
11	LINGKUANG AUA	11,160	3,822	3,781	7,603	68.13
12	AUA KUNIANG	5,330	1,788	1,825	3,613	67.79
13	AIA GADANG	3,731	1,261	1,267	2,528	67.76
14	LINGKUANG AUA TIMUR	5,481	1,797	1,793	3,590	65.50
15	LINGKUANG AUA BARU	7,391	2,465	2,453	4,918	66.54
16	LINGKUANG AUA BANDARAJA	3,396	1,162	1,200	2,362	69.55
17	LINGKUANG AUA JAMBAK	3,641	1,275	1,271	2,546	69.93
18	LINGKUANG AUA KOTO DALAM	5,338	1,835	1,818	3,653	68.43
19	LINGKUANG AUA BARAT	3,619	1,231	1,224	2,455	67.84

BUKU DATA AGREGAT KEPENDUDUKAN SEMESTER I TAHUN 2024

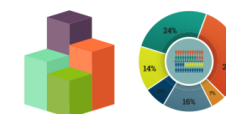


20	LINGKUANG AUA HILIA	3,590	1,220	1,200	2,420	67.41
21	SUKOMANANTI AUA KUNIANG	3,530	1,197	1,189	2,386	67.59
22	AIA GADANG TIMUR	5,634	1,899	1,894	3,793	67.32
23	AIA GADANG BARAT	4,715	1,593	1,653	3,246	68.84
24	PINAGA AUA KUNIANG	4,975	1,697	1,684	3,381	67.96
25	LUBUAK LANDUA AUA KUNIANG	3,300	1,164	1,122	2,286	69.27
26	LEMBAH BINUANG AUA KUNIANG	4,960	1,656	1,675	3,331	67.16
27	KAJAI	3,695	1,231	1,197	2,428	65.71
28	TALU	3,321	1,156	1,098	2,254	67.87
29	SINURUIK	7,942	2,687	2,525	5,212	65.63
30	SIMPANG TIMBO ABU KAJAI	4,823	1,648	1,557	3,205	66.45
31	KAJAI SELATAN	5,282	1,763	1,739	3,502	66.30
32	SUNGAI JANIAH TALU	3,081	1,093	997	2,090	67.84
33	TABEK SIRAH TALU	2,723	912	883	1,795	65.92
34	KINALI	9,834	3,241	3,340	6,581	66.92
35	KATIAGAN	3,714	1,353	1,177	2,530	68.12
36	AMPEK KOTO	7,274	2,463	2,469	4,932	67.80
37	AMPEK KOTO BARAT	5,361	1,823	1,809	3,632	67.75
38	BANCAH KARIANG	3,686	1,239	1,262	2,501	67.85
39	MUDIAK LABUAH	1,638	577	562	1,139	69.54
40	TANDIKEK	2,239	763	779	1,542	68.87
41	LANGGAM SEPAKAT	2,963	1029	952	1,981	66.86
42	LANGGAM SAIYO	2,824	957	973	1,930	68.34
43	ANAM KOTO SELATAN	4,462	1,481	1,503	2,984	66.88

DUKCAPIL KABUPATEN PASAMAN BARAT

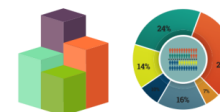
SUMBER DATA DKB PDAK PUSAT

BUKU DATA AGREGAT KEPENDUDUKAN SEMESTER I TAHUN 2024



44	SIGUNANTI	4,054	1,327	1,338	2,665	65.74
45	KOTO GADANG JAYA	3,770	1,297	1,281	2,578	68.38
46	ANAM KOTO UTARA	4,777	1,540	1,555	3,095	64.79
47	BANDUA BALAI	5,822	1,909	1,926	3,835	65.87
48	BUNUIK	3,024	1,050	1018	2,068	68.39
49	PADANG CANDUH	2,433	827	817	1,644	67.57
50	LIMAU PURUT	5,735	1,976	1,929	3,905	68.09
51	MUARO KIAWAI	3,286	1,100	1,095	2,195	66.80
52	RABI JONGGOR	3,899	1,251	1,330	2,581	66.20
53	SEBERANG KENAIKAN	4,575	1,561	1,517	3,078	67.28
54	BAHORAS	3,529	1,276	1,154	2,430	68.86
55	RANAH SUNGAI MAGELANG	2,224	751	759	1,510	67.90
56	MUARO KIAWAI BARAT	3,572	1,195	1,204	2,399	67.16
57	MUARO KIAWAI HILIR	5,032	1,664	1,591	3,255	64.69
58	BATAHAN	4,046	1,421	1,386	2,807	69.38
59	DESA BARU	4,603	1,515	1,560	3,075	66.80
60	BATAHAN UTARA	2,638	915	896	1,811	68.65
61	BATAHAN TENGAH	5,966	2,065	2,023	4,088	68.52
62	BATAHAN BARAT	5,428	1,771	1,814	3,585	66.05
63	BATAHAN SELATAN	2,370	783	775	1,558	65.74
64	DESA BARU BARAT	4,044	1,385	1,337	2,722	67.31
65	PARIT	8,497	2,791	2,826	5,617	66.11
66	KOTO TANGAH	5,965	1,929	2,017	3,946	66.15
67	KOTO TUO	4,510	1,520	1,537	3,057	67.78

BUKU DATA AGREGAT KEPENDUDUKAN SEMESTER I TAHUN 2024

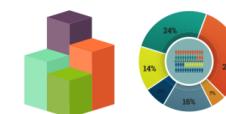


68	KOTO NAN DUO	4,887	1,599	1,601	3,200	65.48
69	PEMATANG PANJANG	4,608	1,584	1,620	3,204	69.53
70	RANAH KOTO TINGGI	3,380	1,143	1,163	2,306	68.22
71	SUNGAI AUA	8,540	2,932	2,916	5,848	68.48
72	SALINGKA MUARO	6,643	2,227	2,169	4,396	66.17
73	RANAH MALINTANG	6,469	2,074	2,042	4,116	63.63
74	RANAH AIR HAJI	3,744	1,284	1,199	2,483	66.32
75	KASIKPUTIH SUNGAI TANANG	3,923	1,321	1,323	2,644	67.40
76	AUA SERUMPUN	4,157	1,422	1,386	2,808	67.55
77	SIKILANG SUNGAI AUR SELATAN	2,706	909	890	1,799	66.48
78	KOTO BARU	5,594	1,948	1,849	3,797	67.88
79	KAPA	12,639	4,359	4,327	8,686	68.72
80	GIRI MAJU	3,474	1,220	1,188	2,408	69.31
81	OPHIR	4,414	1,549	1,578	3,127	70.84
82	MAHAKARYA	6,889	2,375	2,349	4,724	68.57
83	SARIAK	3,467	1,236	1,211	2,447	70.58
84	SUNGAI TALANG	2,465	822	821	1,643	66.65
85	JAMBAK SELATAN	4,070	1,387	1,429	2,816	69.19
86	PUJORAHAYU	3,030	1,060	1,052	2,112	69.70
87	SASAK	4,752	1,610	1,614	3,224	67.85
88	PADANG HARAPAN	2,622	920	866	1,786	68.12
89	RANAH PISISIE	4,029	1,414	1,376	2,790	69.25
90	MALIGI	4,193	1,387	1,386	2,773	66.13
KABUPATEN PASAMAN BARAT		449,677	152,100	150,741	302,841	67.35

DUKCAPIL KABUPATEN PASAMAN BARAT

SUMBER DATA DKB PDAK PUSAT

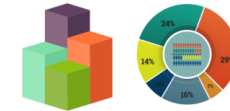
BUKU DATA AGREGAT KEPENDUDUKAN SEMESTER I TAHUN 2024



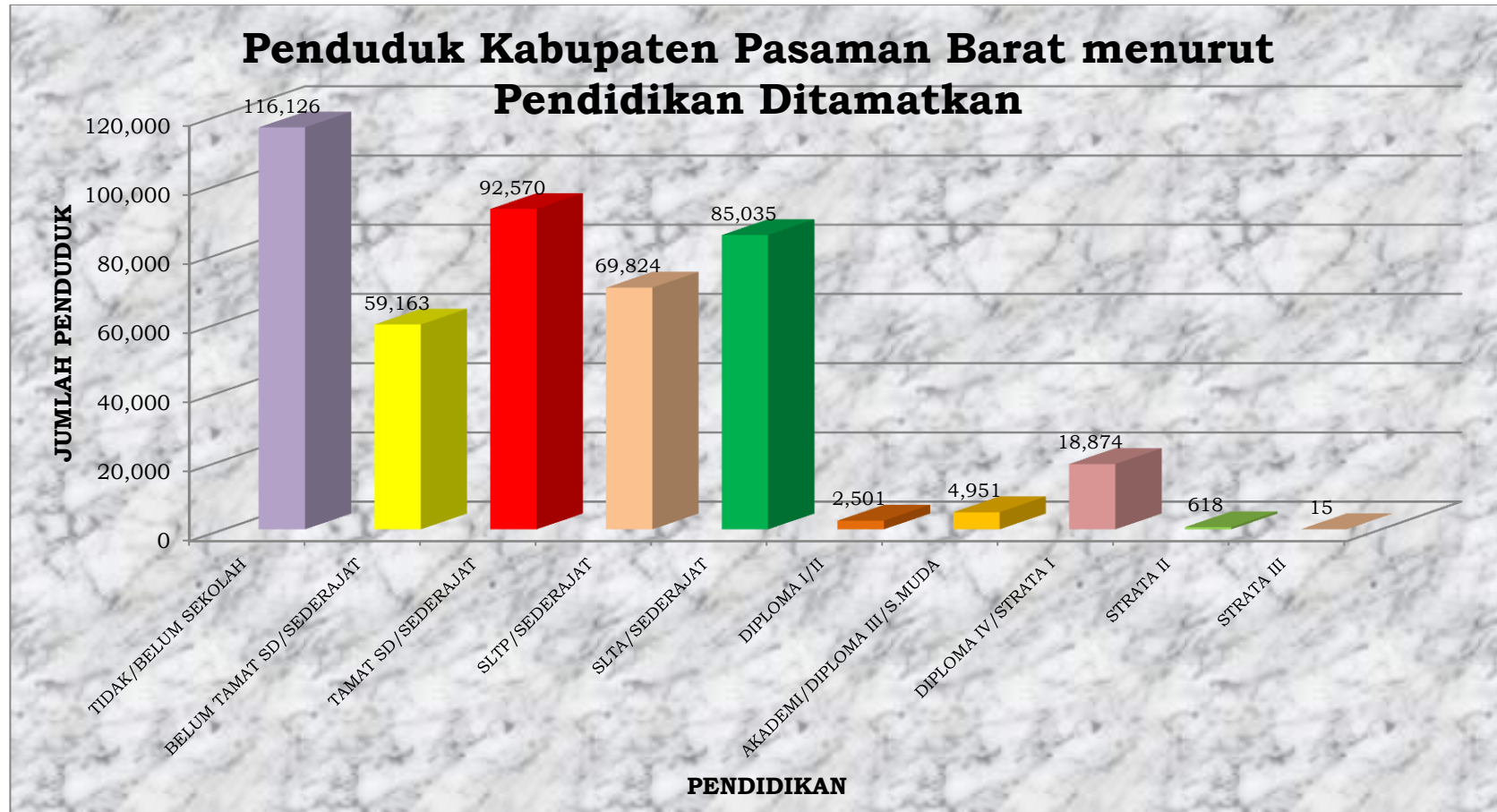
3. Penduduk Menurut Pendidikan Yang Ditamatkan

3.1. Penduduk Kabupaten Pasaman Barat menurut Pendidikan Ditamatkan dan Jenis Kelamin

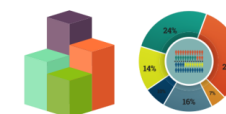
NO	PENDIDIKAN TERAKHIR	JENIS KELAMIN				PENDUDUK	
		LAKI-LAKI		PEREMPUAN		n(JIWA)	(%)
		n(JIWA)	(%)	n(JIWA)	(%)		
1	TIDAK/BELUM SEKOLAH	59,979	26.50	56,147	25.13	116,126	25.82
2	BELUM TAMAT SD/SEDERAJAT	30,800	13.61	28,363	12.70	59,163	13.16
3	TAMAT SD/SEDERAJAT	45,998	20.33	46,572	20.85	92,570	20.59
4	SLTP/SEDERAJAT	35,233	15.57	34,591	15.49	69,824	15.53
5	SLTA/SEDERAJAT	44,489	19.66	40,546	18.15	85,035	18.91
6	DIPLOMA I/II	699	0.31	1,802	0.81	2,501	0.56
7	AKADEMI/DIPLOMA III/S.MUDA	1,502	0.66	3,449	1.54	4,951	1.10
8	DIPLOMA IV/STRATA I	7,264	3.21	11,610	5.20	18,874	4.20
9	STRATA II	322	0.14	296	0.13	618	0.14
10	STRATA III	8	0.00	7	0.00	15	0.00
JUMLAH		226,294	100	223,383	100	449,677	100



3.2. Grafik Penduduk Kabupaten Pasaman Barat menurut Pendidikan Ditamatkan



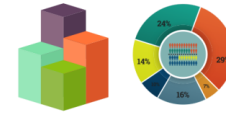
BUKU DATA AGREGAT KEPENDUDUKAN SEMESTER I TAHUN 2024



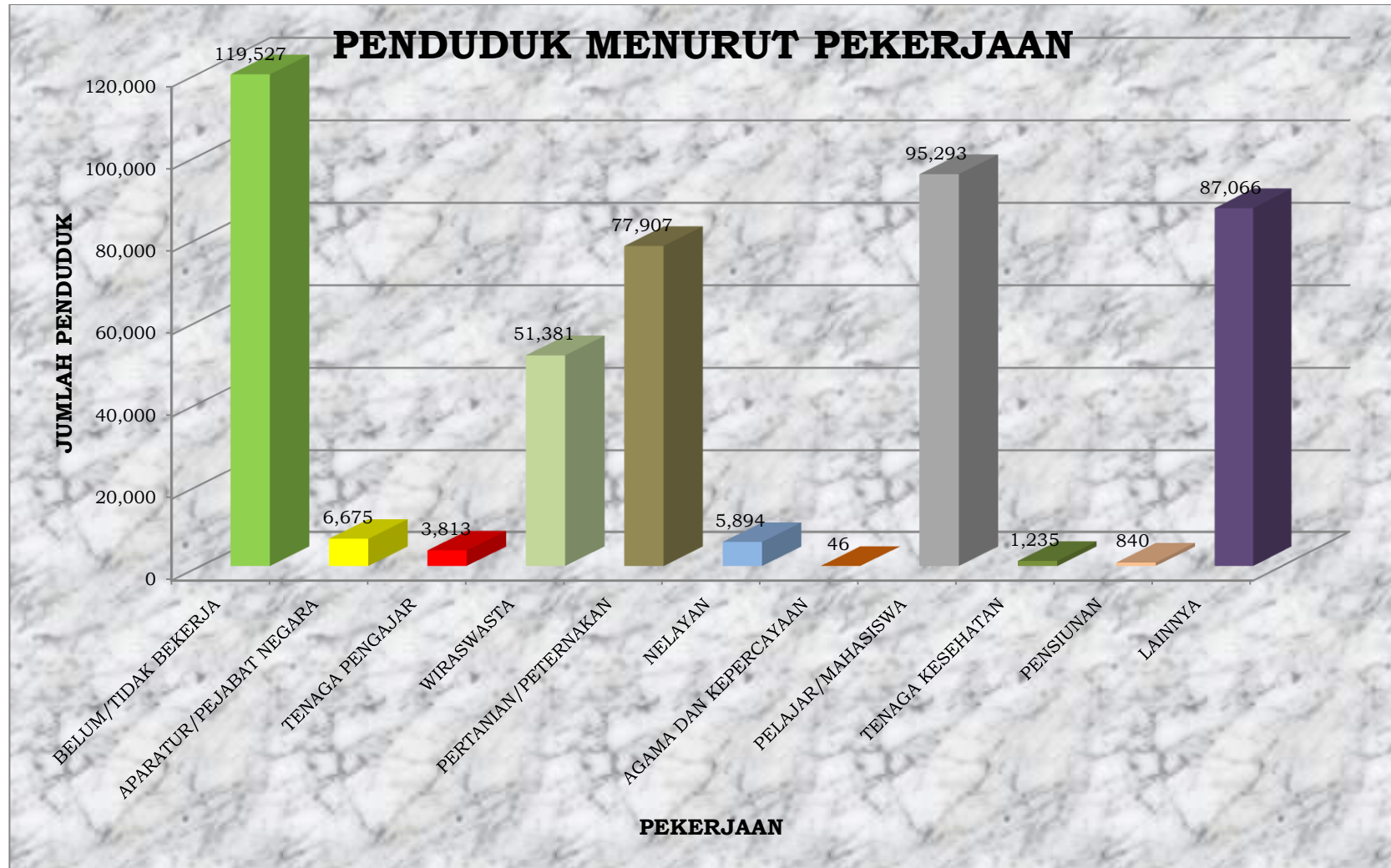
4. Penduduk Menurut Pekerjaan

4.1. Penduduk Kabupaten Pasaman Barat Menurut Pekerjaan dan Jenis Kelamin

NO	PEKERJAAN	JENIS KELAMIN				PENDUDUK	
		LAKI-LAKI		PEREMPUAN		n(JIWA)	(%)
		n(JIWA)	(%)	n(JIWA)	(%)		
1	BELUM/TIDAK BEKERJA	63,293	27.97	56,234	25.17	119,527	26.58
2	APARATUR/PEJABAT NEGARA	3,359	1.48	3,316	1.48	6,675	1.48
3	TENAGA PENGAJAR	872	0.39	2,941	1.32	3,813	0.85
4	WIRASWASTA	42,127	18.62	9,254	4.14	51,381	11.43
5	PERTANIAN/PETERNAKAN	59,399	26.25	18,508	8.29	77,907	17.33
6	NELAYAN	5,871	2.59	23	0.01	5,894	1.31
7	AGAMA DAN KEPERCAYAAN	44	0.02	2	0.00	46	0.01
8	PELAJAR/MAHASISWA	50,635	22.38	44,658	19.99	95,293	21.19
9	TENAGA KESEHATAN	138	0.06	1,097	0.49	1,235	0.27
10	PENSIUNAN	547	0.24	293	0.13	840	0.19
11	LAINNYA	9	0.00	87,057	38.97	87,066	19.36
JUMLAH		226,294	100	223,383	100	449,677	100



4.2. Grafik Penduduk Kabupaten Pasaman Barat Menurut Pekerjaan



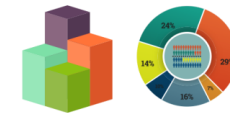
BUKU DATA AGREGAT KEPENDUDUKAN SEMESTER I TAHUN 2024



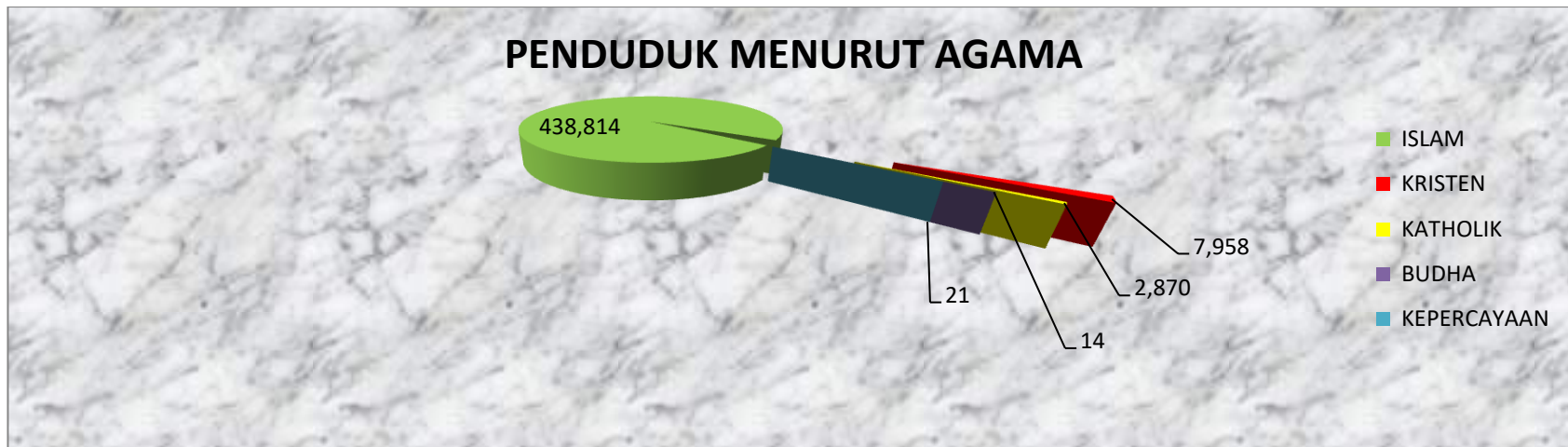
5. Penduduk Menurut Agama

5.1. Penduduk Menurut Agama dan Jenis Kelamin

NO	AGAMA	JENIS KELAMIN (JIWA)		TOTAL (JIWA)
		LAKI-LAKI	PEREMPUAN	
1	ISLAM	220,652	218,162	438,814
2	KRISTEN	4,175	3,783	7,958
3	KATHOLIK	1,446	1,424	2,870
4	HINDU	0	0	0
5	BUDHA	8	6	14
6	KHONGHUCU	0	0	0
7	KEPERCAYAAN	13	8	21
JUMLAH		226,294	223,383	449,677



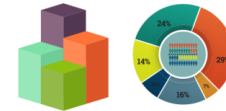
5.2. Grafik Penduduk Menurut Agama



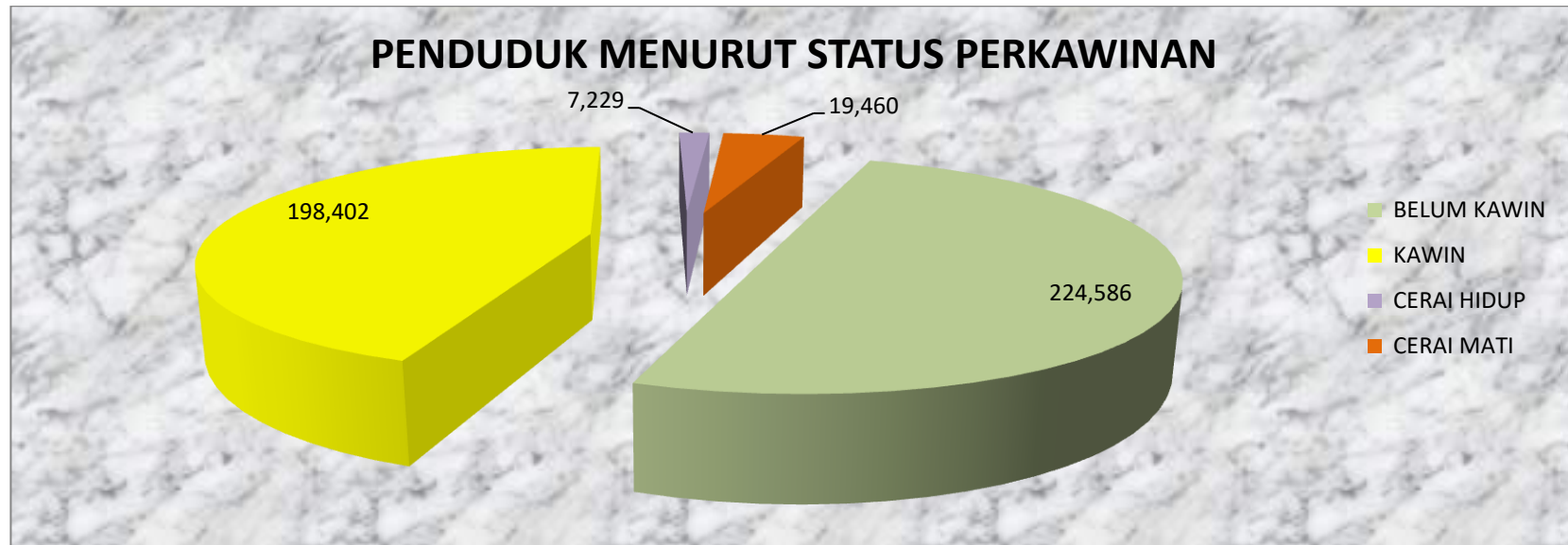
6. Penduduk Menurut Status Perkawinan

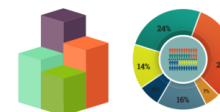
6.1. Penduduk Menurut Status Perkawinan dan Jenis Kelamin

NO	STATUS PERKAWINAN	JENIS KELAMIN (JIWA)		TOTAL (JIWA)
		LAKI-LAKI	PEREMPUAN	
1	BELUM KAWIN	122,550	102,036	224,586
2	KAWIN	98,577	99,825	198,402
3	CERAI HIDUP	2,343	4,886	7,229
4	CERAI MATI	2,824	16,636	19,460
JUMLAH		226,294	223,383	449,677



6.2. Grafik Penduduk Menurut Status Perkawinan





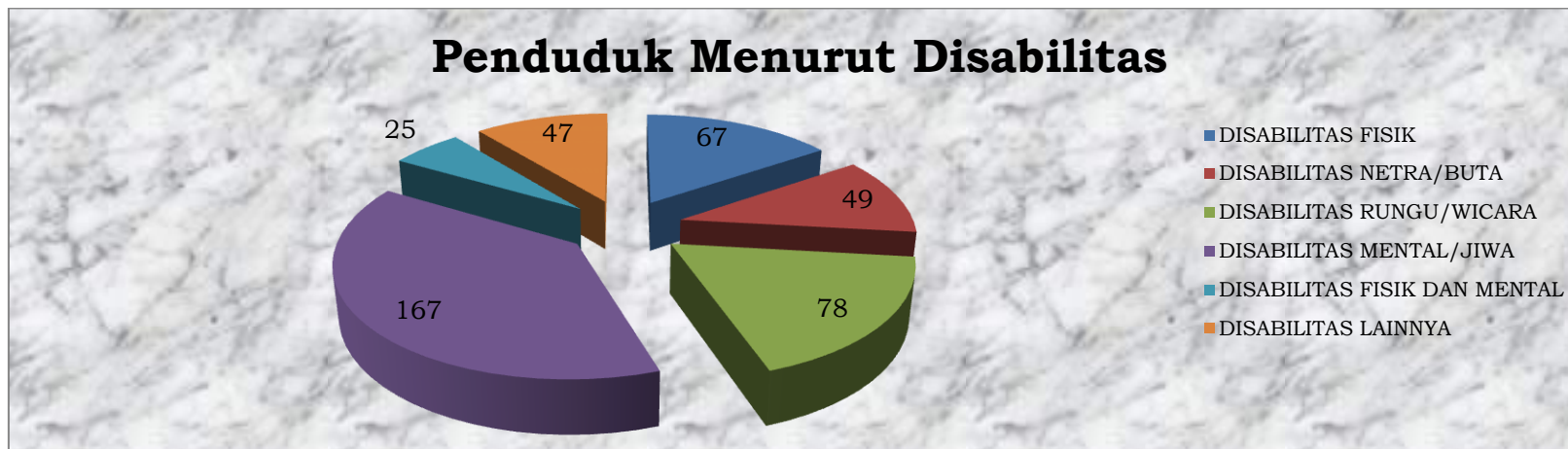
7. Penduduk Menurut Disabilitas

7.1. Penduduk Menurut Disabilitas dan Jenis Kelamin

NO	JENIS KECACATAN	JENIS KELAMIN (JIWA)		TOTAL (JIWA)
		LAKI-LAKI	PEREMPUAN	
1	DISABILITAS FISIK	37	30	67
2	DISABILITAS NETRA/BUTA	33	16	49
3	DISABILITAS RUNGU/WICARA	39	39	78
4	DISABILITAS MENTAL/JIWA	106	61	167
5	DISABILITAS FISIK DAN MENTAL	12	13	25
6	DISABILITAS LAINNYA	20	27	47
JUMLAH		247	186	433



7.2. Penduduk Menurut Disabilitas

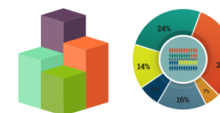


8. Penduduk Menurut Golongan Darah

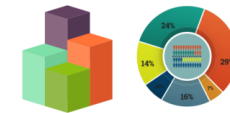
8.1. Jumlah Penduduk Menurut Golongan Darah dan Jenis Kelamin

NO	GOLONGAN DARAH	LAKI-LAKI	PEREMPUAN	JUMLAH
		n(JIWA)	n(JIWA)	n(JIWA)
1	A	7,379	7,638	15,017
2	B	1,694	2,009	3,703
3	AB	812	838	1,650
4	O	3,619	3,521	7,140
5	A+	1,569	1,564	3,133
6	A-	25	22	47

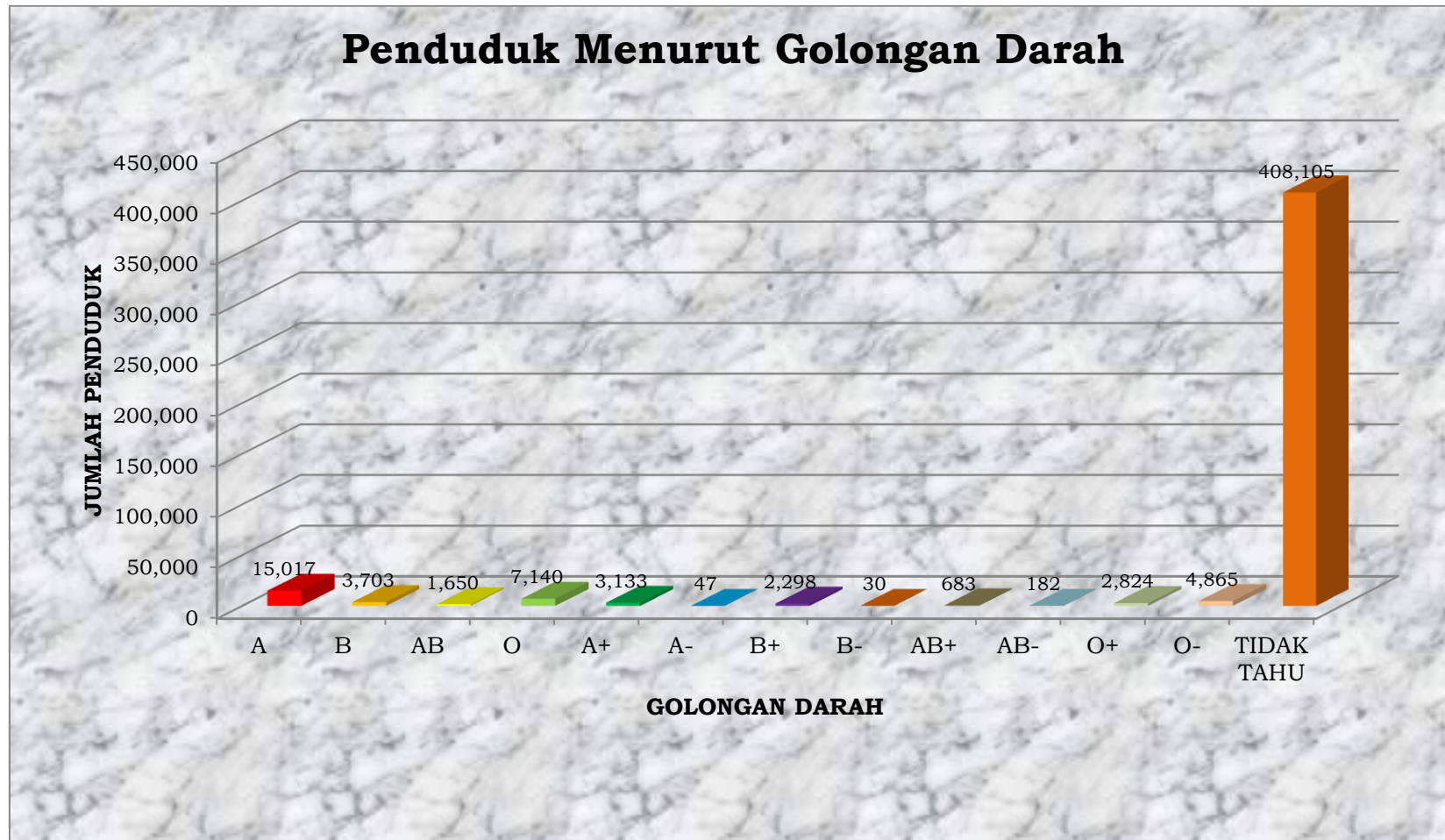
BUKU DATA AGREGAT KEPENDUDUKAN SEMESTER I TAHUN 2024



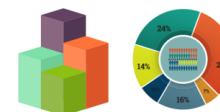
7	B+	1128	1,170	2,298
8	B-	16	14	30
9	AB+	359	324	683
10	AB-	88	94	182
11	O+	1,467	1,357	2,824
12	O-	2,386	2,479	4,865
13	TIDAK TAHU	205,752	202,353	408,105
JUMLAH		226,294	223,383	449,677



8.2. Grafik Jumlah Penduduk Menurut Golongan Darah



BUKU DATA AGREGAT KEPENDUDUKAN SEMESTER I TAHUN 2024

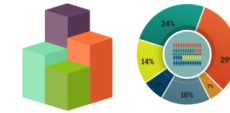


B. KUANTITAS KELUARGA

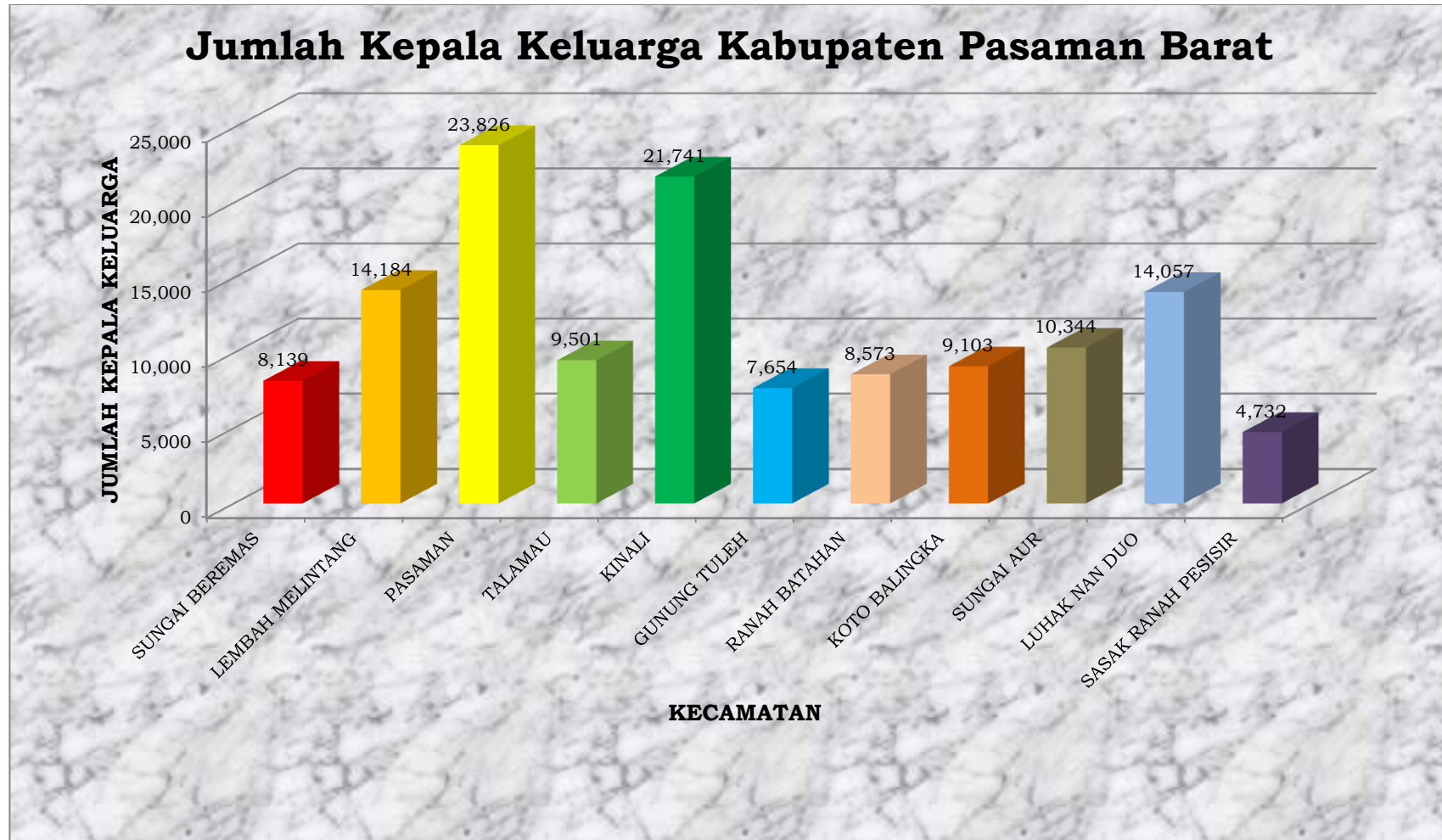
1. Kepala Keluarga Menurut Kecamatan

1.1. Jumlah Kepala Keluarga Menurut Kecamatan dan Jenis Kelamin

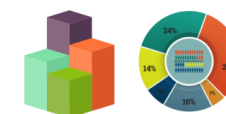
NO	KECAMATAN	KEPALA KELUARGA		
		LAKI-LAKI	PEREMPUAN	JUMLAH
		n(JIWA)	n(JIWA)	n(JIWA)
1	SUNGAI BEREMAS	6,647	1,492	8,139
2	LEMBAH MELINTANG	11,019	3,165	14,184
3	PASAMAN	19,369	4,457	23,826
4	TALAMAU	7,412	2,089	9,501
5	KINALI	17,909	3,832	21,741
6	GUNUNG TULEH	5,997	1,657	7,654
7	RANAH BATAHAN	6,785	1,788	8,573
8	KOTO BALINGKA	7,163	1,940	9,103
9	SUNGAI AUR	8,220	2,124	10,344
10	LUHAK NAN DUO	11,454	2,603	14,057
11	SASAK RANAH PESISIR	3,881	851	4,732
KABUPATEN PASAMAN BARAT		105,856	25,998	131,854



1.2. Grafik Kepala Keluarga Menurut Kecamatan



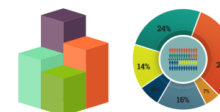
BUKU DATA AGREGAT KEPENDUDUKAN SEMESTER I TAHUN 2024



1.3. Jumlah Kepala Keluarga Menurut Nagari dan Jenis Kelamin

NO	NAGARI	JENIS KELAMIN		KEPALA KELUARGA
		LAKI-LAKI	PEREMPUAN	
		n(Jiwa)	n(Jiwa)	n(Jiwa)
1	AIA BANGIH	6,647	1,492	8,139
2	UJUNG GADING	1,656	631	2,287
3	BRASTAGI UJUNG GADING	952	315	1,267
4	TAMPUS DAMAI UJUNG GADING	1,070	342	1,412
5	TALUAK AMBUN UJUNG GADING	799	269	1,068
6	KOTO GUNUNG UJUNG GADING	1,094	309	1,403
7	KOTO SAWAH UJUNG GADING	1,528	314	1,842
8	SALIDO SAROHA UJUNG GADING	1,113	311	1,424
9	KUAMANG ALAI UJUNG GADING	1,663	418	2,081
10	SITUAK UJUNG GADING	1,144	256	1,400
11	LINGKUANG AUA	2,679	552	3,231
12	AUA KUNIANG	1,291	404	1,695
13	AIA GADANG	925	280	1,205
14	LINGKUANG AUA TIMUR	1,307	249	1,556
15	LINGKUANG AUA BARU	1,792	315	2,107
16	LINGKUANG AUA BANDARAJO	904	174	1,078
17	LINGKUANG AUA JAMBAK	886	185	1,071
18	LINGKUANG AUA KOTO DALAM	1,240	256	1,496
19	LINGKUANG AUA BARAT	862	201	1,063

BUKU DATA AGREGAT KEPENDUDUKAN SEMESTER I TAHUN 2024



20	LINGKUANG AUA HILIA	860	160	1,020
21	SUKOMANANTI AUA KUNIANG	858	226	1,084
22	AIA GADANG TIMUR	1,396	320	1,716
23	AIA GADANG BARAT	1,141	348	1,489
24	PINAGA AUA KUNIANG	1,224	308	1,532
25	LUBUAK LANDUA AUA KUNIANG	804	210	1,014
26	LEMBAH BINUANG AUA KUNIANG	1,200	269	1,469
27	KAJAI	867	282	1,149
28	TALU	803	247	1,050
29	SINURUIK	1,923	580	2,503
30	SIMPANG TIMBO ABU KAJAI	1,175	254	1,429
31	KAJAI SELATAN	1,257	373	1,630
32	SUNGAI JANIAH TALU	731	178	909
33	TABEK SIRAH TALU	656	175	831
34	KINALI	2,323	616	2,939
35	KATIAGAN	873	211	1,084
36	AMPEK KOTO	1,692	380	2,072
37	AMPEK KOTO BARAT	1,195	306	1,501
38	BANCAH KARIANG	979	161	1,140
39	MUDIAK LABUAH	448	102	550
40	TANDIKEK	597	108	705
41	LANGGAM SEPAKAT	693	149	842
42	LANGGAM SAIYO	644	162	806
43	ANAM KOTO SELATAN	1010	247	1,257

DUKCAPIL KABUPATEN PASAMAN BARAT

SUMBER DATA DKB PDAK PUSAT

BUKU DATA AGREGAT KEPENDUDUKAN SEMESTER I TAHUN 2024

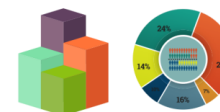


44	SIGUNANTI	935	207	1,142
45	KOTO GADANG JAYA	1,074	170	1,244
46	ANAM KOTO UTARA	1,067	248	1,315
47	BANDUA BALAI	1,335	277	1,612
48	BUNUIK	772	155	927
49	PADANG CANDUH	673	106	779
50	LIMAU PURUT	1,599	227	1,826
51	MUARO KIAWAI	770	222	992
52	RABI JONGGOR	892	316	1,208
53	SEBERANG KENAIKAN	1,006	303	1,309
54	BAHORAS	793	230	1,023
55	RANAH SUNGAI MAGELANG	494	112	606
56	MUARO KIAWAI BARAT	867	210	1,077
57	MUARO KIAWAI HILIR	1,175	264	1,439
58	BATAHAN	899	297	1,196
59	DESA BARU	1,159	270	1,429
60	BATAHAN UTARA	589	197	786
61	BATAHAN TENGAH	1,315	380	1,695
62	BATAHAN BARAT	1,226	329	1,555
63	BATAHAN SELATAN	521	119	640
64	DESA BARU BARAT	1,076	196	1,272
65	PARIT	2,007	557	2,564
66	KOTO TANGAH	1,318	361	1,679
67	KOTO TUO	1,022	247	1,269

DUKCAPIL KABUPATEN PASAMAN BARAT

SUMBER DATA DKB PDAK PUSAT

BUKU DATA AGREGAT KEPENDUDUKAN SEMESTER I TAHUN 2024



68	KOTO NAN DUO	1,074	279	1,353
69	PEMATANG PANJANG	1008	296	1,304
70	RANAH KOTO TINGGI	734	200	934
71	SUNGAI AUA	1,961	520	2,481
72	SALINGKA MUARO	1,453	433	1,886
73	RANAH MALINTANG	1,409	397	1,806
74	RANAH AIR HAJI	908	160	1,068
75	KASIKPUTIH SUNGAI TANANG	901	226	1,127
76	AUA SERUMPUN	972	248	1,220
77	SIKILANG SUNGAI AUR SELATAN	616	140	756
78	KOTO BARU	1,327	352	1,679
79	KAPA	3,034	704	3,738
80	GIRI MAJU	840	172	1,012
81	OPHIR	1,091	275	1,366
82	MAHAKARYA	1,905	339	2,244
83	SARIAK	819	193	1,012
84	SUNGAI TALANG	592	138	730
85	JAMBAK SELATAN	1002	250	1,252
86	PUJORAHAYU	844	180	1,024
87	SASAK	1,205	277	1,482
88	PADANG HARAPAN	622	120	742
89	RANAH PISISIE	992	243	1,235
90	MALIGI	1,062	211	1,273
KABUPATEN PASAMAN BARAT		105,856	25,998	131,854

DUKCAPIL KABUPATEN PASAMAN BARAT

SUMBER DATA DKB PDAK PUSAT

BUKU DATA AGREGAT KEPENDUDUKAN SEMESTER I TAHUN 2024

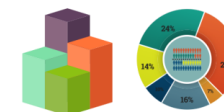


2. Penduduk Menurut Keanggotaan Keluarga

2.1. Penduduk Menurut Status Hubungan Dalam Keluarga dan Jenis Kelamin

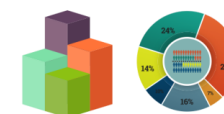
NO	SATUS HUBUNGAN DALAM KELUARGA	LAKI-LAKI (Jiwa)	PEREMPUAN (Jiwa)	TOTAL
		Jumlah	Jumlah	Jumlah
1	KEPALA KELUARGA	105,856	25,998	131,854
2	SUAMI	2	0	2
3	ISTRI	0	95,390	95,390
4	ANAK	118,237	99,785	218,022
5	MENANTU	1	0	1
6	CUCU	564	472	1,036
7	ORANG TUA	32	314	346
8	MERTUA	51	391	442
9	FAMILI LAIN	1,528	995	2,523
10	PEMBANTU	2	0	2
11	LAINNYA	21	38	59
TOTAL		226,294	223,383	449,677

BUKU DATA AGREGAT KEPENDUDUKAN SEMESTER I TAHUN 2024



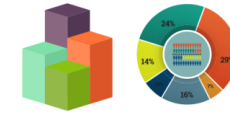
2.2. Penduduk dan Kepala Keluarga Serta Rata-Rata Jumlah Anggota Keluarga Menurut Kecamatan

NO	KECAMATAN	PENDUDUK	KEPALA KELUARGA	RATA-RATA ANGGOTA KK
		n(JIWA)	n(JIWA)	n(JIWA)
1	SUNGAI BEREMAS	29,308	8,139	3.60
2	LEMBAH MELINTANG	51,222	14,184	3.61
3	PASAMAN	79,791	23,826	3.35
4	TALAMAU	30,867	9,501	3.25
5	KINALI	73,610	21,741	3.39
6	GUNUNG TULEH	26,117	7,654	3.41
7	RANAH BATAHAN	29,095	8,573	3.39
8	KOTO BALINGKA	31,847	9,103	3.50
9	SUNGAI AUR	36,182	10,344	3.50
10	LUHAK NAN DUO	46,042	14,057	3.28
11	SASAK RANAH PESISIR	15,596	4,732	3.30
KABUPATEN PASAMAN BARAT		449,677	131,854	3.41

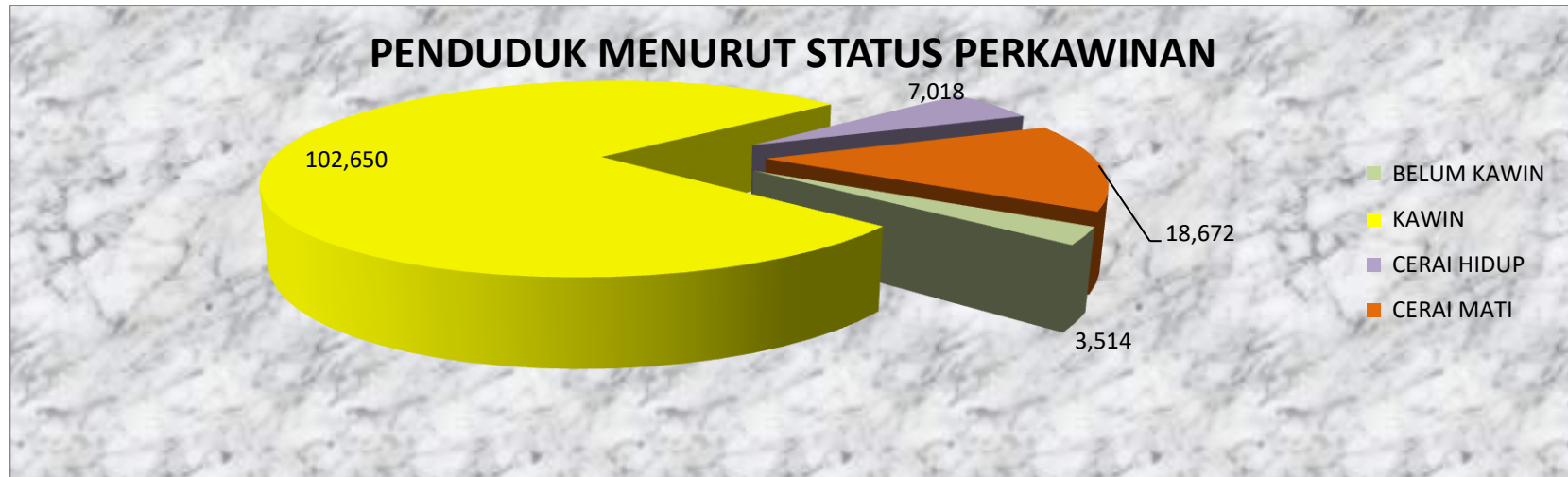


3. Kepala Keluarga Kabupaten Pasaman Barat Menurut Status Perkawinan
 - 3.1. Jumlah Kepala Keluarga Kabupaten Pasaman Barat Menurut Status Perkawinan dan Jenis Kelamin

NO	STATUS PERKAWINAN	LAKI-LAKI		PEREMPUAN		KEPALA KELUARGA	
		n(JIWA)	(%)	n(JIWA)	(%)	n(JIWA)	(%)
1	BELUM KAWIN	2,450	2.31	1,064	4.09	3,514	2.67
2	KAWIN	98,427	92.98	4,223	16.24	102,650	77.85
3	CERAI HIDUP	2,245	2.12	4,773	18.36	7,018	5.32
4	CERAI MATI	2,734	2.58	15,938	61.30	18,672	14.16
JUMLAH		105,856	100	25,998	100	131,854	100



3.2. Grafik Kepala Keluarga Kabupaten Pasaman Barat Menurut Status Perkawinan



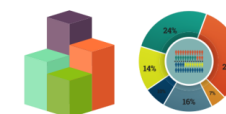
BUKU DATA AGREGAT KEPENDUDUKAN SEMESTER I TAHUN 2024



4. Kepala Keluarga Menurut Pendidikan Yang Ditamatkan Kepala Keluarga Menurut Pendidikan Ditamatkan dan Jenis Kelamin

NO	PENDIDIKAN TERAKHIR	JENIS KELAMIN		KEPALA KELUARGA
		LAKI-LAKI	PEREMPUAN	
		n(JIWA)	n(JIWA)	n(JIWA)
1	TIDAK/BELUM SEKOLAH	1,775	1,648	3,423
2	BELUM TAMAT SD/SEDERAJAT	4,636	2,436	7,072
3	TAMAT SD/SEDERAJAT	34,218	11,952	46,170
4	SLTP/SEDERAJAT	23,403	4,498	27,901
5	SLTA/SEDERAJAT	33,037	4,164	37,201
6	DIPLOMA I/II	667	254	921
7	AKADEMI/DIPLOMA III/SARJANA MUDA	1,341	262	1,603
8	DIPLOMA IV/STRATA I	6,464	750	7,214
9	STRATA-II	307	33	340
10	STRATA-III	8	1	9
JUMLAH		105,856	25,998	131,854

BUKU DATA AGREGAT KEPENDUDUKAN SEMESTER I TAHUN 2024



C. KEPEMILIKAN DOKUMEN

1. Kartu Keluarga

Jumlah Penduduk Kecamatan Menurut Kepemilikan Kartu Keluarga

NO	KECAMATAN	KEPEMILIKAN KARTU KELUARGA (KK)				KEPALA KELUARGA
		SUDAH CETAK KK		BELUM CETAK KK		
		n(Klrg)	(%)	n(Klrg)	(%)	n(Klrg)
1	SUNGAI BEREMAS	8,070	6.16	69	7.27	8,139
2	LEMBAH MELINTANG	14,155	10.81	29	3.06	14,184
3	PASAMAN	23,732	18.13	94	9.91	23,826
4	TALAMAU	9,455	7.22	46	4.85	9,501
5	KINALI	21,667	16.55	74	7.80	21,741
6	GUNUNG TULEH	7,635	5.83	19	2.00	7,654
7	RANAH BATAHAN	8,541	6.52	32	3.37	8,573
8	KOTO BALINGKA	8,793	6.72	310	32.67	9,103
9	SUNGAI AUR	10,306	7.87	38	4.00	10,344
10	LUHAK NAN DUO	14,028	10.72	29	3.06	14,057
11	SASAK RANAH PESISIR	4,523	3.46	209	22.02	4,732
KABUPATEN PASAMAN BARAT		130,905	100	949	100	131,854

BUKU DATA AGREGAT KEPENDUDUKAN SEMESTER I TAHUN 2024

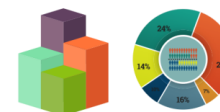


2. Kartu Tanda Penduduk

Jumlah Penduduk Kecamatan Menurut Wajib dan Perekaman KTP-el

NO	KECAMATAN	JUMLAH (JIWA)				
		Wajib KTP-el	Perekaman KTP-el	%	Belum Rekam KTP-el	%
1	SUNGAI BEREMAS	19,426	19,266	99.18	160	0.82
2	LEMBAH MELINTANG	34,738	34,449	99.17	289	0.83
3	PASAMAN	55,024	54,649	99.32	375	0.68
4	TALAMAU	21,942	21,771	99.22	171	0.78
5	KINALI	50,398	50,052	99.31	346	0.69
6	GUNUNG TULEH	17,970	17,835	99.25	135	0.75
7	RANAH BATAHAN	20,080	19,914	99.17	166	0.83
8	KOTO BALINGKA	21,386	21,196	99.11	190	0.89
9	SUNGAI AUR	24,292	24,108	99.24	184	0.76
10	LUHAK NAN DUO	32,701	32,485	99.34	216	0.66
11	SASAK RANAH PESISIR	10,908	10,837	99.35	71	0.65
TOTAL		308,865	306,562	99.25	2,303	0.75

BUKU DATA AGREGAT KEPENDUDUKAN SEMESTER I TAHUN 2024



3. Akta Kelahiran

3.1. Jumlah Penduduk Kecamatan Menurut Kepemilikan Akta Kelahiran dan Jenis Kelamin

NO	KECAMATAN	PENDUDUK (JIWA)	KEPEMILIKAN AKTA KELAHIRAN	%
1	SUNGAI BEREMAS	29,308	15,569	53.12
2	LEMBAH MELINTANG	51,222	28,189	55.03
3	PASAMAN	79,791	42,471	53.23
4	TALAMAU	30,867	15,362	49.77
5	KINALI	73,610	38,263	51.98
6	GUNUNG TULEH	26,117	14,156	54.20
7	RANAH BATAHAN	29,095	15,484	53.22
8	KOTO BALINGKA	31,847	17,311	54.36
9	SUNGAI AUR	36,182	19,514	53.93
10	LUHAK NAN DUO	46,042	25,950	56.36
11	SASAK RANAH PISISIE	15,596	7,608	48.78
JUMLAH		449,677	239,877	53.34

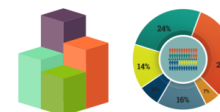
BUKU DATA AGREGAT KEPENDUDUKAN SEMESTER I TAHUN 2024



3.2. Jumlah Anak Kecamatan Usia 0 – 17 Tahun Menurut Kepemilikan Akta Kelahiran

NO	KECAMATAN	JUMLAH (JIWA)				
		Anak 0-17 Tahun	Kepemilikan Akta Kelahiran	%	Belum Memiliki Akta Kelahiran	%
1	SUNGAI BEREMAS	10,106	9,864	97.61	242	2.39
2	LEMBAH MELINTANG	16,968	16,865	99.39	103	0.61
3	PASAMAN	25,379	25,267	99.56	112	0.44
4	TALAMAU	9,170	9,121	99.47	49	0.53
5	KINALI	23,851	23,699	99.36	152	0.64
6	GUNUNG TULEH	8,417	8,333	99.00	84	1.00
7	RANAH BATAHAN	9,263	9,145	98.73	118	1.27
8	KOTO BALINGKA	10,737	10,664	99.32	73	0.68
9	SUNGAI AUR	12,192	12,083	99.11	109	0.89
10	LUHAK NAN DUO	13,739	13,647	99.33	92	0.67
11	SASAK RANAH PESISIR	4,804	4,765	99.19	39	0.81
TOTAL		144,626	143,453	99.19	1,173	0.81

BUKU DATA AGREGAT KEPENDUDUKAN SEMESTER I TAHUN 2024



4. Kartu Identitas Anak

Jumlah Penduduk Kecamatan Menurut Kepemilikan Kartu Identitas Anak

NO	KECAMATAN	JUMLAH (JIWA)				
		Wajib KIA	Kepemilikan KIA	%	Belum Memiliki KIA	%
1	SUNGAI BEREMAS	9,882	5,760	58.29	4,122	41.71
2	LEMBAH MELINTANG	16,484	9,147	55.49	7,337	44.51
3	PASAMAN	24,767	16,922	68.32	7,845	31.68
4	TALAMAU	8,925	5,570	62.41	3,355	37.59
5	KINALI	23,212	12,664	54.56	10,548	45.44
6	GUNUNG TULEH	8,147	4,657	57.16	3,490	42.84
7	RANAH BATAHAN	9,015	5,970	66.22	3,045	33.78
8	KOTO BALINGKA	10,461	6,687	63.92	3,774	36.08
9	SUNGAI AUR	11,890	6,442	54.18	5,448	45.82
10	LUHAK NAN DUO	13,340	9,497	71.19	3,843	28.81
11	SASAK RANAH PESISIR	4,688	3,321	70.84	1,367	29.16
TOTAL		140,811	86,637	61.53	54,174	38.47



DINAS KEPENDUDUKAN DAN PENCATATAN SIPIL
KABUPATEN PASAMAN BARAT
Jln. M. Natsir No. 9 Simpang Empat 26366

#GISA
GERAKAN INDONESIA SADAR
ADMINDUK

DUKCAPIL
GO
DIGITAL

GRATIS,
BEBAS DARI CALO
DAN PUNGLI



Telp/Faks : 0753-466353



Website : disdukcapil.pasamanbaratka



Email : disdukcapil@pasamanbaratk



Pelayanan : 0753466353



Informasi : 0838 4962 9345

Pengaduan : pengaduan.disdukcapil.pasamanbaratkab.go.id



Disdukcapil Pasaman Barat