



# DINAS KEPENDUDUKAN DAN PENCATATAN SIPIL KABUPATEN PASAMAN

## **BUKU DATA KEPENDUDUKAN KABUPATEN PASAMAN SEMESTER II 2024**





## **KATA PENGANTAR**

***Assalamu'alaikum Warahmatullahi Wabarakaatuh***

*Syukur Alhamddulillahi Rabbil 'Aalamiin* senantiasa dipersembahkan kehadiran Allah Subhanahu wa ta'ala berkat limpahan Rahmat dan KaruniaNYA, sehingga Penyusunan Buku Data Agregat Kependudukan Kabupaten Pasaman Semester II Tahun 2024 dapat diselesaikan.

Penyusunan Buku Data Agregat Kependudukan Kabupaten Pasaman Semester II Tahun 2024 ini adalah data kependudukan yang telah dikonsolidasikan dan dibersihkan oleh Kementerian Dalam Negeri melalui Data Center diharapkan dapat memberikan gambaran tentang kondisi kependudukan di Pasaman secara ringkas, dan juga dapat menjadi bahan rujukan/ kajian dalam perencanaan dan evaluasi kegiatan pembangunan.

Disadari bahwa Buku Data Agregat Kependudukan Kabupaten Pasaman Semester II Tahun 2024 ini masih sarat dengan kekurangan. Oleh sebab itu kritik dan saran yang membangun dari berbagai pihak kami harapkan untuk penyempurnaan di masa mendatang.

Semoga Buku Data Agregat Kependudukan Kabupaten Pasaman Semester II Tahun 2024 ini bermanfaat dan mampu menjawab kebutuhan para pengguna data kependudukan sekalian.

***Assalamu'alaikum Warahmatullahi Wabarakaatuh***

Lubuk Sikaping, 2024  
Kepala Dinas  
Kependudukan dan Pencatatan Sipil  
Kabupaten Pasaman

**AKMAL, S.Sos**  
NIP. 197205051993021001

## DAFTAR ISI

KATA PENGANTAR .....	1
DAFTAR ISI .....	2
DASAR HUKUM, PENGERTIAN DAN KEWENANGAN DAN TUGAS .....	5
1. Dasar Hukum.....	5
2. Pengertian .....	5
3. Kewenangan dan Tugas .....	6
PENGUMPULAN (KONSOLIDASI) DATABASE SIAK KABUPATEN/KOTA .....	8
DATA AGREGAT KEPENDUDUKAN .....	9
A. KUANTITAS PENDUDUK.....	10
1. Persebaran Penduduk.....	10
1.1. Jumlah Penduduk Kecamatan Menurut Jenis Kelamin .....	10
1.2. Grafik Jumlah Penduduk Kabupaten Pasaman Menurut Kecamatan .....	11
1.3. Jumlah Penduduk Nagari Menurut Jenis Kelamin .....	12
2. Penduduk Menurut Kelompok Umur dan Jenis Kelamin .....	16
2.1. Jumlah Penduduk Kabupaten Pasaman Menurut Kelompok Umur dan Jenis Kelamin.....	16
2.2. Penduduk Kabupaten Pasaman Menurut Usia Muda (0-14 Tahun), Produktif (15-64 Tahun), dan Tua (>=65 Tahun) .....	17
2.3. Grafik Penduduk menurut Usia Muda (0-14 Tahun), Produktif (15-64 Tahun), dan Tua (>=65 Tahun) .....	17
2.4. Penduduk Kecamatan Menurut Usia Produktif (15-64 Tahun), dan Jenis Kelamin .....	18
2.5. Penduduk Nagari Menurut Usia Produktif (15-64 Tahun), dan Jenis Kelamin .....	19
3. Penduduk Menurut Pendidikan Yang Ditamatkan.....	22
Penduduk Kabupaten Pasaman Menurut Pendidikan Ditamatkan dan Jenis Kelamin .....	22
4. Penduduk Menurut Pekerjaan .....	23
4.1. Penduduk Kabupaten Pasaman Menurut Pekerjaan dan Jenis Kelamin .....	23
4.2. Grafik Penduduk Kabupaten Pasaman Menurut Pekerjaan .....	24
5. Penduduk Menurut Agama .....	25
5.1. Penduduk Menurut Agama dan Jenis Kelamin .....	25
5.2. Grafik Penduduk Menurut Agama .....	25

6.	Penduduk Menurut Status Perkawinan .....	26
6.1.	Penduduk Menurut Status Perkawinan dan Jenis Kelamin .....	26
6.2.	Grafik Penduduk Menurut Status Perkawinan .....	26
7.	Penduduk Menurut Disabilitas .....	27
	Penduduk Menurut Disabilitas dan Jenis Kelamin .....	27
8.	Penduduk Menurut Golongan Darah .....	28
	Penduduk Menurut Golongan Darah dan Jenis Kelamin .....	28
<b>B.</b>	<b>KUANTITAS KELUARGA .....</b>	<b>29</b>
1.	Kepala Keluarga Menurut kecamatan dan Jenis Kelamin .....	29
2.	Jumlah Kepala Keluarga Menurut Nagari dan Jenis Kelamin.....	30
3.	Penduduk Menurut Keanggotaan Keluarga .....	33
3.1.	Penduduk Menurut Status Hubungan Dalam Keluarga dan Jenis Kelamin .....	33
3.2.	Penduduk dan Kepala Keluarga Serta Rata-Rata Jumlah Anggota Keluarga Menurut Kecamatan .....	34
4.	Kepala Keluarga Kabupaten Pasaman Menurut Status Perkawinan .....	35
4.1.	Kepala Keluarga Kabupaten Pasaman Menurut Status Perkawinan dan Jenis Kelamin.....	35
4.2.	Grafik Kepala Keluarga Kabupaten Pasaman Menurut Status Perkawinan dan Jenis Kelamin .....	35
5.	Kepala Keluarga Menurut Pendidikan Yang Ditamatkan.....	36
	Kepala Keluarga Menurut Pendidikan Ditamatkan dan Jenis Kelamin .....	36
<b>C.</b>	<b>KEPEMILIKAN DOKUMEN .....</b>	<b>37</b>
1.	Kartu Keluarga .....	37
	Jumlah Penduduk Kecamatan Menurut Kepemilikan Kartu Keluarga .....	37
2.	Kartu Tanda Penduduk.....	38
	Jumlah Penduduk Kecamatan Menurut Kepemilikan dan Wajib KTP-el .....	38
3.	Akta Kelahiran .....	39
3.1.	Jumlah Penduduk Kecamatan Menurut Kepemilikan Akta Kelahiran dan Jenis Kelamin .....	39
3.2.	Jumlah Anak Per Kecamatan Usia 0 –18 Tahun Menurut Kepemilikan Akta Kelahiran .....	40
4.	Akta Perkawinan/Surat Nikah .....	41
	Jumlah Penduduk Kabupaten Pasaman Menurut Kepemilikan Akta Perkawinan/Surat Nikah.. ..	41
5.	Akta Perceraian/Surat Cerai .....	42
	Jumlah Penduduk Kecamatan Menurut Kepemilikan Akta Perceraian/Surat Cerai.. ..	42

6. Kartu Identitas Anak .....	43
Jumlah Penduduk Kecamatan Menurut Kepemilikan Kartu Identitas Anak.....	43
D. MOBILITAS PENDUDUK .....	44
1. Angka Migrasi Masuk Menurut Kecamatan.....	44
2. Angka Migrasi Keluar Menurut Kecamatan .....	45
3. Angka Rekapitulasi Migrasi Menurut Kecamatan .....	46



## DASAR HUKUM, PENGERTIAN, DAN KEWENANGAN

### 1. DASAR HUKUM

1. Undang-Undang Nomor 23 Tahun 2006 tentang Administrasi Kependudukan
2. Undang-Undang Nomor 24 Tahun 2013 tentang Perubahan atas Undang-Undang No. 23 Tahun 2006 tentang Administrasi Kependudukan
3. Peraturan Pemerintah Nomor 37 Tahun 2007 tentang Pelaksanaan Undang-Undang No. 23 Tahun 2006 tentang Administrasi Kependudukan
4. Peraturan Pemerintah Nomor 102 Tahun 2012 tentang Perubahan atas Peraturan Pemerintah Nomor 37 Tahun 2007 tentang Pelaksanaan Undang-Undang No. 23 Tahun 2006 tentang Administrasi Kependudukan
5. Peraturan Menteri Dalam Negeri R.I. Nomor 25 Tahun 2011 tentang Pedoman Pengkajian Pengembangan dan Pengelolaan Sistem Informasi Administrasi Kependudukan

### 2. PENGERTIAN

- *Penduduk* adalah Warga Negara Indonesia dan Orang Asing yang bertempat tinggal di Indonesia (Undang-undang No. 24 Tahun 2013 Pasal 1 Nomor 2.)
- *Menteri* adalah menteri yang bertanggung jawab dalam urusan pemerintahan dalam negeri (Undang-undang No. 24 Tahun 2013 Pasal 1 Nomor 5.)
- *Penyelenggara* adalah Pemerintah, pemerintah provinsi dan pemerintah kabupaten/kota yang bertanggung jawab dan berwenang dalam urusan Administrasi Kependudukan (Undang-undang No. 24 Tahun 2013 Pasal 1 Nomor 6.)
- *Instansi Pelaksana* adalah perangkat pemerintah kabupaten/kota yang bertanggung jawab dan berwenang melaksanakan pelayanan dalam urusan Administrasi Kependudukan (Undang-undang No. 24 Tahun 2013 Pasal 1 Nomor 7.)
- *Data Kependudukan* adalah data perseorangan dan/atau data agregat yang terstruktur sebagai hasil dari kegiatan Pendaftaran Penduduk dan Pencatatan Sipil (Undang-undang No. 24 Tahun 2013 Pasal 1 Nomor 9.)  
Data Kependudukan terdiri atas data perseorangan dan/atau data agregat Penduduk (Pasal 58 Ayat (1))
- *Data Agregat meliputi* himpunan data perseorangan yang berupa data kuantitatif dan data kualitatif (Undang-undang No. 24 Tahun 2013 Pasal 58 Ayat (3)).
- *Data Agregat* adalah kumpulan data tentang Peristiwa Kependudukan, Peristiwa Penting, Jenis Kelamin, Kelompok Usia, Agama, Pendidikan dan Pekerjaan. Data Kuantitatif adalah data yang berupa angka-angka. Data Kualitatif adalah data yang berupa penjelasan (Undang-undang No. 24 Tahun 2013 Penjelasan Pasal 58 Ayat (3)).

- *Database* adalah kumpulan berbagai jenis data kependudukan yang tersimpan secara sistematis, terstruktur dan saling berhubungan dengan menggunakan perangkat lunak, perangkat keras dan jaringan komunikasi data (Peraturan Menteri Dalam Negeri R.I. Nomor 25 Tahun 2011).

### **3. KEWENANGAN DAN TUGAS**

- a. Pengelolaan dan penyajian Data Kependudukan berskala Nasional merupakan kewenangan Menteri Dalam Negeri (Undang-Undang No. 24 Tahun 2013 Pasal 5 huruf e). Data Kependudukan skala Nasional diterbitkan secara berkala per semester, yaitu untuk semester pertama yang diterbitkan tanggal 30 Juni dan semester kedua yang diterbitkan tanggal 31 Desember. (Undang-undang No. 24 Tahun 2013 Penjelasan Pasal 5 huruf e).
- b. Penyajian Data Kependudukan berskala Provinsi berasal dari Data Kependudukan yang telah dikonsolidasikan dan dibersihkan oleh Kementerian Dalam Negeri merupakan kewenangan Gubernur (Undang-Undang No. 24 Tahun 2013 Pasal 6 huruf d). Data Kependudukan berskala Provinsi diterbitkan secara berkala per semester, yaitu untuk semester pertama yang diterbitkan tanggal 30 Juni dan semester kedua yang diterbitkan tanggal 31 Desember (Undang-undang No. 24 Tahun 2013 Penjelasan Pasal 6 huruf d).
- c. Penyajian Data Kependudukan berskala Kabupaten/Kota berasal dari Data Kependudukan yang telah dikonsolidasikan dan dibersihkan oleh Kementerian Dalam Negeri merupakan kewenangan Bupati/Walikota (Undang-Undang No. 24 Tahun 2013 Pasal 7 ayat (1) huruf g). Kecuali di Provinsi Daerah Khusus Ibukota dilaksanakan oleh Pemerintah Provinsi Daerah Khusus Ibukota Jakarta (Undang-undang No. 24 Tahun 2013 Pasal 7 ayat (2)). Data Kependudukan berskala Kabupaten/Kota diterbitkan secara berkala per semester, yaitu untuk semester pertama yang diterbitkan tanggal 30 Juni dan semester kedua yang diterbitkan tanggal 31 Desember (Undang-undang No. 24 Tahun 2013 Penjelasan 7 ayat (1) huruf g).
- d. Pengelolaan Database Kependudukan dilakukan oleh
  1. Direktorat Jenderal Kependudukan dan Pencatatan Sipil, Kementerian Dalam Negeri;
  2. Satuan Kerja Perangkat Daerah Provinsi yang membidangi urusan kependudukan dan pencatatan sipil; dan
  3. Dinas Kependudukan dan Pencatatan Sipil Kabupaten/Kota (Peraturan Menteri Dalam Negeri R.I. Nomor 25 Tahun 2011, Pasal 40).
- e. Pengelolaan Database Kependudukan oleh Direktorat Jenderal Kependudukan dan Pencatatan Sipil Kementerian Dalam Negeri, berupa verifikasi dan validasi data serta penyajian dan pendistribusian data berskala nasional (Peraturan Menteri Dalam Negeri R.I. Nomor 25 Tahun 2011, Pasal 41 Ayat (1)).
- f. Pengelolaan Database Kependudukan oleh Satuan Kerja Perangkat Daerah Provinsi yang membidangi urusan kependudukan dan pencatatan sipil, berupa verifikasi dan validasi data serta penyajian dan pendistribusian data berskala provinsi (Peraturan Menteri Dalam Negeri R.I. Nomor 25 Tahun 2011, Pasal 41 Ayat (2)).

- g. Pengelolaan Database Kependudukan oleh Dinas Kependudukan dan Pencatatan Sipil Kabupaten/Kota, meliputi
1. Perekaman pendaftaran penduduk dan pencatatan sipil;
  2. Verifikasi dan validasi data;
  3. Pengiriman data ke Direktorat Jenderal Kependudukan dan Pencatatan Sipil Kementerian Dalam Negeri dan ke provinsi; dan
  4. Penyajian dan pendistribusian data berskala Kabupaten/Kota. (Peraturan Menteri Dalam Negeri R.I. Nomor 25 Tahun 2011, Pasal 41 Ayat (3))



## **PENGUMPULAN (KONSOLIDASI) DATABASE SIAK KABUPATEN/KOTA**

Undang-undang No. 24 Tahun 2013 tentang Perubahan atas Undang-undang No. 23 Tahun 2006 tentang Administrasi Kependudukan, Pasal 6 huruf d dan Pasal 7 huruf g mengamanatkan bahwa penyajian Data Kependudukan berskala Provinsi atau Kabupaten/Kota berasal dari Data Kependudukan yang telah dikonsolidasikan dan dibersihkan (DKB) oleh Kementerian Dalam Negeri.

Dalam rangka mengefektifkan amanat Undang-undang No. 24 Tahun 2013, Kementerian Dalam Negeri melalui Direktorat Jenderal Kependudukan dan Pencatatan Sipil, Direktorat Pengelolaan Informasi Administrasi Kependudukan memanfaatkan jaringan komunikasi data (On line) agar Database SIAK (khususnya database pendaftaran penduduk) dari setiap Dinas Kependudukan dan Pencatatan Sipil (Disdukcapil) Kabupaten/Kota terkumpul (konsolidasi) di Kementerian Dalam Negeri.

Khusus Disdukcapil Kabupaten/Kota yang terkendala jaringan komunikasi data, Tim PDAK berkoordinasi dengan Sub Direktorat Sistem Informasi Administrasi Kependudukan (SIAK) dan Penyedia Jasa Jaringan serta Administrator Database/Pengelola SIAK Kabupaten/Kota. Apabila upaya maksimal mengatasi masalah kendala jaringan komunikasi data (Offline), Tim PDAK menghubungi dan meminta kepada Administrator Database/Pengelola SIAK Kabupaten/Kota agar sesegera mungkin file DMP (backup database) diterima Tim PDAK.



**DATA AGREGAT KEPENDUDUKAN  
SEMESTER II TAHUN 2024**

## A. KUANTITAS PENDUDUK

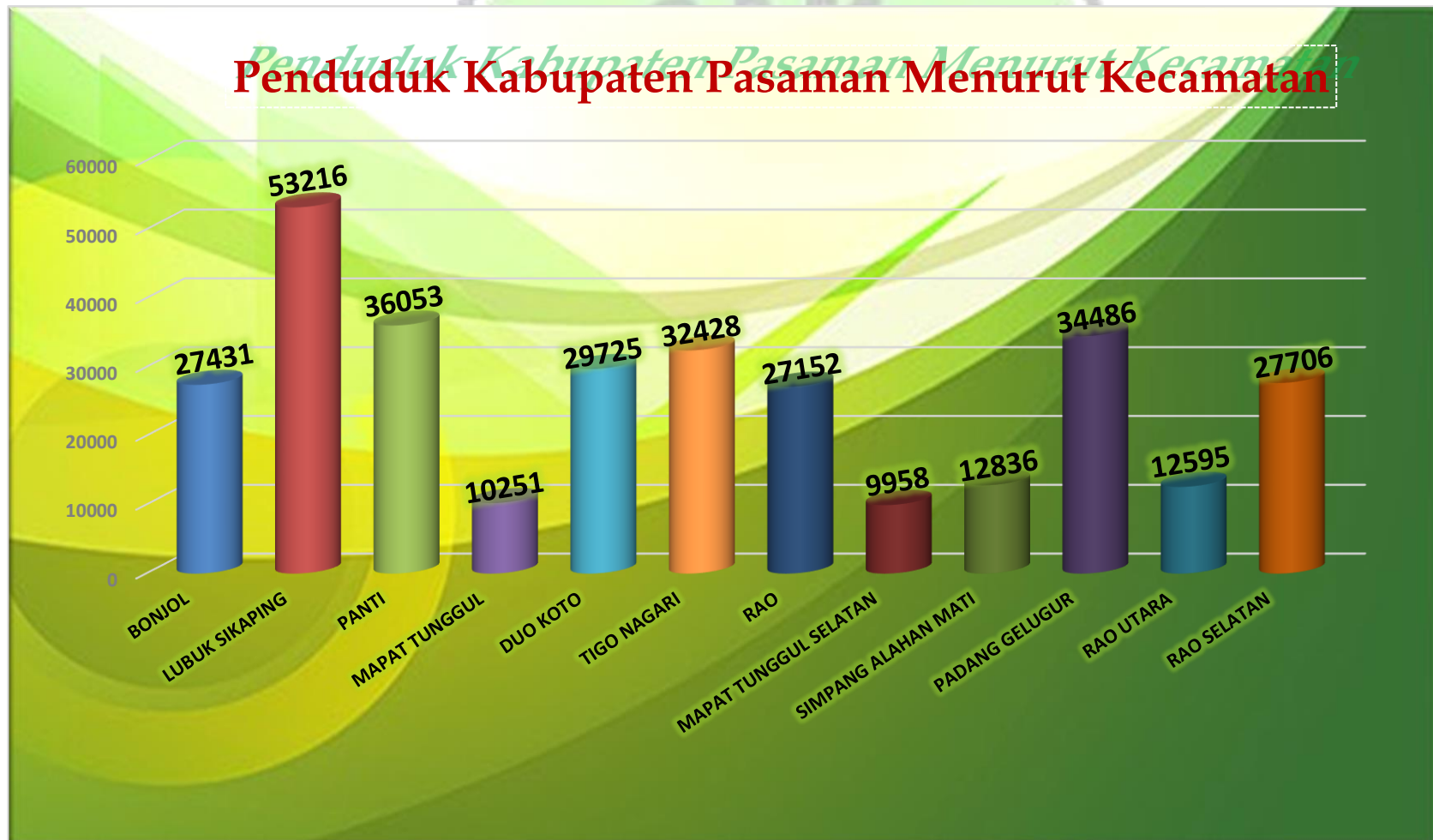
### 1. Persebaran Penduduk

#### 1.1. Jumlah Penduduk Kecamatan Menurut Jenis Kelamin

NO	KECAMATAN	JUMLAH PENDUDUK (JIWA)		TOTAL
		LAKI-LAKI	PEREMPUAN	
1	BONJOL	13.893	13.538	27.431
2	LUBUK SIKAPING	26.548	26.668	53.216
3	PANTI	18.120	17.933	36.053
4	MAPAT TUNGGUL	5.223	5.028	10.251
5	DUO KOTO	14.935	14.790	29.725
6	TIGO NAGARI	16.464	15.964	32.428
7	RAO	13.603	13.549	27.152
8	MAPAT TUNGGUL SELATAN	5.077	4.881	9.958
9	SIMPANG ALAHAN MATI	6.462	6.374	12.836
10	PADANG GELUGUR	17.213	17.273	34.486
11	RAO UTARA	6.382	6.213	12.595
12	RAO SELATAN	13.756	13.950	27.706
<b>JUMLAH</b>		<b>157.676</b>	<b>156.161</b>	<b>313.837</b>

Sumber : DKB Semester II 2024 (diolah)

1.2. Grafik Jumlah Penduduk Kabupaten Pasaman Menurut Kecamatan



### 1.3. Jumlah Penduduk Nagari Menurut Jenis Kelamin

NO	NAGARI	JENIS KELAMIN				PENDUDUK	
		LAKI-LAKI		PEREMPUAN		n(Jiwa)	(%)
		n(Jiwa)	(%)	n(Jiwa)	(%)		
1	LIMO KOTO	3.034	1,92	2.936	1,88	5.970	1,90
2	KOTO KACIAK	1.788	1,13	1.688	1,08	3.476	1,11
3	GANGGO MUDIAK	2.540	1,61	2.473	1,58	5.013	1,60
4	GANGGO HILIA	4.303	2,73	4.226	2,71	8.529	2,72
5	KOTO KACIAK BARAT	2.228	1,41	2.215	1,42	4.443	1,42
6	TANJUANG BARINGIN	2.920	1,85	2.938	1,88	5.858	1,87
7	JAMBAK	1.114	0,71	1.149	0,74	2.263	0,72
8	DURIAN TINGGI	2.968	1,88	2.936	1,88	5.904	1,88
9	PAUAH	4.461	2,83	4.530	2,90	8.991	2,86
10	AIA MANGGIH	1.632	1,04	1.659	1,06	3.291	1,05
11	SUNDATA	1.186	0,75	1.059	0,68	2.245	0,72
12	TANJUANG BARINGIN UTARA	1.305	0,83	1.343	0,86	2.648	0,84
13	TANJUANG BARINGIN SELATAN	1.571	1,00	1.559	1,00	3.130	1,00
14	AIA MANGGIH UTARA	1.713	1,09	1.823	1,17	3.536	1,13
15	AIA MANGGIH SELATAN	1.604	1,02	1.625	1,04	3.229	1,03
16	AIA MANGGIH BARAT	1.664	1,06	1.674	1,07	3.338	1,06
17	SUNDATA UTARA	1.694	1,07	1.637	1,05	3.331	1,06
18	SUNDATA SELATAN	2.716	1,72	2.736	1,75	5.452	1,74
19	PANTI	3.957	2,51	3.954	2,53	7.911	2,52
20	PANTI TIMUR	5.270	3,34	5.341	3,42	10.611	3,38

21	PANTI SELATAN	7.023	4,45	6.810	4,36	13.833	4,41
22	PANTI UTARA	1.870	1,19	1.828	1,17	3.698	1,18
23	MUARA TAIS	2.040	1,29	1.942	1,24	3.982	1,27
24	LUBUAK GADANG	929	0,59	884	0,57	1.813	0,58
25	PINTU PADANG	910	0,58	942	0,60	1.852	0,59
26	MUARO TAIS KOTO GADANG	1.344	0,85	1.260	0,81	2.604	0,83
27	SIMPANG TONANG	1.466	0,93	1.472	0,94	2.938	0,94
28	CUBADAK	2.106	1,34	2.054	1,32	4.160	1,33
29	SIMPANG TONANG SELATAN	1.489	0,94	1.494	0,96	2.983	0,95
30	SIMPANG TONANG UTARA	2.826	1,79	2.974	1,90	5.800	1,85
31	CUBADAK TIMUR	1.389	0,88	1.425	0,91	2.814	0,90
32	CUBADAK TENGAH	2.559	1,62	2.532	1,62	5.091	1,62
33	CUBADAK BARAT	3.100	1,97	2.839	1,82	5.939	1,89
34	MALAMPAH	2.617	1,66	2.514	1,61	5.131	1,63
35	LADANG PANJANG	3.074	1,95	3.050	1,95	6.124	1,95
36	BINJAI	3.915	2,48	3.777	2,42	7.692	2,45
37	MALAMPAH BARAT	3.191	2,02	3.098	1,98	6.289	2,00
38	LADANG PANJANG BARAT	3.667	2,33	3.525	2,26	7.192	2,29
39	TARUANG TARUANG	4.330	2,75	4.266	2,73	8.596	2,74
40	PADANG MANTINGGI	1.964	1,25	2.002	1,28	3.966	1,26
41	TARUANG TARUANG SELATAN	3.123	1,98	3.161	2,02	6.284	2,00
42	TARUANG TARUANG UTARA	2.393	1,52	2.296	1,47	4.689	1,49
43	PADANG MANTINGGI UTARA	1.793	1,14	1.824	1,17	3.617	1,15
44	SILAYANG	2.256	1,43	2.181	1,40	4.437	1,41
45	MUARO SUNGAI LOLO	2.821	1,79	2.700	1,73	5.521	1,76

46	ALAHAN MATI	1.188	0,75	1.182	0,76	2.370	0,76
47	SIMPANG	1.974	1,25	1.961	1,26	3.935	1,25
48	ALAHAN MATI HILIA	1.070	0,68	1.099	0,70	2.169	0,69
49	SIMPANG UTARA	2.230	1,41	2.132	1,37	4.362	1,39
50	PADANG GELUGUR	7.705	4,89	7.720	4,94	15.425	4,91
51	SONTANG CUBADAK	4.023	2,55	4.044	2,59	8.067	2,57
52	SITOMBOL PADANG GELUGUA	1.949	1,24	1.983	1,27	3.932	1,25
53	BAHAGIA PADANG GELUGUA	3.536	2,24	3.526	2,26	7.062	2,25
54	KOTO NOPAN	1.654	1,05	1.618	1,04	3.272	1,04
55	KOTO RAJO	2.335	1,48	2.208	1,41	4.543	1,45
56	LANGUANG	2.393	1,52	2.387	1,53	4.780	1,52
57	LANSEK KADOK	2.142	1,36	2.197	1,41	4.339	1,38
58	LUBUAK LAYANG	2.770	1,76	2.920	1,87	5.690	1,81
59	TANJUNG BETUNG	1.993	1,26	1.976	1,27	3.969	1,26
60	LANSEK KADOK BARAT	2.326	1,48	2.364	1,51	4.690	1,49
61	TANJUNG BETUNG UTARA	2.476	1,57	2.471	1,58	4.947	1,58
62	TANJUNG BETUNG TIMUR	2.049	1,30	2.022	1,29	4.071	1,30
<b>KABUPATEN PASAMAN</b>		<b>157.676</b>	<b>100,00</b>	<b>156.161</b>	<b>100,00</b>	<b>313.837</b>	<b>100,00</b>

Sumber : DKB Semester II 2024 (diolah)

## 2. Penduduk Menurut Kelompok Umur dan Jenis Kelamin

### 2.1. Jumlah Penduduk Kabupaten Pasaman menurut Kelompok Umur dan Jenis Kelamin

KELOMPOK UMUR	JENIS KELAMIN (JIWA)		TOTAL (JIWA)
	PRIA	WANITA	
1	2	3	4
00-04	11.466	10.649	22.115
05-09	14.588	13.682	28.270
10-14	15.880	14.661	30.541
15-19	14.772	14.414	29.186
20-24	14.898	14.435	29.333
25-29	13.140	11.798	24.938
30-34	11.021	10.051	21.072
35-39	11.104	10.677	21.781
40-44	11.650	11.005	22.655
45-49	9.613	9.565	19.178
50-54	7.831	8.073	15.904
55-59	6.639	7.275	13.914
60-64	5.647	6.832	12.479
65-69	4.265	5.306	9.571
70-74	2.783	3.559	6.342
>75	2.379	4.179	6.558
<b>JUMLAH</b>	<b>157.676</b>	<b>156.161</b>	<b>313.837</b>

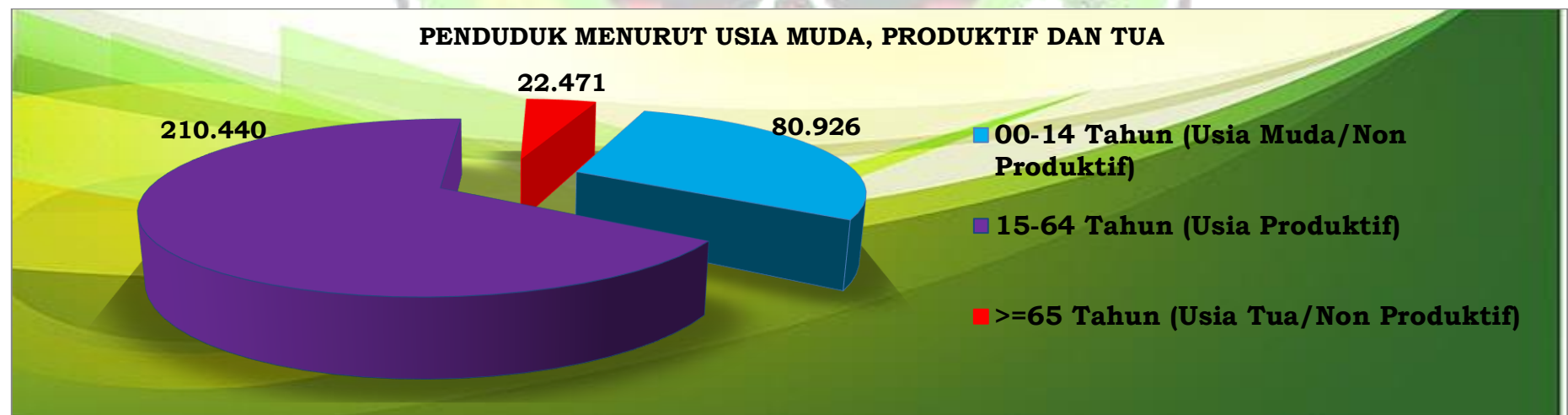
Sumber : DKB Semester II 2024 (diolah)

2.2. Penduduk Kabupaten Pasaman menurut Usia Muda (0-14), Produktif (15-64) dan Tua (>= 65)

NO	USIA NON PRODUKTIF DAN PRODUKTIF	JENIS KELAMIN				PENDUDUK	
		LAKI-LAKI		PEREMPUAN		n(JIWA)	( % )
		n(JIWA)	( % )	n(JIWA)	( % )		
1	00-14 Tahun (Usia Muda/Non Produktif)	41.934	27	38.992	25	80.926	26
2	15-64 Tahun (Usia Produktif)	106.315	67	104.125	67	210.440	67
3	>=65 Tahun (Usia Tua/Non Produktif)	9.427	6	13.044	8	22.471	7
<b>KABUPATEN PASAMAN</b>		<b>157.676</b>	<b>50</b>	<b>156.161</b>	<b>50</b>	<b>313.837</b>	<b>100</b>

Sumber : DKB Semester II 2024 (diolah)

2.3. Grafik Penduduk menurut Usia Muda (0-14), Produktif (15-64) dan Tua (>= 65)



#### 2.4. Penduduk Kecamatan menurut Usia Produktif (15-64 Tahun) dan Jenis Kelamin

NO	KECAMATAN	PENDUDUK	USIA PRODUKTIF (15-64) TAHUN			PERSENTASE
			LAKI-LAKI	PEREMPUAN	JUMLAH	
		n(JIWA)	n(JIWA)	n(JIWA)	n(JIWA)	%
1	BONJOL	27.431	9.338	8.845	18.183	66,29
2	LUBUK SIKAPING	53.216	17.934	17.846	35.780	67,24
3	PANTI	36.053	12.280	12.107	24.387	67,64
4	MAPAT TUNGGUL	10.251	3.697	3.514	7.211	70,34
5	DUO KOTO	29.725	10.141	9.782	19.923	67,02
6	TIGO NAGARI	32.428	10.702	10.391	21.093	65,05
7	RAO	27.152	9.121	9.083	18.204	67,04
8	MAPAT TUNGGUL SELATAN	9.958	3.508	3.359	6.867	68,96
9	SIMPANG ALAHAN MATI	12.836	4.320	4.134	8.454	65,86
10	PADANG GELUGUR	34.486	11.606	11.424	23.030	66,78
11	RAO UTARA	12.595	4.364	4.233	8.597	68,26
12	RAO SELATAN	27.706	9.304	9.407	18.711	67,53
<b>KABUPATEN PASAMAN</b>		<b>313.837</b>	<b>106.315</b>	<b>104.125</b>	<b>210.440</b>	<b>67,05</b>

Sumber : DKB Semester II 2024 (diolah)

## 2.5. Penduduk Nagari menurut Usia Produktif (15-64 Tahun) dan Jenis Kelamin

NO	NAGARI	PENDUDUK	USIA PRODUKTIF (15-64) TAHUN			PERSENTASE
			LAKI-LAKI	PEREMPUAN	JUMLAH	%
		n(JIWA)	n(JIWA)	n(JIWA)	n(JIWA)	
1	LIMO KOTO	5.970	2.063	1.874	3.937	65,95
2	KOTO KACIAK	3.476	1.198	1.149	2.347	67,52
3	GANGGO MUDIAK	5.013	1.715	1.647	3.362	67,07
4	GANGGO HILIA	8.529	2.859	2.764	5.623	65,93
5	KOTO KACIAK BARAT	4.443	1.503	1.411	2.914	65,59
6	TANJUANG BARINGIN	5.858	1.990	2.027	4.017	68,57
7	JAMBAK	2.263	757	753	1.510	66,73
8	DURIAN TINGGI	5.904	2.030	1.986	4.016	68,02
9	PAUAH	8.991	3.043	3.098	6.141	68,30
10	AIA MANGGIH	3.291	1.096	1.064	2.160	65,63
11	SUNDATA	2.245	797	731	1.528	68,06
12	TANJUANG BARINGIN UTARA	2.648	896	909	1.805	68,16
13	TANJUANG BARINGIN SELATAN	3.130	1.047	1.034	2.081	66,49
14	AIA MANGGIH UTARA	3.536	1.126	1.179	2.305	65,19
15	AIA MANGGIH SELATAN	3.229	1.081	1.067	2.148	66,52
16	AIA MANGGIH BARAT	3.338	1.090	1.103	2.193	65,70
17	SUNDATA UTARA	3.331	1.158	1.114	2.272	68,21
18	SUNDATA SELATAN	5.452	1.823	1.781	3.604	66,10
19	PANTI	7.911	2.653	2.616	5.269	66,60
20	PANTI TIMUR	10.611	3.604	3.669	7.273	68,54

21	PANTI SELATAN	13.833	4.730	4.622	9.352	67,61
22	PANTI UTARA	3.698	1.293	1.200	2.493	67,41
23	MUARA TAIS	3.982	1.436	1.369	2.805	70,44
24	LUBUAK GADANG	1.813	669	622	1.291	71,21
25	PINTU PADANG	1.852	652	661	1.313	70,90
26	MUARO TAIS KOTO GADANG	2.604	940	862	1.802	69,20
27	SIMPANG TONANG	2.938	1.005	1.002	2.007	68,31
28	CUBADAK	4.160	1.421	1.386	2.807	67,48
29	SIMPANG TONANG SELATAN	2.983	1.046	1.028	2.074	69,53
30	SIMPANG TONANG UTARA	5.800	1.908	1.905	3.813	65,74
31	CUBADAK TIMUR	2.814	956	929	1.885	66,99
32	CUBADAK TENGAH	5.091	1.746	1.694	3.440	67,57
33	CUBADAK BARAT	5.939	2.059	1.838	3.897	65,62
34	MALAMPAH	5.131	1.725	1.623	3.348	65,25
35	LADANG PANJANG	6.124	2.007	1.976	3.983	65,04
36	BINJAI	7.692	2.528	2.443	4.971	64,63
37	MALAMPAH BARAT	6.289	2.067	1.988	4.055	64,48
38	LADANG PANJANG BARAT	7.192	2.375	2.361	4.736	65,85
39	TARUANG TARUANG	8.596	2.868	2.852	5.720	66,54
40	PADANG MANTINGGI	3.966	1.318	1.336	2.654	66,92
41	TARUANG TARUANG SELATAN	6.284	2.090	2.069	4.159	66,18
42	TARUANG TARUANG UTARA	4.689	1.596	1.590	3.186	67,95
43	PADANG MANTINGGI UTARA	3.617	1.249	1.236	2.485	68,70
44	SILAYANG	4.437	1.593	1.532	3.125	70,43
45	MUARO SUNGAI LOLO	5.521	1.915	1.827	3.742	67,78
46	ALAHAN MATI	2.370	776	756	1.532	64,64

47	SIMPANG	3.935	1.321	1.274	2.595	65,95
48	ALAHAN MATI HILIA	2.169	702	702	1.404	64,73
49	SIMPANG UTARA	4.362	1.521	1.402	2.923	67,01
50	PADANG GELUGUR	15.425	5.175	5.094	10.269	66,57
51	SONTANG CUBADAK	8.067	2.730	2.645	5.375	66,63
52	SITOMBOL PADANG GELUGUA	3.932	1.330	1.345	2.675	68,03
53	BAHAGIA PADANG GELUGUA	7.062	2.371	2.340	4.711	66,71
54	KOTO NOPAN	3.272	1.134	1.111	2.245	68,61
55	KOTO RAJO	4.543	1.591	1.510	3.101	68,26
56	LANGUANG	4.780	1.639	1.612	3.251	68,01
57	LANSEK KADOK	4.339	1.498	1.514	3.012	69,42
58	LUBUAK LAYANG	5.690	1.916	1.979	3.895	68,45
59	TANJUNG BETUNG	3.969	1.366	1.355	2.721	68,56
60	LANSEK KADOK BARAT	4.690	1.518	1.575	3.093	65,95
61	TANJUNG BETUNG UTARA	4.947	1.646	1.590	3.236	65,41
62	TANJUNG BETUNG TIMUR	4.071	1.360	1.394	2.754	67,65
<b>KABUPATEN PASAMAN</b>		<b>313.837</b>	<b>106.315</b>	<b>104.125</b>	<b>210.440</b>	<b>67,05</b>

Sumber : DKB Semester II 2024 (diolah)

### 3. Penduduk Menurut Pendidikan Yang Ditamatkan

Penduduk Kabupaten Pasaman menurut Pendidikan Ditamatkan dan Jenis Kelamin

PENDIDIKAN	JENIS KELAMIN (JIWA)		TOTAL (JIWA)
	PRIA	WANITA	
1	2	3	4
TIDAK/BELUM SEKOLAH	38.334	35.842	74.176
BELUM TAMAT SD/SEDERAJAT	35.587	32.625	68.212
TAMAT SD/SEDERAJAT	30.257	30.328	60.585
SLTP/SEDERAJAT	21.105	20.754	41.859
SLTA/SEDERAJAT	25.580	24.304	49.884
DIPLOMA I/II	423	912	1.335
AKADEMI/DIPLOMA III/S.MUDA	949	2.187	3.136
DIPLOMA IV/STRATA I	5.155	8.970	14.125
STRATA II	276	234	510
STRATA III	10	5	15
<b>JUMLAH</b>	<b>157.676</b>	<b>156.161</b>	<b>313.837</b>

Sumber : DKB Semester II 2024 (diolah)

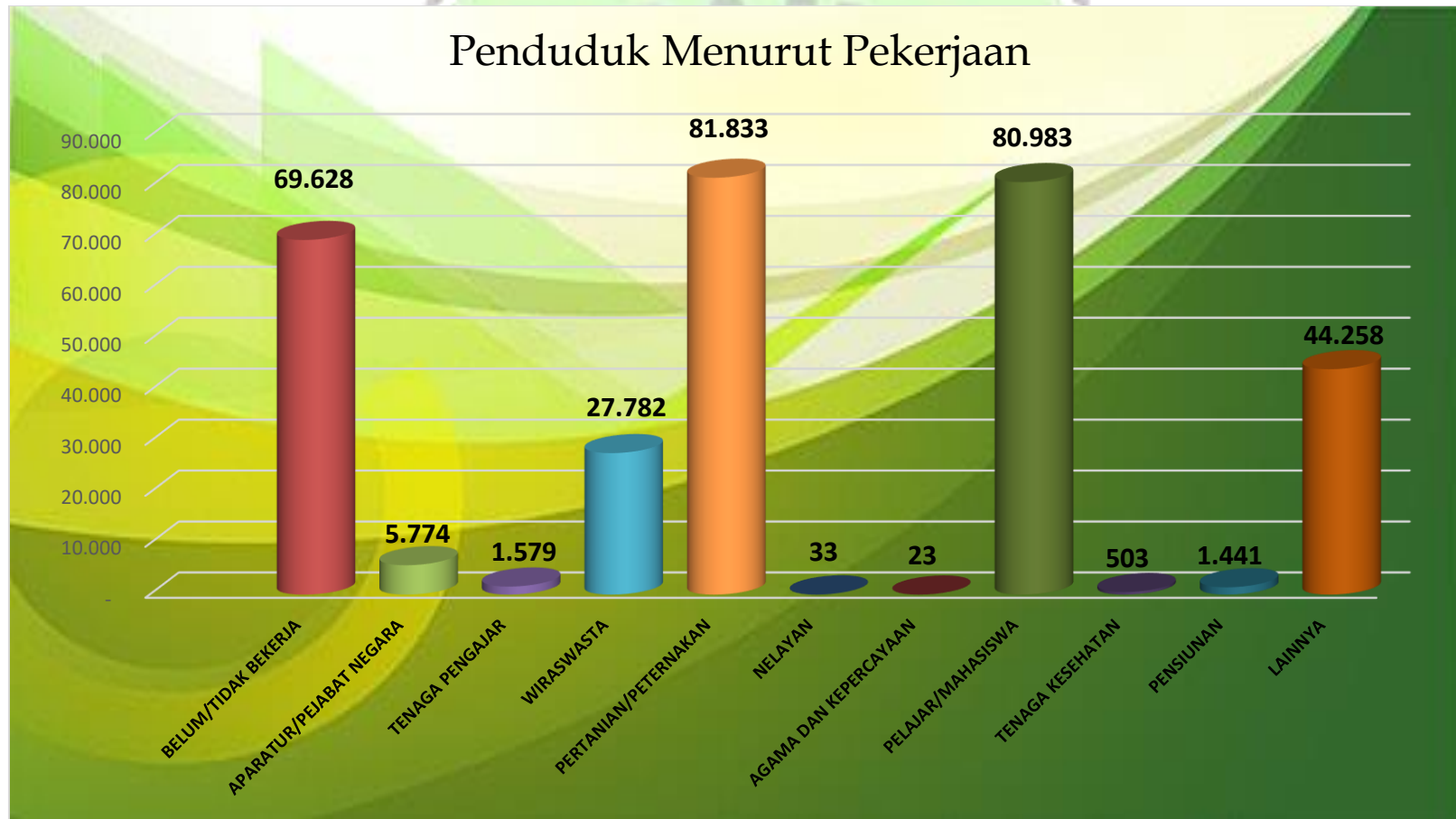
#### 4. Penduduk Menurut Pekerjaan

##### 4.1. Penduduk Kabupaten Pasaman Menurut Pekerjaan dan Jenis Kelamin

JENIS PEKERJAAN	JENIS KELAMIN (JIWA)		TOTAL (JIWA)
	PRIA	WANITA	
BELUM/TIDAK BEKERJA	37.193	32.435	69.628
APARATUR/PEJABAT NEGARA	2.800	2.974	5.774
TENAGA PENGAJAR	386	1.193	1.579
WIRASWASTA	21.194	6.588	27.782
PERTANIAN/PETERNAKAN	51.718	30.115	81.833
NELAYAN	28	5	33
AGAMA DAN KEPERCAYAAN	21	2	23
PELAJAR/MAHASISWA	43.343	37.640	80.983
TENAGA KESEHATAN	70	433	503
PENSIUNAN	886	555	1.441
LAINNYA	37	44.221	44.258
<b>JUMLAH</b>	<b>157.676</b>	<b>156.161</b>	<b>313.837</b>

Sumber : DKB Semester II 2024 (diolah)

#### 4.2. Grafik Penduduk Kabupaten Pasaman Menurut Pekerjaan



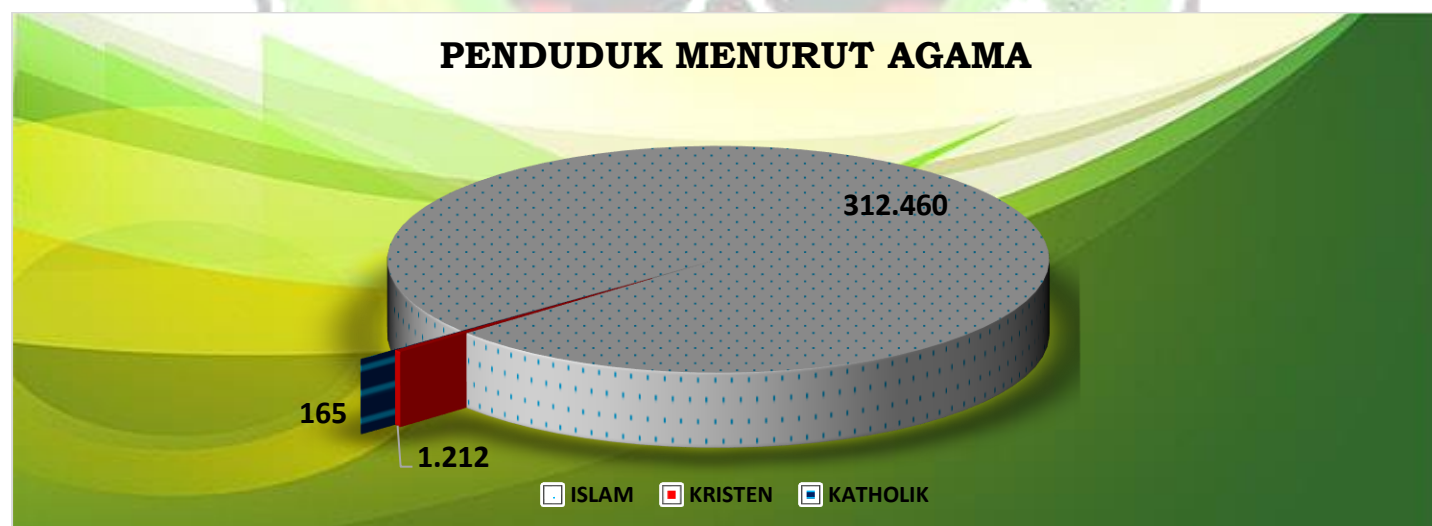
## 5. Penduduk Menurut Agama

### 5.1. Penduduk Menurut Agama dan Jenis Kelamin

AGAMA	JENIS KELAMIN (JIWA)		TOTAL (JIWA)
	PRIA	WANITA	
1	2	3	4
ISLAM	156.989	155.471	312.460
KRISTEN	602	610	1.212
KATHOLIK	85	80	165
HINDU	0	0	0
BUDHA	0	0	0
KONGHUCU	0	0	0
KEPERCAYAAN	0	0	0
<b>JUMLAH</b>	<b>157.676</b>	<b>156.161</b>	<b>313.837</b>

Sumber : DKB Semester II 2024 (diolah)

### 5.2. Grafik Penduduk Menurut Agama



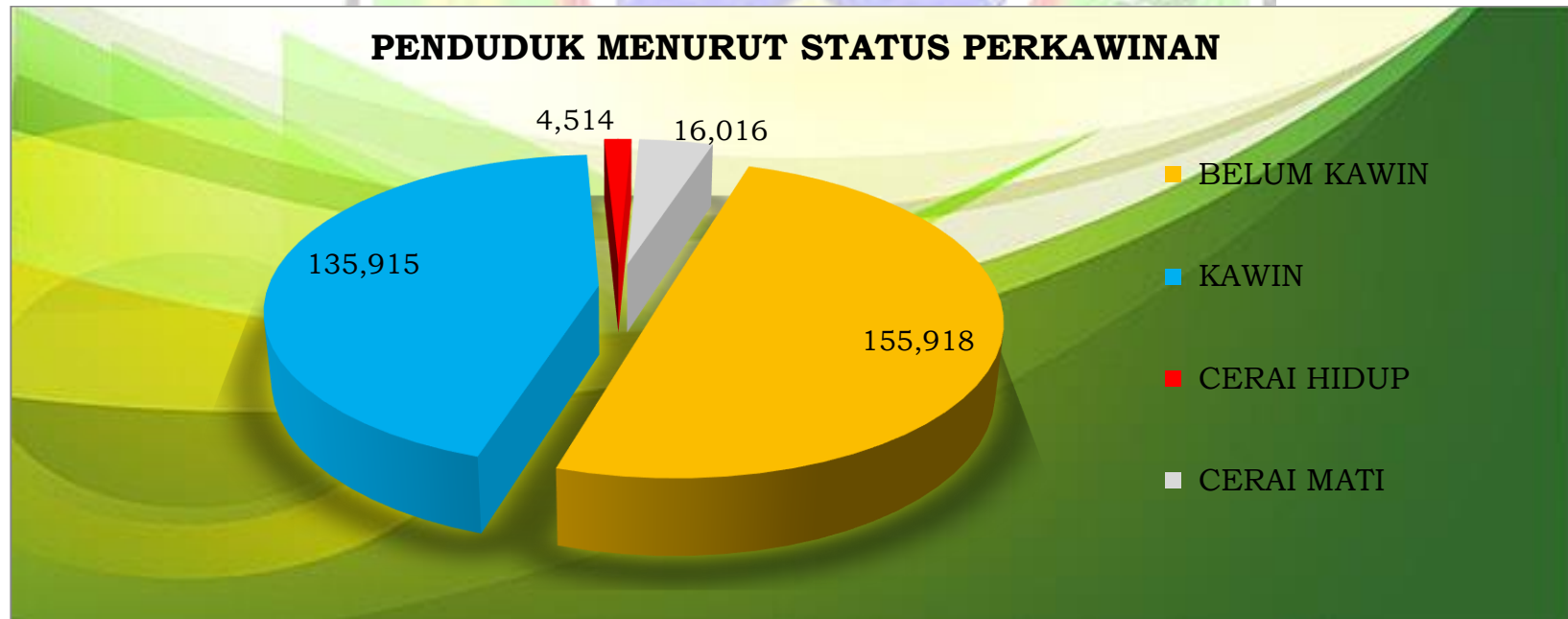
## 6. Penduduk Menurut Status Perkawinan

### 6.1. Penduduk Menurut Status Perkawinan dan Jenis Kelamin

STATUS KAWIN	JENIS KELAMIN (JIWA)		TOTAL (JIWA)
	PRIA	WANITA	
1	2	3	4
BELUM KAWIN	85.993	70.795	155,918
KAWIN	67.852	68.258	135,915
CERAI HIDUP	1.501	3.130	4,514
CERAI MATI	2.330	13.978	16,016
<b>JUMLAH</b>	<b>157.676</b>	<b>156.161</b>	<b>313.837</b>

Sumber : DKB Semester II 2024 (diolah)

### 6.2. Grafik Penduduk Menurut Status Perkawinan



## 7. Penduduk Menurut Disabilitas

### Penduduk Menurut Disabilitas dan Jenis Kelamin

NO	JENIS KECACATAN	JENIS KELAMIN (JIWA)		TOTAL (JIWA)
		LAKI-LAKI	PEREMPUAN	
1	DISABILITAS FISIK	53	48	101
2	DISABILITAS NETRA/BUTA	43	26	69
3	DISABILITAS RUNGU/WICARA	64	77	141
4	DISABILITAS MENTAL/JIWA	241	125	366
5	DISABILITAS FISIK DAN MENTAL	23	24	47
6	DISABILITAS LAINNYA	13	8	21
<b>JUMLAH</b>		<b>437</b>	<b>308</b>	<b>745</b>

Sumber : DKB Semester II 2024 (diolah)

8. Penduduk Menurut Golongan Darah  
 Penduduk Menurut Golongan Darah dan Jenis Kelamin

GOLONGAN DARAH	JENIS KELAMIN (JIWA)		TOTAL (JIWA)
	PRIA	WANITA	
1	2	3	4
A	1.206	1.088	2.294
B	853	864	1.717
AB	438	399	837
O	1.798	1.370	3.168
A+	38	35	73
A-	7	10	17
B+	34	34	68
B-	6	4	10
AB+	36	24	60
AB-	24	10	34
O+	66	40	106
O-	338	340	678
TIDAK TAHU	152.832	151.943	304.775
<b>JUMLAH</b>	<b>157.676</b>	<b>156.161</b>	<b>313.837</b>

Sumber : DKB Semester II 2024 (diolah)

## B. KUANTITAS KELUARGA

### 1. Kepala Keluarga Menurut Kecamatan dan Jenis Kelamin

No	KECAMATAN	Laki-Laki (Jiwa)		Perempuan (Jiwa)		TOTAL	
		Jumlah	%	Jumlah	%	Jumlah	%
1	BONJOL	6.497	8,82	1.958	9,56	8.455	8,98
2	LUBUK SIKAPING	13.147	17,85	3.520	17,18	16.667	17,70
3	PANTI	8.587	11,66	2.286	11,16	10.873	11,55
4	MAPAT TUNGGUL	2.550	3,46	622	3,04	3.172	3,37
5	DUO KOTO	6.861	9,31	2.279	11,12	9.140	9,71
6	TIGO NAGARI	7.409	10,06	1.694	8,27	9.103	9,67
7	RAO	6.041	8,20	1.827	8,92	7.868	8,36
8	MAPAT TUNGGUL SELATAN	2.377	3,23	498	2,43	2.875	3,05
9	SIMPANG ALAHAN MATI	3.051	4,14	955	4,66	4.006	4,26
10	PADANG GELUGUR	7.817	10,61	2.423	11,83	10.240	10,88
11	RAO UTARA	2.827	3,84	784	3,83	3.611	3,84
12	RAO SELATAN	6.492	8,81	1.642	8,01	8.134	8,64
<b>JUMLAH</b>		<b>73.656</b>	<b>100</b>	<b>20.488</b>	<b>100</b>	<b>94.144</b>	<b>100</b>

Sumber : DKB Semester II 2024 (diolah)

## 2. Jumlah Kepala Keluarga Menurut Nagari dan Jenis Kelamin

No	NAGARI	Jenis Kelamin		KEPALA KELUARGA
		Laki-Laki	Perempuan	
		n(Jiwa)	n(Jiwa)	n(Jiwa)
1	LIMO KOTO	1.401	441	1.842
2	KOTO KACIAK	825	264	1.089
3	GANGGO MUDIAK	1.207	352	1.559
4	GANGGO HILIA	2.036	594	2.630
5	KOTO KACIAK BARAT	1.028	307	1.335
6	TANJUANG BARINGIN	1.475	364	1.839
7	JAMBAK	580	173	753
8	DURIAN TINGGI	1.459	396	1.855
9	PAUAH	2.203	590	2.793
10	AIA MANGGIH	841	251	1.092
11	SUNDATA	565	166	731
12	TANJUANG BARINGIN UTARA	653	167	820
13	TANJUANG BARINGIN SELATAN	784	192	976
14	AIA MANGGIH UTARA	847	252	1.099
15	AIA MANGGIH SELATAN	803	205	1.008
16	AIA MANGGIH BARAT	835	211	1.046
17	SUNDATA UTARA	804	208	1.012
18	SUNDATA SELATAN	1.298	345	1.643
19	PANTI	1.757	559	2.316
20	PANTI TIMUR	2.580	646	3.226
21	PANTI SELATAN	3.474	815	4.289

22	PANTI UTARA	776	266	1.042
23	MUARA TAIS	1.016	248	1.264
24	LUBUAK GADANG	449	111	560
25	PINTU PADANG	462	125	587
26	MUARO TAIS KOTO GADANG	623	138	761
27	SIMPANG TONANG	723	289	1.012
28	CUBADAK	974	331	1.305
29	SIMPANG TONANG SELATAN	694	228	922
30	SIMPANG TONANG UTARA	1.289	529	1.818
31	CUBADAK TIMUR	681	202	883
32	CUBADAK TENGAH	1.163	360	1.523
33	CUBADAK BARAT	1.337	340	1.677
34	MALAMPAH	1.178	287	1.465
35	LADANG PANJANG	1.391	361	1.752
36	BINJAI	1.700	370	2.070
37	MALAMPAH BARAT	1.464	284	1.748
38	LADANG PANJANG BARAT	1.676	392	2.068
39	TARUANG TARUANG	1.963	559	2.522
40	PADANG MANTINGGI	854	260	1.114
41	TARUANG TARUANG SELATAN	1.362	433	1.795
42	TARUANG TARUANG UTARA	1.104	324	1.428
43	PADANG MANTINGGI UTARA	758	251	1.009
44	SILAYANG	1.100	248	1.348
45	MUARO SUNGAI LOLO	1.277	250	1.527
46	ALAHAN MATI	579	226	805
47	SIMPANG	957	287	1.244
48	ALAHAN MATI HILIA	511	183	694

49	SIMPANG UTARA	1.004	259	1.263
50	PADANG GELUGUR	3.553	1.096	4.649
51	SONTANG CUBADAK	1.791	562	2.353
52	SITOMBOL PADANG GELUGUA	896	268	1.164
53	BAHAGIA PADANG GELUGUA	1.577	497	2.074
54	KOTO NOPAN	671	224	895
55	KOTO RAJO	1.049	275	1.324
56	LANGUANG	1.107	285	1.392
57	LANSEK KADOK	1.058	275	1.333
58	LUBUAK LAYANG	1.351	329	1.680
59	TANJUNG BETUNG	944	270	1.214
60	LANSEK KADOK BARAT	1.084	275	1.359
61	TANJUNG BETUNG UTARA	1.089	282	1.371
62	TANJUNG BETUNG TIMUR	966	211	1.177
<b>KABUPATEN</b>		<b>73.656</b>	<b>20.488</b>	<b>94.144</b>

Sumber : DKB Semester II 2024 (diolah)

### 3. Penduduk Menurut Keanggotaan Keluarga

#### 3.1. Penduduk Menurut Status Hubungan Dalam Keluarga dan Jenis Kelamin

No	Status Hubungan Dalam Keluarga	Laki-Laki (Jiwa)		Perempuan (Jiwa)		Total	
		Jumlah	%	Jumlah	%	Jumlah	%
1	KEPALA KELUARGA	73.656	46,71	20.488	13,12	94.144	30,00
2	SUAMI	0	0,00	0	0,00	0	0,00
3	ISTRI	0	0,00	65.228	41,77	65.228	20,78
4	ANAK	82.318	52,21	68.677	43,98	150.995	48,11
5	MENANTU	0	0,00	2	0,00	2	0,00
6	CUCU	621	0,39	504	0,32	1.125	0,36
7	ORANG TUA	23	0,01	221	0,14	244	0,08
8	MERTUA	37	0,02	303	0,19	340	0,11
9	FAMILI LAIN	966	0,61	659	0,42	1.625	0,52
10	PEMBANTU	1	0,00	1	0,00	2	0,00
11	LAINNYA	54	0,03	78	0,05	132	0,04
<b>TOTAL</b>		<b>157.676</b>	<b>100</b>	<b>156.161</b>	<b>100</b>	<b>313.837</b>	<b>100</b>

Sumber : DKB Semester II 2024 (diolah)

### 3.2. Penduduk dan Kepala Keluarga Serta Rata-Rata Jumlah Anggota Keluarga Menurut Kecamatan

NO	KECAMATAN	PENDUDUK	KEPALA KELUARGA	RATA-RATA ANGGOTA KK
		n(JIWA)	n(JIWA)	n(JIWA)
1	BONJOL	27.431	8.455	3,24
2	LUBUK SIKAPING	53.216	16.667	3,19
3	PANTI	36.053	10.873	3,32
4	MAPAT TUNGGUL	10.251	3.172	3,23
5	DUO KOTO	29.725	9.140	3,25
6	TIGO NAGARI	32.428	9.103	3,56
7	RAO	27.152	7.868	3,45
8	MAPAT TUNGGUL SELATAN	9.958	2.875	3,46
9	SIMPANG ALAHAN MATI	12.836	4.006	3,20
10	PADANG GELUGUR	34.486	10.240	3,37
11	RAO UTARA	12.595	3.611	3,49
12	RAO SELATAN	27.706	8.134	3,41
<b>KABUPATEN PASAMAN</b>		<b>313.837</b>	<b>94.144</b>	<b>3,33</b>

Sumber : DKB Semester II 2024 (diolah)

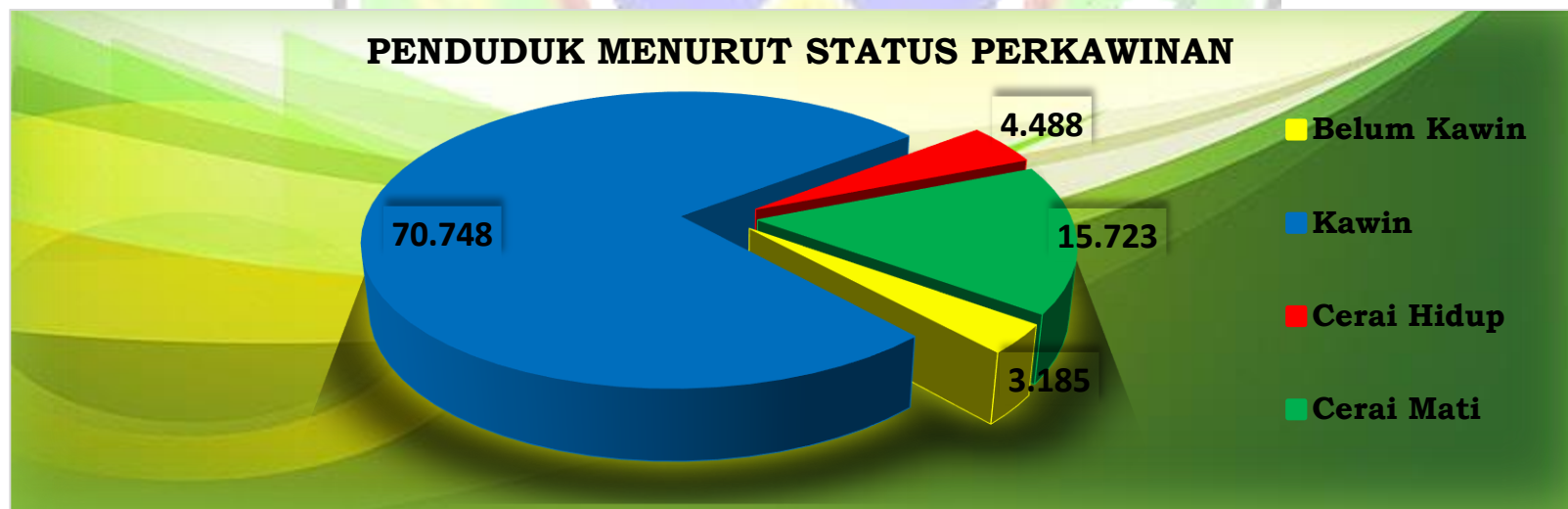
#### 4. Kepala Keluarga Kabupaten Pasaman Menurut Status Perkawinan

##### 4.1. Kepala Keluarga Kabupaten Pasaman Menurut Status Perkawinan dan Jenis Kelamin

No	Status Kawin	Laki-Laki (Jiwa)		Perempuan (Jiwa)		Total	
		Jumlah	%	Jumlah	%	Jumlah	%
1	Belum Kawin	2.128	2,89	1.057	5,16	3.185	3,38
2	Kawin	67.824	92,08	2.924	14,27	70.748	75,15
3	Cerai Hidup	1.438	1,95	3.050	14,89	4.488	4,77
4	Cerai Mati	2.266	3,08	13.457	65,68	15.723	16,70
<b>TOTAL</b>		<b>73.656</b>	<b>100</b>	<b>20.488</b>	<b>100</b>	<b>94.144</b>	<b>100</b>

Sumber : DKB Semester II 2024 (diolah)

##### 4.2. Grafik Kepala Keluarga Kabupaten Pasaman Menurut Status Perkawinan



## 5. Kepala Keluarga Menurut Pendidikan Yang Ditamatkan

Kepala Keluarga Menurut Pendidikan Ditamatkan dan Jenis Kelamin

No	Pendidikan	Laki-Laki (Jiwa)		Perempuan (Jiwa)		Total	
		Jumlah	%	Jumlah	%	Jumlah	%
1	Tidak/Belum Sekolah	5.297	7,19	2.330	11,37	7.627	8,10
2	Belum Tamat SD/Sederajat	14.321	19,44	5.172	25,24	19.493	20,71
3	Tamat SD/Sederajat	18.485	25,10	7.128	34,79	25.613	27,21
4	SLTP/Sederajat	12.518	17,00	2.411	11,77	14.929	15,86
5	SLTA/Sederajat	17.282	23,46	2.447	11,94	19.729	20,96
6	Diploma I/II	398	0,54	163	0,80	561	0,60
7	Akademi/Diploma III/Sarmud	784	1,06	190	0,93	974	1,03
8	Diploma IV/Strata I	4.301	5,84	624	3,05	4.925	5,23
9	Strata II	262	0,36	22	0,11	284	0,30
10	Strata III	8	0,01	1	0,00	9	0,01
<b>TOTAL</b>		<b>73.656</b>	<b>100</b>	<b>20.488</b>	<b>100</b>	<b>94.144</b>	<b>100</b>

Sumber : DKB Semester II 2024 (diolah)

## 6. KEPEMILIKAN DOKUMEN

### 1. Kartu Keluarga

Jumlah Penduduk Kecamatan Menurut Kepemilikan Kartu Keluarga

No.	Kecamatan	Jumlah KK (Kepala Keluarga)	Kepemilikan KK	%
1	2	3	4	5 = (4 : 3)*100
1	BONJOL	8.455	8.413	99,50
2	LUBUK SIKAPING	16.667	16.611	99,66
3	PANTI	10.873	10.693	98,34
4	MAPAT TUNGGUL	3.172	3.148	99,24
5	DUO KOTO	9.140	9.088	99,43
6	TIGO NAGARI	9.103	9.070	99,64
7	RAO	7.868	7.687	97,70
8	MAPAT TUNGGUL SELATAN	2.875	2.855	99,30
9	SIMPANG ALAHAN MATI	4.006	3.993	99,68
10	PADANG GELUGUR	10.240	10.179	99,40
11	RAO UTARA	3.611	3.594	99,53
12	RAO SELATAN	8.134	8.088	99,43
<b>JUMLAH</b>		<b>94.144</b>	<b>93.419</b>	<b>99,23</b>

Sumber : DKB Semester II 2024 (diolah)

2. Kartu Tanda Penduduk  
Jumlah Penduduk Kecamatan Menurut Kepemilikan dan Wajib KTP-el

No	KECAMATAN	JUMLAH (JIWA)						
		Penduduk	Wajib KTP	%	Perekaman	%	Pencetakan	%
1	BONJOL	27.431	19.573	71,35	19.416	99,20	19.265	98,43
2	LUBUK SIKAPING	53.216	38.368	72,10	38.123	99,36	37.676	98,20
3	PANTI	36.053	25.355	70,33	25.117	99,06	24.785	97,75
4	MAPAT TUNGGUL	10.251	7.343	71,63	7.283	99,18	7.196	98,00
5	DUO KOTO	29.725	21.068	70,88	20.864	99,03	20.585	97,71
6	TIGO NAGARI	32.428	21.469	66,21	21.180	98,65	20.912	97,41
7	RAO	27.152	18.784	69,18	18.560	98,81	18.332	97,59
8	MAPAT TUNGGUL SELATAN	9.958	6.905	69,34	6.789	98,32	6.673	96,64
9	SIMPANG ALAHAN MATI	12.836	9.137	71,18	9.076	99,33	8.990	98,39
10	PADANG GELUGUR	34.486	24.033	69,69	23.710	98,66	23.555	98,01
11	RAO UTARA	12.595	9.009	71,53	8.901	98,80	8.796	97,64
12	RAO SELATAN	27.706	19.384	69,96	19.132	98,70	18.989	97,96
<b>JUMLAH</b>		<b>313.837</b>	<b>220.428</b>	<b>70,24</b>	<b>218.151</b>	<b>98,97</b>	<b>215.754</b>	<b>97,88</b>

Sumber : DKB Semester II 2024 (diolah)

### 3. Akta Kelahiran

#### 3.1. Jumlah Penduduk Kecamatan Menurut Kepemilikan Akta Kelahiran

No.	Kecamatan	Jumlah Penduduk (Jiwa)	Kepemilikan Akta Lahir (Jiwa)	%
1	2	3	4	5 = (4 : 3)*100
1	BONJOL	27.431	13.987	50,99
2	LUBUK SIKAPING	53.216	26.131	49,10
3	PANTI	36.053	18.365	50,94
4	MAPAT TUNGGUL	10.251	4.636	45,22
5	DUO KOTO	29.725	14.194	47,75
6	TIGO NAGARI	32.428	19.583	60,39
7	RAO	27.152	13.158	48,46
8	MAPAT TUNGGUL SELATAN	9.958	5.534	55,57
9	SIMPANG ALAHAN MATI	12.836	7.094	55,27
10	PADANG GELUGUR	34.486	17.471	50,66
11	RAO UTARA	12.595	7.020	55,74
12	RAO SELATAN	27.706	14.636	52,83
<b>JUMLAH</b>		<b>313.837</b>	<b>161.809</b>	<b>51,56</b>

Sumber : DKB Semester II 2024 (diolah)

### 3.2. Jumlah Anak Per Kecamatan Usia 0 – 18 Tahun Menurut Kepemilikan Akta Kelahiran

No	KECAMATAN	JUMLAH (JIWA)				
		Anak 0-18 Tahun	Kepemilikan Akta Kelahiran	%	Belum Memiliki Akta Kelahiran	%
1	BONJOL	8.357	8.093	96,84	264	3,26
2	LUBUK SIKAPING	15.817	15.573	98,46	244	1,57
3	PANTI	11.370	10.828	95,23	542	5,01
4	MAPAT TUNGGUL	3.067	2.947	96,09	120	4,07
5	DUO KOTO	9.229	9.029	97,83	200	2,22
6	TIGO NAGARI	11.612	11.196	96,42	416	3,72
7	RAO	8.899	8.521	95,75	378	4,44
8	MAPAT TUNGGUL SELATAN	3.263	3.169	97,12	94	2,97
9	SIMPANG ALAHAN MATI	3.939	3.770	95,71	169	4,48
10	PADANG GELUGUR	11.147	10.777	96,68	370	3,43
11	RAO UTARA	3.830	3.683	96,16	147	3,99
12	RAO SELATAN	8.861	8.427	95,10	434	5,15
<b>JUMLAH</b>		<b>99.391</b>	<b>96.013</b>	<b>96,60</b>	<b>3.378</b>	<b>3,40</b>

Sumber : DKB Semester II 2024 (diolah)

#### 4. Akta Perkawinan/Surat Nikah

Jumlah Penduduk Kabupaten Pasaman Menurut Kepemilikan Akta Perkawinan/Surat Nikah

No.	Kecamatan	Jumlah Penduduk Status Kawin (Jiwa)	Kepemilikan Akta Perkawinan (Jiwa)	%
1	2	3	4	5 = (4 : 3)*100
1	BONJOL	11.742	8.401	71,55
2	LUBUK SIKAPING	23.855	18.131	76,01
3	PANTI	15.982	9.713	60,77
4	MAPAT TUNGGUL	4.735	2.345	49,52
5	DUO KOTO	12.434	8.169	65,70
6	TIGO NAGARI	14.072	8.343	59,29
7	RAO	11.272	7.530	66,80
8	MAPAT TUNGGUL SELATAN	4.562	2.223	48,73
9	SIMPANG ALAHAN MATI	5.476	3.975	72,59
10	PADANG GELUGUR	14.570	8.920	61,22
11	RAO UTARA	5.215	2.889	55,40
12	RAO SELATAN	12.195	7.914	64,90
<b>JUMLAH</b>		<b>136.110</b>	<b>88.553</b>	<b>65,06</b>

Sumber : DKB Semester II 2024 (diolah)

5. Akta Perceraian/Surat Cerai

Jumlah Penduduk Kecamatan menurut Kepemilikan Akta Perceraian/Surat Cerai

No.	Kecamatan	Penduduk Status Cerai Hidup (Jiwa)	Kepemilikan Akta Perceraian (Jiwa)	%
1	2	3	4	5 = (4 : 3)*100
1	BONJOL	533	251	47,09
2	LUBUK SIKAPING	1.062	495	46,61
3	PANTI	473	145	30,66
4	MAPAT TUNGGUL	142	11	7,75
5	DUO KOTO	477	158	33,12
6	TIGO NAGARI	437	107	24,49
7	RAO	305	132	43,28
8	MAPAT TUNGGUL SELATAN	96	9	9,38
9	SIMPANG ALAHAN MATI	279	107	38,35
10	PADANG GELUGUR	372	152	40,86
11	RAO UTARA	151	32	21,19
12	RAO SELATAN	304	113	37,17
<b>JUMLAH</b>		<b>4.631</b>	<b>1.712</b>	<b>36,97</b>

Sumber : DKB Semester II 2024 (diolah)

## 6. Kartu Identitas Anak

### Jumlah Penduduk Kecamatan Menurut Kepemilikan Kartu Identitas Anak

No	KECAMATAN	JUMLAH (JIWA)				
		Wajib KIA	Kepemilikan KIA	%	Belum Memiliki KIA	%
1	BONJOL	7.857	3.590	45,69	4.267	54,31
2	LUBUK SIKAPING	14.848	8.357	56,28	6.491	43,72
3	PANTI	10.698	4.875	45,57	5.823	54,43
4	MAPAT TUNGGUL	2.908	1.176	40,44	1.732	59,56
5	DUO KOTO	8.657	6.583	76,04	2.074	23,96
6	TIGO NAGARI	10.959	6.521	59,50	4.438	40,50
7	RAO	8.368	4.847	57,92	3.521	42,08
8	MAPAT TUNGGUL SELATAN	3.053	1.718	56,27	1.335	43,73
9	SIMPANG ALAHAN MATI	3.699	1.778	48,07	1.921	51,93
10	PADANG GELUGUR	10.453	6.285	60,13	4.168	39,87
11	RAO UTARA	3.586	1.606	44,79	1.980	55,21
12	RAO SELATAN	8.322	4.097	49,23	4.225	50,77
<b>JUMLAH</b>		<b>93.408</b>	<b>51.433</b>	<b>55,06</b>	<b>41.975</b>	<b>44,94</b>

Sumber : DKB Semester II 2024 (diolah)

## 7. MOBILITAS PENDUDUK

### 1. Angka Migrasi Masuk Menurut Kecamatan

NO	KECAMATAN	JUMLAH PENDUDUK (JIWA)		ANGKA MIGRASI MASUK
		Pertengahan Tahun (Jul 2024 + Des 2024)/2	Migrasi Masuk	
1	2	3	4	5 = (4 : 3)*1000
1	BONJOL	27.346	352	12,87
2	LUBUK SIKAPING	52.990	653	12,32
3	PANTI	35.759	364	10,18
4	MAPAT TUNGGUL	10.156	83	8,17
5	DUO KOTO	29.489	321	10,89
6	TIGO NAGARI	31.989	306	9,57
7	RAO	26.912	303	11,26
8	MAPAT TUNGGUL SELATAN	9.860	56	5,68
9	SIMPANG ALAHAN MATI	12.772	119	9,32
10	PADANG GELUGUR	34.209	525	15,35
11	RAO UTARA	12.544	115	9,17
12	RAO SELATAN	27.497	337	12,26
<b>JUMLAH</b>		<b>311.520</b>	<b>3.534</b>	<b>11,34</b>

Sumber : DKB Semester II 2024 (diolah)

## 2. Angka Migrasi Keluar Menurut Kecamatan

NO	KECAMATAN	JUMLAH PENDUDUK (JIWA)		ANGKA MIGRASI KELUAR
		Pertengahan Tahun (Jul 2024 + Des 2024)/2	Migrasi Keluar	
1	2	3	4	5 = (4 : 3)*1000
1	BONJOL	27.346	644	23,55
2	LUBUK SIKAPING	52.990	1.014	19,14
3	PANTI	35.759	581	16,25
4	MAPAT TUNGGUL	10.156	99	9,75
5	DUO KOTO	29.489	570	19,33
6	TIGO NAGARI	31.989	420	13,13
7	RAO	26.912	464	17,24
8	MAPAT TUNGGUL SELATAN	9.860	75	7,61
9	SIMPANG ALAHAN MATI	12.772	198	15,50
10	PADANG GELUGUR	34.209	723	21,13
11	RAO UTARA	12.544	247	19,69
12	RAO SELATAN	27.497	478	17,38
<b>JUMLAH</b>		<b>311.520</b>	<b>5.513</b>	<b>17,70</b>

Sumber : DKB Semester II 2024 (diolah)

### 3. Angka Rekapitulasi Migrasi Menurut Kecamatan

NO	KECAMATAN	Dalam Provinsi (Jiwa)		Luar Provinsi (Jiwa)	
		Migrasi Masuk	Migrasi Keluar	Migrasi Masuk	Migrasi Keluar
1	2	3	4	3	5
1	BONJOL	144	156	208	488
2	LUBUK SIKAPING	344	418	309	596
3	PANTI	109	148	255	433
4	MAPAT TUNGGUL	29	39	54	60
5	DUO KOTO	151	250	170	320
6	TIGO NAGARI	225	231	81	189
7	RAO	73	82	230	382
8	MAPAT TUNGGUL SELATAN	28	32	28	43
9	SIMPANG ALAHAN MATI	45	53	74	145
10	PADANG GELUGUR	115	162	410	561
11	RAO UTARA	25	62	90	185
12	RAO SELATAN	78	101	259	377
<b>JUMLAH</b>		<b>1.366</b>	<b>1.734</b>	<b>2.168</b>	<b>3.779</b>

Sumber : DKB Semester II 2024 (diolah)