



DINAS KEPENDUDUKAN DAN PENCATATAN SIPIL KABUPATEN PASAMAN

BUKU DATA KEPENDUDUKAN KABUPATEN PASAMAN SEMESTER I 2024



KATA PENGANTAR

Assalamu'alaikum Warahmatullahi Wabarakaatuh

Syukur Alhamddulillahi Rabbil 'Aalamiin senantiasa dipersembahkan kehadiran Allah Subhanahu wa ta'ala berkat limpahan Rahmat dan KaruniaNYA, sehingga Penyusunan Buku Data Agregat Kependudukan Kabupaten Pasaman Semester I Tahun 2024 dapat diselesaikan.

Penyusunan Buku Data Agregat Kependudukan Kabupaten Pasaman Semester I Tahun 2024 ini adalah data kependudukan yang telah dikonsolidasikan dan dibersihkan oleh Kementerian Dalam Negeri melalui Data Center diharapkan dapat memberikan gambaran tentang kondisi kependudukan di Pasaman secara ringkas, dan juga dapat menjadi bahan rujukan/ kajian dalam perencanaan dan evaluasi kegiatan pembangunan.

Disadari bahwa Buku Data Agregat Kependudukan Kabupaten Pasaman Semester I Tahun 2024 ini masih sarat dengan kekurangan. Oleh sebab itu kritik dan saran yang membangun dari berbagai pihak kami harapkan untuk penyempurnaan di masa mendatang.

Semoga Buku Data Agregat Kependudukan Kabupaten Pasaman Semester I Tahun 2024 ini bermanfaat dan mampu menjawab kebutuhan para pengguna data kependudukan sekalian.

Assalamu'alaikum Warahmatullahi Wabarakaatuh

Lubuk Sikaping, 2024
Kepala Dinas
Kependudukan dan Pencatatan Sipil
Kabupaten Pasaman

AKMAL, S.Sos
NIP. 197205051993021001

DAFTAR ISI

KATA PENGANTAR	1
DAFTAR ISI	2
DASAR HUKUM, PENGERTIAN DAN KEWENANGAN DAN TUGAS	5
1. Dasar Hukum	5
2. Pengertian	5
3. Kewenangan dan Tugas	6
PENGUMPULAN (KONSOLIDASI) DATABASE SIAK KABUPATEN/KOTA	8
DATA AGREGAT KEPENDUDUKAN	9
A. KUANTITAS PENDUDUK	10
1. Persebaran Penduduk	10
1.1. Jumlah Penduduk Kecamatan Menurut Jenis Kelamin	10
1.2. Grafik Jumlah Penduduk Kabupaten Pasaman Menurut Kecamatan	11
1.3. Jumlah Penduduk Nagari Menurut Jenis Kelamin	12
2. Penduduk Menurut Kelompok Umur dan Jenis Kelamin	16
2.1. Jumlah Penduduk Kabupaten Pasaman Menurut Kelompok Umur dan Jenis Kelamin	16
2.2. Penduduk Kabupaten Pasaman Menurut Usia Muda (0-14 Tahun), Produktif (15-64 Tahun), dan Tua (≥ 65 Tahun)	17
2.3. Grafik Penduduk menurut Usia Muda (0-14 Tahun), Produktif (15-64 Tahun), dan Tua (≥ 65 Tahun)	17
2.4. Penduduk Kecamatan Menurut Usia Produktif (15-64 Tahun), dan Jenis Kelamin	18
2.5. Penduduk Nagari Menurut Usia Produktif (15-64 Tahun), dan Jenis Kelamin	19
3. Penduduk Menurut Pendidikan Yang Ditamatkan	22
Penduduk Kabupaten Pasaman Menurut Pendidikan Ditamatkan dan Jenis Kelamin	22
4. Penduduk Menurut Pekerjaan	23
4.1. Penduduk Kabupaten Pasaman Menurut Pekerjaan dan Jenis Kelamin	23
4.2. Grafik Penduduk Kabupaten Pasaman Menurut Pekerjaan	24
5. Penduduk Menurut Agama	25
5.1. Penduduk Menurut Agama dan Jenis Kelamin	25
5.2. Grafik Penduduk Menurut Agama	25
6. Penduduk Menurut Status Perkawinan	26
6.1. Penduduk Menurut Status Perkawinan dan Jenis Kelamin	26

6.2. Grafik Penduduk Menurut Status Perkawinan	26
7. Penduduk Menurut Disabilitas	27
Penduduk Menurut Disabilitas dan Jenis Kelamin	27
8. Penduduk Menurut Golongan Darah	28
Penduduk Menurut Golongan Darah dan Jenis Kelamin	28
B. KUANTITAS KELUARGA	29
1. Kepala Keluarga Menurut kecamatan dan Jenis Kelamin	29
2. Jumlah Kepala Keluarga Menurut Nagari dan Jenis Kelamin.....	30
3. Penduduk Menurut Keanggotaan Keluarga	33
3.1. Penduduk Menurut Status Hubungan Dalam Keluarga dan Jenis Kelamin	33
3.2. Penduduk dan Kepala Keluarga Serta Rata-Rata Jumlah Anggota Keluarga Menurut Kecamatan	34
4. Kepala Keluarga Kabupaten Pasaman Menurut Status Perkawinan	35
4.1. Kepala Keluarga Kabupaten Pasaman Menurut Status Perkawinan dan Jenis Kelamin.....	35
4.2. Grafik Kepala Keluarga Kabupaten Pasaman Menurut Status Perkawinan dan Jenis Kelamin	35
5. Kepala Keluarga Menurut Pendidikan Yang Ditamatkan.....	36
Kepala Keluarga Menurut Pendidikan Ditamatkan dan Jenis Kelamin	36
C. KEPEMILIKAN DOKUMEN	37
1. Kartu Keluarga	37
Jumlah Penduduk Kecamatan Menurut Kepemilikan Kartu Keluarga	37
2. Kartu Tanda Penduduk	38
Jumlah Penduduk Kecamatan Menurut Kepemilikan dan Wajib KTP-el	38
3. Akta Kelahiran	39
3.1. Jumlah Penduduk Kecamatan Menurut Kepemilikan Akta Kelahiran dan Jenis Kelamin	39
3.2. Jumlah Anak Per Kecamatan Usia 0 –18 Tahun Menurut Kepemilikan Akta Kelahiran	40
4. Akta Perkawinan/Surat Nikah	41
Jumlah Penduduk Kabupaten Pasaman Menurut Kepemilikan Akta Perkawinan/Surat Nikah.. ..	41
5. Akta Perceraian/Surat Cerai	42
Jumlah Penduduk Kecamatan Menurut Kepemilikan Akta Perceraian/Surat Cerai.. ..	42
6. Kartu Identitas Anak	43
Jumlah Penduduk Kecamatan Menurut Kepemilikan Kartu Identitas Anak.....	43

D. MOBILITAS PENDUDUK	44
1. Angka Migrasi Masuk Menurut Kecamatan.....	44
2. Angka Migrasi Keluar Menurut Kecamatan	45
3. Angka Rekapitulasi Migrasi Menurut Kecamatan	46



DASAR HUKUM, PENGERTIAN, DAN KEWENANGAN

1. DASAR HUKUM

1. Undang-Undang Nomor 23 Tahun 2006 tentang Administrasi Kependudukan
2. Undang-Undang Nomor 24 Tahun 2013 tentang Perubahan atas Undang-Undang No. 23 Tahun 2006 tentang Administrasi Kependudukan
3. Peraturan Pemerintah Nomor 37 Tahun 2007 tentang Pelaksanaan Undang-Undang No. 23 Tahun 2006 tentang Administrasi Kependudukan
4. Peraturan Pemerintah Nomor 102 Tahun 2012 tentang Perubahan atas Peraturan Pemerintah Nomor 37 Tahun 2007 tentang Pelaksanaan Undang-Undang No. 23 Tahun 2006 tentang Administrasi Kependudukan
5. Peraturan Menteri Dalam Negeri R.I. Nomor 25 Tahun 2011 tentang Pedoman Pengkajian Pengembangan dan Pengelolaan Sistem Informasi Administrasi Kependudukan

2. PENGERTIAN

- *Penduduk* adalah Warga Negara Indonesia dan Orang Asing yang bertempat tinggal di Indonesia (Undang-undang No. 24 Tahun 2013 Pasal 1 Nomor 2.)
- *Menteri* adalah menteri yang bertanggung jawab dalam urusan pemerintahan dalam negeri (Undang-undang No. 24 Tahun 2013 Pasal 1 Nomor 5.)
- *Penyelenggara* adalah Pemerintah, pemerintah provinsi dan pemerintah kabupaten/kota yang bertanggung jawab dan berwenang dalam urusan Administrasi Kependudukan (Undang-undang No. 24 Tahun 2013 Pasal 1 Nomor 6.)
- *Instansi Pelaksana* adalah perangkat pemerintah kabupaten/kota yang bertanggung jawab dan berwenang melaksanakan pelayanan dalam urusan Administrasi Kependudukan (Undang-undang No. 24 Tahun 2013 Pasal 1 Nomor 7.)
- *Data Kependudukan* adalah data perseorangan dan/atau data agregat yang terstruktur sebagai hasil dari kegiatan Pendaftaran Penduduk dan Pencatatan Sipil (Undang-undang No. 24 Tahun 2013 Pasal 1 Nomor 9.)
Data Kependudukan terdiri atas data perseorangan dan/atau data agregat Penduduk (Pasal 58 Ayat (1))
- *Data Agregat meliputi* himpunan data perseorangan yang berupa data kuantitatif dan data kualitatif (Undang-undang No. 24 Tahun 2013 Pasal 58 Ayat (3)).
- *Data Agregat* adalah kumpulan data tentang Peristiwa Kependudukan, Peristiwa Penting, Jenis Kelamin, Kelompok Usia, Agama, Pendidikan dan Pekerjaan. Data Kuantitatif adalah data yang berupa angka-angka. Data Kualitatif adalah data yang berupa penjelasan (Undang-undang No. 24 Tahun 2013 Penjelasan Pasal 58 Ayat (3)).

- *Database* adalah kumpulan berbagai jenis data kependudukan yang tersimpan secara sistematis, terstruktur dan saling berhubungan dengan menggunakan perangkat lunak, perangkat keras dan jaringan komunikasi data (Peraturan Menteri Dalam Negeri R.I. Nomor 25 Tahun 2011).

3. KEWENANGAN DAN TUGAS

- a. Pengelolaan dan penyajian Data Kependudukan berskala Nasional merupakan kewenangan Menteri Dalam Negeri (Undang-Undang No. 24 Tahun 2013 Pasal 5 huruf e). Data Kependudukan skala Nasional diterbitkan secara berkala per semester, yaitu untuk semester pertama yang diterbitkan tanggal 30 Juni dan semester kedua yang diterbitkan tanggal 31 Desember. (Undang-undang No. 24 Tahun 2013 Penjelasan Pasal 5 huruf e).
- b. Penyajian Data Kependudukan berskala Provinsi berasal dari Data Kependudukan yang telah dikonsolidasikan dan dibersihkan oleh Kementerian Dalam Negeri merupakan kewenangan Gubernur (Undang-Undang No. 24 Tahun 2013 Pasal 6 huruf d). Data Kependudukan berskala Provinsi diterbitkan secara berkala per semester, yaitu untuk semester pertama yang diterbitkan tanggal 30 Juni dan semester kedua yang diterbitkan tanggal 31 Desember (Undang-undang No. 24 Tahun 2013 Penjelasan Pasal 6 huruf d).
- c. Penyajian Data Kependudukan berskala Kabupaten/Kota berasal dari Data Kependudukan yang telah dikonsolidasikan dan dibersihkan oleh Kementerian Dalam Negeri merupakan kewenangan Bupati/Walikota (Undang-Undang No. 24 Tahun 2013 Pasal 7 ayat (1) huruf g). Kecuali di Provinsi Daerah Khusus Ibukota dilaksanakan oleh Pemerintah Provinsi Daerah Khusus Ibukota Jakarta (Undang-undang No. 24 Tahun 2013 Pasal 7 ayat (2)). Data Kependudukan berskala Kabupaten/Kota diterbitkan secara berkala per semester, yaitu untuk semester pertama yang diterbitkan tanggal 30 Juni dan semester kedua yang diterbitkan tanggal 31 Desember (Undang-undang No. 24 Tahun 2013 Penjelasan 7 ayat (1) huruf g).
- d. Pengelolaan Database Kependudukan dilakukan oleh
 1. Direktorat Jenderal Kependudukan dan Pencatatan Sipil, Kementerian Dalam Negeri;
 2. Satuan Kerja Perangkat Daerah Provinsi yang membidangi urusan kependudukan dan pencatatan sipil; dan
 3. Dinas Kependudukan dan Pencatatan Sipil Kabupaten/Kota (Peraturan Menteri Dalam Negeri R.I. Nomor 25 Tahun 2011, Pasal 40).
- e. Pengelolaan Database Kependudukan oleh Direktorat Jenderal Kependudukan dan Pencatatan Sipil Kementerian Dalam Negeri, berupa verifikasi dan validasi data serta penyajian dan pendistribusian data berskala nasional (Peraturan Menteri Dalam Negeri R.I. Nomor 25 Tahun 2011, Pasal 41 Ayat (1)).
- f. Pengelolaan Database Kependudukan oleh Satuan Kerja Perangkat Daerah Provinsi yang membidangi urusan kependudukan dan pencatatan sipil, berupa verifikasi dan validasi data serta penyajian dan pendistribusian data berskala provinsi (Peraturan Menteri Dalam Negeri R.I. Nomor 25 Tahun 2011, Pasal 41 Ayat (2)).

- g. Pengelolaan Database Kependudukan oleh Dinas Kependudukan dan Pencatatan Sipil Kabupaten/Kota, meliputi
1. Perekaman pendaftaran penduduk dan pencatatan sipil;
 2. Verifikasi dan validasi data;
 3. Pengiriman data ke Direktorat Jenderal Kependudukan dan Pencatatan Sipil Kementerian Dalam Negeri dan ke provinsi; dan
 4. Penyajian dan pendistribusian data berskala Kabupaten/Kota. (Peraturan Menteri Dalam Negeri R.I. Nomor 25 Tahun 2011, Pasal 41 Ayat (3))



PENGUMPULAN (KONSOLIDASI) DATABASE SIAK KABUPATEN/KOTA

Undang-undang No. 24 Tahun 2013 tentang Perubahan atas Undang-undang No. 23 Tahun 2006 tentang Administrasi Kependudukan, Pasal 6 huruf d dan Pasal 7 huruf g mengamanatkan bahwa penyajian Data Kependudukan berskala Provinsi atau Kabupaten/Kota berasal dari Data Kependudukan yang telah dikonsolidasikan dan dibersihkan (DKB) oleh Kementerian Dalam Negeri.

Dalam rangka mengefektifkan amanat Undang-undang No. 24 Tahun 2013, Kementerian Dalam Negeri melalui Direktorat Jenderal Kependudukan dan Pencatatan Sipil, Direktorat Pengelolaan Informasi Administrasi Kependudukan memanfaatkan jaringan komunikasi data (On line) agar Database SIAK (khususnya database pendaftaran penduduk) dari setiap Dinas Kependudukan dan Pencatatan Sipil (Disdukcapil) Kabupaten/Kota terkumpul (konsolidasi) di Kementerian Dalam Negeri.

Khusus Disdukcapil Kabupaten/Kota yang terkendala jaringan komunikasi data, Tim PDAK berkoordinasi dengan Sub Direktorat Sistem Informasi Administrasi Kependudukan (SIAK) dan Penyedia Jasa Jaringan serta Administrator Database/Pengelola SIAK Kabupaten/Kota. Apabila upaya maksimal mengatasi masalah kendala jaringan komunikasi data (Offline), Tim PDAK menghubungi dan meminta kepada Administrator Database/Pengelola SIAK Kabupaten/Kota agar sesegera mungkin file DMP (backup database) diterima Tim PDAK.



DATA AGREGAT KEPENDUDUKAN SEMESTER I TAHUN 2024

A. KUANTITAS PENDUDUK

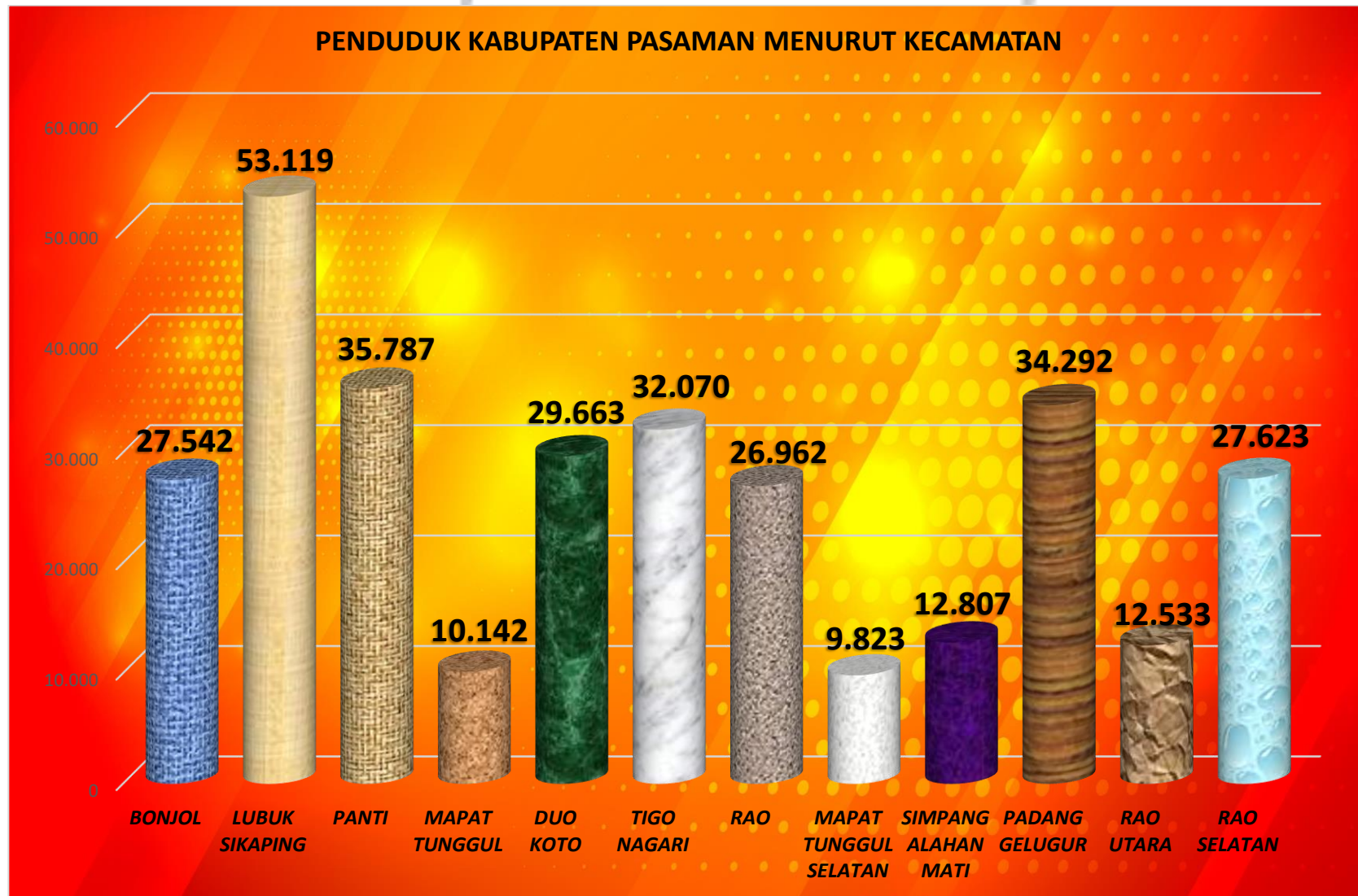
1. Persebaran Penduduk

1.1. Jumlah Penduduk Kecamatan Menurut Jenis Kelamin

NO	KECAMATAN	JUMLAH PENDUDUK (JIWA)		TOTAL
		LAKI-LAKI	PEREMPUAN	
1	BONJOL	13,938	13,604	27,542
2	LUBUK SIKAPING	26,503	26,616	53,119
3	PANTI	17,973	17,814	35,787
4	MAPAT TUNGGUL	5,164	4,978	10,142
5	DUO KOTO	14,879	14,784	29,663
6	TIGO NAGARI	16,253	15,817	32,070
7	RAO	13,499	13,463	26,962
8	MAPAT TUNGGUL SELATAN	5,000	4,823	9,823
9	SIMPANG ALAHAN MATI	6,441	6,366	12,807
10	PADANG GELUGUR	17,116	17,176	34,292
11	RAO UTARA	6,344	6,189	12,533
12	RAO SELATAN	13,729	13,894	27,623
JUMLAH		156,839	155,524	312,363

Sumber : DKB Semester I 2024 (diolah)

1.2. Grafik Jumlah Penduduk Kabupaten Pasaman Menurut Kecamatan



1.3. Jumlah Penduduk Nagari Menurut Jenis Kelamin

NO	NAGARI	JENIS KELAMIN				PENDUDUK	
		LAKI-LAKI		PEREMPUAN		n(Jiwa)	(%)
		n(Jiwa)	(%)	n(Jiwa)	(%)		
1	LIMO KOTO	3,052	1.95	2,966	1.91	6,018	1.93
2	KOTO KACIAK	1,800	1.15	1,703	1.10	3,503	1.12
3	GANGGO MUDIAK	2,536	1.62	2,471	1.59	5,007	1.60
4	GANGGO HILIA	4,306	2.75	4,245	2.73	8,551	2.74
5	KOTO KACIAK BARAT	2,244	1.43	2,219	1.43	4,463	1.43
6	TANJUANG BARINGIN	2,941	1.88	2,979	1.92	5,920	1.90
7	JAMBAK	1,125	0.72	1,155	0.74	2,280	0.73
8	DURIAN TINGGI	2,945	1.88	2,929	1.88	5,874	1.88
9	PAUAH	4,452	2.84	4,510	2.90	8,962	2.87
10	AIA MANGGIH	1,675	1.07	1,713	1.10	3,388	1.08
11	SUNDATA	1,209	0.77	1,077	0.69	2,286	0.73
12	TANJUANG BARINGIN UTARA	1,246	0.79	1,261	0.81	2,507	0.80
13	TANJUANG BARINGIN SELATAN	1,593	1.02	1,562	1.00	3,155	1.01
14	AIA MANGGIH UTARA	1,713	1.09	1,822	1.17	3,535	1.13
15	AIA MANGGIH SELATAN	1,553	0.99	1,558	1.00	3,111	1.00
	AIA MANGGIH BARAT						1.08

16		1,667	1.06	1,691	1.09	3,358	
17	SUNDATA UTARA	1,679	1.07	1,640	1.05	3,319	1.06
18	SUNDATA SELATAN	2,705	1.72	2,719	1.75	5,424	1.74
19	PANTI	3,939	2.51	3,947	2.54	7,886	2.52
20	PANTI TIMUR	5,234	3.34	5,305	3.41	10,539	3.37
21	PANTI SELATAN	6,934	4.42	6,734	4.33	13,668	4.38
22	PANTI UTARA	1,866	1.19	1,828	1.18	3,694	1.18
23	MUARA TAIS	2,028	1.29	1,927	1.24	3,955	1.27
24	LUBUAK GADANG	937	0.60	874	0.56	1,811	0.58
25	PINTU PADANG	907	0.58	951	0.61	1,858	0.59
26	MUARO TAIS KOTO GADANG	1,292	0.82	1,226	0.79	2,518	0.81
27	SIMPANG TONANG	1,491	0.95	1,491	0.96	2,982	0.95
28	CUBADAK	2,123	1.35	2,082	1.34	4,205	1.35
29	SIMPANG TONANG SELATAN	1,474	0.94	1,493	0.96	2,967	0.95
30	SIMPANG TONANG UTARA	2,828	1.80	2,991	1.92	5,819	1.86
31	CUBADAK TIMUR	1,390	0.89	1,426	0.92	2,816	0.90
32	CUBADAK TENGAH	2,528	1.61	2,509	1.61	5,037	1.61
33	CUBADAK BARAT	3,045	1.94	2,792	1.80	5,837	1.87

34	MALAMPAH	2,558	1.63	2,491	1.60	5,049	1.62
35	LADANG PANJANG	3,016	1.92	3,020	1.94	6,036	1.93
36	BINJAI	3,858	2.46	3,722	2.39	7,580	2.43
37	MALAMPAH BARAT	3,193	2.04	3,091	1.99	6,284	2.01
38	LADANG PANJANG BARAT	3,628	2.31	3,493	2.25	7,121	2.28
39	TARUANG TARUANG	4,333	2.76	4,271	2.75	8,604	2.75
40	PADANG MANTINGGI	1,943	1.24	1,981	1.27	3,924	1.26
41	TARUANG TARUANG SELATAN	3,076	1.96	3,107	2.00	6,183	1.98
42	TARUANG TARUANG UTARA	2,386	1.52	2,291	1.47	4,677	1.50
43	PADANG MANTINGGI UTARA	1,761	1.12	1,813	1.17	3,574	1.14
44	SILAYANG	2,234	1.42	2,156	1.39	4,390	1.41
45	MUARO SUNGAI LOLO	2,766	1.76	2,667	1.71	5,433	1.74
46	ALAHAN MATI	1,171	0.75	1,153	0.74	2,324	0.74
47	SIMPANG	1,964	1.25	1,938	1.25	3,902	1.25
48	ALAHAN MATI HILIA	1,088	0.69	1,126	0.72	2,214	0.71
49	SIMPANG UTARA	2,218	1.41	2,149	1.38	4,367	1.40
50	PADANG GELUGUR	7,675	4.89	7,676	4.94	15,351	4.91
51	SONTANG CUBADAK	4,007	2.55	3,995	2.57	8,002	2.56

52	SITOMBOL PADANG GELUGUA	1,930	1.23	1,973	1.27	3,903	1.25
53	BAHAGIA PADANG GELUGUA	3,504	2.23	3,532	2.27	7,036	2.25
54	KOTO NOPAN	1,656	1.06	1,603	1.03	3,259	1.04
55	KOTO RAJO	2,321	1.48	2,213	1.42	4,534	1.45
56	LANGUANG	2,367	1.51	2,373	1.53	4,740	1.52
57	LANSEK KADOK	2,167	1.38	2,205	1.42	4,372	1.40
58	LUBUAK LAYANG	2,786	1.78	2,936	1.89	5,722	1.83
59	TANJUNG BETUNG	2,017	1.29	1,992	1.28	4,009	1.28
60	LANSEK KADOK BARAT	2,289	1.46	2,319	1.49	4,608	1.48
61	TANJUNG BETUNG UTARA	2,444	1.56	2,448	1.57	4,892	1.57
62	TANJUNG BETUNG TIMUR	2,026	1.29	1,994	1.28	4,020	1.29
KABUPATEN PASAMAN		156,839	100	155,524	100	312,363	100

Sumber : DKB Semester I 2024 (diolah)

2. Penduduk Menurut Kelompok Umur dan Jenis Kelamin

2.1. Jumlah Penduduk Kabupaten Pasaman menurut Kelompok Umur dan Jenis Kelamin

KELOMPOK UMUR	JENIS KELAMIN (JIWA)		TOTAL (JIWA)
	PRIA	WANITA	

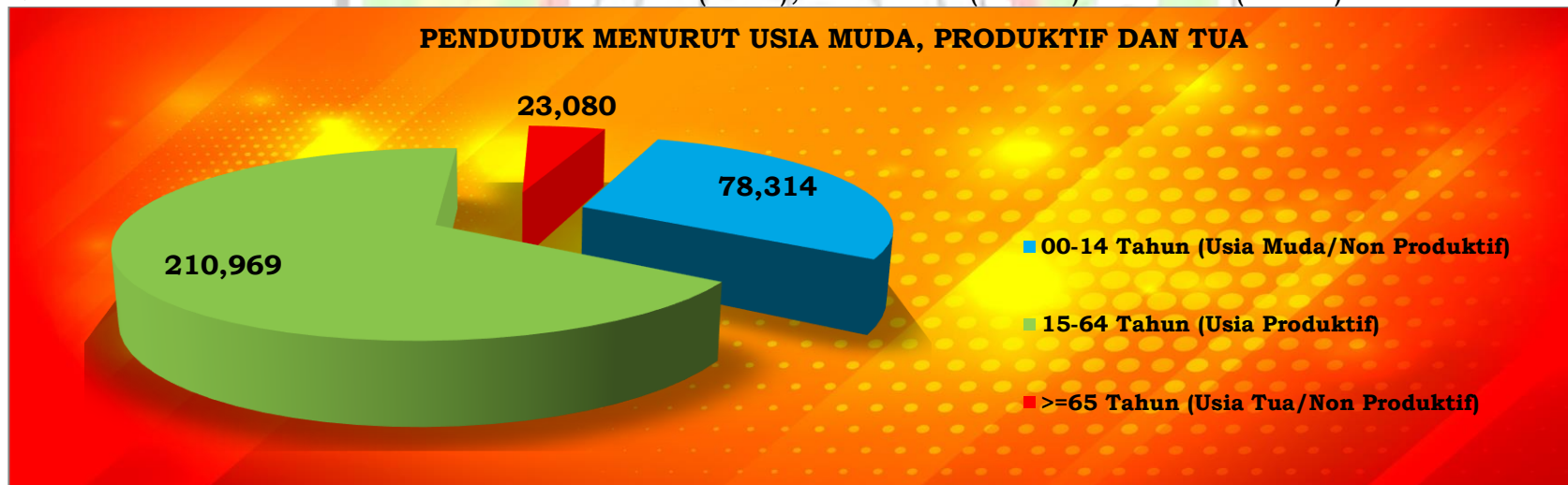
1	2	3	4
00-04	10,250	9,493	19,743
05-09	14,508	13,611	28,119
10-14	15,853	14,599	30,452
15-19	14,285	13,994	28,279
20-24	14,972	14,657	29,629
25-29	13,399	12,104	25,503
30-34	11,131	10,115	21,246
35-39	11,134	10,711	21,845
40-44	11,682	11,027	22,709
45-49	9,652	9,598	19,250
50-54	7,856	8,076	15,932
55-59	6,687	7,296	13,983
60-64	5,708	6,885	12,593
65-69	4,353	5,391	9,744
70-74	2,874	3,617	6,491
>75	2,495	4,350	6,845
JUMLAH	156,839	155,524	312,363

2.2. Penduduk Kabupaten Pasaman menurut Usia Muda (0-14), Produktif (15-64) dan Tua (>= 65)

NO	USIA NON PRODUKTIF DAN PRODUKTIF	JENIS KELAMIN		PENDUDUK
		LAKI-LAKI	PEREMPUAN	

		n(JIWA)	(%)	n(JIWA)	(%)	n(JIWA)	(%)
1	00-14 Tahun (Usia Muda/Non Produktif)	40,611	25.89	37,703	24.24	78,314	25.07
2	15-64 Tahun (Usia Produktif)	106,506	67.91	104,463	67.17	210,969	67.54
3	>=65 Tahun (Usia Tua/Non Produktif)	9,722	6.20	13,358	8.59	23,080	7.39
KABUPATEN PASAMAN		156,839	50.21	155,524	49.79	312,363	100.00

2.3. Grafik Penduduk menurut Usia Muda (0-14), Produktif (15-64) dan Tua (>= 65)



2.4. Penduduk Kecamatan menurut Usia Produktif (15-64 Tahun) dan Jenis Kelamin

NO	KECAMATAN	PENDUDUK n(JIWA)	USIA PRODUKTIF (15-64) TAHUN			PERSENTASE
			LAKI-LAKI	PEREMPUAN	JUMLAH	%
			n(JIWA)	n(JIWA)	n(JIWA)	
1	BONJOL	27,542	9,427	8,974	18,401	66.81

2	LUBUK SIKAPING	53,119	17,993	17,913	35,906	67.60
3	PANTI	35,787	12,260	12,117	24,377	68.12
4	MAPAT TUNGGUL	10,142	3,686	3,510	7,196	70.95
5	DUO KOTO	29,663	10,175	9,825	20,000	67.42
6	TIGO NAGARI	32,070	10,657	10,413	21,070	65.70
7	RAO	26,962	9,137	9,090	18,227	67.60
8	MAPAT TUNGGUL SELATAN	9,823	3,482	3,341	6,823	69.46
9	SIMPANG ALAHAN MATI	12,807	4,339	4,139	8,478	66.20
10	PADANG GELUGUR	34,292	11,632	11,467	23,099	67.36
11	RAO UTARA	12,533	4,370	4,243	8,613	68.72
12	RAO SELATAN	27,623	9,348	9,431	18,779	67.98
KABUPATEN PASAMAN		312,363	106,506	104,463	210,969	67.54

2.5. Penduduk Nagari menurut Usia Produktif (15-64 Tahun) dan Jenis Kelamin

NO	NAGARI	PENDUDUK	USIA PRODUKTIF (15-64) TAHUN			PERSENTASE
			LAKI-LAKI	PEREMPUAN	JUMLAH	
			n(JIWA)	n(JIWA)	n(JIWA)	n(JIWA)
1	LIMO KOTO	6,018	2,082	1,907	3,989	66.28

2	KOTO KACIAK	3,503	1,220	1,166	2,386	68.11
3	GANGGO MUDIAK	5,007	1,726	1,661	3,387	67.65
4	GANGGO HILIA	8,551	2,881	2,810	5,691	66.55
5	KOTO KACIAK BARAT	4,463	1,518	1,430	2,948	66.05
6	TANJUANG BARINGIN	5,920	2,024	2,069	4,093	69.14
7	JAMBAK	2,280	758	765	1,523	66.80
8	DURIAN TINGGI	5,874	2,033	1,989	4,022	68.47
9	PAUAH	8,962	3,053	3,118	6,171	68.86
10	AIA MANGGIH	3,388	1,135	1,104	2,239	66.09
11	SUNDATA	2,286	813	747	1,560	68.24
12	TANJUANG BARINGIN UTARA	2,507	848	856	1,704	67.97
13	TANJUANG BARINGIN SELATAN	3,155	1,063	1,044	2,107	66.78
14	AIA MANGGIH UTARA	3,535	1,127	1,181	2,308	65.29
15	AIA MANGGIH SELATAN	3,111	1,057	1,024	2,081	66.89
16	AIA MANGGIH BARAT	3,358	1,095	1,114	2,209	65.78
17	SUNDATA UTARA	3,319	1,163	1,123	2,286	68.88
18	SUNDATA SELATAN	5,424	1,824	1,779	3,603	66.43
19	PANTI	7,886	2,677	2,629	5,306	67.28
20	PANTI TIMUR	10,539	3,594	3,680	7,274	69.02
21	PANTI SELATAN	13,668	4,685	4,598	9,283	67.92
22	PANTI UTARA	3,694	1,304	1,210	2,514	68.06
23	MUARA TAIS	3,955	1,445	1,371	2,816	71.20
24	LUBUAK GADANG	1,811	676	623	1,299	71.73
25	PINTU PADANG	1,858	654	670	1,324	71.26
26	MUARO TAIS KOTO GADANG	2,518	911	846	1,757	69.78

27	SIMPANG TONANG	2,982	1,029	1,021	2,050	68.75
28	CUBADAK	4,205	1,447	1,405	2,852	67.82
29	SIMPANG TONANG SELATAN	2,967	1,044	1,030	2,074	69.90
30	SIMPANG TONANG UTARA	5,819	1,917	1,919	3,836	65.92
31	CUBADAK TIMUR	2,816	967	936	1,903	67.58
32	CUBADAK TENGAH	5,037	1,737	1,690	3,427	68.04
33	CUBADAK BARAT	5,837	2,034	1,824	3,858	66.10
34	MALAMPAH	5,049	1,707	1,633	3,340	66.15
35	LADANG PANJANG	6,036	1,981	1,988	3,969	65.76
36	BINJAI	7,580	2,518	2,435	4,953	65.34
37	MALAMPAH BARAT	6,284	2,083	2,002	4,085	65.01
38	LADANG PANJANG BARAT	7,121	2,368	2,355	4,723	66.32
39	TARUANG TARUANG	8,604	2,892	2,880	5,772	67.09
40	PADANG MANTINGGI	3,924	1,310	1,340	2,650	67.53
41	TARUANG TARUANG SELATAN	6,183	2,086	2,044	4,130	66.80
42	TARUANG TARUANG UTARA	4,677	1,605	1,590	3,195	68.31
43	PADANG MANTINGGI UTARA	3,574	1,244	1,236	2,480	69.39
44	SILAYANG	4,390	1,594	1,528	3,122	71.12
45	MUARO SUNGAI LOLO	5,433	1,888	1,813	3,701	68.12
46	ALAHAN MATI	2,324	771	740	1,511	65.02
47	SIMPANG	3,902	1,328	1,267	2,595	66.50
48	ALAHAN MATI HILIA	2,214	722	716	1,438	64.95
49	SIMPANG UTARA	4,367	1,518	1,416	2,934	67.19
50	PADANG GELUGUR	15,351	5,195	5,128	10,323	67.25
51	SONTANG CUBADAK	8,002	2,739	2,649	5,388	67.33

52	SITOMBOL PADANG GELUGUA	3,903	1,330	1,345	2,675	68.54
53	BAHAGIA PADANG GELUGUA	7,036	2,368	2,345	4,713	66.98
54	KOTO NOPAN	3,259	1,146	1,108	2,254	69.16
55	KOTO RAJO	4,534	1,592	1,524	3,116	68.73
56	LANGUANG	4,740	1,632	1,611	3,243	68.42
57	LANSEK KADOK	4,372	1,522	1,529	3,051	69.78
58	LUBUAK LAYANG	5,722	1,932	1,992	3,924	68.58
59	TANJUNG BETUNG	4,009	1,390	1,379	2,769	69.07
60	LANSEK KADOK BARAT	4,608	1,504	1,560	3,064	66.49
61	TANJUNG BETUNG UTARA	4,892	1,645	1,577	3,222	65.86
62	TANJUNG BETUNG TIMUR	4,020	1,355	1,394	2,749	68.38
KABUPATEN PASAMAN		312,363	106,506	104,463	210,969	67.54

Sumber : DKB Semester I 2024 (diolah)

3. Penduduk Menurut Pendidikan Yang Ditamatkan

Penduduk Kabupaten Pasaman menurut Pendidikan Ditamatkan dan Jenis Kelamin

PENDIDIKAN	JENIS KELAMIN (JIWA)		TOTAL (JIWA)
	PRIA	WANITA	

1	2	3	4
TIDAK/BELUM SEKOLAH	38,314	35,834	74,148
BELUM TAMAT SD/SEDERAJAT	35,591	32,844	68,435
TAMAT SD/SEDERAJAT	30,161	30,400	60,561
SLTP/SEDERAJAT	20,831	20,468	41,299
SLTA/SEDERAJAT	25,286	23,970	49,256
DIPLOMA I/II	436	944	1,380
AKADEMI/DIPLOMA III/S.MUDA	923	2,166	3,089
DIPLOMA IV/STRATA I	5,028	8,678	13,706
STRATA II	259	216	475
STRATA III	10	4	14
JUMLAH	156,839	155,524	312,363

Sumber : DKB Semester I 2024 (diolah)

4. Penduduk Menurut Pekerjaan

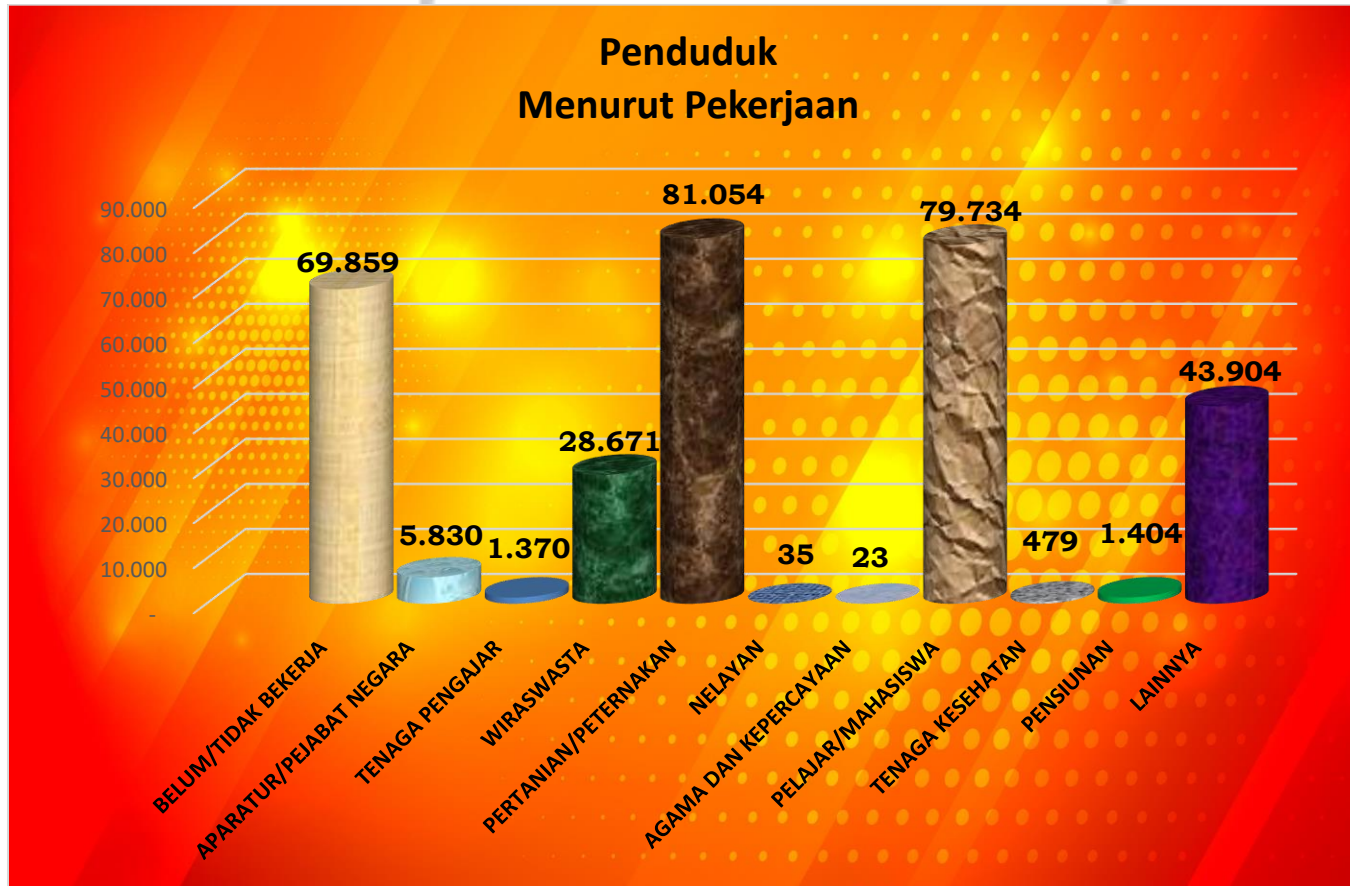
4.1. Penduduk Kabupaten Pasaman Menurut Pekerjaan dan Jenis Kelamin

JENIS PEKERJAAN	JENIS KELAMIN (JIWA)		TOTAL (JIWA)
	PRIA	WANITA	

1	2	3	4
BELUM/TIDAK BEKERJA	37,312	32,547	69,859
APARATUR/PEJABAT NEGARA	2,850	2,980	5,830
TENAGA PENGAJAR	341	1,029	1,370
WIRASWASTA	21,852	6,819	28,671
PERTANIAN/PETERNAKAN	50,925	30,129	81,054
NELAYAN	30	5	35
AGAMA DAN KEPERCAYAAN	21	2	23
PELAJAR/MAHASISWA	42,543	37,191	79,734
TENAGA KESEHATAN	62	417	479
PENSIUNAN	868	536	1,404
LAINNYA	35	43,869	43,904
JUMLAH	156,839	155,524	312,363

Sumber : DKB Semester I 2024 (diolah)

4.2. Grafik Penduduk Kabupaten Pasaman Menurut Pekerjaan



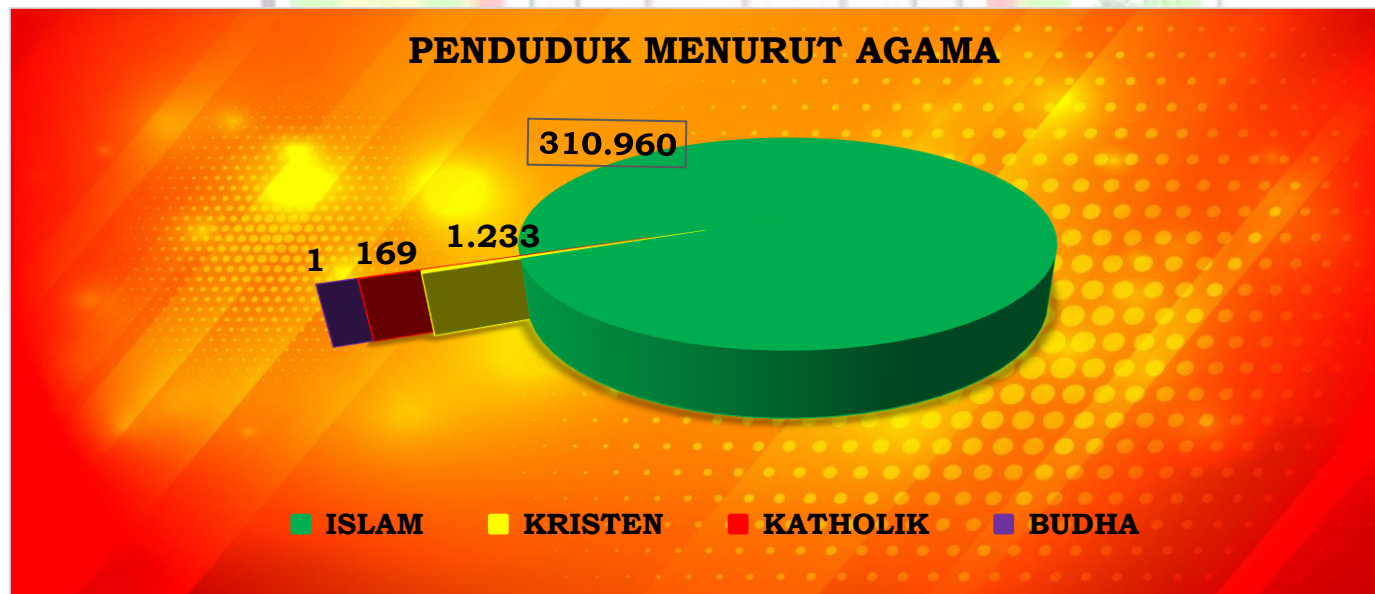
5. Penduduk Menurut Agama

5.1. Penduduk Menurut Agama dan Jenis Kelamin

AGAMA	JENIS KELAMIN (JIWA)		TOTAL (JIWA)
	PRIA	WANITA	
1	2	3	4
ISLAM	156,136	154,824	310,960
KRISTEN	616	617	1,233
KATHOLIK	86	83	169
HINDU	-	-	-
BUDHA	1	-	1
KONGHUCU	-	-	-
KEPERCAYAAN	-	-	-
JUMLAH	156,839	155,524	312,363

Sumber : DKB Semester I 2024 (diolah)

5.2. Grafik Penduduk Menurut Agama



6. Penduduk Menurut Status Perkawinan

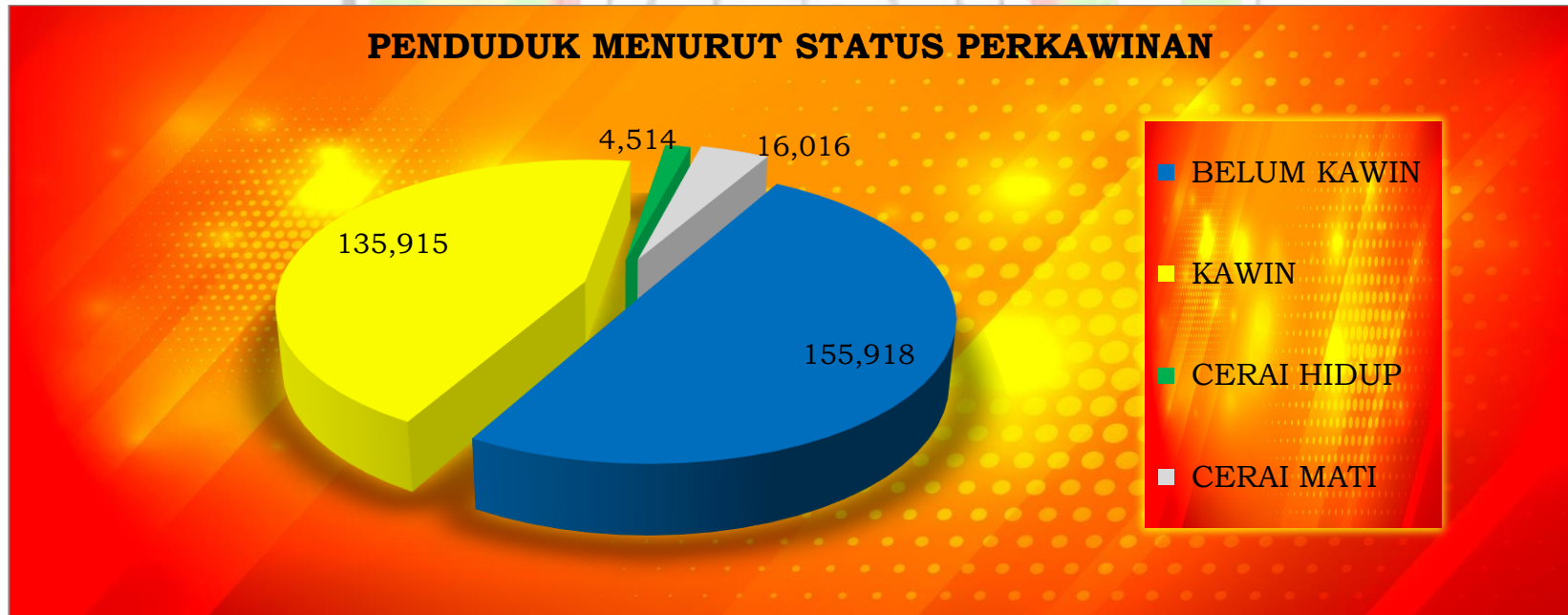
6.1. Penduduk Menurut Status Perkawinan dan Jenis Kelamin

STATUS KAWIN	JENIS KELAMIN (JIWA)	TOTAL (JIWA)
--------------	----------------------	--------------

	PRIA	WANITA	
1	2	3	4
BELUM KAWIN	85,459	70,459	155,918
KAWIN	67,698	68,217	135,915
CERAI HIDUP	1,435	3,079	4,514
CERAI MATI	2,247	13,769	16,016
JUMLAH	156,839	155,524	312,363

Sumber : DKB Semester I 2024 (diolah)

6.2. Grafik Penduduk Menurut Status Perkawinan



7. Penduduk Menurut Disabilitas

Penduduk Menurut Disabilitas dan Jenis Kelamin

NO	JENIS KECACATAN	JENIS KELAMIN (JIWA)		TOTAL (JIWA)
		LAKI-LAKI	PEREMPUAN	
1	DISABILITAS FISIK	55	49	104
2	DISABILITAS NETRA/BUTA	44	27	71
3	DISABILITAS RUNGU/WICARA	65	76	141
4	DISABILITAS MENTAL/JIWA	240	122	362
5	DISABILITAS FISIK DAN MENTAL	23	24	47
6	DISABILITAS LAINNYA	13	8	21
JUMLAH		445	307	752

Sumber : DKB Semester I 2024 (diolah)

8. Penduduk Menurut Golongan Darah

Penduduk Menurut Golongan Darah dan Jenis Kelamin

GOLONGAN DARAH	JENIS KELAMIN (JIWA)		TOTAL (JIWA)
	PRIA	WANITA	
1	2	3	4
A	1,191	1,081	2,272
B	836	848	1,684
AB	432	388	820
O	1,761	1,334	3,095
A+	35	33	68
A-	7	10	17
B+	35	32	67
B-	6	4	10
AB+	34	22	56
AB-	23	10	33
O+	61	39	100
O-	338	339	677
TIDAK TAHU	152,080	151,384	303,464
JUMLAH	156,839	155,524	312,363

Sumber : DKB Semester I 2024 (diolah)

B. KUANTITAS KELUARGA

1. Kepala Keluarga Menurut Kecamatan dan Jenis Kelamin

No	KECAMATAN	Laki-Laki (Jiwa)	Perempuan (Jiwa)	TOTAL
----	-----------	------------------	------------------	-------

		Jumlah	%	Jumlah	%	Jumlah	%
1	BONJOL	6,487	8.86	1,945	9.59	8,432	9.02
2	LUBUK SIKAPING	13,058	17.83	3,461	17.06	16,519	17.67
3	PANTI	8,508	11.62	2,272	11.20	10,780	11.53
4	MAPAT TUNGGUL	2,503	3.42	627	3.09	3,130	3.35
5	DUO KOTO	6,842	9.34	2,299	11.33	9,141	9.78
6	TIGO NAGARI	7,323	10.00	1,676	8.26	8,999	9.62
7	RAO	6,021	8.22	1,778	8.76	7,799	8.34
8	MAPAT TUNGGUL SELATAN	2,342	3.20	495	2.44	2,837	3.03
9	SIMPANG ALAHAN MATI	3,031	4.14	947	4.67	3,978	4.25
10	PADANG GELUGUR	7,811	10.67	2,392	11.79	10,203	10.91
11	RAO UTARA	2,810	3.84	785	3.87	3,595	3.84
12	RAO SELATAN	6,484	8.86	1,613	7.95	8,097	8.66
JUMLAH		73,220	100	20,290	100	93,510	100

Sumber : DKB Semester I 2024 (diolah)

2. Jumlah Kepala Keluarga Menurut Nagari dan Jenis Kelamin

No	NAGARI	JENIS KELAMIN		KEPALA KELUARGA
		Laki-Laki	Perempuan	n(Jiwa)
		n(Jiwa)	n(Jiwa)	
1	LIMO KOTO	1,393	442	1,835
2	KOTO KACIAK	823	261	1,084
3	GANGGO MUDIAK	1,204	349	1,553
4	GANGGO HILIA	2,048	586	2,634
5	KOTO KACIAK BARAT	1,019	307	1,326
6	TANJUANG BARINGIN	1,486	364	1,850
7	JAMBAK	577	164	741
8	DURIAN TINGGI	1,443	389	1,832
9	PAUAH	2,188	584	2,772
10	AIA MANGGIH	854	258	1,112
11	SUNDATA	574	162	736
12	TANJUANG BARINGIN UTARA	610	161	771
13	TANJUANG BARINGIN SELATAN	782	192	974
14	AIA MANGGIH UTARA	843	243	1,086
15	AIA MANGGIH SELATAN	785	191	976
16	AIA MANGGIH BARAT	833	208	1,041
17	SUNDATA UTARA	794	206	1,000
18	SUNDATA SELATAN	1,289	339	1,628
19	PANTI	1,754	546	2,300
20	PANTI TIMUR	2,557	647	3,204
21	PANTI SELATAN	3,426	808	4,234
22	PANTI UTARA	771	271	1,042

23	MUARA TAIS	1,002	246	1,248
24	LUBUAK GADANG	448	110	558
25	PINTU PADANG	457	131	588
26	MUARO TAIS KOTO GADANG	596	140	736
27	SIMPANG TONANG	738	293	1,031
28	CUBADAK	979	339	1,318
29	SIMPANG TONANG SELATAN	689	224	913
30	SIMPANG TONANG UTARA	1,308	539	1,847
31	CUBADAK TIMUR	684	201	885
32	CUBADAK TENGAH	1,137	358	1,495
33	CUBADAK BARAT	1,307	345	1,652
34	MALAMPAH	1,165	287	1,452
35	LADANG PANJANG	1,368	352	1,720
36	BINJAI	1,672	371	2,043
37	MALAMPAH BARAT	1,467	273	1,740
38	LADANG PANJANG BARAT	1,651	393	2,044
39	TARUANG TARUANG	1,963	556	2,519
40	PADANG MANTINGGI	842	257	1,099
41	TARUANG TARUANG SELATAN	1,362	404	1,766
42	TARUANG TARUANG UTARA	1,100	320	1,420
43	PADANG MANTINGGI UTARA	754	241	995
44	SILAYANG	1,088	244	1,332
45	MUARO SUNGAI LOLO	1,254	251	1,505
46	ALAHAN MATI	566	219	785
47	SIMPANG	945	282	1,227
48	ALAHAN MATI HILIA	525	179	704

49	SIMPANG UTARA	995	267	1,262
50	PADANG GELUGUR	3,546	1,070	4,616
51	SONTANG CUBADAK	1,788	550	2,338
52	SITOMBOL PADANG GELUGUA	889	265	1,154
53	BAHAGIA PADANG GELUGUA	1,588	507	2,095
54	KOTO NOPAN	666	225	891
55	KOTO RAJO	1,045	279	1,324
56	LANGUANG	1,099	281	1,380
57	LANSEK KADOK	1,068	275	1,343
58	LUBUAK LAYANG	1,365	324	1,689
59	TANJUNG BETUNG	950	269	1,219
60	LANSEK KADOK BARAT	1,070	264	1,334
61	TANJUNG BETUNG UTARA	1,082	277	1,359
62	TANJUNG BETUNG TIMUR	949	204	1,153
KABUPATEN		73,220	20,290	93,510

Sumber : DKB Semester I 2024 (diolah)

3. Penduduk Menurut Keanggotaan Keluarga

3.1. Penduduk Menurut Status Hubungan Dalam Keluarga dan Jenis Kelamin

No	Status Hubungan Dalam	Laki-Laki (Jiwa)	Perempuan (Jiwa)	Total
----	-----------------------	------------------	------------------	-------

	Keluarga	Jumlah	%	Jumlah	%	Jumlah	%
1	Kepala Keluarga	73,220	46.68	20,290	13.05	93,510	29.94
2	Suami	0	0.00	0	0.00	0	0.00
3	Istri	0	0.00	65,015	41.80	65,015	20.81
4	Anak	81,932	52.24	68,463	44.02	150,395	48.15
5	Menantu	0	0.00	2	0.00	2	0.00
6	Cucu	611	0.39	491	0.32	1,102	0.35
7	Orang Tua	25	0.02	243	0.16	268	0.09
8	Mertua	42	0.03	339	0.22	381	0.12
9	Famili Lain	978	0.62	640	0.41	1,618	0.52
10	Pembantu	1	0.00	1	0.00	2	0.00
11	Lainnya	30	0.02	40	0.03	70	0.02
TOTAL		156,839	100	155,524	100	312,363	100

Sumber : DKB Semester I 2024 (diolah)

3.2. Penduduk dan Kepala Keluarga Serta Rata-Rata Jumlah Anggota Keluarga Menurut Kecamatan

NO	KECAMATAN	PENDUDUK	KEPALA KELUARGA	RATA-RATA ANGGOTA KK
-----------	------------------	-----------------	------------------------	-----------------------------

		n(JIWA)	n(JIWA)	n(JIWA)
1	BONJOL	27,542	8,432	3.27
2	LUBUK SIKAPING	53,119	16,519	3.22
3	PANTI	35,787	10,780	3.32
4	MAPAT TUNGGUL	10,142	3,130	3.24
5	DUO KOTO	29,663	9,141	3.25
6	TIGO NAGARI	32,070	8,999	3.56
7	RAO	26,962	7,799	3.46
8	MAPAT TUNGGUL SELATAN	9,823	2,837	3.46
9	SIMPANG ALAHAN MATI	12,807	3,978	3.22
10	PADANG GELUGUR	34,292	10,203	3.36
11	RAO UTARA	12,533	3,595	3.49
12	RAO SELATAN	27,623	8,097	3.41
KABUPATEN PASAMAN		312,363	93,510	3.34

Sumber : DKB Semester I 2024 (diolah)

4. Kepala Keluarga Kabupaten Pasaman Menurut Status Perkawinan

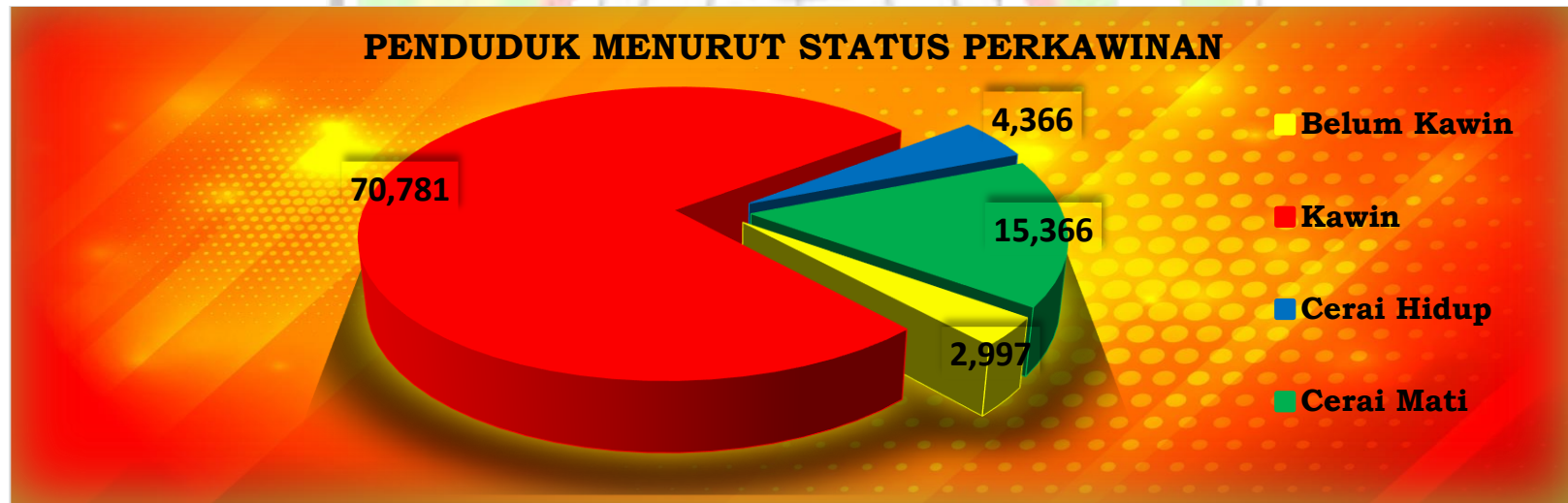
4.1. Kepala Keluarga Kabupaten Pasaman Menurut Status Perkawinan dan Jenis Kelamin

No	Status Kawin	Laki-Laki (Jiwa)		Perempuan (Jiwa)		Total	
		Jumlah	%	Jumlah	%	Jumlah	%
1	Belum Kawin						

		2,004	2.74	993	4.89	2,997	3.21
2	Kawin	67,669	92.42	3,112	15.34	70,781	75.69
3	Cerai Hidup	1,370	1.87	2,996	14.77	4,366	4.67
4	Cerai Mati	2,177	2.97	13,189	65.00	15,366	16.43
TOTAL		73,220	100	20,290	100	93,510	100

Sumber : DKB Semester I 2024 (diolah)

4.2. Grafik Kepala Keluarga Kabupaten Pasaman Menurut Status Perkawinan



5. Kepala Keluarga Menurut Pendidikan Yang Ditamatkan Kepala Keluarga Menurut Pendidikan Ditamatkan dan Jenis Kelamin

No	Pendidikan	Laki-Laki (Jiwa)	Perempuan (Jiwa)	Total
----	------------	------------------	------------------	-------

		Jumlah	%	Jumlah	%	Jumlah	%
1	Tidak/Belum Sekolah	5310	7.25	2329	11.48	7639	8.17
2	Belum Tamat SD/Sederajat	14362	19.61	5198	25.62	19560	20.92
3	Tamat SD/Sederajat	18472	25.23	7062	34.81	25534	27.31
4	SLTP/Sederajat	12452	17.01	2376	11.71	14828	15.86
5	SLTA/Sederajat	17017	23.24	2368	11.67	19385	20.73
6	Diploma I/II	408	0.56	159	0.78	567	0.61
7	Akademi/Diploma III/S. muda	762	1.04	179	0.88	941	1.01
8	Diploma IV/Strata I	4183	5.71	599	2.95	4782	5.11
9	Strata II	246	0.34	19	0.09	265	0.28
10	Strata III	8	0.01	1	0.00	9	0.01
TOTAL		73,220	100	20,290	100	93,510	100

Sumber : DKB Semester I 2024 (diolah)

6. KEPEMILIKAN DOKUMEN

1. Kartu Keluarga

Jumlah Penduduk Kecamatan Menurut Kepemilikan Kartu Keluarga

No.	Kecamatan	Jumlah KK (Kepala Keluarga)	Kepemilikan KK	%
1	2	3	4	5 = (4 : 3)*100
1	BONJOL	8,432	8,390	99.50
2	LUBUK SIKAPING	16,519	16,457	99.62
3	PANTI	10,780	10,584	98.18
4	MAPAT TUNGGUL	3,130	3,104	99.17
5	DUO KOTO	9,141	9,078	99.31
6	TIGO NAGARI	8,999	8,968	99.66
7	RAO	7,799	7,595	97.38
8	MAPAT TUNGGUL SELATAN	2,837	2,822	99.47
9	SIMPANG ALAHAN MATI	3,978	3,960	99.55
10	PADANG GELUGUR	10,203	10,152	99.50
11	RAO UTARA	3,595	3,574	99.42
12	RAO SELATAN	8,097	8,056	99.49
JUMLAH		93,510	92,740	99

Sumber : DKB Semester I 2024 (diolah)

2. Kartu Tanda Penduduk

Jumlah Penduduk Kecamatan Menurut Kepemilikan dan Wajib KTP-el

NO	KECAMATAN	JUMLAH (JIWA)
----	-----------	---------------

		Penduduk	Wajib KTP	%	Perekaman	%	Pencetakan	%
1	BONJOL	27,542	19,866	72.13	19,579	98.56	19,416	97.73
2	LUBUK SIKAPING	53,119	38,604	72.67	38,204	98.96	37,769	97.84
3	PANTI	35,787	25,382	70.93	25,028	98.61	24,710	97.35
4	MAPAT TUNGGUL	10,142	7,337	72.34	7,248	98.79	7,168	97.70
5	DUO KOTO	29,663	21,213	71.51	20,914	98.59	20,628	97.24
6	TIGO NAGARI	32,070	21,482	66.98	21,124	98.33	20,854	97.08
7	RAO	26,962	18,836	69.86	18,510	98.27	18,303	97.17
8	MAPAT TUNGGUL SELATAN	9,823	6,871	69.95	6,739	98.08	6,628	96.46
9	SIMPANG ALAHAN MATI	12,807	9,210	71.91	9,098	98.78	9,005	97.77
10	PADANG GELUGUR	34,292	24,211	70.60	23,698	97.88	23,570	97.35
11	RAO UTARA	12,533	9,053	72.23	8,896	98.27	8,808	97.29
12	RAO SELATAN	27,623	19,528	70.69	19,173	98.18	19,054	97.57
JUMLAH		312,363	221,593	70.94	218,211	98.47	215,913	97.44

Sumber : DKB Semester I 2024 (diolah)

3. Akta Kelahiran

3.1. Jumlah Penduduk Kecamatan Menurut Kepemilikan Akta Kelahiran

NO	KECAMATAN	Jumlah Penduduk (Jiwa)	Kepemilikan Akta Kelahiran (Jiwa)	%
1	2	3	4	5 = (4:3)*100
1	BONJOL	27,542	13,770	50.00
2	LUBUK SIKAPING	53,119	25,470	47.95
3	PANTI	35,787	17,892	50.00
4	MAPAT TUNGGUL	10,142	4,514	44.51
5	DUO KOTO	29,663	13,939	46.99
6	TIGO NAGARI	32,070	19,031	59.34
7	RAO	26,962	12,793	47.45
8	MAPAT TUNGGUL SELATAN	9,823	5,386	54.83
9	SIMPANG ALAHAN MATI	12,807	6,932	54.13
10	PADANG GELUGUR	34,292	16,988	49.54
11	RAO UTARA	12,533	6,864	54.77
12	RAO SELATAN	27,623	14,316	51.83
JUMLAH		312,363	157,895	50.55

Sumber : DKB Semester I 2024 (diolah)

3.2. Jumlah Anak Per Kecamatan Usia 0 – 18 Tahun Menurut Kepemilikan Akta Kelahiran

NO	KECAMATAN	JUMLAH (JIWA)
----	-----------	---------------

		Anak 0-18 Tahun	Kepemilikan Akta Kelahiran	%	Belum Memiliki Akta Kelahiran	%
1	BONJOL	8,160	7,887	96.65	273	3.46
2	LUBUK SIKAPING	15,413	15,160	98.36	253	1.67
3	PANTI	11,018	10,446	94.81	572	5.48
4	MAPAT TUNGGUL	2,960	2,836	95.81	124	4.37
5	DUO KOTO	8,989	8,790	97.79	199	2.26
6	TIGO NAGARI	11,190	10,778	96.32	412	3.82
7	RAO	8,622	8,246	95.64	376	4.56
8	MAPAT TUNGGUL SELATAN	3,155	3,064	97.12	91	2.97
9	SIMPANG ALAHAN MATI	3,816	3,641	95.41	175	4.81
10	PADANG GELUGUR	10,711	10,333	96.47	378	3.66
11	RAO UTARA	3,708	3,550	95.74	158	4.45
12	RAO SELATAN	8,580	8,142	94.90	438	5.38
JUMLAH		96,322	92,873	96.42	3,449	3.71

Sumber : DKB Semester I 2024 (diolah)

4. Akta Perkawinan/Surat Nikah

Jumlah Penduduk Kabupaten Pasaman Menurut Kepemilikan Akta Perkawinan/Surat Nikah

No.	Kecamatan	Jumlah Penduduk Status Kawin (Jiwa)	Kepemilikan Akta Perkawinan (Jiwa)	%
1	2	3	4	5 = (4 : 3)*100
1	BONJOL	11,826	8,217	69.5
2	LUBUK SIKAPING	23,841	17,516	73.5
3	PANTI	15,920	9,427	59.2
4	MAPAT TUNGGUL	4,661	2,255	48.4
5	DUO KOTO	12,435	8,053	64.8
6	TIGO NAGARI	13,986	8,028	57.4
7	RAO	11,267	7,308	64.9
8	MAPAT TUNGGUL SELATAN	4,500	2,102	46.7
9	SIMPANG ALAHAN MATI	5,475	3,873	70.7
10	PADANG GELUGUR	14,588	8,678	59.5
11	RAO UTARA	5,191	2,760	53.2
12	RAO SELATAN	12,204	7,719	63.2
JUMLAH		135,894	85,936	63.2

Sumber : DKB Semester I 2024 (diolah)

5. Akta Perceraian/Surat Cerai

Jumlah Penduduk Kecamatan menurut Kepemilikan Akta Perceraian/Surat Cerai

No.	Kecamatan	Penduduk Status Cerai Hidup (Jiwa)	Kepemilikan Akta Perceraian (Jiwa)	%
1	2	3	4	5 = (4 : 3)*100
1	BONJOL	507	227	44.8
2	LUBUK SIKAPING	1,059	484	45.7
3	PANTI	464	142	30.6
4	MAPAT TUNGGUL	141	10	7.1
5	DUO KOTO	457	136	29.8
6	TIGO NAGARI	421	87	20.7
7	RAO	281	107	38.1
8	MAPAT TUNGGUL SELATAN	94	8	8.5
9	SIMPANG ALAHAN MATI	274	101	36.9
10	PADANG GELUGUR	358	140	39.1
11	RAO UTARA	156	32	20.5
12	RAO SELATAN	302	103	34.1
JUMLAH		4,514	1,577	34.9

Sumber : DKB Semester I 2024 (diolah)

6. Kartu Identitas Anak

Jumlah Penduduk Kecamatan Menurut Kepemilikan Kartu Identitas Anak

NO	KECAMATAN	JUMLAH (JIWA)				
		Wajib KIA	Kepemilikan KIA	%	Belum Memiliki KIA	%
1	BONJOL	7,675	3,218	41.93	4,457	58.07
2	LUBUK SIKAPING	14,515	7,803	53.76	6,712	46.24
3	PANTI	10,404	4,342	41.73	6,062	58.27
4	MAPAT TUNGGUL	2,805	999	35.61	1,806	64.39
5	DUO KOTO	8,450	5,947	70.38	2,503	29.62
6	TIGO NAGARI	10,587	5,951	56.21	4,636	43.79
7	RAO	8,126	4,479	55.12	3,647	44.88
8	MAPAT TUNGGUL SELATAN	2,952	1,580	53.52	1,372	46.48
9	SIMPANG ALAHAN MATI	3,597	1,540	42.81	2,057	57.19
10	PADANG GELUGUR	10,081	5,751	57.05	4,330	42.95
11	RAO UTARA	3,480	1,330	38.22	2,150	61.78
12	RAO SELATAN	8,095	3,645	45.03	4,450	54.97
JUMLAH		90,767	46,585	51.32	44,182	48.68

Sumber : DKB Semester I 2024 (diolah)

7. MOBILITAS PENDUDUK

1. Angka Migrasi Masuk Menurut Kecamatan

NO	KECAMATAN	JUMLAH PENDUDUK (JIWA)		ANGKA MIGRASI MASUK
		Pertengahan Tahun (Des 2023 + Jul 2024)/2	Migrasi Masuk	
1	2	3	4	5 = (4 : 3)*1000
1	BONJOL	27,401	380	13.87
2	LUBUK SIKAPING	52,941	1203	22.72
3	PANTI	35,626	471	13.22
4	MAPAT TUNGGUL	10,101	85	8.42
5	DUO KOTO	29,458	647	21.96
6	TIGO NAGARI	31,810	461	14.49
7	RAO	26,817	566	21.11
8	MAPAT TUNGGUL SELATAN	9,792	34	3.47
9	SIMPANG ALAHAN MATI	12,757	358	28.06
10	PADANG GELUGUR	34,112	612	17.94
11	RAO UTARA	12,513	89	7.11
12	RAO SELATAN	27,455	514	18.72
JUMLAH		310,783	5,420	17.44

Sumber : DKB Semester I 2024 (diolah)

2. Angka Migrasi Keluar Menurut Kecamatan

NO	KECAMATAN	JUMLAH PENDUDUK (JIWA)	ANGKA MIGRASI
----	-----------	------------------------	---------------

		Pertengahan Tahun (Des 2023 + Jul 2024)/2	Migrasi Keluar	KELUAR
1	2	3	4	5 = (4 : 3)*1000
1	BONJOL	27,401	507	18.50
2	LUBUK SIKAPING	52,941	1391	26.27
3	PANTI	35,626	604	16.95
4	MAPAT TUNGGUL	10,101	88	8.71
5	DUO KOTO	29,458	729	24.75
6	TIGO NAGARI	31,810	454	14.27
7	RAO	26,817	635	23.68
8	MAPAT TUNGGUL SELATAN	9,792	62	6.33
9	SIMPANG ALAHAN MATI	12,757	396	31.04
10	PADANG GELUGUR	34,112	642	18.82
11	RAO UTARA	12,513	187	14.94
12	RAO SELATAN	27,455	616	22.44
JUMLAH		310,783	6,311	20.31

Sumber : DKB Semester I 2024 (diolah)

3. Angka Rekapitulasi Migrasi Menurut Kecamatan

NO	KECAMATAN	Dalam Provinsi (Jiwa)	Luar Provinsi (Jiwa)
----	-----------	-----------------------	----------------------

		Migrasi Masuk	Migrasi Keluar	Migrasi Masuk	Migrasi Keluar
1	2	3	4	3	5
1	BONJOL	269	258	111	249
2	LUBUK SIKAPING	1067	1076	136	315
3	PANTI	346	399	125	205
4	MAPAT TUNGGUL	58	66	27	22
5	DUO KOTO	542	606	105	123
6	TIGO NAGARI	416	370	45	84
7	RAO	461	449	105	186
8	MAPAT TUNGGUL SELATAN	20	49	14	13
9	SIMPANG ALAHAN MATI	320	317	38	79
10	PADANG GELUGUR	400	361	212	281
11	RAO UTARA	53	104	36	83
12	RAO SELATAN	376	408	138	208
JUMLAH		4,328	4,463	1,092	1,848

Sumber : DKB Semester I 2024 (diolah)

