



DINAS KEPENDUDUKAN DAN PENCATATAN SIPIL KABUPATEN PADANG PARIAMAN



DATA AGREGAT KEPENDUDUKAN KABUPATEN PADANG PARIAMAN SEMESTER II TAHUN 2019



<http://dukcapil.padangpariamankab.go.id/>

[08116943000](https://api.whatsapp.com/send?phone=08116943000)

[Disdukcapilceria](https://www.facebook.com/Disdukcapilceria)

[dukcapil_ceria](https://www.instagram.com/dukcapil_ceria)

D A T A

Agregat Kependudukan

Semester II Tahun 2019

Kabupaten Padang Pariaman



SAMBUTAN BUPATI PADANG PARIAMAN

Dengan memanjatkan puji dan syukur kehadirat Tuhan Yang Maha Esa, karena atas perkenannya maka Data Agregat Semester II Tahun 2019 dapat diselesaikan tepat pada waktunya.


Berdasarkan Pasal 6 huruf (d) Undang-Undang Nomor 24 Tahun 2013 tentang Perubahan Atas Undang-Undang Nomor 23 Tahun 2006 tentang Administrasi Kependudukan, Pemerintah Kabupaten berkewajiban dan bertanggung jawab menyelenggarakan urusan administrasi kependudukan, yang dilakukan oleh Bupati dengan kewenangan meliputi “ Penyajian Data Kependudukan berskala Kabupaten berasal dari data kependudukan yang telah dikonsolidasikan dan dibersihkan oleh Kementerian yang bertanggung jawab dalam urusan pemerintahan dalam negeri.”

Dengan terbangunnya Data Agregat Kependudukan Semester II Tahun 2019 yang bersumber dari database kependudukan Kabupaten/Kota, maka Data Agregat tersebut harus dimanfaatkan untuk kepentingan perumusan kebijakan di bidang pemerintahan dan pembangunan, sesuai dengan amanat Undang-Undang Nomor 24 Tahun 2013 tentang Administrasi Kependudukan Pasal 83 Ayat (1) “ Data Penduduk yang dihasilkan oleh Sistem Informasi Administrasi Kependudukan dan tersimpan di dalam database kependudukan dimanfaatkan untuk kepentingan perumusan kebijakan di bidang pemerintahan dan pembangunan”.

Demikian, diharapkan Data Agregat Kependudukan Semester II Tahun 2019 yang disusun ini dapat dijadikan bahan/referensi bagi pemerintah maupun pihak lain dalam penentuan kebijakan, perencanaan pembangunan, dan evaluasi hasil-hasil pembangunan.

Pariaman, Februari 2020

BUPATI PADANG PARIAMAN,

A handwritten signature in black ink, appearing to read 'Ali Mukhni', is written over a circular stamp. The signature is fluid and cursive.

ALI MUKHNI



KATA PENGANTAR

Berdasarkan Pasal 58 ayat (4) Undang-Undang Nomor 24 Tahun 2013 tentang perubahan atas Undang-Undang Nomor 23 Tahun 2006 tentang Administrasi Kependudukan menyebutkan bahwa data kependudukan yang digunakan untuk semua keperluan adalah data kependudukan dari kementerian yang bertanggung jawab dalam urusan pemerintahan dalam negeri (Kementerian Dalam Negeri), antara lain untuk pelayanan publik, perencanaan pembangunan, alokasi anggaran, pembangunan demokrasi, dan penegakan hukum serta pencegahan kriminalitas.

Data kependudukan yang dapat disajikan dan dimanfaatkan untuk kepentingan apapun dimaksud adalah data kependudukan yang sudah dikonsolidasikan dan dibersihkan oleh Direktorat Jenderal Kependudukan dan Pencatatan Sipil Kementerian Dalam Negeri. Direktorat Jenderal Kependudukan dan Pencatatan Sipil Kementerian Dalam Negeri menyajikan data kependudukan nasional, Provinsi dan Kabupaten/Kota per semester yaitu untuk semester 1 diterbitkan setiap tanggal 30 Juni sedangkan semester 2 diterbitkan tanggal 31 Desember.

Data Agregat Kependudukan semester II tahun 2019 Kabupaten Padang Pariaman yang telah ditetapkan oleh Direktorat Jenderal Kependudukan dan Pencatatan Sipil Kementerian Dalam

Negeri Republik Indonesia sebanyak **431.224 jiwa**, dengan rincian Laki-laki berjumlah 214.735 jiwa dan Perempuan berjumlah 216.489 jiwa.

Akhir kata, kami ucapkan terima kasih kepada semua jajaran atau pihak yang telah turut membantu tersusunnya Data Agregat Kependudukan Semester II Tahun 2019. Semoga ini bermanfaat untuk semua pihak.

Pariaman, Februari 2020

Kepala Dinas Kependudukan dan Pencatatan Sipil

Kabupaten Padang Pariaman



M Fadhly, S.AP,MM

Nip 19760130 1995031001

DAFTAR ISI

1. SAMBUTAN BUPATI PADANG PARIAMAN	i
2. KATA PENGANTAR.....	ii
3. DAFTAR ISI	iv
4. DAFTAR GRAFIK.....	vi
3. REKAPITULASI JUMLAH PENDUDUK MENURUT JENIS KELAMIN BERDASARKAN KECAMATAN.....	1
4. REKAPITULASI JUMLAH PENDUDUK MENURUT WILAYAH DAN KEPADATAN BERDASARKAN KECAMATAN.....	2
5. REKAPITULASI JUMLAH PENDUDUK MENURUT JENIS KELAMIN BERDASARKAN NAGARI.....	3
6. REKAPITULASI JUMLAH KARTU KELUARGA BERDASARKAN KECAMATAN	9
7. REKAPITULASI JUMLAH KARTU KELUARGA BERDASARKAN NAGARI.....	10
8. REKAPITULASI JUMLAH PENDUDUK MENURUT JENIS KELAMIN BERDASARKAN AGAMA	15
10. REKAPITULASI JUMLAH PENDUDUK MENURUT AGAMA BERDASARKAN KECAMATAN	16
11. REKAPITULASI JUMLAH PENDUDUK MENURUT AGAMA BERDASARKAN NAGARI.....	17
12. REKAPITULASI JUMLAH PENDUDUK MENURUT JENIS KELAMIN BERDASARKAN STATUS PERKAWINAN.....	23
13. REKAPITULASI JUMLAH PENDUDUK MENURUT STATUS PERKAWINAN BERDASARKAN KECAMATAN.....	24
14. REKAPITULASI JUMLAH PENDUDUK MENURUT STATUS PERKAWINAN BERDASARKAN NAGARI....	25
15. REKAPITULASI JUMLAH PENDUDUK MENURUT JENIS KELAMIN BERDASARKAN TINGKAT PENDIDIKAN	31

16. REKAPITULASI JUMLAH PENDUDUK MENURUT TINGKAT PENDIDIKAN BERDASARKAN KECAMATAN.....	32
17. REKAPITULASI JUMLAH PENDUDUK MENURUT TINGKAT PENDIDIKAN BERDASARKAN NAGARI....	33
18. REKAPITULASI JUMLAH PENDUDUK MENURUT JENIS KELAMIN BERDASARKAN JENIS PEKERJAAN.....	40
19. REKAPITULASI JUMLAH PENDUDUK MENURUT JENIS PEKERJAAN BERDASARKAN KECAMATAN..	41
20. REKAPITULASI JUMLAH PENDUDUK MENURUT JENIS PEKERJAAN BERDASARKAN NAGARI.....	42
21. REKAPITULASI JUMLAH PENDUDUK MENURUT JENIS KELAMIN BERDASARKAN GOLONGAN DARAH.....	49
22. REKAPITULASI JUMLAH PENDUDUK MENURUT GOLONGAN DARAH BERDASARKAN KECAMATAN	50
23. REKAPITULASI JUMLAH PENDUDUK MENURUT GOLONGAN DARAH BERDASARKAN NAGARI.....	51
24. REKAPITULASI JUMLAH PENDUDUK MENURUT JENIS KELAMIN BERDASARKAN KELOMPOK UMUR	57
25. REKAPITULASI JUMLAH PENDUDUK MENURUT KELOMPOK UMUR BERDASARKAN KECAMATAN..	58
26. REKAPITULASI JUMLAH PENDUDUK MENURUT KELOMPOK UMUR BERDASARKAN NAGARI.....	59
27. REKAPITULASI DATA KEPEMILIKAN KTP-EL KABUPATEN PADANG PARIAMAN.....	66
28. REKAPITULASI DATA KEPEMILIKAN AKTA KELAHIRAN 0-18 TAHUN BERDASARKAN KECAMATAN..	67
29. REKAPITULASI DATA KEPEMILIKAN IDENTITAS ANAK (KIA) BERDASARKAN KECAMATAN.....	68

DAFTAR GRAFIK

1. GRAFIK 1 DATA KEPENDUDUKAN PER KECAMATAN.....	8
2. GRAFIK 2 DATA KEPENDUDUKAN BERDASARKAN AGAMA	22
3. GRAFIK 3 DATA KEPENDUDUKAN BERDASARKAN STATUS PERKAWINAN	30
4. GRAFIK 4 DATA KEPENDUDUKAN BERDASARKAN PENDIDIKAN	39
5. GRAFIK 5 DATA KEPENDUDUKAN BERDASARKAN KELOMPOK UMUR	65

**REKAPITULASI JUMLAH PENDUDUK MENURUT JENIS KELAMIN
BERDASARKAN KECAMATAN PER 31 DESEMBER 2019**

KODE	KECAMATAN	JUMLAH PENDUDUK (JIWA)		TOTAL
		LAKI-LAKI	PEREMPUAN	
130501	LUBUK ALUNG	23.573	23.298	46.871
130502	BATANG ANAI	25.752	25.348	51.100
130503	NAN SABARIS	14.762	15.101	29.863
130504	2 X 11 KAYU TANAM	9.159	9.610	18.769
130505	VII KOTO SUNGAI SARIK	17.775	18.431	36.206
130506	V KOTO KAMPUNG DALAM	12.098	11.937	24.035
130507	SUNGAI GARINGGING	16.230	16.180	32.410
130508	SUNGAI LIMAU	15.079	15.007	30.086
130509	IV KOTO AUR MALINTANG	10.234	10.612	20.846
130510	ULAKAN TAPAKIH	10.181	10.252	20.433
130511	SINTUAK TOBOH GADANG	9.528	9.825	19.353
130512	PADANG SAGO	4.383	4.608	8.991
130513	BATANG GASAN	5.591	5.596	11.187
130514	V KOTO TIMUR	7.507	7.566	15.073
130515	2X11 ENAM LINGKUNG	14.114	14.145	28.259
130516	PATAMUAN	8.723	8.817	17.540
130517	ENAM LINGKUNG	10.046	10.156	20.202
		214.735	216.489	431.224

Sumber : **DKB Semester II 2019**
Ditjen Dukcapil Kemendagri

**REKAPITULASI JUMLAH PENDUDUK MENURUT LUAS WILAYAH DAN KEPADATAN
BERDASARKAN KECAMATAN PER 31 DESEMBER 2019**

KODE	KECAMATAN	PENDUDUK (JIWA)	LUAS WILAYAH (Km ²)	KEPADATAN (JIWA/Km ²)
130501	LUBUK ALUNG	46.871	111,63	419,88
130502	BATANG ANAI	51.100	180,39	283,28
130503	NAN SABARIS	29.863	29,12	1025,52
130504	2 X 11 KAYU TANAM	18.769	228,70	82,07
130505	VII KOTO SUNGAI SARIK	36.206	90,93	398,17
130506	V KOTO KAMPUNG DALAM	24.035	61,41	391,39
130507	SUNGAI GARINGGING	32.410	99,35	326,22
130508	SUNGAI LIMAU	30.086	70,38	427,48
130509	IV KOTO AUR MALINTANG	20.846	126,80	164,40
130510	ULAKAN TAPAKIH	20.433	38,85	525,95
130511	SINTUAK TOBOH GADANG	19.353	25,56	757,16
130512	PADANG SAGO	8.991	32,06	280,44
130513	BATANG GASAN	11.187	40,31	277,52
130514	V KOTO TIMUR	15.073	64,80	232,61
130515	2X11 ENAM LINGKUNG	28.259	36,25	779,56
130516	PATAMUAN	17.540	53,05	330,63
130517	ENAMLINGKUNG	20.202	39,20	515,36
	TOTAL	431.224	1.328,79	324,52

**REKAPITULASI JUMLAH PENDUDUK MENURUT JENIS KELAMIN
BERDASARKAN NAGARI PER 31 DESEMBER 2019**

KODE	KECAMATAN	NAGARI	PENDUDUK		JUMLAH
			LAKI-LAKI	PEREMPUAN	
13.05.01.	LUBUK ALUNG	LUBUK ALUNG	6.539	6.605	13.144
		PUNGGUANG KASIAK LUBUK ALUNG	2.975	2.984	5.959
		PASIE LAWEH LUBUK ALUNG	3.115	3.068	6.183
		AIE TAJUN LUBUK ALUNG	2.707	2.555	5.262
		SIKABU LUBUK ALUNG	1.720	1.713	3.433
		SUNGAI ABANG LUBUK ALUNG	1.648	1.630	3.278
		SINGGULIANG LUBUK ALUNG	1.190	1.091	2.281
		SALIBUTAN LUBUK ALUNG	501	505	1.006
		NAGARI BALAH HILIA LUBUK ALUNG	3.178	3.147	6.325
13.05.02.	BATANG ANAI	KATAPIANG	7.248	6.991	14.239
		KASANG	7.323	7.321	14.644
		SUNGAI BULUAH	2.772	2.760	5.532
		BUAYAN LUBUK ALUNG	2.091	2.061	4.152
		SUNGAI BULUAH TIMUR	873	836	1.709
		SUNGAI BULUAH BARAT	2.949	2.885	5.834
13.05.02.	BATANG ANAI	SUNGAI BULUAH UTARA	527	547	1.074
		SUNGAI BULUAH SELATAN	1.969	1.947	3.916
13.05.03.	NAN SABARIS	KAPALO KOTO	777	855	1.632
		PAUH KAMBAR	3.306	3.338	6.644
		PADANG BINTUNGAN	1.533	1.664	3.197
		KURAI TAJI	3.831	3.925	7.756

		SUNUA	2.563	2.629	5.192
		PADANG KANDANG PULAU AIR PADANG BINTUNGAN	479	467	946
		SUNUA TENGAH	536	495	1.031
		SUNUA BARAT	571	550	1.121
		KURAI TAJI TIMUR	1.166	1.178	2.344
13.05.04.	2 X 11 ENAM LINGKUANG	SICINCIN	4.669	4.861	9.530
		LUBUK PANDAN	2.581	2.736	5.317
		SUNGAI ASAM	1.909	2.013	3.922
13.05.05.	VII KOTO SUNGAI SARIK	BALAH AIE	2.738	2.844	5.582
		SUNGAI SARIAK	3.616	3.915	7.531
		LURAH AMPALU	3.085	3.263	6.348
		LAREH NAN PANJANG	1.108	1.217	2.325
		LAREH NAN PANJANG SELATAN	774	739	1.513
		LAREH NAN PANJANG BARAT	404	419	823
13.05.05.	VII KOTO SUNGAI SARIK	BISATI SUNGAI SARIAK	1.332	1.418	2.750
		AMBUANG KAPUA SUNGAI SARIAK	508	514	1.022
		LAREH NAN PANJANG SUNGAI SARIAK	1.197	1.149	2.346
		LIMPATO SUNGAI SARIAK	880	821	1.701
		BALAH AIE UTARA	972	985	1.957
		BALAH AIE TIMUR	1.161	1.147	2.308
13.05.06.	V KOTO KAMPUNG DALAM	CAMPAGO	3.152	3.182	6.334
		SIKUCUA	2.791	2.986	5.777
		CAMPAGO BARAT	1.834	1.722	3.556
		CAMPAGO SELATAN	1.262	1.204	2.466
		SIKUCUA UTARA	450	391	841

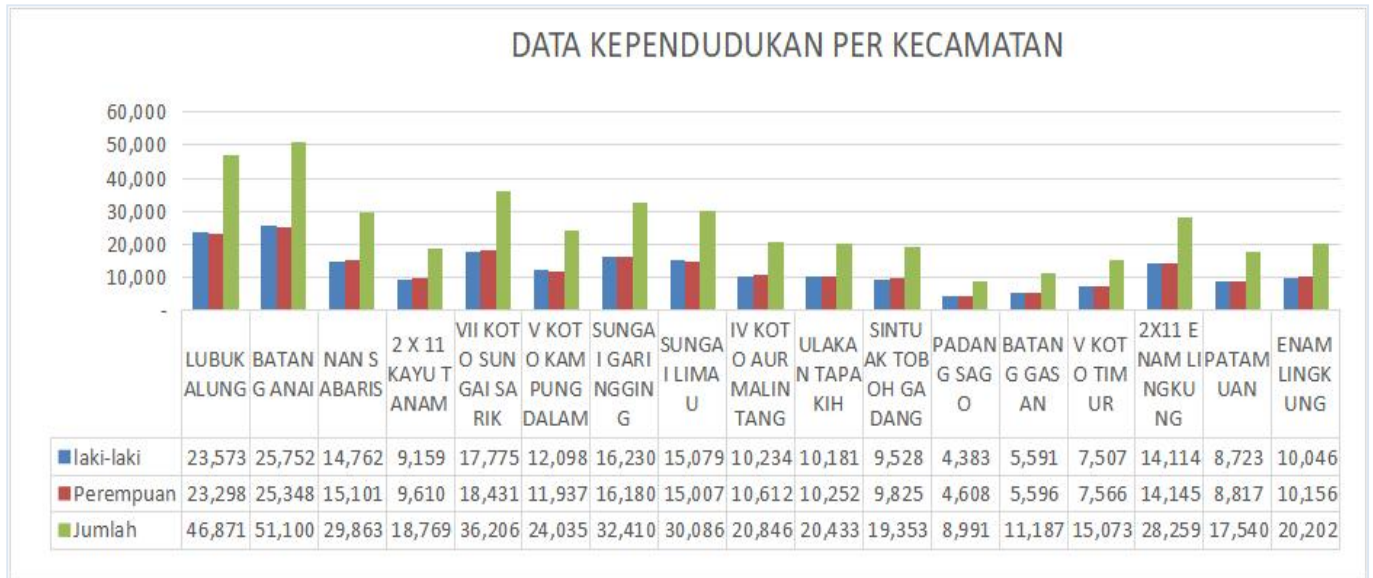
		SIKUCUA TIMUR	1.008	936	1.944
		SIKUCUA TENGAH	631	607	1.238
		SIKUCUA BARAT	970	909	1.879
13.05.07.	SUNGAI GARINGGING	KURANJI HULU	5.485	5.615	11.100
		MALAI III KOTO	3.456	3.354	6.810
		BATU GADANG KU1RANJI HULU	1.680	1.711	3.391
		SUNGAI SIRAH KURANJI HULU	5.609	5.500	11.109
13.05.08.	SUNGAI LIMAU	KURANJI HILIR	5.259	5.253	10.512
		PILUBANG	7.623	7.600	15.223
13.05.08.	SUNGAI LIMAU	GUGUAK KURANJI HILIR	1.011	1.021	2.032
		KOTO TINGGI KURANJI HILIR	1.186	1.133	2.319
13.05.09.	IV KOTO AUR MALINTANG	III KOTO AUR MALINTANG	3.611	3.832	7.443
		III KOTO AUR MALINTANG UTARA	1.418	1.437	2.855
		III KOTO AUR MALINTANG TIMUR	735	724	1.459
		III KOTO AUR MALINTANG SELATAN	3.638	3.763	7.401
		BALAI BAIK MALAI III KOTO	832	856	1.688
13.05.10.	ULAKAN TAPAKIH	TAPAKIH	2.633	2.676	5.309
		ULAKAN	1.623	1.610	3.233
		PADANG TOBOH ULAKAN	705	719	1.424
		SUNGAI GIMBA ULAKAN	895	915	1.810
		SEULAYAT ULAKAN	962	964	1.926
		MANGGPOH PALAK GADANG ULAKAN	1.385	1.396	2.781
		SANDI ULAKAN	1.591	1.575	3.166
		KAMPUANG GELAPUANG ULAKAN	387	397	784
13.05.11.	SINTUAK TOBOH GADANG	SINTUAK	4.666	4.719	9.385

		TOBOH GADANG	2.279	2.474	4.753
		TOBOH GADANG SELATAN	777	856	1.633
		TOBOH GADANG BARAT	883	860	1.743
		TOBOH GADANG TIMUR	923	916	1.839
13.05.12.	PADANG SAGO	KOTO BARU	973	1.000	1.973
		KOTO DALAM	981	1.037	2.018
		BATU KALANG	927	966	1.893
		KOTO DALAM BARAT	603	596	1.199
		KOTO DALAM SELATAN	569	610	1.179
		BATU KALANG UTARA	330	399	729
13.05.13.	BATANG GASAN	MALAI V SUKU	1.929	1.996	3.925
		GASAN GADANG	2.445	2.422	4.867
		MALAI V SUKU TIMUR	1.217	1.178	2.395
13.05.14.	V KOTO TIMUR	KUDU GANTIANG	1.855	1.902	3.757
		LIMAU PURUIK	1.673	1.760	3.433
		GUNUNG PADANG ALAI	2.953	2.929	5.882
		KUDU GANTIANG BARAT	1.026	975	2.001
13.05.15.	2 X 11 KAYU TANAM	KAYU TANAM	2.731	2.855	5.586
		GUGUAK	3.439	3.361	6.800
		ANDURIANG	4.283	4.328	8.611
		KAPALO HILALANG	3.661	3.601	7.262
13.05.16.	PATAMUAN	SUNGAI DURIAN	928	983	1.911
		TANDIKEK	1.936	1.918	3.854
		TANDIKEK UTARA	1.300	1.290	2.590
		TANDIKEK SELATAN	2.068	2.091	4.159
13.05.16.	PATAMUAN	TANDIKEK BARAT	992	1.013	2.005
		KAMPUANG TANJUANG KOTO	1.499	1.522	3.021

		MAMBANG SUNGAI DURIAN			
13.05.17.	ENAM LINGKUNG	PAKANDANGAN	2.575	2.548	5.123
		KOTO TINGGI	1.793	1.819	3.612
		TOBOH KETEK	849	901	1.750
		PARIT MALINTANG	3.262	3.251	6.513
		GADUR	1.567	1.637	3.204
	KABUPATEN PADANG PARIAMAN		214.735	216.489	431.224

Sumber : **DKB Semester II 2019**

Ditjen Dukcapil Kemendagri



GRAFIK 1 DATA KEPENDUDUKAN PER KECAMATAN

**REKAPITULASI JUMLAH KARTU KELUARGA KABUPATEN PADANG PARIAMAN
BERDASARKAN KECAMATAN PER 31 DESEMBER 2019**

KODE	KECAMATAN	JUMLAH KARTU KELUARGA
130501	LUBUK ALUNG	13.309
130502	BATANG ANAI	14.590
130503	NAN SABARIS	8.687
130504	2 X 11 ENAM LINGKUANG	5.714
130505	VII KOTO SUNGAI SARIK	10.824
130506	V KOTO KAMPUNG DALAM	7.600
130507	SUNGAI GARINGGING	10.007
130508	SUNGAI LIMAU	8.741
130509	IV KOTO AUR MALINTANG	6.424
130510	ULAKAN TAPAKIH	6.069
130511	SINTUAK TOBOH GADANG	5.579
130512	PADANG SAGO	2.951
130513	BATANG GASAN	3.249
130514	V KOTO TIMUR	4.790
130515	2 X 11 KAYU TANAM	8.448
130516	PATAMUAN	5.376
130517	ENAM LINGKUNG	5.725
	JUMLAH KARTU KELUARGA	128.083

Sumber : **DKB Semester II 2019**
Ditjen Dukcapil Kemendagri

**REKAPITULASI JUMLAH KARTU KELUARGA KABUPATEN PADANG PARIAMAN
BERDASARKAN NAGARI PER 31 DESEMBER 2019**

KODE	KECAMATAN	NAGARI	JUMLAH
13.05.01.	LUBUK ALUNG	LUBUK ALUNG	4133
		PUNGGUANG KASIAK LUBUK ALUNG	1624
		PASIE LAWEH LUBUK ALUNG	1778
		AIE TAJUN LUBUK ALUNG	1424
		SIKABU LUBUK ALUNG	959
		SUNGAI ABANG LUBUK ALUNG	872
		SINGGULIANG LUBUK ALUNG	594
		SALIBUTAN LUBUK ALUNG	263
		NAGARI BALAH HILIA LUBUK ALUNG	1662
13.05.02.	BATANG ANAI	KATAPIANG	3944
		KASANG	4296
		SUNGAI BULUAH	1724
		BUAYAN LUBUK ALUNG	1229
		SUNGAI BULUAH TIMUR	436
		SUNGAI BULUAH BARAT	1592
		SUNGAI BULUAH UTARA	293
		SUNGAI BULUAH SELATAN	1076
13.05.03.	NAN SABARIS	KAPALO KOTO	471
		PAUH KAMBAR	1976
		PADANG BINTUNGAN	939
		KURAI TAJI	2214
		SUNUA	1565

		PADANG KANDANG PULAU AIR PADANG BINTUNGAN	252
		SUNUA TENGAH	275
		SUNUA BARAT	296
		KURAI TAJI TIMUR	699
13.05.04.	2 X 11 ENAM LINGKUANG	SICINCIN	2920
		LUBUK PANDAN	1610
		SUNGAI ASAM	1184
13.05.05.	VII KOTO SUNGAI SARIK	BALAH AIE	1739
		SUNGAI SARIAK	2490
		LURAH AMPALU	1950
		LAREH NAN PANJANG	768
		LAREH NAN PANJANG SELATAN	395
		LAREH NAN PANJANG BARAT	227
		BISATI SUNGAI SARIAK	783
		AMBUANG KAPUA SUNGAI SARIAK	274
13.05.05.	VII KOTO SUNGAI SARIK	LAREH NAN PANJANG SUNGAI SARIAK	613
		LIMPATO SUNGAI SARIAK	454
		BALAH AIE UTARA	515
		BALAH AIE TIMUR	616
13.05.06.	V KOTO KAMPUNG DALAM	CAMPAGO	2013
		SIKUCUA	2070
		CAMPAGO BARAT	1078
		CAMPAGO SELATAN	701
		SIKUCUA UTARA	249
		SIKUCUA TIMUR	564

		SIKUCUA TENGAH	393
		SIKUCUA BARAT	532
13.05.07.	SUNGAI GARINGGING	KURANJI HULU	3784
		MALAI III KOTO	2068
		BATU GADANG KURANJI HULU	999
		SUNGAI SIRAH KURANJI HULU	3156
13.05.08.	SUNGAI LIMAU	KURANJI HILIR	3270
		PILUBANG	4327
		GUGUAK KURANJI HILIR	549
		KOTO TINGGI KURANJI HILIR	595
13.05.09.	IV KOTO AUR MALINTANG	III KOTO AUR MALINTANG	2574
		III KOTO AUR MALINTANG UTARA	832
		III KOTO AUR MALINTANG TIMUR	422
		III KOTO AUR MALINTANG SELATAN	2121
		BALAI BAIK MALAI III KOTO	475
13.05.10.	ULAKAN TAPAKIH	TAPAKIH	1555
		ULAKAN	1027
		PADANG TOBOH ULAKAN	421
		SUNGAI GIMBA ULAKAN	555
		SEULAYAT ULAKAN	543
		MANGGOPOH PALAK GADANG ULAKAN	818
		SANDI ULAKAN	908
		KAMPUANG GELAPUANG ULAKAN	242
13.05.11.	SINTUAK TOBOH GADANG	SINTUAK	2685
		TOBOH GADANG	1547
		TOBOH GADANG SELATAN	420

		TOBOH GADANG BARAT	459
		TOBOH GADANG TIMUR	468
13.05.12.	PADANG SAGO	KOTO BARU	636
		KOTO DALAM	749
		BATU KALANG	623
		KOTO DALAM BARAT	349
		KOTO DALAM SELATAN	370
		BATU KALANG UTARA	224
13.05.13.	BATANG GASAN	MALAI V SUKU	1180
		GASAN GADANG	1401
		MALAI V SUKU TIMUR	668
13.05.14.	V KOTO TIMUR	KUDU GANTIANG	1205
		LIMAU PURUIK	1038
		GUNUNG PADANG ALAI	1959
		KUDU GANTIANG BARAT	588
13.05.15.	2 X 11 KAYU TANAM	KAYU TANAM	1732
		GUGUAK	1946
		ANDURIANG	2552
		KAPALO HILALANG	2218
13.05.16.	PATAMUAN	SUNGAI DURIAN	599
		TANDIKEK	1235
		TANDIKEK UTARA	800
		TANDIKEK SELATAN	1251
13.05.16.	PATAMUAN	TANDIKEK BARAT	600
		KAMPUANG TANJUANG KOTO MAMBANG SUNGAI DURIAN	891

13.05.17.	ENAM LINGKUNG	PAKANDANGAN	1373
		KOTO TINGGI	1021
		TOBOH KETEK	519
		PARIT MALINTANG	1894
		GADUR	918
	JUMLAH KARTU KELUARGA		128.083

Sumber : **DKB Semester II 2019**

Ditjen Dukcapil Kemendagri

**REKAPITULASI JUMLAH PENDUDUK MENURUT JENIS KELAMIN
BERDASARKAN AGAMA PER 31 DESEMBER 2019**

AGAMA	JENIS KELAMIN (JIWA)		TOTAL (JIWA)
	LAKI-LAKI	PEREMPUAN	
ISLAM	213.743	215.524	429.267
KRISTEN	730	727	1.457
KATHOLIK	258	235	493
HINDU	3	1	4
BUDHA	1	2	3
KHONGHUCU	-	-	-
KEPERCAYAAN TERHADAP TUHAN YME	-	-	-
JUMLAH	214.735	216.489	431.224

Sumber : **DKB Semester II 2019**
Ditjen Dukcapil Kemendagri

**REKAPITULASI JUMLAH PENDUDUK MENURUT AGAMA
BERDASARKAN KECAMATAN PER 31 DESEMBER 2019**

KODE	KECAMATAN	ISLAM	KRISTEN	KATHOLIK	HINDU	BUDHA	KHONGHUCU	KEPERCAYAAN	JUMLAH
13.05.01	LUBUK ALUNG	46457	328	86	0	0	0	0	46871
13.05.02	BATANG ANAI	49930	839	328	0	3	0	0	51100
13.05.03	NAN SABARIS	29858	5	0	0	0	0	0	29863
13.05.04	2 X 11 ENAM LINGKUANG	18628	110	31	0	0	0	0	18769
13.05.05	VII KOTO SUNGAI SARIK	36201	3	2	0	0	0	0	36206
13.05.06	V KOTO KAMPUNG DALAM	24031	0	0	4	0	0	0	24035
13.05.07	SUNGAI GARINGGING	32408	2	0	0	0	0	0	32410
13.05.08	SUNGAI LIMAU	30032	33	21	0	0	0	0	30086
13.05.09	IV KOTO AUR MALINTANG	20846	0	0	0	0	0	0	20846
13.05.10	ULAKAN TAPAKIH	20432	1	0	0	0	0	0	20433
13.05.11	SINTUAK TOBOH GADANG	19321	32	0	0	0	0	0	19353
13.05.12	PADANG SAGO	8991	0	0	0	0	0	0	8991
13.05.13	BATANG GASAN	11183	4	0	0	0	0	0	11187
13.05.14	V KOTO TIMUR	15073	0	0	0	0	0	0	15073
13.05.15	2 X 11 KAYU TANAM	28137	98	24	0	0	0	0	28259
13.05.16	PATAMUAN	17539	1	0	0	0	0	0	17540
13.05.17	ENAM LINGKUNG	20200	1	1	0	0	0	0	20202
	KABUPATEN PADANG PARIAMAN	429267	1457	493	4	3	0	0	431224

Sumber : **DKB Semester II 2019**

Ditjen Dukcapil Kemendagri

**REKAPITULASI JUMLAH PENDUDUK MENURUT AGAMA
BERDASARKAN NAGARI PER 31 DESEMBER 2019**

KODE	KECAMATAN	NAGARI	ISLAM	KRISTEN	KATHOLIK	HINDU	BUDHA	KHONGHUCU	KEPERCAYAAN	JUMLAH
13.05.01	LUBUK ALUNG	LUBUK ALUNG	12987	103	54	0	0	0	0	13144
		PUNGGUANG KASIAK LUBUK ALUNG	5948	3	8	0	0	0	0	5959
		PASIE LAWEH LUBUK ALUNG	6174	9	0	0	0	0	0	6183
		AIE TAJUN LUBUK ALUNG	5262	0	0	0	0	0	0	5262
		SIKABU LUBUK ALUNG	3416	17	0	0	0	0	0	3433
		SUNGGAI ABANG LUBUK ALUNG	3251	24	3	0	0	0	0	3278
		SINGGULIANG LUBUK ALUNG	2129	146	6	0	0	0	0	2281
		SALIBUTAN LUBUK ALUNG	1006	0	0	0	0	0	0	1006
		NAGARI BALAH HILIA LUBUK ALUNG	6284	26	15	0	0	0	0	6325
13.05.02	BATANG ANAI	KATAPIANG	14022	153	63	0	1	0	0	14239
		KASANG	14584	42	16	0	2	0	0	14644
		SUNGGAI BULUAH	5512	7	13	0	0	0	0	5532
		BUAYAN LUBUK ALUNG	4151	1	0	0	0	0	0	4152
		SUNGGAI BULUAH TIMUR	1709	0	0	0	0	0	0	1709
		SUNGGAI BULUAH BARAT	4972	634	228	0	0	0	0	5834
		SUNGGAI BULUAH UTARA	1074	0	0	0	0	0	0	1074
		SUNGGAI BULUAH SELATAN	3906	2	8	0	0	0	0	3916
13.05.03	NAN SABARIS	KAPALO KOTO	1632	0	0	0	0	0	0	1632
		PAUH KAMBAR	6640	4	0	0	0	0	0	6644
		PADANG BINTUNGAN	3197	0	0	0	0	0	0	3197
		KURAI TAJI	7755	1	0	0	0	0	0	7756
		SUNUA	5192	0	0	0	0	0	0	5192

		PADANG KANDANG PULAU AIR PADANG BINTUNGAN	946	0	0	0	0	0	0	946
		SUNUA TENGAH	1031	0	0	0	0	0	0	1031
		SUNUA BARAT	1121	0	0	0	0	0	0	1121
		KURAI TAJI TIMUR	2344	0	0	0	0	0	0	2344
13.05.04	2 X 11 ENAM LINGKUANG	SICINCIN	9508	18	4	0	0	0	0	9530
		LUBUK PANDAN	5198	92	27	0	0	0	0	5317
		SUNGAI ASAM	3922	0	0	0	0	0	0	3922
13.05.05	VII KOTO SUNGAI SARIK	BALAH AIE	5582	0	0	0	0	0	0	5582
		SUNGAI SARIAK	7528	1	2	0	0	0	0	7531
		LURAH AMPALU	6348	0	0	0	0	0	0	6348
		LAREH NAN PANJANG	2323	2	0	0	0	0	0	2325
		LAREH NAN PANJANG SELATAN	1513	0	0	0	0	0	0	1513
		LAREH NAN PANJANG BARAT	823	0	0	0	0	0	0	823
		BISATI SUNGAI SARIAK	2750	0	0	0	0	0	0	2750
		AMBUANG KAPUA SUNGAI SARIAK	1022	0	0	0	0	0	0	1022
		LAREH NAN PANJANG SUNGAI SARIAK	2346	0	0	0	0	0	0	2346
		LIMPATO SUNGAI SARIAK	1701	0	0	0	0	0	0	1701
		BALAH AIE UTARA	1957	0	0	0	0	0	0	1957
		BALAH AIE TIMUR	2308	0	0	0	0	0	0	2308
13.05.06	V KOTO KAMPUNG DALAM	CAMPAGO	6334	0	0	0	0	0	0	6334
		SIKUCUA	5777	0	0	0	0	0	0	5777
		CAMPAGO BARAT	3556	0	0	0	0	0	0	3556

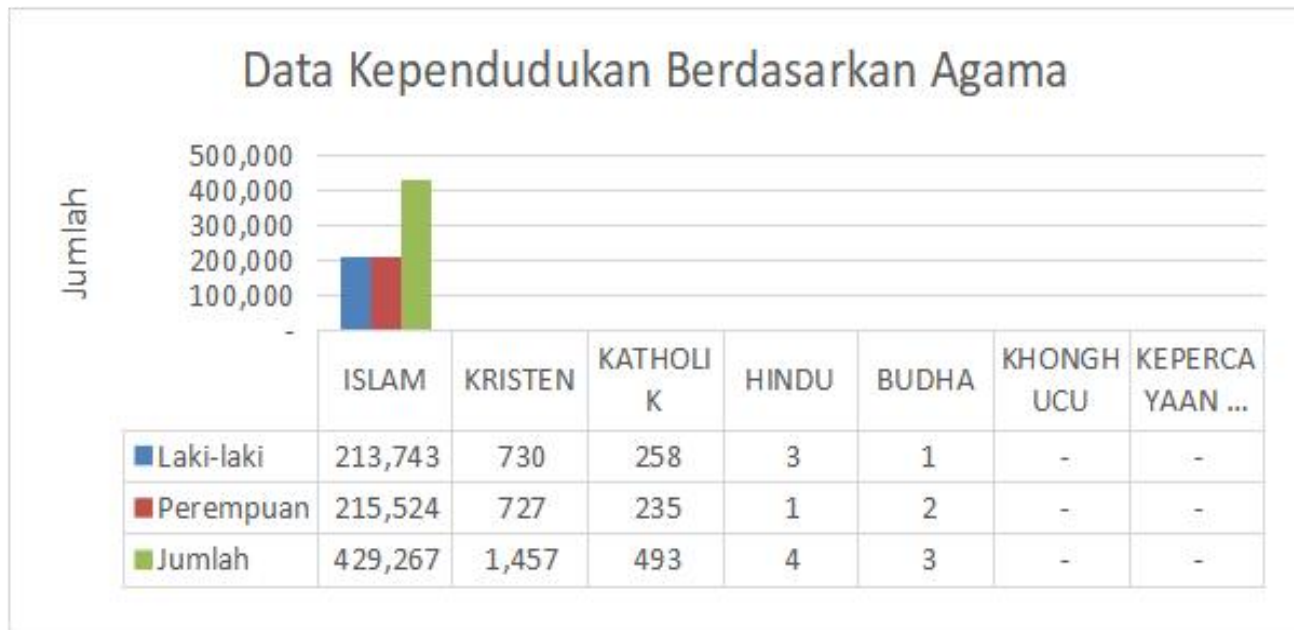
		CAMPAGO SELATAN	2462	0	0	4	0	0	0	2466
		SIKUCUA UTARA	841	0	0	0	0	0	0	841
		SIKUCUA TIMUR	1944	0	0	0	0	0	0	1944
		SIKUCUA TENGAH	1238	0	0	0	0	0	0	1238
		SIKUCUA BARAT	1879	0	0	0	0	0	0	1879
13.05.07	SUNGAI GARINGGING	KURANJI HULU	11099	1	0	0	0	0	0	11100
		MALAI III KOTO	6809	1	0	0	0	0	0	6810
		BATU GADANG KURANJI HULU	3391	0	0	0	0	0	0	3391
		SUNGAI SIRAH KURANJI HULU	11109	0	0	0	0	0	0	11109
13.05.08	SUNGAI LIMAU	KURANJI HILIR	10506	0	6	0	0	0	0	10512
		PILUBANG	15223	0	0	0	0	0	0	15223
		GUGUAK KURANJI HILIR	2032	0	0	0	0	0	0	2032
		KOTO TINGGI KURANJI HILIR	2271	33	15	0	0	0	0	2319
13.05.09	IV KOTO AUR MALINTANG	III KOTO AUR MALINTANG	7443	0	0	0	0	0	0	7443
		III KOTO AUR MALINTANG UTARA	2855	0	0	0	0	0	0	2855
		III KOTO AUR MALINTANG TIMUR	1459	0	0	0	0	0	0	1459
		III KOTO AUR MALINTANG SELATAN	7401	0	0	0	0	0	0	7401
		BALAI BAIK MALAI III KOTO	1688	0	0	0	0	0	0	1688
13.05.10	ULAKAN TAPAKIH	TAPAKIH	5308	1	0	0	0	0	0	5309
		ULAKAN	3233	0	0	0	0	0	0	3233
		PADANG TOBOH ULAKAN	1424	0	0	0	0	0	0	1424
		SUNGAI GIMBA ULAKAN	1810	0	0	0	0	0	0	1810

		SEULAYAT ULAKAN	1926	0	0	0	0	0	0	1926
		MANGGOPOH PALAK GADANG ULAKAN	2781	0	0	0	0	0	0	2781
		SANDI ULAKAN	3166	0	0	0	0	0	0	3166
		KAMPUANG GELAPUANG ULAKAN	784	0	0	0	0	0	0	784
13.05.11	SINTUAK TOBOH GADANG	SINTUAK	9356	29	0	0	0	0	0	9385
		TOBOH GADANG	4752	1	0	0	0	0	0	4753
		TOBOH GADANG SELATAN	1631	2	0	0	0	0	0	1633
		TOBOH GADANG BARAT	1743	0	0	0	0	0	0	1743
		TOBOH GADANG TIMUR	1839	0	0	0	0	0	0	1839
13.05.12	PADANG SAGO	KOTO BARU	1973	0	0	0	0	0	0	1973
		KOTO DALAM	2018	0	0	0	0	0	0	2018
		BATU KALANG	1893	0	0	0	0	0	0	1893
		KOTO DALAM BARAT	1199	0	0	0	0	0	0	1199
		KOTO DALAM SELATAN	1179	0	0	0	0	0	0	1179
		BATU KALANG UTARA	729	0	0	0	0	0	0	729
13.05.13	BATANG GASAN	MALAI V SUKU	3925	0	0	0	0	0	0	3925
		GASAN GADANG	4863	4	0	0	0	0	0	4867
		MALAI V SUKU TIMUR	2395	0	0	0	0	0	0	2395
13.05.14	V KOTO TIMUR	KUDU GANTIANG	3757	0	0	0	0	0	0	3757
		LIMAU PURUIK	3433	0	0	0	0	0	0	3433
		GUNUNG PADANG ALAI	5882	0	0	0	0	0	0	5882
		KUDU GANTIANG BARAT	2001	0	0	0	0	0	0	2001
13.05.15	2 X 11 KAYU TANAM	KAYU TANAM	5586	0	0	0	0	0	0	5586
		GUGUAK	6800	0	0	0	0	0	0	6800
		ANDURIANG	8594	17	0	0	0	0	0	8611
		KAPALO HILALANG	7157	81	24	0	0	0	0	7262
13.05.16	PATAMUAN	SUNGAI DURIAN	1911	0	0	0	0	0	0	1911

		TANDIKEK	3853	1	0	0	0	0	0	3854
		TANDIKEK UTARA	2590	0	0	0	0	0	0	2590
		TANDIKEK SELATAN	4159	0	0	0	0	0	0	4159
		TANDIKEK BARAT	2005	0	0	0	0	0	0	2005
		KAMPUANG TANJUANG KOTO MAMBANG SUNGAI DURIAN	3021	0	0	0	0	0	0	3021
13.05.17	ENAM LINGKUNG	PAKANDANGAN	5122	1	0	0	0	0	0	5123
		KOTO TINGGI	3612	0	0	0	0	0	0	3612
		TOBOH KETEK	1750	0	0	0	0	0	0	1750
		PARIT MALINTANG	6513	0	0	0	0	0	0	6513
		GADUR	3203	0	1	0	0	0	0	3204
		KABUPATEN PADANG PARIAMAN	429267	1457	493	4	3	0	0	431224

Sumber : **DKB Semester II 2019**

Ditjen Dukcapil Kemendagri



GRAFIK 2 DATA KEPENDUDUKAN BERDASARKAN AGAMA

**REKAPITULASI JUMLAH PENDUDUK MENURUT JENIS KELAMIN
BERDASARKAN STATUS PERKAWINAN PER 31 DESEMBER 2019**

STATUS KAWIN	JENIS KELAMIN (JIWA)		TOTAL (JIWA)
	LAKI-LAKI	PEREMPUAN	
BELUM KAWIN	124.006	98.955	222.961
KAWIN	86.513	92.736	179.249
CERAI HIDUP	1.822	4.666	6.488
CERAI MATI	2.394	20.132	22.526
JUMLAH	214.735	216.489	431.224

Sumber : **DKB Semester II 2019**
Ditjen Dukcapil Kemendagri

**REKAPITULASI JUMLAH PENDUDUK MENURUT STATUS PERKAWINAN
BERDASARKAN KECAMATAN PER 31 DESEMBER 2019**

KODE	KECAMATAN	BELUM KAWIN	KAWIN	CERAI HIDUP	CERAI MATI	JUMLAH
13.05.01	LUBUK ALUNG	24678	19735	599	1859	46871
13.05.02	BATANG ANAI	26401	22295	597	1807	51100
13.05.03	NAN SABARIS	15775	11878	597	1613	29863
13.05.04	2 X 11 ENAM LINGKUANG	9262	8019	372	1116	18769
13.05.05	VII KOTO SUNGAI SARIK	18842	14302	606	2456	36206
13.05.06	V KOTO KAMPUNG DALAM	12098	10154	407	1376	24035
13.05.07	SUNGAI GARINGGING	16782	13473	495	1660	32410
13.05.08	SUNGAI LIMAU	16266	11800	338	1682	30086
13.05.09	IV KOTO AUR MALINTANG	10797	8670	286	1093	20846
13.05.10	ULAKAN TAPAKIH	10668	8368	254	1143	20433
13.05.11	SINTUAK TOBOH GADANG	10260	7925	238	930	19353
13.05.12	PADANG SAGO	4270	3779	221	721	8991
13.05.13	BATANG GASAN	6001	4389	122	675	11187
13.05.14	V KOTO TIMUR	7353	6483	259	978	15073
13.05.15	2 X 11 KAYU TANAM	14238	12170	453	1398	28259
13.05.16	PATAMUAN	8898	7307	284	1051	17540
13.05.17	ENAM LINGKUNG	10372	8502	360	968	20202
	KABUPATEN PADANG PARIAMAN	222961	179249	6488	22526	431224

Sumber : **DKB Semester II 2019**
Ditjen Dukcapil Kemendagri

**REKAPITULASI JUMLAH PENDUDUK MENURUT STATUS PERKAWINAN
BERDASARKAN NAGARI PER 31 DESEMBER 2019**

KODE	KECAMATAN	NAGARI	BELUM KAWIN	KAWIN	CERAI HIDUP	CERAI MATI	JUMLAH
13.05.01	LUBUK ALUNG	LUBUK ALUNG	6681	5661	208	594	13144
		PUNGGUANG KASIAK LUBUK ALUNG	3239	2411	80	229	5959
		PASIE LAWEH LUBUK ALUNG	3133	2776	73	201	6183
		AIE TAJUN LUBUK ALUNG	2817	2150	61	234	5262
		SIKABU LUBUK ALUNG	1851	1425	29	128	3433
		SUNGAI ABANG LUBUK ALUNG	1754	1356	44	124	3278
		SINGGULIANG LUBUK ALUNG	1226	959	21	75	2281
		SALIBUTAN LUBUK ALUNG	541	425	4	36	1006
		NAGARI BALAH HILIA LUBUK ALUNG	3436	2572	79	238	6325
13.05.02	BATANG ANAI	KATAPIANG	7540	6115	137	447	14239
		KASANG	7261	6707	198	478	14644
		SUNGAI BULUAH	2806	2391	64	271	5532
		BUAYAN LUBUK ALUNG	2096	1855	54	147	4152
		SUNGAI BULUAH TIMUR	949	685	12	63	1709
		SUNGAI BULUAH BARAT	3152	2423	56	203	5834
		SUNGAI BULUAH UTARA	573	445	18	38	1074
SUNGAI BULUAH SELATAN	2024	1674	58	160	3916		
13.05.03	NAN SABARIS	KAPALO KOTO	862	636	35	99	1632
		PAUH KAMBAR	3498	2653	149	344	6644
		PADANG BINTUNGAN	1690	1268	60	179	3197
		KURAI TAJI	4164	3013	142	437	7756

		SUNUA	2667	2116	108	301	5192
		PADANG KANDANG PULAU AIR PADANG BINTUNGAN	497	395	13	41	946
		SUNUA TENGAH	572	405	13	41	1031
		SUNUA BARAT	608	448	22	43	1121
		KURAI TAJI TIMUR	1217	944	55	128	2344
13.05.04.	2 X 11 ENAM LINGKUANG	SICINCIN	4707	4046	207	570	9530
		LUBUK PANDAN	2629	2277	96	315	5317
		SUNGGAI ASAM	1926	1696	69	231	3922
13.05.05.	VII KOTO SUNGGAI SARIK	BALAH AIE	2855	2230	109	388	5582
		SUNGGAI SARIK	3833	3034	146	518	7531
		LURAH AMPALU	3206	2569	103	470	6348
		LAREH NAN PANJANG	1153	930	53	189	2325
		LAREH NAN PANJANG SELATAN	837	552	24	100	1513
		LAREH NAN PANJANG BARAT	417	328	15	63	823
		BISATI SUNGGAI SARIK	1454	1058	36	202	2750
		AMBUANG KAPUA SUNGGAI SARIK	581	341	23	77	1022
		LAREH NAN PANJANG SUNGGAI SARIK	1266	955	13	112	2346
		LIMPATO SUNGGAI SARIK	929	647	18	107	1701
		BALAH AIE UTARA	1056	751	35	115	1957
		BALAH AIE TIMUR	1255	907	31	115	2308
13.05.06.	V KOTO KAMPUNG DALAM	CAMPAGO	3289	2555	110	380	6334
		SIKUCUA	2668	2610	118	381	5777
		CAMPAGO BARAT	1883	1370	62	241	3556
		CAMPAGO SELATAN	1360	911	42	153	2466

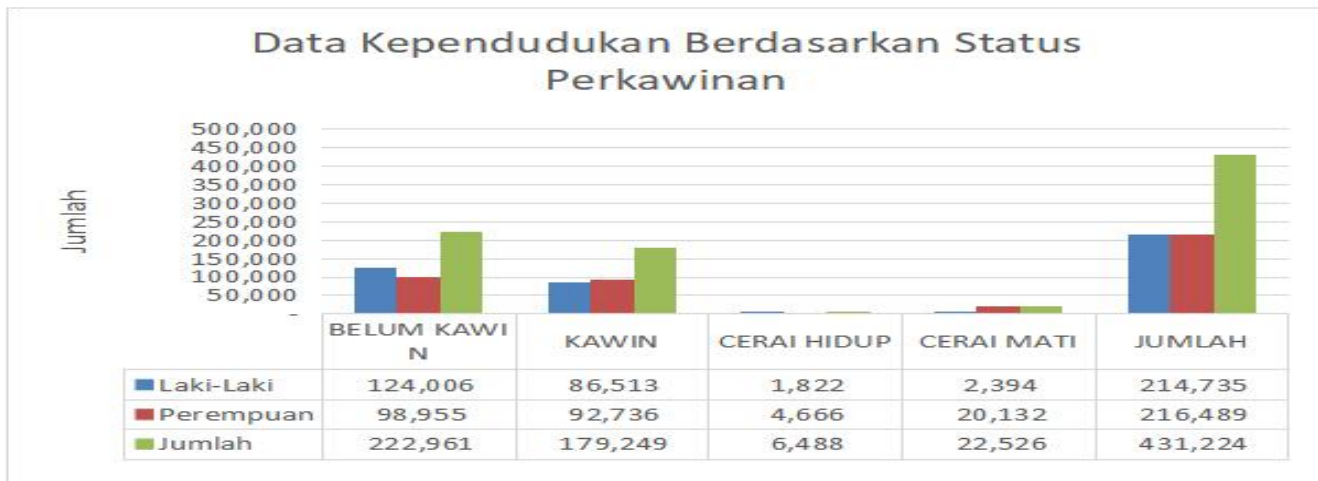
		SIKUCUA UTARA	402	404	8	27	841
		SIKUCUA TIMUR	968	877	31	68	1944
		SIKUCUA TENGAH	586	572	15	65	1238
		SIKUCUA BARAT	942	855	21	61	1879
13.05.07.	SUNGAI GARINGGING	KURANJI HULU	5623	4511	229	737	11100
		MALAI III KOTO	3609	2762	98	341	6810
		BATU GADANG KURANJI HULU	1809	1352	56	174	3391
		SUNGAI SIRAH KURANJI HULU	5741	4848	112	408	11109
13.05.08.	SUNGAI LIMAU	KURANJI HILIR	5453	4230	155	674	10512
		PILUBANG	8365	5908	143	807	15223
		GUGUAK KURANJI HILIR	1106	810	17	99	2032
		KOTO TINGGI KURANJI HILIR	1342	852	23	102	2319
13.05.09.	IV KOTO AUR MALINTANG	III KOTO AUR MALINTANG	3683	3184	118	458	7443
		III KOTO AUR MALINTANG UTARA	1498	1158	34	165	2855
		III KOTO AUR MALINTANG TIMUR	776	592	25	66	1459
		III KOTO AUR MALINTANG SELATAN	3924	3057	86	334	7401
		BALAI BAIK MALAI III KOTO	916	679	23	70	1688
13.05.10.	ULAKAN TAPAKIH	TAPAKIH	2736	2230	75	268	5309
		ULAKAN	1708	1288	43	194	3233
		PADANG TOBOH ULAKAN	751	581	9	83	1424
		SUNGAI GIMBA ULAKAN	919	765	24	102	1810
		SEULAYAT ULAKAN	1017	766	26	117	1926
		MANGGOPOH PALAK GADANG ULAKAN	1502	1102	28	149	2781
		SANDI ULAKAN	1650	1306	43	167	3166
		KAMPUANG GELAPUANG ULAKAN	385	330	6	63	784

13.05.11.	SINTUAK TOBOH GADANG	SINTUAK	4860	4038	112	375	9385
		TOBOH GADANG	2489	1883	78	303	4753
		TOBOH GADANG SELATAN	932	606	21	74	1633
		TOBOH GADANG BARAT	943	701	17	82	1743
		TOBOH GADANG TIMUR	1036	697	10	96	1839
13.05.12.	PADANG SAGO	KOTO BARU	953	803	46	171	1973
		KOTO DALAM	919	861	68	170	2018
		BATU KALANG	863	835	51	144	1893
		KOTO DALAM BARAT	605	491	21	82	1199
		KOTO DALAM SELATAN	576	479	25	99	1179
		BATU KALANG UTARA	354	310	10	55	729
13.05.13.	BATANG GASAN	MALAI V SUKU	2132	1479	54	260	3925
		GASAN GADANG	2599	1948	48	272	4867
		MALAI V SUKU TIMUR	1270	962	20	143	2395
13.05.14.	V KOTO TIMUR	KUDU GANTIANG	1874	1545	76	262	3757
		LIMAU PURUIK	1767	1348	58	260	3433
		GUNUNG PADANG ALAI	2700	2725	105	352	5882
		KUDU GANTIANG BARAT	1012	865	20	104	2001
13.05.15.	2 X 11 KAYU TANAM	KAYU TANAM	2770	2371	106	339	5586
		GUGUAK	3538	2858	99	305	6800
		ANDURIANG	4384	3685	138	404	8611
		KAPALO HILALANG	3546	3256	110	350	7262
13.05.16.	PATAMUAN	SUNGAI DURIAN	983	766	37	125	1911
		TANDIKEK	1922	1656	58	218	3854
		TANDIKEK UTARA	1228	1195	32	135	2590
		TANDIKEK SELATAN	2094	1732	69	264	4159

		TANDIKEK BARAT	1043	829	27	106	2005
		KAMPUANG TANJUANG KOTO MAMBANG SUNGAI DURIAN	1628	1129	61	203	3021
13.05.17.	ENAM LINGKUNG	PAKANDANGAN	2689	2095	95	244	5123
		KOTO TINGGI	1843	1531	59	179	3612
		TOBOH KETEK	870	748	25	107	1750
		PARIT MALINTANG	3297	2827	118	271	6513
		GADUR	1673	1301	63	167	3204
	KABUPATEN PADANG PARIAMAN		222961	179249	6488	22526	431224

Sumber : **DKB Semester II 2019**

Ditjen Dukcapil Kemendagri



GRAFIK 3 DATA KEPENDUDUKAN BERDASARKAN STATUS PERKAWINAN

**REKAPITULASI JUMLAH PENDUDUK MENURUT JENIS KELAMIN
BERDASARKAN TINGKAT PENDIDIKAN PER 31 DESEMBER 2019**

PENDIDIKAN	JENIS KELAMIN (JIWA)		TOTAL (JIWA)
	LAKI-LAKI	PEREMPUAN	
TIDAK/BLM SEKOLAH	40.643	37.469	78.112
BELUM TAMAT SD/SEDERAJAT	34.632	32.259	66.891
TAMAT SD/SEDERAJAT	51.747	57.835	109.582
SLTP/SEDERAJAT	36.548	33.446	69.994
SLTA/SEDERAJAT	43.749	42.009	85.758
DIPLOMA I/II	486	1.460	1.946
AKADEMI/DIPLOMA III/SARJANA MUDA	1.436	3.128	4.564
DIPLOMA IV/STRATA I	5.165	8.613	13.778
STRATA-II	319	263	582
STRATA-III	10	7	17
JUMLAH	214.735	216.489	431.224

Sumber : **DKB Semester II 2019**
Ditjen Dukcapil Kemendagri

**REKAPITULASI JUMLAH PENDUDUK MENURUT TINGKAT PENDIDIKAN
BERDASARKAN KECAMATAN PER 31 DESEMBER 2019**

KODE	KECAMATAN	TIDAK/ BLM SEKOLAH	BELUM TAMAT SD/SDRJT	TAMAT SD/SDRJT	SLTP SDRJT	SLTA SDRJT	DIPLOMA I/II	AKADEMI/D III/SARMUD	DIPLOMA IV/S-I	S-II	S-III	JUMLAH
13.05.01	LUBUK ALUNG	8907	6943	9215	7639	10837	261	698	2245	122	4	46871
13.05.02	BATANG ANAI	10294	7120	10890	8369	12158	202	573	1419	74	1	51100
13.05.03	NAN SABARIS	5282	3906	6880	5140	6862	134	392	1202	64	1	29863
13.05.04	2 X 11 ENAM LINGKUANG	3273	2411	4853	2748	4146	104	312	890	29	3	18769
13.05.05	VII KOTO SUNGAI SARIK	6024	5162	10779	5970	6770	163	341	958	37	2	36206
13.05.06	V KOTO KAMPUNG DALAM	3919	3223	6985	3955	4682	169	247	827	28	0	24035
13.05.07	SUNGAI GARINGGING	6076	8551	7961	4820	4089	107	181	609	16	0	32410
13.05.08	SUNGAI LIMAU	5271	4537	7432	5207	6198	156	293	965	27	0	30086
13.05.09	IV KOTO AUR MALINTANG	3929	4181	5811	3364	3012	63	110	370	5	1	20846
13.05.10	ULAKAN TAPAKIH	3608	3114	6428	3378	3221	41	127	490	24	2	20433
13.05.11	SINTUAK TOBOH GADANG	3535	3009	5140	3240	3583	62	201	560	23	0	19353
13.05.12	PADANG SAGO	1517	1329	3107	1369	1371	31	67	194	6	0	8991
13.05.13	BATANG GASAN	1878	1717	3357	1952	1917	37	92	228	9	0	11187
13.05.14	V KOTO TIMUR	2703	2500	4553	2438	2316	66	100	385	12	0	15073
13.05.15	2 X 11 KAYU TANAM	5193	3815	6293	4618	7035	129	305	841	28	2	28259
13.05.16	PATAMUAN	3043	2469	5408	2666	3238	48	144	507	17	0	17540
13.05.17	ENAM LINGKUNG	3660	2904	4490	3121	4323	173	381	1088	61	1	20202
KABUPATEN PADANG PARIAMAN		78112	66891	109582	69994	85758	1946	4564	13778	582	17	431224

**REKAPITULASI JUMLAH PENDUDUK MENURUT TINGKAT PENDIDIKAN
BERDASARKAN NAGARI PER 31 DESEMBER 2019**

KODE	KECAMATAN	NAGARI	TIDAK/BLM SEKOLAH	BELUM TAMAT SD/SDRJT	TAMAT SD/ SDRJT	SLTP SDRJT	SLTA SDRJT	DIPLOMA I/II	AKADEMI/D III/SARMUD	DIPLOMA IV/S-I	S-II	S-III	JUMLAH
13.05.01.	LUBUK ALUNG	LUBUK ALUNG	2736	1772	2199	1986	3378	105	248	683	36	1	13144
		PUNGGUANG KASIAK LUBUK ALUNG	1114	1005	1044	976	1385	34	77	308	14	2	5959
		PASIE LAWEH LUBUK ALUNG	1169	981	1647	1148	1082	15	49	88	4	0	6183
		AIE TAJUN LUBUK ALUNG	1063	799	1587	869	795	11	27	110	1	0	5262
		SIKABU LUBUK ALUNG	738	518	762	558	701	13	34	105	4	0	3433
		SUNGAI ABANG LUBUK ALUNG	576	485	428	531	872	25	78	263	20	0	3278
		SINGGULIANG LUBUK ALUNG	358	352	391	362	616	11	50	135	6	0	2281
		SALIBUTAN LUBUK ALUNG	164	167	248	242	166	1	4	14	0	0	1006
		NAGARI BALAH HILIA LUBUK ALUNG	989	864	909	967	1842	46	131	539	37	1	6325
13.05.02.	BATANG ANAI	KATAPIANG	2941	2184	3431	2459	2737	46	139	287	15	0	14239
		KASANG	2969	1842	3038	2355	3726	58	183	441	31	1	14644
		SUNGAI BULUAH	1202	680	941	835	1546	27	81	212	8	0	5532
		BUAYAN LUBUK ALUNG	851	554	771	653	1107	23	54	130	9	0	4152
		SUNGAI BULUAH TIMUR	268	317	420	289	375	4	14	22	0	0	1709
		SUNGAI BULUAH BARAT	1253	874	1445	1007	1133	14	27	80	1	0	5834
		SUNGAI BULUAH UTARA	206	161	216	183	264	3	5	35	1	0	1074

		SUNGAI BULUAH SELATAN	604	508	628	588	1270	27	70	212	9	0	3916
13.05.03.	NAN SABARIS	KAPALO KOTO	300	222	388	240	402	8	16	52	4	0	1632
		PAUH KAMBAR	1201	813	1412	1084	1602	38	103	370	21	0	6644
		PADANG BINTUNGAN	569	426	819	553	676	7	38	105	4	0	3197
		KURAI TAJI	1432	1000	1912	1419	1661	26	80	212	13	1	7756
		SUNUA	972	656	1173	873	1180	27	78	223	10	0	5192
		PADANG KANDANG PULAU AIR PADANG BINTUNGAN	126	144	198	193	239	4	2	39	1	0	946
		SUNUA TENGAH	145	161	209	189	257	3	11	52	4	0	1031
		SUNUA BARAT	168	171	245	229	245	4	17	42	0	0	1121
		KURAI TAJI TIMUR	369	313	524	360	600	17	47	107	7	0	2344
13.05.04.	2 X 11 ENAM LINGKUANG	SICINCIN	1719	1285	2225	1438	2219	62	167	398	14	3	9530
		LUBUK PANDAN	906	643	1362	747	1222	24	90	311	12	0	5317
		SUNGAI ASAM	648	483	1266	563	705	18	55	181	3	0	3922
13.05.05.	VII KOTO SUNGAI SARIK	BALAH AIE	1012	747	1555	912	1121	18	64	148	4	1	5582
		SUNGAI SARIK	1365	1072	2174	1205	1404	38	73	190	10	0	7531
		LURAH AMPALU	1087	908	2081	1011	1049	25	53	132	2	0	6348
		LAREH NAN PANJANG	403	339	731	366	381	8	18	74	5	0	2325
		LAREH NAN PANJANG SELATAN	239	218	400	273	300	8	21	51	3	0	1513
		LAREH NAN PANJANG BARAT	141	129	278	138	105	2	7	23	0	0	823
		BISATI SUNGAI SARIK	455	386	811	421	546	12	26	91	2	0	2750
		AMBUANG KAPUA SUNGAI SARIK	135	150	321	181	195	5	8	27	0	0	1022
		LAREH NAN PANJANG	359	377	556	419	509	17	16	88	4	1	2346

		SUNGAI SARIAK											
		LIMPATO SUNGAI SARIAK	246	268	562	305	277	3	14	23	3	0	1701
		BALAH AIE UTARA	253	263	525	345	449	16	30	72	4	0	1957
		BALAH AIE TIMUR	329	305	785	394	434	11	11	39	0	0	2308
13.05.06.	V KOTO KAMPUNG DALAM	CAMPAGO	1051	759	1276	1128	1534	79	103	388	16	0	6334
		SIKUCUA	1038	706	2179	813	838	36	48	114	5	0	5777
		CAMPAGO BARAT	554	509	923	637	785	17	27	101	3	0	3556
		CAMPAGO SELATAN	383	338	593	392	592	15	38	113	2	0	2466
		SIKUCUA UTARA	143	132	291	122	127	5	6	15	0	0	841
		SIKUCUA TIMUR	290	300	660	351	288	6	13	36	0	0	1944
		SIKUCUA TENGAH	180	192	396	196	222	5	4	42	1	0	1238
		SIKUCUA BARAT	280	287	667	316	296	6	8	18	1	0	1879
13.05.07.	SUNGAI GARINGGING	KURANJI HULU	2017	2971	2824	1638	1363	37	64	181	5	0	11100
		MALAI III KOTO	1369	1402	1269	1044	1345	51	79	244	7	0	6810
		BATU GADANG KURANJI HULU	613	794	864	564	471	7	8	68	2	0	3391
		SUNGAI SIRAH KURANJI HULU	2077	3384	3004	1574	910	12	30	116	2	0	11109
13.05.08.	SUNGAI LIMAU	KURANJI HILIR	1776	1417	2557	1732	2412	76	150	380	12	0	10512
		PILUBANG	2694	2412	3673	2788	2969	65	119	491	12	0	15223
		GUGUAK KURANJI HILIR	379	330	586	308	369	6	7	46	1	0	2032
		KOTO TINGGI KURANJI HILIR	422	378	616	379	448	9	17	48	2	0	2319

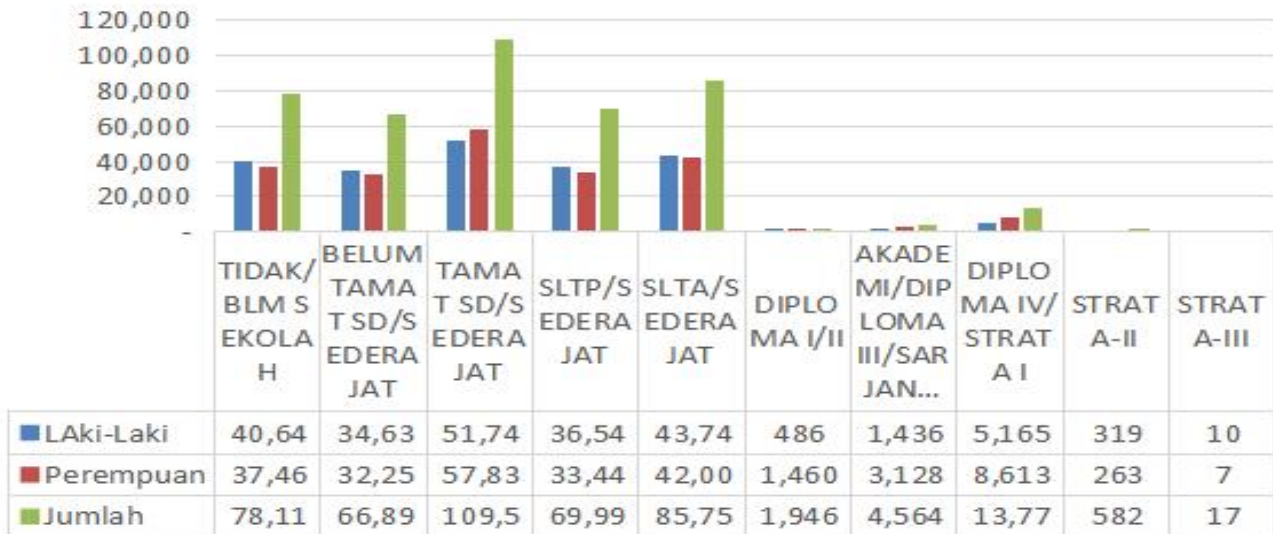
13.05.09.	IV KOTO AUR MALINTANG	III KOTO AUR MALINTANG	1490	1517	2147	1123	1000	22	29	114	1	0	7443
		III KOTO AUR MALINTANG UTARA	494	511	682	527	546	12	21	60	2	0	2855
		III KOTO AUR MALINTANG TIMUR	265	319	460	233	151	2	5	23	1	0	1459
		III KOTO AUR MALINTANG SELATAN	1344	1484	2020	1224	1110	24	43	150	1	1	7401
		BALAI BAIK MALAI III KOTO	336	350	502	257	205	3	12	23	0	0	1688
13.05.10.	ULAKAN TAPAKIH	TAPAKIH	941	878	1798	827	722	7	30	99	6	1	5309
		ULAKAN	599	438	905	540	602	6	21	113	9	0	3233
		PADANG TOBOH ULAKAN	248	226	444	261	202	4	6	33	0	0	1424
		SUNGAI GIMBA ULAKAN	279	260	590	291	322	5	10	51	2	0	1810
		SEULAYAT ULAKAN	335	303	590	316	317	8	5	47	5	0	1926
		MANGGOPOH PALAK GADANG ULAKAN	493	430	840	481	454	3	21	56	2	1	2781
		SANDI ULAKAN	586	469	1013	534	466	7	17	74	0	0	3166
		KAMPUANG GELAPUANG ULAKAN	127	110	248	128	136	1	17	17	0	0	784
13.05.11.	SINTUAK TOBOH GADANG	SINTUAK	1746	1383	2388	1571	1862	37	110	275	13	0	9385
		TOBOH GADANG	952	778	1211	754	816	12	56	169	5	0	4753
		TOBOH GADANG SELATAN	249	281	498	282	279	3	7	33	1	0	1633
		TOBOH GADANG BARAT	266	265	523	287	323	9	17	50	3	0	1743

		TOBOH GADANG TIMUR	322	302	520	346	303	1	11	33	1	0	1839
13.05.12.	PADANG SAGO	KOTO BARU	343	267	688	336	279	7	10	41	2	0	1973
		KOTO DALAM	389	305	749	253	269	4	15	33	1	0	2018
		BATU KALANG	307	284	525	317	361	14	21	61	3	0	1893
		KOTO DALAM BARAT	195	207	479	175	133	1	3	6	0	0	1199
		KOTO DALAM SELATAN	175	167	452	167	180	3	9	26	0	0	1179
		BATU KALANG UTARA	108	99	214	121	149	2	9	27	0	0	729
13.05.13.	BATANG GASAN	MALAI V SUKU	703	511	1142	702	731	13	35	87	1	0	3925
		GASAN GADANG	796	825	1438	805	828	20	45	103	7	0	4867
		MALAI V SUKU TIMUR	379	381	777	445	358	4	12	38	1	0	2395
13.05.14.	V KOTO TIMUR	KUDU GANTIANG	637	643	1036	614	661	22	22	116	6	0	3757
		LIMAU PURUIK	559	574	860	613	645	15	34	127	6	0	3433
		GUNUNG PADANG ALAI	1164	918	2087	856	701	26	28	102	0	0	5882
		KUDU GANTIANG BARAT	343	365	570	355	309	3	16	40	0	0	2001
13.05.15.	2 X 11 KAYU TANAM	KAYU TANAM	953	740	917	899	1736	39	81	211	10	0	5586
		GUGUAK	1231	910	1652	1197	1592	17	49	147	4	1	6800
		ANDURIANG	1646	1258	2453	1361	1667	30	51	143	1	1	8611
		KAPALO HILALANG	1363	907	1271	1161	2040	43	124	340	13	0	7262
13.05.16.	PATAMUAN	SUNGAI DURIAN	332	271	533	294	381	10	20	69	1	0	1911
		TANDIKEK	711	521	1172	558	720	8	37	120	7	0	3854
		TANDIKEK UTARA	476	408	922	352	360	2	15	54	1	0	2590

		TANDIKEK SELATAN	724	553	1343	633	751	11	28	112	4	0	4159
		TANDIKEK BARAT	301	280	655	341	371	1	4	51	1	0	2005
		KAMPUANG TANJUANG KOTO MAMBANG SUNGAI DURIAN	499	436	783	488	655	16	40	101	3	0	3021
13.05.17.	ENAM LINGKUNG	PAKANDANGAN	890	651	927	741	1302	60	131	398	23	0	5123
		KOTO TINGGI	626	559	745	623	771	35	59	184	10	0	3612
		TOBOH KETEK	291	259	552	266	300	5	16	61	0	0	1750
		PARIT MALINTANG	1228	989	1654	1025	1249	33	94	226	15	0	6513
		GADUR	625	446	612	466	701	40	81	219	13	1	3204
		KABUPATEN PADANG PARIAMAN	78112	66891	109582	69994	85758	1946	4564	13778	582	17	431224

Sumber : **DKB Semester II 2019**
Ditjen Dukcapil Kemendagri

Data Kependudukan Berdasarkan Pendidikan



GRAFIK 4 DATA KEPENDUDUKAN BERDASARKAN PENDIDIKAN

**REKAPITULASI JUMLAH PENDUDUK MENURUT JENIS KELAMIN
BERDASARKAN JENIS PEKERJAAN PER 31 DESEMBER 2019**

JENIS PEKERJAAN	JENIS KELAMIN (JIWA)		TOTAL (JIWA)
	LAKI-LAKI	PEREMPUAN	
BELUM/TIDAK BEKERJA	48.393	43.215	91.608
APARATUR/PEJABAT NEGARA	3.756	4.144	7.900
TENAGA PENGAJAR	306	1.039	1.345
WIRASWASTA	66.808	8.091	74.899
PERTANIAN/PETERNAKAN	37.674	809	38.483
NELAYAN	1.733	11	1.744
AGAMA DAN KEPERCAYAAN	477	2	479
PELAJAR/MAHASISWA	54.141	52.484	106.625
TENAGA KESEHATAN	52	489	541
PENSIUNAN	1.378	795	2.173
LAINNYA	17	105.410	105.427
JUMLAH	214.735	216.489	431.224

Sumber : **DKB Semester II 2019**
Ditjen Dukcapil Kemendagri

**REKAPITULASI JUMLAH PENDUDUK MENURUT JENIS PEKERJAAN
BERDASARKAN KECAMATAN PER 31 DESEMBER 2019**

KODE	KECAMATAN	BELUM/ TIDAK BEKERJA	APARATUR/ PEJABAT NEGARA	TENAGA PENGAJAR	WIRASWA STA	PERTANIA N/ PETERNAK AN	NELAYAN	AGAMA DAN KEPERCA YAAN	PELAJAR/ MAHASISWA	TENAGA KESEHATAN	PENSIU NAN	LAINNYA	JUMLAH
13.05.01	LUBUK ALUNG	10520	1360	212	8348	3697	25	30	11900	67	319	10393	46871
13.05.02	BATANG ANAI	11765	855	197	9980	3552	193	26	12215	56	221	12040	51100
13.05.03	NAN SABARIS	6430	623	118	6024	1644	111	12	7586	54	127	7134	29863
13.05.04	2 X 11 ENAM LINGKUANG	3842	572	65	3265	1625	7	58	4489	32	173	4641	18769
13.05.05	VII KOTO SUNGAI SARIK	7209	475	88	7622	2337	20	79	9054	59	95	9168	36206
13.05.06	V KOTO KAMPUNG DALAM	4681	532	52	3647	2942	71	9	5763	25	174	6139	24035
13.05.07	SUNGAI GARINGGING	6882	367	33	5590	3257	19	56	7749	18	100	8339	32410
13.05.08	SUNGAI LIMAU	6565	514	121	4871	2300	632	26	7697	46	173	7141	30086
13.05.09	IV KOTO AUR MALINTANG	4592	221	28	2600	2810	7	4	5119	19	49	5397	20846
13.05.10	ULAKAN TAPAKIH	4050	208	49	3174	1985	325	29	5326	14	27	5246	20433
13.05.11	SINTUAK TOBOH GADANG	4162	311	61	3333	1589	12	21	4980	25	85	4774	19353
13.05.12	PADANG SAGO	1725	100	25	1832	689	1	18	2012	6	22	2561	8991
13.05.13	BATANG GASAN	2249	127	11	1496	1232	290	8	2954	16	26	2778	11187
13.05.14	V KOTO TIMUR	2992	202	20	2429	1864	8	9	3510	20	45	3974	15073
13.05.15	2 X 11 KAYU TANAM	6192	463	146	4570	3126	7	12	6593	36	318	6796	28259
13.05.16	PATAMUAN	3433	244	45	3019	1906	3	33	4509	14	43	4291	17540
13.05.17	ENAM LINGKUNG	4319	726	74	3099	1928	13	49	5169	34	176	4615	20202
KABUPATEN PADANG PARIAMAN		91608	7900	1345	74899	38483	1744	479	106625	541	2173	105427	431224

Sumber : DKB Semester II 2019

Ditjen Dukcapil Kemendagri

**REKAPITULASI JUMLAH PENDUDUK MENURUT JENIS PEKERJAAN
BERDASARKAN NAGARI PER 31 DESEMBER 2019**

KODE	KECAMATAN	NAGARI	BELUM/ TIDAK BEKERJA	APARATUR/ PEJABAT NEGARA	TENAGA PENGAJAR	WIRASW ASTA	PERTANIAN/ PETERNAKAN	NELAYAN	AGAMA DAN KEPERCAYAAN	PELAJARI/ MAHASISWA	TENAGA KESEHATAN	PENSIUNAN	LAINNYA	JUMLAH
13.05.01	LUBUK ALUNG	LUBUK ALUNG	3121	431	79	2659	725	6	8	3021	25	135	2934	13144
		PUNGGUANG KASIAK LUBUK ALUNG	1333	183	24	1181	331	2	3	1607	8	35	1252	5959
		PASIE LAWEH LUBUK ALUNG	1375	52	9	835	819	0	4	1499	3	12	1575	6183
		AIE TAJUN LUBUK ALUNG	1257	58	10	634	772	9	5	1231	1	6	1279	5262
		SIKABU LUBUK ALUNG	836	74	3	557	334	3	3	821	2	9	791	3433
		SUNGAI ABANG LUBUK ALUNG	689	168	26	588	175	1	4	929	3	45	650	3278
		SINGGULIANG LUBUK ALUNG	445	91	15	386	174	0	0	679	4	15	472	2281
		SALIBUTAN LUBUK ALUNG	194	5	1	134	142	0	1	291	0	0	238	1006
		NAGARI BALAH HILIA LUBUK ALUNG	1270	298	45	1374	225	4	2	1822	21	62	1202	6325
13.05.02	BATANG ANAI	KATAPIANG	3374	157	25	2359	1329	138	14	3378	11	25	3429	14239
		KASANG	3326	276	67	3235	751	35	1	3376	13	74	3490	14644
		SUNGAI BULUAH	1362	146	44	1145	283	8	1	1223	8	43	1269	5532
		BUAYAN LUBUK ALUNG	962	91	9	803	298	4	1	947	9	19	1009	4152
		SUNGAI BULUAH	348	8	3	289	187	1	0	481	2	0	390	1709

		TIMUR												
		SUNGAI BULUAH BARAT	1411	40	10	1064	505	4	7	1432	4	10	1347	5834
		SUNGAI BULUAH UTARA	245	21	5	196	63	1	1	286	0	3	253	1074
		SUNGAI BULUAH SELATAN	737	116	34	889	136	2	1	1092	9	47	853	3916
13.05.03	NAN SABARIS	KAPALO KOTO	370	41	3	340	62	0	1	406	3	6	400	1632
		PAUH KAMBAR	1434	189	43	1420	347	11	5	1649	17	49	1480	6644
		PADANG BINTUNGAN	672	44	13	607	241	3	1	823	8	4	781	3197
		KURAI TAJI	1742	101	19	1607	356	35	2	1943	12	19	1920	7756
		SUNUA	1141	121	20	953	347	29	1	1279	10	21	1270	5192
		PADANG KANDANG PULAU AIR PADANG BINTUNGAN	166	24	8	184	68	0	2	266	0	4	224	946
		SUNUA TENGAH	206	18	6	175	69	15	0	311	1	5	225	1031
		SUNUA BARAT	223	17	3	228	51	13	0	317	0	2	267	1121
		KURAI TAJI TIMUR	476	68	3	510	103	5	0	592	3	17	567	2344
13.05.04	2 X 11 ENAM LINGKUAN NG	SICINCIN	2039	283	32	1636	846	3	22	2228	16	91	2334	9530
		LUBUK PANDAN	1031	193	25	928	418	3	16	1308	14	58	1323	5317
		SUNGAI ASAM	772	96	8	701	361	1	20	953	2	24	984	3922
13.05.05	VII KOTO SUNGAI SARIK	BALAH AIE	1188	60	10	1248	283	4	17	1300	12	14	1446	5582

		SUNGAI SARIAK	1558	114	24	1510	481	5	13	1811	11	27	1977	7531
		LURAH AMPALU	1327	74	6	1289	499	3	8	1420	7	13	1702	6348
		LAREH NAN PANJANG	467	36	7	470	152	0	9	560	7	4	613	2325
		LAREH NAN PANJANG SELATAN	299	21	7	337	88	2	1	415	1	6	336	1513
		LAREH NAN PANJANG BARAT	170	11	1	163	57	2	1	202	0	1	215	823
		BISATI SUNGAI SARIAK	549	41	9	590	161	0	7	697	4	15	677	2750
		AMBUANG KAPUA SUNGAI SARIAK	177	12	2	223	61	1	3	294	1	1	247	1022
		LAREH NAN PANJANG SUNGAI SARIAK	426	43	9	475	185	0	4	663	4	8	529	2346
		LIMPATO SUNGAI SARIAK	293	9	6	368	128	1	2	482	2	0	410	1701
		BALAH AIE UTARA	329	39	4	431	103	2	7	584	5	4	449	1957
		BALAH AIE TIMUR	426	15	3	518	139	0	7	626	5	2	567	2308
13.05.06	V KOTO KAMPUNG DALAM	CAMPAGO	1293	263	29	1024	597	10	0	1581	7	87	1443	6334
		SIKUCUA	1125	82	10	898	760	4	4	1173	12	29	1680	5777
		CAMPAGO BARAT	718	50	6	463	489	5	0	916	3	35	871	3556
		CAMPAGO SELATAN	491	81	5	433	173	50	1	648	1	10	573	2466
		SIKUCUA UTARA	165	11	1	103	142	0	1	187	1	1	229	841

		SIKUCUA TIMUR	334	19	1	269	307	0	1	502	1	4	506	1944
		SIKUCUA TENGAH	229	15	0	215	157	1	1	264	0	4	352	1238
		SIKUCUA BARAT	326	11	0	242	317	1	1	492	0	4	485	1879
13.05.07	SUNGAI GARINGGING	KURANJI HULU	2297	131	8	2083	1005	6	19	2509	3	39	3000	11100
		MALAI III KOTO	1560	164	15	1243	468	4	8	1694	9	41	1604	6810
		BATU GADANG KURANJI HULU	713	29	4	615	325	4	4	833	2	5	857	3391
		SUNGAI SIRAH KURANJI HULU	2312	43	6	1649	1459	5	25	2713	4	15	2878	11109
13.05.08	SUNGAI LIMAU	KURANJI HILIR	2299	221	62	1888	699	160	13	2510	21	88	2551	10512
		PILUBANG	3291	252	41	2330	1182	392	9	4024	21	74	3607	15223
		GUGUAK KURANJI HILIR	450	19	8	260	260	29	3	521	1	5	476	2032
		KOTO TINGGI KURANJI HILIR	525	22	10	393	159	51	1	642	3	6	507	2319
13.05.09	IV KOTO AUR MALINTANG	III KOTO AUR MALINTANG	1670	67	12	1017	918	0	1	1672	8	23	2055	7443
		III KOTO AUR MALINTANG UTARA	616	34	3	347	413	1	1	713	1	4	722	2855
		III KOTO AUR MALINTANG TIMUR	310	12	3	141	236	0	0	372	0	4	381	1459
		III KOTO AUR MALINTANG SELATAN	1602	99	7	892	1001	4	2	1949	8	16	1821	7401
		BALAI BAIK MALAI III KOTO	394	9	3	203	242	2	0	413	2	2	418	1688
13.05.10	ULAKAN TAPAKIH	TAPAKIH	1063	40	8	775	636	31	4	1374	4	6	1368	5309

		ULAKAN	656	53	12	561	185	81	5	841	2	11	826	3233
		PADANG TOBOH ULAHAN	270	15	0	219	162	0	4	384	1	0	369	1424
		SUNGAI GIMBA ULAHAN	337	17	7	285	215	10	2	452	0	3	482	1810
		SEULAYAT ULAHAN	392	13	5	284	191	48	1	503	2	1	486	1926
		MANGGOPOH PALAK GADANG ULAHAN	552	31	9	443	174	109	2	765	1	4	691	2781
		SANDI ULAHAN	633	32	6	478	340	41	10	817	1	1	807	3166
		KAMPUANG GELAPUANG ULAHAN	147	7	2	129	82	5	1	190	3	1	217	784
13.05.11	SINTUAK TOBOH GADANG	SINTUAK	2018	181	26	1641	768	4	9	2370	9	56	2303	9385
		TOBOH GADANG	1091	83	24	801	354	3	6	1138	9	16	1228	4753
		TOBOH GADANG SELATAN	311	12	5	283	156	2	0	470	2	5	387	1633
		TOBOH GADANG BARAT	340	26	5	278	172	0	2	489	4	6	421	1743
		TOBOH GADANG TIMUR	402	9	1	330	139	3	4	513	1	2	435	1839
13.05.12	PADANG SAGO	KOTO BARU	392	19	3	468	105	0	4	423	0	4	555	1973
		KOTO DALAM	423	15	5	396	172	0	2	394	1	1	609	2018
		BATU KALANG	365	34	7	378	128	1	5	428	4	7	536	1893
		KOTO DALAM BARAT	218	5	2	224	133	0	3	287	0	1	326	1199

		KOTO DALAM SELATAN	196	19	4	238	92	0	4	289	1	3	333	1179
		BATU KALANG UTARA	131	8	4	128	59	0	0	191	0	6	202	729
13.05.13	BATANG GASAN	MALAI V SUKU	826	46	4	604	348	116	0	1010	4	6	961	3925
		GASAN GADANG	958	62	4	617	522	170	7	1309	9	16	1193	4867
		MALAI V SUKU TIMUR	465	19	3	275	362	4	1	635	3	4	624	2395
13.05.14	V KOTO TIMUR	KUDU GANTIANG	729	60	5	704	374	2	4	889	2	13	975	3757
		LIMAU PURUIK	678	71	6	548	312	4	3	894	8	10	899	3433
		GUNUNG PADANG ALAI	1184	59	5	853	922	2	1	1247	6	14	1589	5882
		KUDU GANTIANG BARAT	401	12	4	324	256	0	1	480	4	8	511	2001
13.05.15	2 X 11 KAYU TANAM	KAYU TANAM	1157	115	62	908	504	3	1	1367	16	137	1316	5586
		GUGUAK	1551	72	18	1175	626	2	3	1608	2	51	1692	6800
		ANDURIANG	1940	75	15	1148	1277	0	7	1997	7	37	2108	8611
		KAPALO HILALANG	1544	201	51	1339	719	2	1	1621	11	93	1680	7262
13.05.16	PATAMUAN	SUNGAI DURIAN	380	34	3	388	139	0	3	497	3	11	453	1911
		TANDIKEK	796	64	13	656	424	0	4	938	2	10	947	3854
		TANDIKEK UTARA	508	24	4	379	384	0	2	613	0	2	674	2590
		TANDIKEK SELATAN	792	50	12	677	499	0	13	1063	4	10	1039	4159
		TANDIKEK BARAT	357	17	6	296	268	1	6	566	0	0	488	2005
		KAMPUANG TANJUANG KOTO MAMBANG	600	55	7	623	192	2	5	832	5	10	690	3021

		SUNGAI DURIAN												
13.05.17	ENAM LINGKUN G	PAKANDANGA N	1051	277	30	739	446	4	22	1424	10	63	1057	5123
		KOTO TINGGI	751	118	12	486	423	1	6	947	4	27	837	3612
		TOBOH KETEK	366	38	3	218	230	1	5	428	1	2	458	1750
		PARIT MALINTANG	1393	141	14	1108	607	3	9	1610	13	40	1575	6513
		GADUR	758	152	15	548	222	4	7	760	6	44	688	3204
KABUPATEN PADANG PARIAMAN			91608	7900	1345	74899	38483	1744	479	106625	541	2173	105427	431224

Sumber : **DKB Semester II 2019**
Ditjen Dukcapil Kemendagri

**REKAPITULASI JUMLAH KEPENDUDUKAN MENURUT JENIS KELAMIN
BERDASARKAN GOLONGAN DARAH PER 31 DESEMBER 2019**

GOLONGAN DARAH	JENIS KELAMIN (JIWA)		TOTAL (JIWA)
	LAKI-LAKI	PEREMPUAN	
A	1.586	1.648	3.234
B	1.360	1.400	2.760
AB	774	694	1.468
O	3.448	2.855	6.303
A+	1.444	1.466	2.910
A-	7	14	21
B+	1.229	1.168	2.397
B-	7	8	15
AB+	361	399	760
AB-	23	19	42
O+	1.740	1.734	3.474
O-	223	219	442
TIDAK TAHU	202.533	204.865	407.398
JUMLAH	214.735	216.489	431.224

Sumber : DKB Semester II 2019

Ditjen Dukcapil Kemendagri

**REKAPITULASI JUMLAH PENDUDUK MENURUT GOLONGAN DARAH
BERDASARKAN KECAMATAN PER 31 DESEMBER 2019**

KODE	KECAMATAN	A	B	AB	O	A+	A-	B+	B-	AB+	AB-	O+	O-	TIDAK TAHU	JUMLAH
13.05.01	LUBUK ALUNG	410	397	187	881	345	2	321	2	96	6	421	48	43755	46871
13.05.02	BATANG ANAI	400	354	221	832	351	3	344	6	80	4	460	38	48007	51100
13.05.03	NAN SABARIS	282	256	134	518	272	3	166	0	65	4	265	22	27876	29863
13.05.04	2 X 11 ENAM LINGKUANG	170	149	71	322	99	3	89	0	32	1	112	16	17705	18769
13.05.05	VII KOTO SUNGAI SARIK	273	192	111	471	249	1	185	0	87	0	299	16	34322	36206
13.05.06	V KOTO KAMPUNG DALAM	167	131	66	405	142	1	127	1	28	8	219	103	22637	24035
13.05.07	SUNGAI GARINGGING	165	132	78	334	216	1	137	0	60	1	211	19	31056	32410
13.05.08	SUNGAI LIMAU	243	180	109	412	176	1	127	0	50	2	256	19	28511	30086
13.05.09	IV KOTO AUR MALINTANG	134	104	55	212	135	1	94	1	31	1	137	35	19906	20846
13.05.10	ULAKAN TAPAKIH	170	115	64	304	194	2	153	2	42	0	198	11	19178	20433
13.05.11	SINTUAK TOBOH GADANG	162	152	75	311	161	0	151	0	39	2	177	5	18118	19353
13.05.12	PADANG SAGO	56	38	17	83	69	0	35	0	11	0	67	20	8595	8991
13.05.13	BATANG GASAN	74	50	31	152	56	0	58	1	19	1	78	12	10655	11187
13.05.14	V KOTO TIMUR	84	99	44	181	80	2	74	0	25	1	119	7	14357	15073
13.05.15	2 X 11 KAYU TANAM	188	200	107	414	165	1	156	2	51	4	201	30	26740	28259
13.05.16	PATAMUAN	99	65	21	147	75	0	62	0	15	3	98	29	16926	17540
13.05.17	ENAM LINGKUNG	157	146	77	324	125	0	118	0	29	4	156	12	19054	20202
KABUPATEN PADANG PARIAMAN		3234	2760	1468	6303	2910	21	2397	15	760	42	3474	442	407398	431224

**REKAPITULASI JUMLAH PENDUDUK MENURUT GOLONGAN DARAH
BERDASARKAN NAGARI PER 31 DESEMBER 2019**

KODE	KECAMATAN	NAGARI	A	B	AB	O	A+	A-	B+	B-	AB+	AB-	O+	O-	TIDAK TAHU	JUMLAH
13.05.01.	LUBUK ALUNG	LUBUK ALUNG	108	117	46	240	86	0	89	0	24	1	93	15	12325	13144
		PUNGGUANG KASIAK LUBUK ALUNG	52	36	37	92	43	0	34	0	10	1	63	6	5585	5959
		PASIE LAWEH LUBUK ALUNG	30	36	10	49	42	0	35	1	9	0	47	7	5917	6183
		AIE TAJUN LUBUK ALUNG	37	18	18	71	38	2	34	0	8	2	49	3	4982	5262
		SIKABU LUBUK ALUNG	22	21	9	52	36	0	20	0	10	0	32	2	3229	3433
		SUNGAI ABANG LUBUK ALUNG	46	39	17	116	27	0	26	0	4	1	32	4	2966	3278
		SINGGULIANG LUBUK ALUNG	24	23	12	47	11	0	23	0	8	0	21	4	2108	2281
		SALIBUTAN LUBUK ALUNG	1	8	2	8	4	0	9	0	5	0	9	0	960	1006
		NAGARI BALAH HILIA LUBUK ALUNG	90	99	36	206	58	0	51	1	18	1	75	7	5683	6325
13.05.02.	BATANG ANAI	KATAPIANG	91	98	51	228	110	1	99	3	25	1	154	9	13369	14239
		KASANG	115	103	66	237	86	1	96	0	16	3	106	11	13804	14644
		SUNGAI BULUAH	46	32	22	79	30	0	28	0	10	0	27	2	5256	5532
		BUAYAN LUBUK ALUNG	35	31	18	48	34	0	27	2	6	0	40	5	3906	4152
		SUNGAI BULUAH TIMUR	7	8	1	26	14	0	10	0	0	0	26	1	1616	1709

		SUNGAI BULUAH BARAT	34	28	22	87	40	0	45	1	10	0	49	4	5514	5834
		SUNGAI BULUAH UTARA	8	1	6	20	5	0	7	0	2	0	8	3	1014	1074
		SUNGAI BULUAH SELATAN	64	53	35	107	32	1	32	0	11	0	50	3	3528	3916
13.05.03.	NAN SABARIS	KAPALO KOTO	21	19	6	38	10	0	10	0	9	0	8	0	1511	1632
		PAUH KAMBAR	64	54	30	140	54	2	36	0	17	2	64	7	6174	6644
		PADANG BINTUNGAN	27	28	17	52	24	1	16	0	7	0	34	2	2989	3197
		KURAI TAJI	66	65	36	115	76	0	39	0	13	1	61	9	7275	7756
		SUNUA	33	32	21	67	47	0	26	0	6	0	44	2	4914	5192
		PADANG KANDANG PULAU AIR PADANG BINTUNGAN	7	9	5	9	10	0	6	0	3	0	3	0	894	946
		SUNUA TENGAH	20	6	5	15	16	0	8	0	1	0	13	0	947	1031
		SUNUA BARAT	16	16	5	20	12	0	6	0	1	0	15	2	1028	1121
		KURAI TAJI TIMUR	28	27	9	62	23	0	19	0	8	1	23	0	2144	2344
13.05.04.	2 X 11 ENAM LINGKUANG	SICINCIN	84	78	44	189	54	3	41	0	15	0	57	8	8957	9530
		LUBUK PANDAN	58	40	12	97	26	0	31	0	11	1	36	6	4999	5317
		SUNGAI ASAM	28	31	15	36	19	0	17	0	6	0	19	2	3749	3922
13.05.05.	VII KOTO SUNGAI SARIK	BALAH AIE	32	27	20	69	42	0	27	0	17	0	51	3	5294	5582
		SUNGAI SARIAK	41	27	15	89	40	0	33	0	14	0	52	1	7219	7531
		LURAH AMPALU	44	49	24	82	55	0	32	0	20	0	48	0	5994	6348
		LAREH NAN PANJANG	25	15	10	36	9	0	11	0	2	0	23	2	2192	2325

		LAREH NAN PANJANG SELATAN	18	8	5	30	4	0	7	0	7	0	16	0	1418	1513
		LAREH NAN PANJANG BARAT	10	6	0	9	4	0	7	0	1	0	3	0	783	823
		BISATI SUNGAI SARIAK	32	11	6	36	17	1	12	0	6	0	19	2	2608	2750
		AMBUANG KAPUA SUNGAI SARIAK	5	11	6	13	10	0	8	0	5	0	10	0	954	1022
		LAREH NAN PANJANG SUNGAI SARIAK	20	12	4	29	16	0	14	0	4	0	19	3	2225	2346
		LIMPATO SUNGAI SARIAK	18	5	6	20	15	0	15	0	5	0	17	1	1599	1701
		BALAH AIE UTARA	15	14	6	30	23	0	12	0	5	0	15	1	1836	1957
		BALAH AIE TIMUR	13	7	9	28	14	0	7	0	1	0	26	3	2200	2308
13.05.06.	V KOTO KAMPUNG DALAM	CAMPAGO	46	50	17	130	35	0	28	1	3	3	55	31	5935	6334
		SIKUCUA	22	14	13	58	22	0	27	0	4	1	41	21	5554	5777
		CAMPAGO BARAT	33	16	13	57	27	0	23	0	5	0	35	14	3333	3556
		CAMPAGO SELATAN	30	23	10	50	23	1	17	0	3	0	32	19	2258	2466
		SIKUCUA UTARA	4	5	2	13	8	0	3	0	3	0	13	3	787	841
		SIKUCUA TIMUR	17	16	5	40	9	0	14	0	5	2	14	5	1817	1944
		SIKUCUA TENGAH	6	3	0	22	4	0	6	0	3	0	13	4	1177	1238
		SIKUCUA BARAT	9	4	6	35	14	0	9	0	2	2	16	6	1776	1879
13.05.07.	SUNGAI GARINGGING	KURANJI HULU	60	52	26	128	69	0	34	0	16	1	56	1	10657	11100
		MALAI III KOTO	37	25	17	73	30	0	30	0	16	0	44	3	6535	6810

		BATU GADANG KURANJI HULU	19	17	12	42	31	1	18	0	6	0	19	5	3221	3391
		SUNGAI SIRAH KURANJI HULU	49	38	23	91	86	0	55	0	22	0	92	10	10643	11109
13.05.08.	SUNGAI LIMAU	KURANJI HILIR	86	73	53	161	47	0	47	0	20	0	83	4	9938	10512
		PILUBANG	131	97	42	210	105	1	64	0	22	2	127	12	14410	15223
		GUGUAK KURANJI HILIR	10	6	4	22	10	0	6	0	5	0	19	3	1947	2032
		KOTO TINGGI KURANJI HILIR	16	4	10	19	14	0	10	0	3	0	27	0	2216	2319
13.05.09.	IV KOTO AUR MALINTANG	III KOTO AUR MALINTANG	43	28	21	60	46	1	33	0	9	0	49	9	7144	7443
		III KOTO AUR MALINTANG UTARA	18	30	10	49	7	0	7	0	2	0	11	9	2712	2855
		III KOTO AUR MALINTANG TIMUR	14	4	2	10	13	0	7	1	2	0	6	2	1398	1459
		III KOTO AUR MALINTANG SELATAN	50	33	17	82	60	0	37	0	16	1	56	15	7034	7401
		BALAI BAIK MALAI III KOTO	9	9	5	11	9	0	10	0	2	0	15	0	1618	1688
13.05.10.	ULAKAN TAPAKIH	TAPAKIH	30	31	19	70	39	1	41	0	7	0	62	2	5007	5309
		ULAKAN	34	25	11	58	38	1	17	0	6	0	24	2	3017	3233
		PADANG TOBOH ULAKAN	21	9	6	20	11	0	8	0	6	0	15	0	1328	1424
		SUNGAI GIMBA ULAKAN	12	6	4	28	7	0	14	0	4	0	16	1	1718	1810
		SEULAYAT ULAKAN	13	9	4	21	17	0	7	0	4	0	12	0	1839	1926

		MANGGOPOH PALAK GADANG ULAKAN	23	13	9	46	28	0	30	1	3	0	28	3	2597	2781
		SANDI ULAKAN	31	17	6	42	48	0	31	1	9	0	29	2	2950	3166
		KAMPUANG GELAPUANG ULAKAN	6	5	5	19	6	0	5	0	3	0	12	1	722	784
13.05.11.	SINTUAK TOBOH GADANG	SINTUAK	86	88	37	170	71	0	57	0	17	1	78	2	8778	9385
		TOBOH GADANG	25	37	18	71	43	0	47	0	16	0	58	3	4435	4753
		TOBOH GADANG SELATAN	14	5	3	21	12	0	13	0	2	1	14	0	1548	1633
		TOBOH GADANG BARAT	17	11	8	24	16	0	18	0	2	0	11	0	1636	1743
		TOBOH GADANG TIMUR	20	11	9	25	19	0	16	0	2	0	16	0	1721	1839
13.05.12.	PADANG SAGO	KOTO BARU	9	5	5	19	13	0	12	0	3	0	15	8	1884	1973
		KOTO DALAM	6	9	3	13	18	0	4	0	1	0	9	3	1952	2018
		BATU KALANG	21	10	4	23	6	0	2	0	2	0	13	3	1809	1893
		KOTO DALAM BARAT	11	4	1	9	16	0	9	0	0	0	16	5	1128	1199
		KOTO DALAM SELATAN	8	4	4	5	13	0	7	0	4	0	11	0	1123	1179
		BATU KALANG UTARA	1	6	0	14	3	0	1	0	1	0	3	1	699	729
13.05.13.	BATANG GASAN	MALAI V SUKU	21	20	13	51	21	0	24	1	10	0	26	0	3738	3925
		GASAN GADANG	38	23	12	76	24	0	19	0	6	1	40	7	4621	4867
		MALAI V SUKU TIMUR	15	7	6	25	11	0	15	0	3	0	12	5	2296	2395
13.05.14.	V KOTO TIMUR	KUDU GANTIANG	25	18	14	46	21	2	25	0	3	0	31	1	3571	3757
		LIMAU PURUIK	26	21	9	40	17	0	18	0	4	0	23	3	3272	3433

		GUNUNG PADANG ALAI	24	36	13	70	33	0	24	0	15	1	44	3	5619	5882
		KUDU GANTIANG BARAT	9	24	8	25	9	0	7	0	3	0	21	0	1895	2001
13.05.15.	2 X 11 KAYU TANAM	KAYU TANAM	49	50	30	99	26	0	31	1	6	1	35	9	5249	5586
		GUGUAK	37	32	22	81	47	1	42	0	16	0	59	10	6453	6800
		ANDURIANG	41	32	19	71	51	0	45	1	16	1	65	7	8262	8611
		KAPALO HILALANG	61	86	36	163	41	0	38	0	13	2	42	4	6776	7262
13.05.16.	PATAMUAN	SUNGAI DURIAN	12	5	4	19	5	0	10	0	2	0	19	5	1830	1911
		TANDIKEK	24	13	8	27	20	0	17	0	3	0	19	2	3721	3854
		TANDIKEK UTARA	14	6	3	12	11	0	7	0	1	2	14	4	2516	2590
		TANDIKEK SELATAN	18	22	5	38	16	0	12	0	3	0	18	8	4019	4159
		TANDIKEK BARAT	6	8	0	21	6	0	7	0	1	0	11	2	1943	2005
		KAMPUANG TANJUANG KOTO MAMBANG SUNGAI DURIAN	25	11	1	30	17	0	9	0	5	1	17	8	2897	3021
13.05.17.	ENAM LINGKUNG	PAKANDANGAN	47	47	26	91	42	0	28	0	7	2	47	2	4784	5123
		KOTO TINGGI	29	29	10	46	20	0	24	0	5	0	27	4	3418	3612
		TOBOH KETEK	10	8	4	24	9	0	10	0	2	2	10	1	1670	1750
		PARIT MALINTANG	55	40	24	96	37	0	37	0	11	0	46	2	6165	6513
		GADUR	16	22	13	67	17	0	19	0	4	0	26	3	3017	3204
		KABUPATEN PADANG PARIAMAN	3234	2760	1468	6303	2910	21	2397	15	760	42	3474	442	407398	431224

Sumber : **DKB Semester II 2019**

Ditjen Dukcapil Kemendagri

**REKAPITULASI JUMLAH PENDUDUK MENURUT JENIS KELAMIN
BERDASARKAN KELOMPOK UMUR PER 31 DESEMBER 2019**

KELOMPOK UMUR	JENIS KELAMIN (JIWA)		TOTAL (JIWA)
	LAKI-LAKI	PEREMPUAN	
00-04	15.030	14.071	29.101
05-09	21.138	19.426	40.564
10-14	23.239	21.420	44.659
15-19	19.741	19.301	39.042
20-24	21.290	20.075	41.365
25-29	17.176	14.815	31.991
30-34	14.680	13.409	28.089
35-39	14.212	13.537	27.749
40-44	13.149	13.538	26.687
45-49	12.007	12.922	24.929
50-54	10.876	11.866	22.742
55-59	9.089	11.030	20.119
60-64	8.234	10.199	18.433
65-69	6.320	7.756	14.076
70-74	3.759	5.346	9.105
75+	4.795	7.778	12.573
JUMLAH	214.735	216.489	431.224

Sumber : DKB Semester II 2019
Ditjen Dukcapil Kemendagri

**REKAPITULASI JUMLAH PENDUDUK MENURUT KELOMPOK UMUR
BERDASARKAN KECAMATAN PER 31 DESEMBER 2019**

KODE	KECAMATAN	0-04	05-09	10-14	15-19	20-24	25-29	30-34	35-39	40-44	45-49	50-54	55-59	60-64	65-69	70-74	75+	JUMLAH
13.05.01	LUBUK ALUNG	3.498	4.651	5.054	4.215	4.534	3.608	3.234	3.186	3.065	2.749	2.477	2.083	1.718	1.271	680	848	46.871
13.05.02	BATANG ANAI	3.978	5.242	5.256	4.448	4.894	4.061	3.688	3.764	3.416	3.142	2.596	2.143	1.819	1.241	670	742	51.100
13.05.03	NAN SABARIS	2.139	2.771	2.944	2.648	2.972	2.404	2.113	1.926	1.778	1.661	1.528	1.317	1.212	918	606	926	29.863
13.05.04	2 X 11 ENAM LINGKUANG	1.173	1.612	1.797	1.746	1.737	1.354	1.137	1.204	1.189	1.172	1.120	922	884	646	467	609	18.769
13.05.05	VII KOTO SUNGAI SARIK	2.205	3.212	3.709	3.310	3.592	2.646	2.302	2.168	2.140	2.012	1.870	1.834	1.669	1.314	961	1.262	36.206
13.05.06	V KOTO KAMPUNG DALAM	1.536	2.078	2.411	2.048	2.235	1.707	1.532	1.536	1.441	1.425	1.358	1.174	1.122	909	637	886	24.035
13.05.07	SUNGAI GARINGGING	1.970	3.155	3.547	2.830	3.056	2.357	2.200	2.123	2.024	1.789	1.550	1.494	1.389	1.036	666	1.224	32.410
13.05.08	SUNGAI LIMAU	1.955	2.753	3.168	2.895	2.967	2.322	1.914	1.728	1.629	1.628	1.483	1.368	1.322	1.114	713	1.127	30.086
13.05.09	IV KOTO AUR MALINTANG	1.326	2.069	2.458	1.968	1.768	1.296	1.196	1.294	1.322	1.217	1.075	1.125	984	693	447	608	20.846
13.05.10	ULAKAN TAPAKIH	1.460	1.835	2.037	1.957	2.152	1.639	1.308	1.213	1.136	1.113	1.087	925	902	694	477	498	20.433
13.05.11	SINTUAK TOBOH GADANG	1.438	1.945	2.078	1.777	1.907	1.519	1.240	1.180	1.201	1.027	1.021	842	813	519	389	457	19.353
13.05.12	PADANG SAGO	563	750	880	785	760	596	530	549	512	494	494	450	513	402	275	438	8.991
13.05.13	BATANG GASAN	683	1.062	1.207	1.084	1.137	780	651	637	608	624	543	576	549	418	251	377	11.187
13.05.14	V KOTO TIMUR	799	1.273	1.447	1.350	1.437	1.003	907	913	900	906	889	708	774	658	421	688	15.073
13.05.15	2 X 11 KAYU TANAM	1.853	2.643	2.811	2.481	2.620	2.014	1.886	1.972	1.905	1.730	1.527	1.314	1.210	967	547	779	28.259
13.05.16	PATAMUAN	1.160	1.716	1.812	1.610	1.644	1.167	1.041	1.085	1.169	1.034	962	852	730	601	451	506	17.540
13.05.17	ENAM LINGKUNG	1.365	1.797	2.043	1.890	1.953	1.518	1.210	1.271	1.252	1.206	1.162	992	823	675	447	598	20.202
KABUPATEN PADANG PARIAMAN		29.101	40.564	44.659	39.042	41.365	31.991	28.089	27.749	26.687	24.929	22.742	20.119	18.433	14.076	9.105	12.573	431.224

Sumber : **DKB Semester II 2019**

**JUMLAH PENDUDUK MENURUT KELOMPOK UMUR
BERDASARKAN NAGARI PER 31 DESEMBER 2019**

KODE	KECAMATAN	NAGARI	00-04	05-09	10-14	15-19	20-24	25-29	30-34	35-39	40-44	45-49	50-54	55-59	60-64	65-69	70-74	75+	JUMLAH
13.05.01.	LUBUK ALUNG	LUBUK ALUNG	1179	1438	1484	865	1109	821	994	957	834	744	655	592	494	328	233	254	13144
		PUNGGUANG KASIAK LUBUK ALUNG	604	630	650	538	550	408	393	438	362	370	258	246	150	125	47	60	5959
		PASIE LAWEH LUBUK ALUNG	543	663	690	534	533	373	395	411	430	388	326	256	181	174	97	77	6183
		AIE TAJUN LUBUK ALUNG	508	558	515	456	540	407	405	338	287	213	233	225	176	111	79	91	5262
		SIKABU LUBUK ALUNG	345	375	377	255	295	250	264	256	184	154	155	134	128	64	43	55	3433
		SUNGAI ABANG LUBUK ALUNG	273	340	355	283	342	234	227	202	207	226	144	144	108	49	29	31	3278
		SINGGULIANG LUBUK ALUNG	206	228	268	226	210	142	141	149	164	141	139	81	57	28	24	20	2281
		SALIBUTAN LUBUK ALUNG	93	94	125	111	86	58	73	52	71	62	46	43	35	16	8	11	1006
		NAGARI BALAH HILIA LUBUK ALUNG	529	544	671	664	669	525	418	347	396	400	348	251	164	86	53	40	6325
13.05.02.	BATANG ANAI	KATAPIANG	1340	1495	1505	1300	1388	1041	1012	900	853	768	657	599	464	288	158	171	14239
		KASANG	1344	1528	1447	1155	1339	1047	1166	1101	1017	882	694	587	454	284	139	140	14644
		SUNGAI BULUAH	534	594	612	359	429	393	442	431	371	321	233	224	176	136	80	117	5532
		BUAYAN LUBUK ALUNG	379	446	415	294	374	294	318	321	280	256	173	176	144	101	39	56	4152
		SUNGAI BULUAH TIMUR	161	185	185	154	172	130	119	102	110	97	72	61	53	26	11	18	1709
		SUNGAI BULUAH BARAT	596	663	661	474	550	415	445	402	361	333	227	196	164	87	59	46	5834
		SUNGAI BULUAH UTARA	110	102	109	108	107	72	75	75	73	56	48	40	27	12	10	10	1074
		SUNGAI BULUAH	339	365	399	376	361	279	259	278	287	261	200	173	100	60	30	34	3916

		SELATAN																	
13.05.03.	NAN SABARIS	KAPALO KOTO	142	168	177	117	141	117	119	120	95	92	64	71	64	37	34	41	1632
		PAUH KAMBAR	563	596	662	560	686	510	489	408	374	399	316	295	219	178	109	146	6644
		PADANG BINTUNGAN	254	329	339	277	292	232	229	197	187	148	138	144	118	103	46	97	3197
		KURAI TAJI	692	743	835	645	763	527	555	446	485	414	358	280	304	178	132	214	7756
		SUNUA	473	479	529	423	448	346	360	320	324	279	260	232	185	149	114	178	5192
		PADANG KANDANG PULAU AIR PADANG BINTUNGAN	75	89	96	86	102	73	49	62	59	67	50	42	36	12	12	13	946
		SUNUA TENGAH	80	77	113	114	117	65	76	47	72	64	46	47	34	23	11	15	1031
		SUNUA BARAT	94	113	97	110	121	86	80	72	53	69	52	50	42	19	20	13	1121
		KURAI TAJI TIMUR	208	235	228	184	217	178	172	114	134	122	131	108	105	58	36	56	2344
13.05.04.	2 X 11 ENAM LINGKUANG	SICINCIN	742	907	985	777	785	583	657	644	634	584	517	442	354	284	199	241	9530
		LUBUK PANDAN	393	454	547	488	496	351	302	311	327	299	309	255	263	150	123	151	5317
		SUNGAI ASAM	299	336	373	369	377	220	248	243	239	237	222	217	166	127	82	95	3922
13.05.05.	VII KOTO SUNGAI SARIK	BALAH AIE	475	571	581	391	464	399	387	395	349	290	246	258	226	178	126	177	5582
		SUNGAI SARIAK	568	765	826	567	670	438	443	491	473	405	363	394	324	261	195	246	7531
		LURAH AMPALU	467	599	637	483	603	405	380	380	370	355	318	346	286	226	183	207	6348
		LAREH NAN PANJANG	161	231	246	174	197	149	160	124	144	106	125	118	101	86	64	102	2325
		LAREH NAN PANJANG SELATAN	130	145	152	142	148	102	89	87	96	84	86	60	61	37	24	32	1513
		LAREH NAN PANJANG BARAT	68	70	83	66	75	54	47	47	49	44	35	38	43	37	20	31	823
		BISATI SUNGAI SARIAK	229	259	277	274	243	182	163	154	162	142	140	144	115	73	59	75	2750

		AMBUANG KAPUA SUNGAI SARIAK	76	81	116	109	132	72	47	37	51	58	58	50	50	34	14	11	1022
		LAREH NAN PANJANG SUNGAI SARIAK	178	226	243	231	243	156	154	135	152	132	112	108	82	52	45	45	2346
		LIMPATO SUNGAI SARIAK	116	170	191	185	158	102	103	77	90	106	109	86	74	45	21	37	1701
		BALAH AIE UTARA	133	166	183	239	210	140	131	97	115	109	94	109	80	42	23	29	1957
		BALAH AIE TIMUR	181	201	267	235	247	173	137	128	121	108	125	125	91	52	41	27	2308
13.05.06.	V KOTO KAMPUNG DALAM	CAMPAGO	484	565	638	538	576	410	411	418	369	332	341	316	257	219	136	215	6334
		SIKUCUA	425	582	587	335	433	319	404	376	298	323	312	340	292	257	193	253	5777
		CAMPAGO BARAT	283	352	391	295	317	211	215	214	217	193	154	159	145	124	93	113	3556
		CAMPAGO SELATAN	206	250	255	223	235	197	158	141	127	137	117	117	108	55	45	42	2466
		SIKUCUA UTARA	68	77	86	57	78	59	54	57	66	65	50	41	18	19	5	8	841
		SIKUCUA TIMUR	149	182	206	193	172	129	102	127	143	131	123	105	63	35	16	21	1944
		SIKUCUA TENGAH	97	105	115	92	95	88	80	81	84	77	69	64	55	42	23	39	1238
		SIKUCUA BARAT	142	183	186	172	182	138	110	89	159	144	84	85	67	35	28	29	1879
13.05.07.	SUNGAI GARINGGING	KURANJI HULU	749	1161	1232	806	996	683	708	694	614	588	477	560	492	382	276	547	11100
		MALAI III KOTO	582	776	741	513	586	454	481	455	438	350	284	308	246	185	119	174	6810
		BATU GADANG KURANJI HULU	284	371	372	288	283	220	235	222	205	199	144	142	119	90	65	96	3391
		SUNGAI SIRAH KURANJI HULU	1011	1155	1253	928	998	812	765	722	706	623	472	525	375	240	127	201	11109
13.05.08.	SUNGAI LIMAU	KURANJI HILIR	773	970	1059	914	970	726	663	534	584	531	547	566	487	348	257	408	10512
		PILUBANG	1233	1564	1744	1441	1374	1019	932	835	886	812	644	666	570	485	315	435	15223
		GUGUAK KURANJI HILIR	204	217	213	162	183	124	147	124	121	103	94	90	85	55	27	42	2032

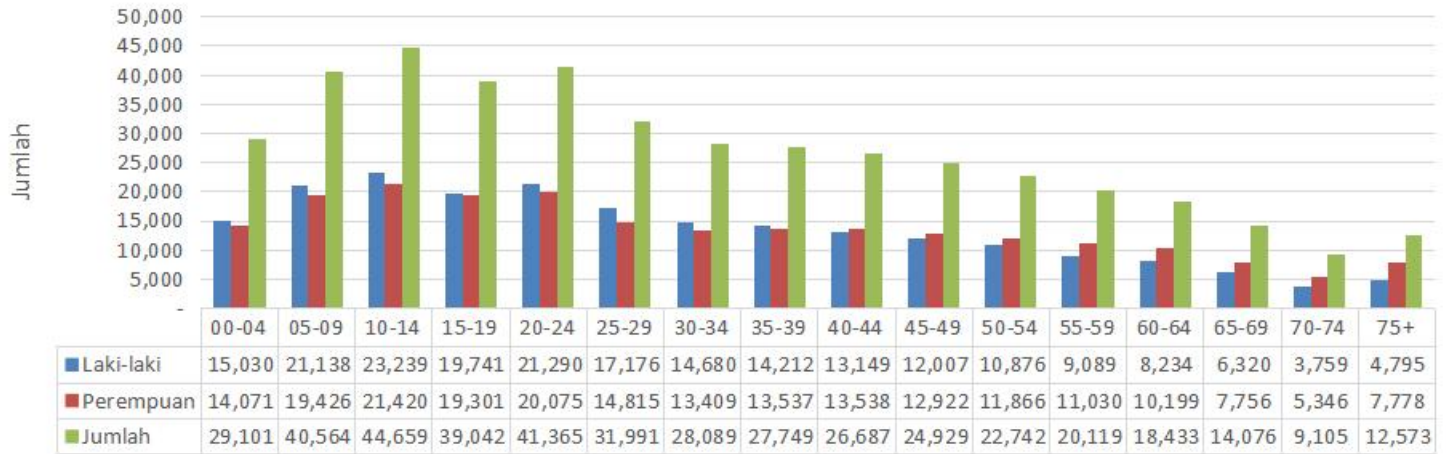
		KOTO TINGGI KURANJI HILIR	225	217	246	231	256	180	149	142	99	114	72	114	77	56	26	34	2319
13.05.09.	IV KOTO AUR MALINTANG	III KOTO AUR MALINTANG	545	851	936	522	490	395	454	456	460	413	364	437	318	286	177	247	7443
		III KOTO AUR MALINTANG UTARA	256	295	310	228	254	154	204	192	187	166	142	136	102	65	44	48	2855
		III KOTO AUR MALINTANG TIMUR	122	163	171	130	112	76	107	95	100	83	59	77	58	39	23	25	1459
		III KOTO AUR MALINTANG SELATAN	627	795	905	682	618	408	410	417	474	460	386	383	273	186	107	133	7401
		BALAI BAIK MALAI III KOTO	173	180	206	123	139	112	115	107	75	85	77	81	66	52	33	28	1688
13.05.10.	ULAKAN TAPAKIH	TAPAKIH	451	498	577	483	533	392	324	300	298	284	278	217	218	165	90	106	5309
		ULAKAN	271	310	327	288	337	247	201	194	161	192	156	137	128	100	66	60	3233
		PADANG TOBOH ULAKAN	136	133	157	132	148	86	85	70	89	86	71	67	61	35	23	20	1424
		SUNGAI GIMBA ULAKAN	139	165	175	166	201	124	109	105	98	127	85	83	67	72	24	33	1810
		SEULAYAT ULAKAN	178	200	213	171	168	131	134	125	96	90	79	83	80	58	33	41	1926
		MANGGOPOH PALAK GADANG ULAKAN	232	289	324	259	280	159	200	166	168	129	128	110	106	77	51	45	2781
		SANDI ULAKAN	284	297	338	295	322	169	220	161	172	189	144	159	141	97	48	75	3166
		KAMPUANG GELAPUANG ULAKAN	62	69	75	67	86	39	41	35	45	46	57	39	42	24	17	22	784
13.05.11.	SINTUAK TOBOH GADANG	SINTUAK	821	1016	1001	799	843	602	640	589	622	566	441	419	326	209	148	153	9385
		TOBOH GADANG	439	517	546	328	415	341	290	290	248	217	203	236	192	155	107	153	4753
		TOBOH GADANG SELATAN	131	172	191	187	184	111	85	82	98	89	72	60	58	29	14	22	1633

		TOBOH GADANG BARAT	158	159	181	172	176	130	108	97	96	100	76	94	46	38	31	23	1743
		TOBOH GADANG TIMUR	175	199	217	172	185	135	121	119	81	97	82	78	48	39	9	22	1839
13.05.12.	PADANG SAGO	KOTO BARU	144	170	192	154	177	109	143	125	89	107	96	112	113	75	57	83	1973
		KOTO DALAM	153	185	202	123	162	113	133	127	83	103	110	107	113	95	66	109	2018
		BATU KALANG	130	175	192	145	152	94	99	113	142	115	104	103	95	77	50	72	1893
		KOTO DALAM BARAT	86	120	120	112	111	70	78	61	76	66	66	57	57	44	23	26	1199
		KOTO DALAM SELATAN	92	100	122	104	106	70	77	59	65	67	56	54	60	40	31	44	1179
		BATU KALANG UTARA	63	74	80	59	50	31	43	52	41	40	45	37	36	27	17	15	729
13.05.13.	BATANG GASAN	MALAI V SUKU	331	396	410	361	368	271	228	223	200	195	166	211	182	118	83	114	3925
		GASAN GADANG	359	462	559	474	474	284	272	243	287	276	250	287	199	156	82	113	4867
		MALAI V SUKU TIMUR	197	273	297	194	173	146	143	153	126	138	117	91	112	73	49	81	2395
13.05.14.	V KOTO TIMUR	KUDU GANTIANG	254	344	375	304	358	212	238	209	229	238	195	181	218	115	87	151	3757
		LIMAU PURUIK	248	305	332	320	321	225	193	208	213	181	181	126	162	124	100	129	3433
		GUNUNG PADANG ALAI	381	544	631	445	485	325	367	337	367	376	351	299	286	237	145	229	5882
		KUDU GANTIANG BARAT	138	205	224	159	187	120	124	120	123	110	98	95	94	67	43	64	2001
13.05.15.	2 X 11 KAYU TANAM	KAYU TANAM	405	532	562	456	489	283	375	378	370	370	299	287	267	156	101	165	5586
		GUGUAK	587	661	717	559	615	464	532	424	410	369	360	313	261	204	86	115	6800
		ANDURIANG	701	886	925	721	740	510	591	543	604	498	409	370	326	264	149	201	8611
		KAPALO HILALANG	598	717	685	555	608	529	561	515	517	436	356	297	279	161	113	161	7262
13.05.16.	PATAMUAN	SUNGAI DURIAN	158	185	205	164	161	110	131	127	123	98	94	84	79	77	39	39	1911
		TANDIKEK	291	410	372	346	337	213	243	264	289	232	182	169	140	128	91	80	3854

		TANDI KEK UTARA	208	269	286	173	195	164	142	178	149	165	148	143	107	85	58	64	2590
		TANDI KEK SELATAN	367	419	436	381	349	246	233	259	302	216	191	205	163	123	78	106	4159
		TANDI KEK BARAT	160	216	212	177	182	129	101	116	123	118	114	85	78	78	36	44	2005
		KAMPUANG TANJUANG KOTO MAMBANG SUNGAI DURIAN	260	316	337	269	265	197	197	198	163	181	154	124	89	86	56	66	3021
13.05.17.	ENAM LINGKUNG	PAKANDANGAN	388	466	549	486	506	319	299	308	317	339	278	211	170	125	103	144	5123
		KOTO TINGGI	249	323	378	354	320	224	222	213	249	216	194	194	140	99	72	92	3612
		TOBOH KETEK	109	186	178	157	177	104	88	95	99	93	103	91	83	65	36	47	1750
		PARIT MALINTANG	558	603	690	577	610	400	405	415	437	393	323	342	235	170	96	126	6513
		GADUR	303	322	313	255	266	212	238	205	183	185	142	134	121	109	57	77	3204
	KABUPATEN PADANG PARIAMAN		35913	43157	46006	36374	39158	28303	28681	26995	26502	24447	20948	19950	16549	11947	7672	10180	431224

Sumber : **DKB Semester II 2019**
Ditjen Dukcapil Kemendagri

Data Kependudukan Berdasarkan Kelompok Umur



GRAFIK 5 DATA KEPENDUDUKAN BERDASARKAN KELOMPOK UMUR

**REKAPITULASI DATA KEPEMILIKAN KTP-el KABUPATEN PADANG PARIAMAN
BERDASARKAN KECAMATAN PER 31 DESEMBER 2019**

KODE	KECAMATAN	WAJIB KTP			SUDAH REKAM				KEPEMILIKAN			
		LAKI-LAKI	PEREMPUAN	TOTAL	LAKI-LAKI	PEREMPUAN	TOTAL	%	LAKI-LAKI	PEREMPUAN	TOTAL	%
130501	LUBUK ALUNG	15591	15989	31580	15565	15971	31536	99,86	15115	15644	30759	97,4
130502	BATANG ANAI	17123	17315	34438	17095	17295	34390	99,86	16669	16964	33633	97,66
130503	NAN SABARIS	10012	10712	20724	10000	10701	20701	99,89	9783	10550	20333	98,11
130504	2 X 11 KAYU TANAM	6363	7005	13368	6354	6999	13353	99,89	6230	6864	13094	97,95
130505	VII KOTO SUNGAI SARIK	12207	13292	25499	12191	13280	25471	99,89	11887	13038	24925	97,75
130506	V KOTO KAMPUNG DALAM	8367	8606	16973	8356	8590	16946	99,84	8175	8418	16593	97,76
130507	SUNGAI GARINGGING	10938	11280	22218	10926	11266	22192	99,88	10638	11047	21685	97,6
130508	SUNGAI LIMAU	10229	10627	20856	10218	10611	20829	99,87	9950	10336	20286	97,27
130509	IV KOTO AUR MALINTANG	6722	7234	13956	6710	7222	13932	99,83	6490	7075	13565	97,2
130510	ULAKAN TAPAKIH	6917	7224	14141	6906	7215	14121	99,86	6718	7084	13802	97,6
130511	SINTUAK TOBOH GADANG	6336	6662	12998	6320	6651	12971	99,79	6112	6496	12608	97
130512	PADANG SAGO	3044	3374	6418	3042	3371	6413	99,92	2947	3296	6243	97,27
130513	BATANG GASAN	3785	3928	7713	3780	3920	7700	99,83	3686	3840	7526	97,58
130514	V KOTO TIMUR	5291	5580	10871	5286	5576	10862	99,92	5133	5477	10610	97,6
130515	2X11 ENAM LINGKUNG	9664	10058	19722	9648	10044	19692	99,85	9448	9869	19317	97,95
130516	PATAMUAN	5900	6189	12089	5890	6182	12072	99,86	5782	6067	11849	98,01
130517	ENAM LINGKUNG	6868	7278	14146	6861	7272	14133	99,91	6763	7157	13920	98,4
	KABUPATEN PADANG PARIAMAN	145357	152353	297710	145148	152166	297314	99,87	141526	149222	290748	97,66

**REKAPITULASI DATA KEPEMILIKAN AKTA KELAHIRAN 0-18 TAHUN
BERDASARKAN KECAMATAN PER 31 DESEMBER 2019**

KODE	KECAMATAN	JUMLAH (JIWA)				
		Anak 0-18 Tahun	Kepemilikan Akta Kelahiran	%	Belum Memiliki Akta Kelahiran	%
130501	LUBUK ALUNG	16561	14738	88,99	1823	11,01
130502	BATANG ANAI	17915	15662	87,42	2253	12,58
130503	NAN SABARIS	9932	8786	88,46	1146	11,54
130504	2 X 11 KAYU TANAM	5936	5185	87,35	751	12,65
130505	VII KOTO SUNGAI SARIK	11689	10079	86,23	1610	13,77
130506	V KOTO KAMPUNG DALAM	7586	6616	87,21	970	12,79
130507	SUNGAI GARINGGING	10856	8918	82,15	1938	17,85
130508	SUNGAI LIMAU	10150	8595	84,68	1555	15,32
130509	IV KOTO AUR MALINTANG	7369	6375	86,51	994	13,49
130510	ULAKAN TAPAKIH	6794	6098	89,76	696	10,24
130511	SINTUAK TOBOH GADANG	6831	5979	87,53	852	12,47
130512	PADANG SAGO	2818	2439	86,55	379	13,45
130513	BATANG GASAN	3781	3270	86,49	511	13,51
130514	V KOTO TIMUR	4553	3891	85,46	662	14,54
130515	2X11 ENAM LINGKUNG	9221	8159	88,48	1062	11,52
130516	PATAMUAN	5925	5227	88,22	698	11,78
130517	ENAM LINGKUNG	6640	5949	89,59	691	10,41
	KABUPATEN PADANG PARIAMAN	144557	125966	87,14	18591	12,86

**REKAPITULASI DATA KEPEMILIKAN KARTU IDENTITAS ANAK (KIA)
BERDASARKAN KECAMATAN PER 31 DESEMBER 2019**

KODE	KECAMATAN	KARTU IDENTITAS ANAK (KIA)		
		LAKI-LAKI	PEREMPUAN	TOTAL
130501	LUBUK ALUNG	7.982	7.309	15.291
130502	BATANG ANAI	8.629	8.033	16.662
130503	NAN SABARIS	4.750	4.389	9.139
130504	2 X 11 ENAM LINGKUANG	2.796	2.605	5.401
130505	VII KOTO SUNGAI SARIK	5.568	5.139	10.707
130506	V KOTO KAMPUNG DALAM	3.731	3.331	7.062
130507	SUNGAI GARINGGING	5.292	4.900	10.192
130508	SUNGAI LIMAU	4.850	4.380	9.230
130509	IV KOTO AUR MALINTANG	3.512	3.378	6.890
130510	ULAKAN TAPAKIH	3.264	3.028	6.292
130511	SINTUAK TOBOH GADANG	3.192	3.163	6.355
130512	PADANG SAGO	1.339	1.234	2.573
130513	BATANG GASAN	1.806	1.668	3.474
130514	V KOTO TIMUR	2.216	1.986	4.202
130515	2 X 11 KAYU TANAM	4.450	4.087	8.537
130516	PATAMUAN	2.823	2.628	5.451
130517	ENAM LINGKUNG	3.178	2.878	6.056
	KABUPATEN PADANG PARIAMAN	69.378	64.136	133.514

