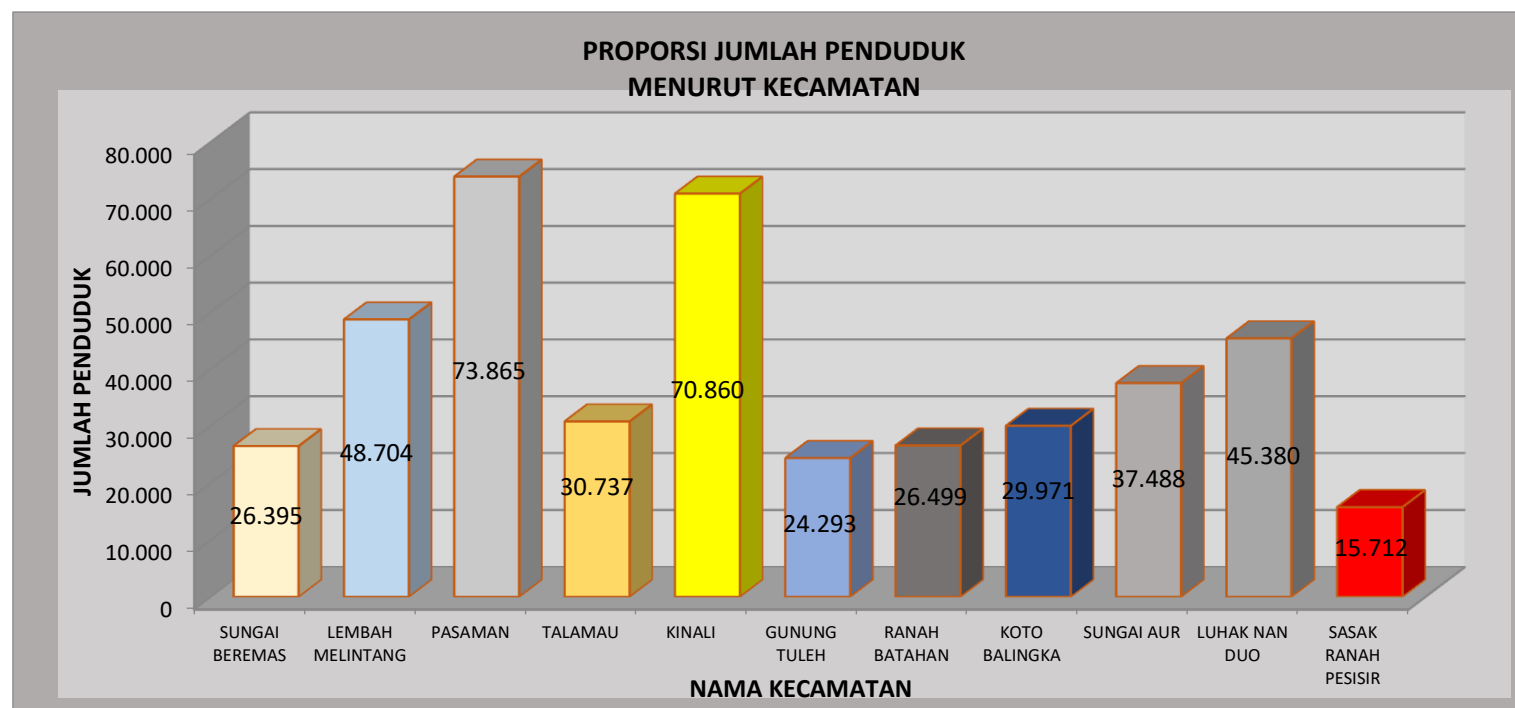


DATA AGREGAT KEPENDUDUKAN

SEMESTER II TAHUN 2017

KABUPATEN PASAMAN BARAT



DINAS KEPENDUDUKAN DAN PENCATATAN SIPIL
KABUPATEN PASAMAN BARAT
JL. M. NATSIR NO. 9 PASAMAN BARU, TELP (0753) 466353
e-mail : disdukcapilpasbar@yahoo.com
PASAMAN BARAT

KATA PENGANTAR

Assalamu Alaikum Wr. Wb

Syukur Alhamdulillah senantiasa dipersembahkan Kehadirat Allah SWT berkat limpahan Rahmat dan KaruniaNYA, sehingga Penyusunan Buku Data Agregat Kependudukan Kabupaten Pasaman Barat Semester II Tahun 2017 dapat diselesaikan sesuai waktu yang telah ditetapkan, sebagaimana dimaksud dalam Undang-Undang Nomor 24 Tahun 2013 tentang Perubahan Atas Undang-Undang Nomor 23 Tahun 2006 tentang Administrasi Kependudukan.

Penyusunan Buku Data Agregat Kependudukan Kabupaten Pasaman Barat Semester II Tahun 2017 ini adalah data kependudukan yang telah dikonsolidasikan dan dibersihkan oleh Kementerian Dalam Negeri melalui Data Center dimaksudkan untuk dimanfaatkan oleh pengguna yakni Lembaga Negara, Kementerian/Lembaga Pemerintah Non Kementerian.

Dengan tersusunnya Buku Data Agregat Kependudukan Kabupaten Pasaman Barat Semester II Tahun 2017 ini diharapkan dapat dimanfaatkan oleh pihak pengguna dalam hal pemanfaatan pelayanan publik; pemanfaatan perencanaan pembangunan; pemanfaatan alokasi anggaran; pemanfaatan pembangunan demokrasi; dan pemanfaatan penegakan hukum dan pencegahan kriminal.

Demikian Buku Data Agregat Kependudukan Kabupaten Pasaman Barat Semester II Tahun 2017 disusun untuk dipergunakan sebagaimana mestinya.

Assalamu Alaikum Wr. Wb.

Simpang Empat, 01 Agustus 2018
Kepala Dinas
Kependudukan dan Pencatatan Sipil
Kabupaten Pasaman Barat

YULISNA, S.H.
NIP. 19650703 199102 2 001

DAFTAR ISI

KATA PENGANTAR	i
DAFTAR ISI	ii
DASAR HUKUM, PENGERTIAN DAN KEWENANGAN	v
1. Dasar Hukum	v
2. Pengertian	v
3. Kewenangan dan Tugas	vi
PENGUMPULAN (KONSOLIDASI) DATABASE SIAK KABUPATEN/KOTA	viii
DATA AGREGAT KEPENDUDUKAN	1
A. KUANTITAS PENDUDUK	1
1. Persebaran Penduduk	1
1.1. Proporsi Penduduk Kecamatan Menurut Jenis Kelamin	1
1.2. Proporsi Penduduk Kenagarian Menurut Jenis Kelamin	2
2. Penduduk Menurut Kelompok Umur dan Jenis Kelamin.....	4
2.1. Proporsi Penduduk Pasaman Barat Menurut Kelompok Umur dan Jenis Kelamin.....	4
2.2. Penduduk Kabupaten Pasaman Barat Menurut Usia Muda (0-14 Tahun), Produktif (15-64 Tahun), dan Tua (≥ 65 Tahun).....	5
2.3. Penduduk Kab. Pasaman Barat Menurut Usia Produktif (15-64 Tahun), dan Persentase Rasio Produktif	5
3. Penduduk Menurut Pendidikan Yang Ditamatkan	6
Penduduk Kabupaten Pasaman Barat Menurut Pendidikan Ditamatkan dan Jenis Kelamin	6
4. Penduduk Menurut Kelompok Umur dan Pendidikan Yang Ditamatkan	7
4.1. Penduduk Usia 7 Sampai 16 Tahun Tidak/belum Sekolah Menurut Kecamatan dan Jenis Kelamin.....	7
4.2. Penduduk Usia 7 Tahun Lebih Menurut Pendidikan Ditamatkan dan Jenis Kelamin	8
4.3. Penduduk Tamat SLTP dan SLTA/Sederajat Menurut Kelompok Umur dan Jenis Kelamin	9
4.4. Penduduk Tamat Diploma I/II dan Akademi/Diploma III/Sarjana Muda serta Strata I menurut Kelompok Umur dan Jenis Kelamin	10

4.5. Penduduk Tamat Strata II dan Strata III menurut Kelompok Umur dan Jenis Kelamin	11
5. Penduduk Menurut Pekerjaan	12
Penduduk Kabupaten Pasaman Barat Menurut Jenis Pekerjaan dan Jenis Kelamin	12
6. Penduduk Menurut Agama	15
Penduduk Kecamatan Menurut Agama	15
7. Penduduk Menurut Status Perkawinan	16
Penduduk Kecamatan Menurut Status Perkawinan	16
8. Penduduk Menurut Jenis Kecacatan	17
Penduduk Kecamatan Menurut Jenis Kecacatan	17
B. KUANTITAS KELUARGA	18
1. Penduduk Menurut Keanggotaan Keluarga	18
1.1. Penduduk Kecamatan Menurut Status Hubungan Dalam Keluarga	18
1.2. Penduduk dan Kepala Keluarga Serta Rata-rata Jumlah Anggota Keluarga Menurut Kecamatan	19
2. Penduduk Menurut Kepala Keluarga.....	20
2.1. Kepala Keluarga Kabupaten Pasaman Barat Menurut Status Perkawinan dan Jenis Kelamin	20
2.2. Proporsi Kepala Keluarga Kecamatan Menurut Jenis Kelamin	20
3. Penduduk Menurut Kepala Keluarga, Pendidikan, dan Pekerjaan	21
3.1. Kepala Keluarga Kabupaten Pasaman Menurut Pendidikan Ditamatkan dan Jenis Kelamin	21
3.2. Kepala Keluarga Kabupaten Pasaman Barat Menurut Jenis Pekerjaan dan Jenis Kelamin	22
C. KEPEMILIKAN DOKUMEN	25
1. Kartu Keluarga	25
Proporsi Keluarga Kecamatan Menurut Kepemilikan Kartu Keluarga	25
2. Kartu Tanda Penduduk	26
Proporsi Penduduk Kecamatan Menurut Kepemilikan dan Wajib KTP	26
3. Akta Kelahiran	27
Proporsi Penduduk Kecamatan Menurut Kepemilikan Akta Kelahiran dan Jenis Kelamin	27
4. Akta Perkawinan/Surat Nikah	28

4.1.	Proporsi Penduduk Kabupaten Pasaman Barat Menurut Kepemilikan Akta Perkawinan/Surat Nikah	28
4.2.	Proporsi Penduduk Kabupaten Pasaman Barat Menurut Kepemilikan Akta Perkawinan/Surat Nikah, Kelompok Umur, dan Jenis Kelamin	29
5.	Akta Perceraian/Surat Cerai	30
	Proporsi Penduduk Kecamatan Menurut Kepemilikan Akta Perceraian/Surat Cerai dan Jenis Kelamin	30
D.	MOBILITAS PENDUDUK	31
1.	Rekapitulasi Migrasi Keluar Antar Propinsi Berdasarkan Kecamatan Asal	31
2.	Rekapitulasi Migrasi Keluar Antar Kabupaten/Kota Berdasarkan Kecamatan Asal	32
3.	Rekapitulasi Migrasi Masuk Antar Propinsi Berdasarkan Kecamatan Tujuan	33
4.	Rekapitulasi Migrasi Masuk Antar Kabupaten/Kota Berdasarkan Kecamatan Tujuan	34
E.	GRAFIK.....	35
1.	Grafik Penduduk Kabupaten Pasaman Barat Menurut Kelompok Umur	35
2.	Grafik Penduduk Kabupaten Pasaman Barat Menurut Kelompok Umur Dan Jenis Kelamin.....	36
3.	Grafik Penduduk Kabupaten Pasaman Barat Menurut Kecamatan	37
4.	Grafik Penduduk Kabupaten Pasaman Barat Menurut Status Perkawinan	38

DASAR HUKUM, PENGERTIAN, DAN KEWENANGAN

1. DASAR HUKUM

1. Undang-Undang Nomor 23 Tahun 2006 tentang Administrasi Kependudukan
2. Undang-Undang Nomor 24 Tahun 2013 tentang Perubahan atas Undang-Undang No. 23 Tahun 2006 tentang Administrasi Kependudukan
3. Peraturan Pemerintah Nomor 37 Tahun 2007 tentang Pelaksanaan Undang-Undang No. 23 Tahun 2006 tentang Administrasi Kependudukan
4. Peraturan Pemerintah Nomor 102 Tahun 2012 tentang Perubahan atas Peraturan Pemerintah Nomor 37 Tahun 2007 tentang Pelaksanaan Undang-Undang No. 23 Tahun 2006 tentang Administrasi Kependudukan
5. Peraturan Menteri Dalam Negeri R.I. Nomor 25 Tahun 2011 tentang Pedoman Pengkajian Pengembangan dan Pengelolaan Sistem Informasi Administrasi Kependudukan

2. PENGERTIAN

- *Penduduk* adalah Warga Negara Indonesia dan Orang Asing yang bertempat tinggal di Indonesia (Undang-undang No. 24 Tahun 2013 Pasal 1 Nomor 2.)
- *Menteri* adalah menteri yang bertanggung jawab dalam urusan pemerintahan dalam negeri (Undang-undang No. 24 Tahun 2013 Pasal 1 Nomor 5.)
- *Penyelenggara* adalah Pemerintah, pemerintah provinsi dan pemerintah kabupaten/kota yang bertanggung jawab dan berwenang dalam urusan Administrasi Kependudukan (Undang-undang No. 24 Tahun 2013 Pasal 1 Nomor 6.)
- *Instansi Pelaksana* adalah perangkat pemerintah kabupaten/kota yang bertanggung jawab dan berwenang melaksanakan pelayanan dalam urusan Administrasi Kependudukan (Undang-undang No. 24 Tahun 2013 Pasal 1 Nomor 7.)
- *Data Kependudukan* adalah data perseorangan dan/atau data agregat yang terstruktur sebagai hasil dari kegiatan Pendaftaran Penduduk dan Pencatatan Sipil (Undang-undang No. 24 Tahun 2013 Pasal 1 Nomor 9.)
Data Kependudukan terdiri atas data perseorangan dan/atau data agregat Penduduk (Pasal 58 Ayat (1))
- *Data Agregat meliputi* himpunan data perseorangan yang berupa data kuantitatif dan data kualitatif (Undang-undang No. 24 Tahun 2013 Pasal 58 Ayat (3)).

- *Data Agregat* adalah kumpulan data tentang Peristiwa Kependudukan, Peristiwa Penting, Jenis Kelamin, Kelompok Usia, Agama, Pendidikan dan Pekerjaan. Data Kuantitatif adalah data yang berupa angka-angka. Data Kualitatif adalah data yang berupa penjelasan (Undang-undang No. 24 Tahun 2013 Penjelasan Pasal 58 Ayat (3)).
- *Database* adalah kumpulan berbagai jenis data kependudukan yang tersimpan secara sistematis, terstruktur dan saling berhubungan dengan menggunakan perangkat lunak, perangkat keras dan jaringan komunikasi data (Peraturan Menteri Dalam Negeri R.I. Nomor 25 Tahun 2011).

3. KEWENANGAN DAN TUGAS

- a. Pengelolaan dan penyajian Data Kependudukan berskala Nasional merupakan kewenangan Menteri Dalam Negeri (Undang-Undang No. 24 Tahun 2013 Pasal 5 huruf e). Data Kependudukan skala Nasional diterbitkan secara berkala per semester, yaitu untuk semester pertama yang diterbitkan tanggal 30 Juni dan semester kedua yang diterbitkan tanggal 31 Desember. (Undang-undang No. 24 Tahun 2013 Penjelasan Pasal 5 huruf e).
- b. Penyajian Data Kependudukan berskala Provinsi berasal dari Data Kependudukan yang telah dikonsolidasikan dan dibersihkan oleh Kementerian Dalam Negeri merupakan kewenangan Gubernur (Undang-Undang No. 24 Tahun 2013 Pasal 6 huruf d). Data Kependudukan berskala Provinsi diterbitkan secara berkala per semester, yaitu untuk semester pertama yang diterbitkan tanggal 30 Juni dan semester kedua yang diterbitkan tanggal 31 Desember (Undang-undang No. 24 Tahun 2013 Penjelasan Pasal 6 huruf d).
- c. Penyajian Data Kependudukan berskala Kabupaten/Kota berasal dari Data Kependudukan yang telah dikonsolidasikan dan dibersihkan oleh Kementerian Dalam Negeri merupakan kewenangan Bupati/Walikota (Undang-Undang No. 24 Tahun 2013 Pasal 7 ayat (1) huruf g). Kecuali di Provinsi Daerah Khusus Ibukota dilaksanakan oleh Pemerintah Provinsi Daerah Khusus Ibukota Jakarta (Undang-undang No. 24 Tahun 2013 Pasal 7 ayat (2)). Data Kependudukan berskala Kabupaten/Kota diterbitkan secara berkala per semester, yaitu untuk semester pertama yang diterbitkan tanggal 30 Juni dan semester kedua yang diterbitkan tanggal 31 Desember (Undang-undang No. 24 Tahun 2013 Penjelasan 7 ayat (1) huruf g).
- d. Pengelolaan Database Kependudukan dilakukan oleh
 1. Direktorat Jenderal Kependudukan dan Pencatatan Sipil, Kementerian Dalam Negeri;
 2. Satuan Kerja Perangkat Daerah Provinsi yang membidangi urusan kependudukan dan pencatatan sipil; dan
 3. Dinas Kependudukan dan Pencatatan Sipil Kabupaten/Kota (Peraturan Menteri Dalam Negeri R.I. Nomor 25 Tahun 2011, Pasal 40).

- e. Pengelolaan Database Kependudukan oleh Direktorat Jenderal Kependudukan dan Pencatatan Sipil Kementerian Dalam Negeri, berupa verifikasi dan validasi data serta penyajian dan pendistribusian data berskala nasional (Peraturan Menteri Dalam Negeri R.I. Nomor 25 Tahun 2011, Pasal 41 Ayat (1)).
- f. Pengelolaan Database Kependudukan oleh Satuan Kerja Perangkat Daerah Provinsi yang membidangi urusan kependudukan dan pencatatan sipil, berupa verifikasi dan validasi data serta penyajian dan pendistribusian data berskala provinsi (Peraturan Menteri Dalam Negeri R.I. Nomor 25 Tahun 2011, Pasal 41 Ayat (2)).
- g. Pengelolaan Database Kependudukan oleh Dinas Kependudukan dan Pencatatan Sipil Kabupaten/Kota, meliputi
 1. Perekaman pendaftaran penduduk dan pencatatan sipil;
 2. Verifikasi dan validasi data;
 3. Pengiriman data ke Direktorat Jenderal Kependudukan dan Pencatatan Sipil Kementerian Dalam Negeri dan ke provinsi; dan
 4. Penyajian dan pendistribusian data berskala Kabupaten/Kota. (Peraturan Menteri Dalam Negeri R.I. Nomor 25 Tahun 2011, Pasal 41 Ayat (3))

PENGUMPULAN (KONSOLIDASI) DATABASE SIAK KABUPATEN/KOTA

Undang-undang No. 24 Tahun 2013 tentang Perubahan atas Undang-undang No. 23 Tahun 2006 tentang Administrasi Kependudukan, Pasal 6 huruf d dan Pasal 7 huruf g mengamanatkan bahwa penyajian Data Kependudukan berskala Provinsi atau Kabupaten/Kota berasal dari Data Kependudukan yang telah dikonsolidasikan dan dibersihkan (DKB) oleh Kementerian Dalam Negeri.

Dalam rangka mengejawantahan amanat Undang-undang No. 24 Tahun 2013, Kementerian Dalam Negeri melalui Direktorat Jenderal Kependudukan dan Pencatatan Sipil, Direktorat Pengelolaan Informasi Administrasi Kependudukan memanfaatkan jaringan komunikasi data (On line) agar Database SIAK (khususnya database pendaftaran penduduk) dari setiap Dinas Kependudukan dan Pencatatan Sipil (Disdukcapil) Kabupaten/Kota terkumpul (konsolidasi) di Kementerian Dalam Negeri.

Khusus Disdukcapil Kabupaten/Kota yang terkendala jaringan komunikasi data, Tim PDAK berkoordinasi dengan Sub Direktorat Sistem Informasi Administrasi Kependudukan (SIAK) dan Penyedia Jasa Jaringan serta Administrator Database/Pengelola SIAK Kabupaten/Kota. Apabila upaya maksimal mengatasi masalah kendala jaringan komunikasi data (Offline), Tim PDAK menghubungi dan memohon kepada Administrator Database/Pengelola SIAK Kabupaten/Kota agar sesegera mungkin file DMP (backup database) diterima Tim PDAK.

DATA AGREGAT KEPENDUDUKAN SEMESTER II TAHUN 2017

A. KUANTITAS PENDUDUK

1. Persebaran Penduduk

1.1. Proporsi Penduduk Kecamatan Menurut Jenis Kelamin

NO	KECAMATAN	JENIS KELAMIN				JUMLAH	
		LAKI-LAKI		PEREMPUAN			
		n(JIWA)	%	n(JIWA)	%	n(JIWA)	%
1	SUNGAI BEREMAS	13,573	3.16	12,822	2.98	26,395	6.14
2	LEMBAH MELINTANG	24,430	5.68	24,274	5.65	48,704	11.33
3	PASAMAN	37,575	8.74	36,290	8.44	73,865	17.18
4	TALAMAU	15,730	3.66	15,007	3.49	30,737	7.15
5	KINALI	36,298	8.44	34,562	8.04	70,860	16.48
6	GUNUNG TULEH	12,343	2.87	11,950	2.78	24,293	5.65
7	RANAH BATAHAN	13,422	3.12	13,077	3.04	26,499	6.16
8	KOTO BALINGKA	15,041	3.50	14,930	3.47	29,971	6.97
9	SUNGAI AUR	19,124	4.45	18,364	4.27	37,488	8.72
10	LUHAK NAN DUO	23,147	5.38	22,233	5.17	45,380	10.56
11	SASAK RANAH PESISIR	8,047	1.87	7,665	1.78	15,712	3.65
KABUPATEN PASAMAN BARAT		218,730	50.88	211,174	49.12	429,904	100

1.2. Proporsi Penduduk Kenagarian menurut Jenis Kelamin

NO	KENAGARIAN	JENIS KELAMIN				PENDUDUK	
		LAKI-LAKI		PEREMPUAN		n(Jiwa)	(%)
		n(Jiwa)	(%)	n(Jiwa)	(%)		
1	AIA BANGIH	13,573	3.16	12,822	2.98	26,395	6.14
A	KEC. SUNGAI BEREMAS	13,573	3.16	12,822	2.98	26,395	6.14
2	UJUNG GADING	24,430	5.68	24,274	5.65	48,704	11.33
B	KEC. LEMBAH MELINTANG	24,430	5.68	24,274	5.65	48,704	11.33
3	LINGKUANG AUA	20,233	4.71	19,366	4.50	39,599	9.21
4	AUA KUNIANG	10,738	2.50	10,439	2.43	21,177	4.93
5	AIA GADANG	6,604	1.54	6,485	1.51	13,089	3.04
C	KEC. PASAMAN	37,575	8.74	36,290	8.44	73,865	17.18
6	KAJAI	6,953	1.62	6,618	1.54	13,571	3.16
7	TALU	4,729	1.10	4,440	1.03	9,169	2.13
8	SINURUIK	4,048	0.94	3,949	0.92	7,997	1.86
D	KEC. TALAMAU	15,730	3.66	15,007	3.49	30,737	7.15
9	KINALI	34,353	7.99	32,773	7.62	67,126	15.61
10	KATIAGAN	1,945	0.45	1,789	0.42	3,734	0.87
F	KEC. KINALI	36,298	8.44	34,562	8.04	70,860	16.48
11	MUARO KIAWAI	5,362	1.25	5,105	1.19	10,467	2.43
12	RABI JONGGOR	6,981	1.62	6,845	1.59	13,826	3.22
G	KEC. GUNUNG TULEH	12,343	2.87	11,950	2.78	24,293	5.65
13	BATAHAN	9,505	2.21	9,273	2.16	18,778	4.37
14	DESA BARU	3,917	0.91	3,804	0.88	7,721	1.80
H	KEC. RANAH BATAHAN	13,422	3.12	13,077	3.04	26,499	6.16
15	PARIT	15,041	3.50	14,930	3.47	29,971	6.97
I	KEC. KOTO BALINGKA	15,041	3.50	14,930	3.47	29,971	6.97
16	SUNGAI AUA	19,124	4.45	18,364	4.27	37,488	8.72
J	KEC. SUNGAI AUR	19,124	4.45	18,364	4.27	37,488	8.72

17	KOTO BARU	17,219	4.01	16,513	3.84	33,732	7.85
18	KAPA	5,928	1.38	5,720	1.33	11,648	2.71
K	KEC. LUHAK NAN DUO	23,147	5.38	22,233	5.17	45,380	10.56
19	SASAK	8,047	1.87	7,665	1.78	15,712	3.65
L	KEC. SASAK RANAH PESISIR	8,047	1.87	7,665	1.78	15,712	3.65
KABUPATEN PASAMAN BARAT		218,730	50.88	211,174	49.12	429,904	100

2. Penduduk Menurut Kelompok Umur dan Jenis Kelamin

2.1. Proporsi Penduduk Kabupaten Pasaman Barat menurut Kelompok Umur dan Jenis Kelamin

NO	KELOMPOK UMUR	JENIS KELAMIN				PENDUDUK	
		LAKI-LAKI		PEREMPUAN		n(JIWA)	(%)
		n(JIWA)	(%)	n(JIWA)	(%)		
1	00-04	13,075	3.04	12,164	2.83	25,239	5.87
2	05-09	23,366	5.44	21,619	5.03	44,985	10.46
3	10-14	24,444	5.69	22,819	5.31	47,263	10.99
4	15-19	22,633	5.26	21,571	5.02	44,204	10.28
5	20-24	21,013	4.89	20,117	4.68	41,130	9.57
6	25-29	18,065	4.20	17,564	4.09	35,629	8.29
7	30-34	18,629	4.33	17,824	4.15	36,453	8.48
8	35-39	17,577	4.09	16,886	3.93	34,463	8.02
9	40-44	14,711	3.42	14,118	3.28	28,829	6.71
10	45-49	12,431	2.89	11,985	2.79	24,416	5.68
11	50-54	9,727	2.26	9,928	2.31	19,655	4.57
12	55-59	8,754	2.04	8,695	2.02	17,449	4.06
13	60-64	5,979	1.39	6,150	1.43	12,129	2.82
14	65-69	3,748	0.87	3,755	0.87	7,503	1.75
15	70-74	1,978	0.46	2,521	0.59	4,499	1.05
16	>75	2,600	0.60	3,458	0.80	6,058	1.41
JUMLAH		218,730	50.88	211,174	49.12	429,904	100

2.2. Penduduk Kabupaten Pasaman Barat menurut Usia Muda (0-14), Produktif (15-64) dan Tua (>= 65)

NO.	USIA NON PRODUKTIF DAN PRODUKTIF	JENIS KELAMIN		PENDUDUK	
		LAKI-LAKI	PEREMPUAN	n(JIWA)	(%)
		n(JIWA)	n(JIWA)		
1	00-14 Tahun (Usia Muda/Non Produktif)	59,702	55,450	115,152	26.79
2	15-65 Tahun (Usia Produktif)	150,484	145,796	296,280	68.92
3	>=65 Tahun (Usia Tua/Non Produktif)	8,544	9,928	18,472	4.30
KABUPATEN PASAMAN BARAT		218,730	211,174	429,904	100

2.3. Penduduk Kecamatan menurut Usia Produktif (15-64 TAHUN) dan Persentase Rasio Produktif

NO	KECAMATAN	USIA PRODUKTIF (15-64) TAHUN			PERSENTASE/RASIO	
		LAKI-LAKI	PEREMPUAN	PENDUDUK	PERSEN	RASIO
		n(JIWA)	n(JIWA)	n(JIWA)		
1	SUNGAI BEREMAS	9,178	8,786	17,964	3.52	104.46
2	LEMBAH MELINTANG	16,584	16,443	33,027	6.48	100.86
3	PASAMAN	25,819	25,078	50,897	9.98	102.95
4	TALAMAU	11,098	10,385	21,483	4.21	106.87
5	KINALI	24,952	23,999	48,951	9.60	103.97
6	GUNUNG TULEH	8,453	8,169	16,622	3.26	103.48
7	RANAH BATAHAN	9,375	9,106	18,481	3.62	102.95
8	KOTO BALINGKA	10,281	10,330	20,611	4.04	99.53
9	SUNGAI AUR	13,073	12,533	25,606	5.02	104.31
10	LUHAK NAN DUO	15,975	15,515	31,490	6.17	102.96
11	SASAK RANAH PESISIR	5,696	5,452	11,148	2.19	104.48
KABUPATEN PASAMAN BARAT		150,484	145,796	296,280	58.10	103.22

3. Penduduk Menurut Pendidikan Yang Ditamatkan

Penduduk Kabupaten Pasaman Barat menurut Pendidikan Ditamatkan dan Jenis Kelamin

NO	PENDIDIKAN TERAKHIR	JENIS KELAMIN				PENDUDUK	
		LAKI-LAKI		PEREMPUAN		n(JIWA)	(%)
		n(JIWA)	(%)	n(JIWA)	(%)		
1	TIDAK/BELUM SEKOLAH	57,449	13.36	53,922	12.54	111,371	26,20
2	BELUM TAMAT SD/SEDERAJAT	32,594	7.58	31,110	7.24	63,704	14,89
3	TAMAT SD/SEDERAJAT	51,250	11.92	50,661	11.78	101,911	23,57
4	SLTP/SEDERAJAT	35,668	8.30	33,854	7.87	69,522	16,17
5	SLTA/SEDERAJAT	35,058	8.15	31,133	7.24	66,191	15,27
6	DIPLOMA I/II	943	0.22	2,427	0.56	3,370	0,80
7	AKADEMI/DIPLOMA III/ SARJANA MUDA	1,256	0.29	2,543	0.59	3,799	0,86
8	DIPLOMA IV/STRATA I	4,300	1.00	5,408	1.26	9,708	2,18
9	STRATA-II	207	0.05	116	0.03	323	0,07
10	STRATA-III	5	0.00	0	0.00	5	0,00
JUMLAH		218,730	50.88	211,174	49.12	429,904	100

4. Penduduk Menurut Kelompok Umur dan Pendidikan Yang Ditamatkan

4.1. Penduduk Usia 7 Sampai 16 Tahun Tidak/Belum Sekolah menurut Kecamatan dan Jenis Kelamin

NO	KECAMATAN	USIA 7 SAMPAI 16 TAHUN TIDAK/BELUM SEKOLAH				PENDUDUK USIA 7-16 TAHUN	
		LAKI-LAKI		PEREMPUAN		n(JIWA)	(%)
		n(JIWA)	(%)	n(JIWA)	(%)		
1	SUNGAI BEREMAS	2,226	3.71	2,002	3.34	4,228	7.05
2	LEMBAH MELINTANG	3,832	6.39	3,574	5.96	7,406	12.35
3	PASAMAN	5,304	8.84	4,875	8.13	10,179	16.97
4	TALAMAU	1,887	3.15	1,787	2.98	3,674	6.12
5	KINALI	4,912	8.19	4,552	7.59	9,464	15.78
6	GUNUNG TULEH	1,658	2.76	1,504	2.51	3,162	5.27
7	RANAH BATAHAN	1,891	3.15	1,784	2.97	3,675	6.13
8	KOTO BALINGKA	2,311	3.85	2,133	3.56	4,444	7.41
9	SUNGAI AUR	2,971	4.95	2,611	4.35	5,582	9.31
10	LUHAK NAN DUO	3,193	5.32	2,881	4.80	6,074	10.13
11	SASAK RANAH PESISIR	1,068	1.78	1,029	1.72	2,097	3.50
KABUPATEN PASAMAN BARAT		31,253	52.10	28,732	47.90	59,985	100

4.2. Penduduk Usia 7 Tahun Lebih Menurut Pendidikan Ditamatkan dan Jenis Kelamin

NO	PENDIDIKAN TERAKHIR	PENDUDUK USIA 7 TAHUN KE ATAS				TOTAL	
		LAKI-LAKI		PEREMPUAN			
	PENDIDIKAN	n(JIWA)	(%)	n(JIWA)	(%)	n(JIWA)	(%)
1	TIDAK/BLM SEKOLAH	31,055	7.22	29,375	6.83	64,027	14.89
2	BELUM TAMAT SD/SEDERAJAT	32,317	7.52	30,874	7.18	63,807	14.84
3	TAMAT SD/SEDERAJAT	51,227	11.92	50,643	11.78	101,660	23.65
4	SLTP/SEDERAJAT	35,658	8.29	33,847	7.87	69,169	16.09
5	SLTA/SEDERAJAT	35,058	8.15	31,133	7.24	65,644	15.27
6	DIPLOMA I/II	943	0.22	2,427	0.56	3,496	0.81
7	AKADEMI/DIPLOMA III/SARJANA MUDA	1,256	0.29	2,543	0.59	3,642	0.85
8	DIPLOMA IV/STRATA I	4,300	1.00	5,408	1.26	9,067	2.11
9	STRATA-II	207	0.05	116	0.03	294	0.07
10	STRATA-III	5	0.00	0	0.00	3	0.00
JUMLAH		192,026	44.67	186,366	43.35	380,809	88.58

4.3. Penduduk Tamat SLTP dan SLTA/Sederajat menurut Kelompok Umur dan Jenis Kelamin

NO	KELOMPOK UMUR	JENIS PENDIDIKAN					
		SLTP/ SEDERAJAT			SLTA/ SEDERAJAT		
		LAKI-LAKI	PEREMPUAN	JUMLAH	LAKI-LAKI	PEREMPUAN	JUMLAH
1	10-14	115	113	228	13	10	23
2	15-19	1,491	1,853	3,344	302	425	727
3	20-24	7,808	7,997	15,805	2,992	4,373	7,365
4	25-29	4,504	4,049	8,553	6,940	7,210	14,150
5	30-34	4,801	4,564	9,365	6,120	5,239	11,359
6	35-39	4,672	4,513	9,185	5,344	4,237	9,581
7	40-44	3,960	3,641	7,601	4,231	3,397	7,628
8	45-49	3,092	2,696	5,788	3,674	2,740	6,414
9	50-54	1,736	1,557	3,293	2,513	1,522	4,035
10	55-59	1,463	1,252	2,715	1,253	857	2,110
11	60-64	956	819	1,775	723	556	1,279
12	65-69	541	367	908	468	275	743
13	70-74	237	230	467	233	153	386
14	>=75	276	182	458	252	139	391
JUMLAH		35,652	33,833	69,485	35,058	31,133	66,191

4.4. Penduduk Tamat Diploma I/II dan Akademi/Diploma III/Sarjana Muda serta Strata I menurut Kelompok Umur dan Jenis Kelamin

NO	KELOMPOK UMUR	JENIS PENDIDIKAN								
		DIPLOMA I/II			AKADEMI/D3/SARMUD			DIPLOMA IV/STRATA I		
		LAKI-LAKI	PEREMPUAN	JUMLAH	LAKI-LAKI	PEREMPUAN	JUMLAH	LAKI-LAKI	PEREMPUAN	JUMLAH
1	20-24	15	22	37	20	102	122	46	153	199
2	25-29	88	234	322	174	683	857	658	1,317	1,975
3	30-34	237	807	1,044	284	673	957	963	1,375	2,338
4	35-39	182	532	714	240	499	739	685	933	1,618
5	40-44	74	237	311	157	223	380	499	551	1,050
6	45-49	92	166	258	120	139	259	498	512	1,010
7	50-54	88	175	263	102	110	212	509	347	856
8	55-59	65	122	187	71	67	138	269	163	432
9	60-64	53	73	126	39	21	60	115	36	151
10	65-69	27	39	66	22	14	36	35	11	46
11	70-74	16	12	28	13	8	21	13	5	18
12	>=75	5	6	11	13	4	17	10	5	15
JUMLAH		942	2,425	3,367	1,255	2,543	3,798	4,300	5,408	9,708

4.5. Penduduk Tamat Strata II dan Strata III menurut Kelompok Umur dan Jenis Kelamin

NO	KELOMPOK UMUR	JENIS PENDIDIKAN					
		STRATA II			STRATA III		
		LAKI-LAKI	PEREMPUAN	JUMLAH	LAKI-LAKI	PEREMPUAN	JUMLAH
1	25-29	17	13	30	0	0	0
2	30-34	29	30	59	0	0	0
3	35-39	26	20	46	1	0	1
4	40-44	33	15	48	0	0	0
5	45-49	30	15	45	0	0	0
6	50-54	37	16	53	2	0	2
7	55-59	25	6	31	0	0	0
8	60-64	8	0	8	0	0	0
9	65-69	1	1	2	0	0	0
10	70-74	1	0	1	0	0	0
JUMLAH		207	116	323	3	0	3

5. Penduduk Menurut Pekerjaan

Penduduk Kabupaten Pasaman Barat Menurut Jenis Pekerjaan dan Jenis Kelamin

NO	JENIS PEKERJAAN	JENIS KELAMIN				PENDUDUK	
		LAKI-LAKI		PEREMPUAN		n(JIWA)	(%)
		n(JIWA)	(%)	n(JIWA)	(%)		
1	BELUM/TIDAK BEKERJA	62,982	14.6502	56,912	13.2383	119,894	27.8886
2	MENGURUS RUMAH TANGGA	200	0.0465	74,692	17.3741	74,892	17.4206
3	PELAJAR/MAHASISWA	48,285	11.2316	43,264	10.0636	91,549	21.2952
4	PENSIUNAN	630	0.1465	276	0.0642	906	0.2107
5	PEGAWAI NEGERI SIPIL (PNS)	2,246	0.5224	2,901	0.6748	5,147	1.1972
6	TENTARA NASIONAL INDONESIA (TNI)	197	0.0458	5	0.0012	202	0.0470
7	KEPOLISIAN RI (POLRI)	448	0.1042	10	0.0023	458	0.1065
8	PERDAGANGAN	1,711	0.3980	517	0.1203	2,228	0.5183
9	PETANI/PEKEBUN	54,073	12.5779	20,932	4.8690	75,005	17.4469
10	PETERNAK	42	0.0098	9	0.0021	51	0.0119
11	NELAYAN/PERIKANAN	4,778	1.1114	39	0.0091	4,817	1.1205
12	INDUSTRI	13	0.0030	3	0.0007	16	0.0037
13	KONSTRUKSI	45	0.0105	5	0.0012	50	0.0116
14	TRANSPORTASI	97	0.0226	0	0.0000	97	0.0226
15	KARYAWAN SWASTA	11,646	2.7090	2,617	0.6087	14,263	3.3177
16	KARYAWAN BUMN	591	0.1375	162	0.0377	753	0.1752
17	KARYAWAN BUMD	47	0.0109	13	0.0030	60	0.0140
18	KARYAWAN HONORER	909	0.2114	1,416	0.3294	2,325	0.5408
19	BURUH HARIAN LEPAS	1,069	0.2487	140	0.0326	1,209	0.2812
20	BURUH TANI/PERKEBUNAN	2,271	0.5283	632	0.1470	2,903	0.6753
21	BURUH NELAYAN/PERIKANAN	191	0.0444	10	0.0023	201	0.0468
22	BURUH PETERNAKAN	20	0.0047	3	0.0007	23	0.0054

23	PEMBANTU RUMAH TANGGA	3	0.0007	69	0.0161	72	0.0167
24	TUKANG CUKUR	25	0.0058	0	0.0000	25	0.0058
25	TUKANG LISTRIK	27	0.0063	0	0.0000	27	0.0063
26	TUKANG BATU	159	0.0370	0	0.0000	159	0.0370
27	TUKANG KAYU	351	0.0816	3	0.0007	354	0.0823
28	TUKANG SOL SEPATU	1	0.0002	0	0.0000	1	0.0002
29	TUKANG LAS/PANDAI BESI	67	0.0156	0	0.0000	67	0.0156
30	TUKANG JAHIT	63	0.0147	64	0.0149	127	0.0295
31	TUKANG GIGI	3	0.0007	1	0.0002	4	0.0009
32	PENATA RIAS	0	0.0000	13	0.0030	13	0.0030
33	PENATA BUSANA	0	0.0000	1	0.0002	1	0.0002
34	PENATA RAMBUT	18	0.0042	6	0.0014	24	0.0056
35	MEKANIK	201	0.0468	0	0.0000	201	0.0468
36	SENIMAN	11	0.0026	0	0.0000	11	0.0026
37	TABIB	4	0.0009	0	0.0000	4	0.0009
38	PARAJI	7	0.0016	0	0.0000	7	0.0016
39	PERANCANG BUSANA	1	0.0002	0	0.0000	1	0.0002
40	PENTERJEMAH	1	0.0002	0	0.0000	1	0.0002
41	IMAM MASJID	14	0.0033	0	0.0000	14	0.0033
42	PENDETA	0	0.0000	1	0.0002	1	0.0002
43	PASTOR	1	0.0002	0	0.0000	1	0.0002
44	WARTAWAN	25	0.0058	3	0.0007	28	0.0065
45	USTADZ/MUBALIGH	34	0.0079	0	0.0000	34	0.0079
46	JURU MASAK	1	0.0002	7	0.0016	8	0.0019
47	ANGGOTA DPR RI	1	0.0002	0	0.0000	1	0.0002
48	ANGGOTA DPD RI	2	0.0005	0	0.0000	2	0.0005
49	ANGGOTA BPK	1	0.0002	1	0.0002	2	0.0005
50	DUTA BESAR	1	0.0002	0	0.0000	1	0.0002

51	BUPATI	1	0.0005	0	0.0000	1	0.0005
52	WAKIL BUPATI	1	0.0002	0	0.0000	1	0.0002
53	ANGGOTA DPRD PROP.	1	0.0002	0	0.0000	1	0.0002
54	ANGGOTA DPRD KAB./KOTA	28	0.0065	2	0.0005	30	0.0070
55	DOSEN	27	0.0063	20	0.0047	47	0.0109
56	GURU	614	0.1428	2,005	0.4664	2,619	0.6092
57	PENGACARA	6	0.0014	1	0.0002	7	0.0016
58	NOTARIS	4	0.0009	2	0.0005	6	0.0014
59	ARSITEK	4	0.0009	2	0.0005	6	0.0014
60	AKUNTAN	1	0.0002	0	0.0000	1	0.0002
61	KONSULTAN	16	0.0037	1	0.0002	17	0.0040
62	DOKTER	23	0.0054	39	0.0091	62	0.0144
63	BIDAN	0	0.0000	475	0.1105	475	0.1105
64	PERAWAT	39	0.0091	227	0.0528	266	0.0619
65	APOTEKER	4	0.0009	13	0.0030	17	0.0040
66	PSIKIATER/PSIKOLOG	1	0.0002	0	0.0000	1	0.0002
67	PELAUT	15	0.0035	0	0.0000	15	0.0035
68	PENELITI	8	0.0019	0	0.0000	8	0.0019
69	SOPIR	1,049	0.2440	5	0.0012	1,054	0.2452
70	PARANORMAL	2	0.0005	0	0.0000	2	0.0005
71	PEDAGANG	1,540	0.3582	500	0.1163	2,040	0.4745
72	PERANGKAT DESA	27	0.0063	3	0.0007	30	0.0070
73	KEPALA DESA	16	0.0037	0	0.0000	16	0.0037
74	BIARAWAN/BIARAWATI	0	0.0000	2	0.0005	2	0.0005
75	WIRASWASTA	21,738	5.0565	3,126	0.7271	24,864	5.7836
76	PEKERJAAN LAINNYA	53	0.0121	23	0.0054	76	0.0174
JUMLAH		218,731	50.8790	211,173	49.1210	429,904	100

6. Penduduk Menurut Agama

Penduduk Kecamatan menurut Agama

NO	KECAMATAN	PENDUDUK UK (Jiwa)	A G A M A											
			Islam		Kristen		Katholik		Hindu		Budha		Kepercayaan	
			(Jiwa)	(%)	(Jiwa)	(%)	(Jiwa)	(%)	(Jiwa)	(%)	(Jiwa)	(%)	(Jiwa)	(%)
1	SUNGAI BEREMAS	26,395	26,063	6.0625	309	0.0719	23	0.0054	0	0.0000	0	0.0000	0	0.0000
2	LEMBAH MELINTANG	48,704	48,637	11.3135	66	0.0154	-	0.0000	0	0.0000	1	0.0002	0	0.0000
3	PASAMAN	73,865	72,472	16.8577	1,222	0.2842	148	0.0344	2	0.0005	1	0.0002	20	0.0047
4	TALAMAU	30,737	30,730	7.1481	2	0.0005	5	0.0012	0	0.0000	0	0.0000	0	0.0000
5	KINALI	70,860	68,600	15.9571	1,440	0.3350	814	0.1893	1	0.0002	0	0.0000	5	0.0012
6	GUNUNG TULEH	24,293	24,268	5.6450	25	0.0058	-	0.0000	0	0.0000	0	0.0000	0	0.0000
7	RANAH BATAHAN	26,499	26,482	6.1600	17	0.0040	-	0.0000	0	0.0000	0	0.0000	0	0.0000
8	KOTO BALINGKA	29,971	29,726	6.9146	233	0.0542	12	0.0028	0	0.0000	0	0.0000	0	0.0000
9	SUNGAI AUR	37,488	35,167	8.1802	2,105	0.4896	214	0.0498	0	0.0000	2	0.0005	0	0.0000
10	LUHAK NAN DUO	45,380	42,086	9.7896	1,579	0.3673	1,713	0.3985	0	0.0000	2	0.0005	0	0.0000
11	SASAK RANAH PESISIR	15,712	15,336	3.5673	372	0.0865	4	0.0009	0	0.0000	0	0.0000	0	0.0000
KABUPATEN PASAMAN BARAT		429,904	419,567	97.5955	7,370	1.7143	2,933	0.6822	3	0.0007	6	0.0014	25	0.0058

7. Penduduk Menurut Status Perkawinan

Penduduk Kecamatan menurut Status Perkawinan

NO	KECAMATAN	STATUS PERKAWINAN								PENDUDUK (Jiwa)
		BELUM KAWIN		KAWIN		CERAI HIDUP		CERAI MATI		
		(Jiwa)	(%)	(Jiwa)	(%)	(Jiwa)	(%)	(Jiwa)	(%)	
1	SUNGAI BEREMAS	14,822	3.45	10,637	2.47	175	0.04	761	0.18	26,395
2	LEMBAH MELINTANG	27,796	6.47	18,601	4.33	492	0.11	1,815	0.42	48,704
3	PASAMAN	37,032	8.61	33,615	7.82	846	0.20	2,372	0.55	73,865
4	TALAMAU	15,787	3.67	13,127	3.05	320	0.07	1,503	0.35	30,737
5	KINALI	35,742	8.31	32,658	7.60	492	0.11	1,968	0.46	70,860
6	GUNUNG TULEH	12,853	2.99	10,054	2.34	251	0.06	1,135	0.26	24,293
7	RANAH BATAHAN	14,046	3.27	11,181	2.60	234	0.05	1,038	0.24	26,499
8	KOTO BALINGKA	16,425	3.82	12,216	2.84	284	0.07	1,046	0.24	29,971
9	SUNGAI AUR	20,461	4.76	15,321	3.56	373	0.09	1,333	0.31	37,488
10	LUHAK NAN DUO	22,508	5.24	20,909	4.86	410	0.10	1,553	0.36	45,380
11	SASAK RANAH PESISIR	8,023	1.87	7,035	1.64	137	0.03	517	0.12	15,712
	KABUPATEN PASAMAN BARAT	225,495	52.45	185,354	43.12	4,014	0.93	15,041	3.50	429,904

8. Penduduk Menurut Jenis Kecacatan

Penduduk Kecamatan Menurut Jenis Kecacatan

NO	KECAMATAN	PENDUDUK	PENYANDANG CACAT						TOTAL	
			Fisik	Netra/ Buta	Rungu/ Wicara	Mental/ Jiwa	Fisik & Mental	Lainnya	(Jiwa)	(%)
			(Jiwa)	(Jiwa)	(Jiwa)	(Jiwa)	(Jiwa)	(Jiwa)		
1	SUNGAI BEREMAS	26,395	2	2	2	2	1	1	10	0.038
2	LEMBAH MELINTANG	48,704	5	4	4	6	2	4	25	0.051
3	PASAMAN	73,865	9	3	7	6	3	3	31	0.042
4	TALAMAU	30,737	7	7	7	14	6	4	45	0.146
5	KINALI	70,860	7	2	3	9	3	2	26	0.037
6	GUNUNG TULEH	24,293	2	1	6	4	0	2	15	0.062
7	RANAH BATAHAN	26,499	3	4	3	0	1	4	15	0.057
8	KOTO BALINGKA	29,971	2	1	2	3	3	4	15	0.050
9	SUNGAI AUR	37,488	3	2	2	6	0	3	16	0.043
10	LUHAK NAN DUO	45,380	4	1	2	5	8	4	24	0.053
11	SASAK RANAH PESISIR	15,712	2	1	2	5	0	1	11	0.070
KABUPATEN PASAMAN BARAT		429,904	46	28	40	60	27	32	233	0.054

B. KUANTITAS KELUARGA

1. Penduduk Menurut Keanggotaan Keluarga

1.1. Penduduk Kecamatan menurut Status Hubungan dalam Keluarga

NO	KECAMATAN	STATUS HUBUNGAN DALAM KELUARGA											JUMLAH PENDUDUK
		Kep. Keluarga	Suami	Istri	Anak	Menantu	Cucu	Orangtua	Mertua	Famili Lain	Pembantu	Lainnya	
		(Jiwa)	(Jiwa)	(Jiwa)	(Jiwa)	(Jiwa)	(Jiwa)	(Jiwa)	(Jiwa)	(Jiwa)	(Jiwa)	(Jiwa)	
1	SUNGAI BEREMAS	6,341	0	5,216	14,518	2	61	31	11	201	0	14	26,395
2	LEMBAH MELINTANG	11,629	1	9,086	27,329	2	130	146	63	310	2	6	48,704
3	PASAMAN	19,740	2	16,376	36,022	7	215	276	319	888	2	18	73,865
4	TALAMAU	8,024	0	6,361	15,153	7	155	165	272	578	1	21	30,737
5	KINALI	18,560	0	15,923	34,940	8	135	250	195	828	4	17	70,860
6	GUNUNG TULEH	6,354	0	4,889	12,569	1	86	118	76	195	0	5	24,293
7	RANAH BATAHAN	6,936	1	5,451	13,754	3	59	81	28	177	1	8	26,499
8	KOTO BALINGKA	7,517	3	5,912	16,092	2	78	54	70	223	5	15	29,971
9	SUNGAI AUR	9,628	2	7,420	19,866	5	83	93	44	341	1	5	37,488
10	LUHAK NAN DUO	12,290	0	10,223	21,946	2	135	186	157	438	1	2	45,380
11	SASAK RANAH PESISIR	4,157	0	3,413	7,829	0	34	41	59	173	4	2	15,712
KABUPATEN PASAMAN BARAT		111,176	9	90,270	220,018	39	1,171	1,441	1,294	4,352	21	113	429,904

1.2. Penduduk dan Kepala Keluarga serta Rata-Rata Jumlah Anggota Keluarga Menurut Kecamatan

NO	KECAMATAN	PENDUDUK	KEPALA KELUARGA		RATA-RATA
			n(JIWA)	n(JIWA)	(%)
					n(JIWA)
1	SUNGAI BEREMAS	26,395	6,341	1.47	4.16
2	LEMBAH MELINTANG	48,704	11,629	2.71	4.19
3	PASAMAN	73,865	19,740	4.59	3.74
4	TALAMAU	30,737	8,024	1.87	3.83
5	KINALI	70,860	18,560	4.32	3.82
6	GUNUNG TULEH	24,293	6,354	1.48	3.82
7	RANAH BATAHAN	26,499	6,936	1.61	3.82
8	KOTO BALINGKA	29,971	7,517	1.75	3.99
9	SUNGAI AUR	37,488	9,628	2.24	3.89
10	LUHAK NAN DUO	45,380	12,290	2.86	3.69
11	SASAK RANAH PESISIR	15,712	4,157	0.97	3.78
KABUPATEN PASAMAN BARAT		429,904	111,176	25.86	3.87

2. Penduduk Menurut Kepala Keluarga

2.1. Kepala Keluarga Kabupaten Pasaman Barat Menurut Status Perkawinan dan Jenis Kelamin

NO	STATUS PERKAWINAN	LAKI-LAKI		PEREMPUAN		JUMLAH	KEPALA KELUARGA	
		n(JIWA)	(%)	n(JIWA)	(%)	n(JIWA)	n(JIWA)	(%)
1	BELUM KAWIN	123,229	28.66	102,266	23.79	225,495	1,350	0.31
2	KAWIN	92,781	21.58	92,573	21.53	185,354	94,094	21.89
3	CERAI HIDUP	805	0.19	3,209	0.75	4,014	3,428	0.80
4	CERAI MATI	1,915	0.45	13,126	3.05	15,041	12,304	2.86
JUMLAH		218,730	50.88	211,174	49.12	429,904	111,176	25.86

2.2. Proporsi Kepala Keluarga Kecamatan menurut Jenis Kelamin

NO	KECAMATAN	PENDUDUK	KEPALA KELUARGA			
			LAKI-LAKI	PEREMPUAN	JUMLAH	
		n(JIWA)	n(JIWA)	n(JIWA)	n(JIWA)	(%)
1	SUNGAI BEREMAS	26,395	5,429	912	6,341	1.47
2	LEMBAH MELINTANG	48,704	9,569	2,060	11,629	2.71
3	PASAMAN	73,865	17,208	2,532	19,740	4.59
4	TALAMAU	30,737	6,774	1,250	8,024	1.87
5	KINALI	70,860	16,453	2,107	18,560	4.32
6	GUNUNG TULEH	24,293	5,245	1,109	6,354	1.48
7	RANAH BATAHAN	26,499	5,824	1,112	6,936	1.61
8	KOTO BALINGKA	29,971	6,285	1,232	7,517	1.75
9	SUNGAI AUR	37,488	8,072	1,556	9,628	2.24
10	LUHAK NAN DUO	45,380	10,758	1,532	12,290	2.86
11	SASAK RANAH PESISIR	15,712	3,634	523	4,157	0.97
KABUPATEN PASAMAN BARAT		429,904	95,251	15,925	111,176	25.86

3. Penduduk Menurut Kepala Keluarga, Pendidikan, dan Pekerjaan

3.1. Kepala Keluarga Kabupaten Pasaman Barat menurut Pendidikan Ditamatkan dan Jenis Kelamin

NO	PENDIDIKAN TERAKHIR	JENIS KELAMIN				KEPALA KELUARGA	
		LAKI-LAKI		PEREMPUAN		n(JIWA)	(%)
		n(JIWA)	(%)	n(JIWA)	(%)		
1	TIDAK/BELUM SEKOLAH	2,017	1.81	1,356	1.22	3,373	3.03
2	BELUM TAMAT SD/SEDERAJAT	4,455	4.01	1,751	1.57	6,206	5.58
3	TAMAT SD/SEDERAJAT	35,743	32.15	8,058	7.25	43,801	39.40
4	SLTP/SEDERAJAT	21,877	19.68	2,308	2.08	24,185	21.75
5	SLTA/SEDERAJAT	25,366	22.82	1,964	1.77	27,330	24.58
6	DIPLOMA I/II	806	0.72	161	0.14	967	0.87
7	AKADEMI/DIPLOMA III/SARJANA	1,069	0.96	92	0.08	1,161	1.04
8	DIPLOMA IV/STRATA I	3,724	3.35	231	0.21	3,955	3.56
9	STRATA-II	191	0.17	4	0.00	195	0.18
10	STRATA-III	3	0.00	0	0.00	3	0.00
.JUMLAH		95,251	85.68	15,925	14.32	111,176	100

3.2. Kepala Keluarga Kabupaten Pasaman Barat menurut Jenis Pekerjaan dan Jenis Kelamin

NO	JENIS PEKERJAAN	JENS KELAMIN				KEPALA KELUARGA	
		LAKI-LAKI		PEREMPUAN		n(JIWA)	(%)
		n(JIWA)	(%)	n(JIWA)	(%)		
1	BELUM TIDAK BEKERJA	408	0.367	466	0.419	874	0.786
2	MENGURUS RUMAH TANGGA	119	0.107	6,743	6.065	6,862	6.172
3	PELAJAR MAHASISWA	183	0.165	85	0.076	268	0.241
4	PENSIUNAN	607	0.546	112	0.101	719	0.647
5	PEGAWAI NEGERI SIPIL	2,194	1.973	267	0.240	2,461	2.214
6	TENTARA NASIONAL INDONESIA	170	0.153	1	0.001	171	0.154
7	KEPOLISIAN_RI	418	0.376	0	0.000	418	0.376
8	PERDAGANGAN	1,550	1.394	163	0.147	1,713	1.541
9	PETANI PEKEBUN	48,594	43.709	6,904	6.210	55,498	49.919
10	PETERNAK	27	0.024	1	0.001	28	0.025
11	NELAYAN PERIKANAN	4,210	3.787	14	0.013	4,224	3.799
12	INDUSTRI	11	0.010	1	0.001	12	0.011
13	KONSTRUKSI	41	0.037	0	0.000	41	0.037
14	TRANSPORTASI	82	0.074	0	0.000	82	0.074
15	KARYAWAN SWASTA	10,069	9.057	221	0.199	10,290	9.256
16	KARYAWAN BUMN	577	0.519	15	0.013	592	0.532
17	KARYAWAN BUMD	43	0.039	0	0.000	43	0.039
18	KARYAWAN HONORER	790	0.711	47	0.042	837	0.753
19	BURUH HARIAN LEPAS	756	0.680	37	0.033	793	0.713
20	BURUH TANI PERKEBUNAN	2,028	1.824	189	0.170	2,217	1.994
21	BURUH NELAYAN PERIKANAN	155	0.139	6	0.005	161	0.145
22	BURUH PETERNAKAN	19	0.017	0	0.000	19	0.017
23	PEMBANTU RUMAH TANGGA	1	0.001	9	0.008	10	0.009
24	TUKANG CUKUR	24	0.022	0	0.000	24	0.022
25	TUKANG LISTRIK	24	0.022	0	0.000	24	0.022
26	TUKANG BATU	145	0.130	0	0.000	145	0.130

27	TUKANG KAYU	304	0.273	1	0.001	305	0.274
28	TUKANG SOL SEPATU	1	0.001	0	0.000	1	0.001
29	TUKANG LAS PANDAI BESI	60	0.054	0	0.000	60	0.054
30	TUKANG JAHIT	56	0.050	13	0.012	69	0.062
31	TUKANG GIGI	3	0.003	0	0.000	3	0.003
32	PENATA RIAS	0	0.000	2	0.002	2	0.002
33	PENATA BUSANA	0	0.000	1	0.001	1	0.001
34	PENATA RAMBUT	14	0.013	1	0.001	15	0.013
35	MEKANIK	170	0.153	0	0.000	170	0.153
36	SENIMAN	9	0.008	0	0.000	9	0.008
37	TABIB	4	0.004	0	0.000	4	0.004
38	PARAJI	3	0.003	0	0.000	3	0.003
39	PERANCANG BUSANA	1	0.001	0	0.000	1	0.001
40	PENTERJEMAH	1	0.001	0	0.000	1	0.001
41	IMAM MESJID	14	0.013	0	0.000	14	0.013
42	PENDETA	0	0.000	1	0.001	1	0.001
43	PASTOR	1	0.001	0	0.000	1	0.001
44	WARTAWAN	24	0.022	1	0.001	25	0.022
45	USTADZ / MUBALIGH	33	0.030	0	0.000	33	0.030
46	ANGGOTA DPR RI	1	0.001	0	0.000	1	0.001
47	ANGGOTA DPD	2	0.002	0	0.000	2	0.002
48	ANGGOTA BPK	1	0.001	0	0.000	1	0.001
49	DUTA BESAR	1	0.001	0	0.000	1	0.001
50	BUPATI	1	0.001	0	0.000	1	0.001
51	WAKIL BUPATI	1	0.001	0	0.000	1	0.001
52	ANGGOTA DPRD PROVINSI	1	0.001	0	0.000	1	0.001
53	ANGGOTA DPRD KABUPATEN KOTA	28	0.025	0	0.000	28	0.025
54	DOSEN	22	0.020	1	0.001	23	0.021
55	GURU	579	0.521	102	0.092	681	0.613
56	PENGACARA	6	0.005	0	0.000	6	0.005
57	NOTARIS	4	0.004	0	0.000	4	0.004

58	ARSITEK	4	0.004	0	0.000	4	0.004
59	KONSULTAN	16	0.014	0	0.000	16	0.014
60	DOKTER	18	0.016	1	0.001	19	0.017
61	BIDAN	0	0.000	14	0.013	14	0.013
62	PERAWAT	38	0.034	8	0.007	46	0.041
63	APOTEKER	4	0.004	0	0.000	4	0.004
64	PSIKIATER PSIKOLOG	1	0.001	0	0.000	1	0.001
65	PELAUT	15	0.013	0	0.000	15	0.013
66	PENELITI	7	0.006	0	0.000	7	0.006
67	SOPIR	969	0.872	2	0.002	971	0.873
68	PARANORMAL	2	0.002	0	0.000	2	0.002
69	PEDAGANG	1,432	1.288	140	0.126	1,572	1.414
70	PERANGKAT DESA	25	0.022	0	0.000	25	0.022
71	KEPALA DESA	16	0.014	0	0.000	16	0.014
72	BIARAWATI	0	0.000	2	0.002	2	0.002
73	WIRASWASTA	18,076	16.259	350	0.315	18,426	16.574
74	LAINNYA	38	0.034	4	0.004	42	0.038
JUMLAH		95,251	85.676	15,925	14.324	111,176	100

C. KEPEMILIKAN DOKUMEN

1. Kartu Keluarga

Proporsi Penduduk Kecamatan menurut Kepemilikan Kartu Keluarga

NO	KECAMATAN	KEPEMILIKAN KARTU KELUARGA (KK)				KARTU KELUARGA	
		SUDAH CETAK KK		BELUM CETAK KK			
		n(Klrg)	(%)	n(Klrg)	(%)	n(Klrg)	(%)
1	SUNGAI BEREMAS	5,382	4.97	864	0.80	6,246	86.17
2	LEMBAH MELINTANG	9,410	8.68	1,944	1.79	11,354	82.88
3	PASAMAN	16,849	15.55	2,396	2.21	19,245	87.55
4	TALAMAU	6,658	6.14	1,184	1.09	7,842	84.90
5	KINALI	16,095	14.85	1,952	1.80	18,047	89.18
6	GUNUNG TULEH	5,165	4.77	1,047	0.97	6,212	83.15
7	RANAH BATAHAN	5,707	5.27	1,006	0.93	6,713	85.01
8	KOTO BALINGKA	6,201	5.72	1,154	1.06	7,355	84.31
9	SUNGAI AUR	7,921	7.31	1,401	1.29	9,322	84.97
10	LUHAK NAN DUO	10,579	9.76	1,417	1.31	11,996	88.19
11	SASAK RANAH PESISIR	3,562	3.29	467	0.43	4,029	88.41
	KABUPATEN PASAMAN BARAT	93,529	86.31	14,832	13.69	108,361	86.31

2. Kartu Tanda Penduduk

Proporsi Penduduk Kecamatan menurut Kepemilikan dan Wajib KTP

NO	KECAMATAN	Penduduk Wajib KTP	Kepemilikan KTP-el	Persentase kepemilikan KTP-el
1	SUNGAI BEREMAS	17,340	14,046	81.00
2	LEMBAH MELINTANG	32,402	26,208	80.88
3	PASAMAN	50,756	41,133	81.04
4	TALAMAU	22,154	16,950	76.51
5	KINALI	48,573	36,938	76.05
6	GUNUNG TULEH	16,745	13,433	80.22
7	RANAH BATAHAN	18,512	14,347	77.50
8	KOTO BALINGKA	20,213	14,950	73.96
9	SUNGAI AUR	25,125	18,260	72.68
10	LUHAK NAN DUO	31,715	26,513	83.60
11	SASAK RANAH PESISIR	11,163	8,634	77.34
	KABUPATEN PASAMAN BARAT	294,698	231,412	78.53

3. Akta Kelahiran
Proporsi Penduduk Kecamatan Menurut Kepemilikan Akta Kelahiran dan Jenis Kelamin

NO	KECAMATAN	KEPEMILIKAN AKTA KELAHIRAN								JUMLAH PENDUDUK		PERSENTASE	
		ADA				BELUM				LK	PR	PEMILIK AKTA KLH.	PERSEN
		LK		PR		LK		PR		n	n		
		n	%	n	%	n	%	n	%	n	n	n	%
1	SUNGAI BEREMAS	4,130	0.96	4,029	0.94	9,443	2.20	8,793	2.05	13,573	12,822	8,159	1.90
2	LEMBAH MELINTANG	8,118	1.89	8,165	1.90	16,312	3.79	16,109	3.75	24,430	24,274	16,283	3.79
3	PASAMAN	10,657	2.48	10,859	2.53	26,918	6.26	25,431	5.92	37,575	36,290	21,516	5.00
4	TALAMAU	4,193	0.98	4,121	0.96	11,537	2.68	10,886	2.53	15,730	15,007	8,314	1.93
5	KINALI	8,736	2.03	8,702	2.02	27,562	6.41	25,860	6.02	36,298	34,562	17,438	4.06
6	GUNUNG TULEH	3,918	0.91	3,846	0.89	8,425	1.96	8,104	1.89	12,343	11,950	7,764	1.81
7	RANAH BATAHAN	3,654	0.85	3,568	0.83	9,768	2.27	9,509	2.21	13,422	13,077	7,222	1.68
8	KOTO BALINGKA	4,679	1.09	4,657	1.08	10,362	2.41	10,273	2.39	15,041	14,930	9,336	2.17
9	SUNGAI AUR	5,827	1.36	5,886	1.37	13,297	3.09	12,478	2.90	19,124	18,364	11,713	2.72
10	LUHAK NAN DUO	6,254	1.45	6,206	1.44	16,893	3.93	16,027	3.73	23,147	22,233	12,460	2.90
11	SASAK RANAH PESISIR	2,206	0.51	2,188	0.51	5,841	1.36	5,477	1.27	8,047	7,665	4,394	1.02
	KABUPATEN PASAMAN BARAT	62,372	14.51	62,227	14.47	156,358	36.37	148,947	34.65	218,730	211,174	124,599	28.98

4. Akta Perkawinan/Surat Nikah

4.1. Proporsi Penduduk Kabupaten Pasaman Barat Menurut Kepemilikan Akta Perkawinan/Surat Nikah

NO	KECAMATAN	KEPEMILIKAN AKTA PERKAWINAN								PENDUDUK STATUS KAWIN		PERSENTASE	
		ADA				BELUM				LAKI-LAKI	PEREMPUAN	PENDUDUK BERSTATUS KAWIN	KEPEMILIKAN AKTA KAWIN / BUKU NIKAH
		LAK-LAKI		PEREMPUAN		LAK-LAKI		PEREMPUAN					
		n(JIWA)	%	n(JIWA)	%	n(JIWA)	%	n(JIWA)	%	n(JIWA)	n(JIWA)	n(JIWA)	%
1	SUNGAI BEREMAS	1,036	0.56	954	0.51	4,263	2.30	4,384	2.37	5,299	5,338	10,637	1.07
2	LEMBAH MELINTANG	1,414	0.76	1,273	0.69	7,877	4.25	8,037	4.34	9,291	9,310	18,601	1.45
3	PASAMAN	2,747	1.48	2,489	1.34	14,113	7.61	14,266	7.70	16,860	16,755	33,615	2.82
4	TALAMAU	1,431	0.77	1,327	0.72	5,159	2.78	5,210	2.81	6,590	6,537	13,127	1.49
5	KINALI	2,729	1.47	2,545	1.37	13,563	7.32	13,821	7.46	16,292	16,366	32,658	2.85
6	GUNUNG TULEH	1,058	0.57	949	0.51	3,977	2.15	4,070	2.20	5,035	5,019	10,054	1.08
7	RANAH BATAHAN	862	0.47	795	0.43	4,738	2.56	4,786	2.58	5,600	5,581	11,181	0.89
8	KOTO BALINGKA	1,148	0.62	1,081	0.58	4,945	2.67	5,042	2.72	6,093	6,123	12,216	1.20
9	SUNGAI AUR	1,253	0.68	1,145	0.62	6,409	3.46	6,514	3.51	7,662	7,659	15,321	1.29
10	LUHAK NAN DUO	2,478	1.34	2,312	1.25	8,032	4.33	8,087	4.36	10,510	10,399	20,909	2.58
11	SASAK RANAH PESISIR	580	0.31	540	0.29	2,969	1.60	2,946	1.59	3,549	3,486	7,035	0.60
KABUPATEN PASAMAN BARAT		16,736	9.03	15,410	8.31	76,045	41.03	77,163	41.63	92,781	92,573	185,354	17.34

4.2. Proporsi Penduduk Kabupaten Pasaman Barat Menurut Kepemilikan Akta Perkawinan/Surat Nikah, Kelompok Umur, dan Jenis Kelamin

NO	KELOMPOK UMUR	KEPEMILIKAN AKTA PERKAWINAN								PENDUDUK STATUS KAWIN			KEPEMILIKAN AKTA KAWIN/ BUKU NIKAH
		ADA				BELUM				LAKI-LAKI	PEREMPUAN	JUMLAH	
		LAK-LAKI		PEREMPUAN		LAK-LAKI		PEREMPUAN					
		UMUR	n	%	n	%	n	%	n	%	n	n	n(JIWA)
1	15-19	14	0.01	276	0.15	12	0.01	58	0.03	26	348	374	77.54
2	20-24	1,173	0.63	3,527	1.90	195	0.11	121	0.07	1,368	4,821	6,189	75.94
3	25-29	4,320	2.33	4,770	2.57	2,289	1.23	2,569	1.39	6,609	11,659	18,268	49.76
4	30-34	4,779	2.58	2,893	1.56	8,496	4.58	7,882	4.25	13,275	15,554	28,829	26.61
5	35-39	2,623	1.42	1,611	0.87	12,717	6.86	11,213	6.05	15,340	15,447	30,787	13.75
6	40-44	1,414	0.76	1,003	0.54	12,345	6.66	10,417	5.62	13,759	12,834	26,593	9.09
7	45-49	956	0.52	591	0.32	10,943	5.90	8,934	4.82	11,899	10,481	22,380	6.91
8	50-54	597	0.32	348	0.19	8,725	4.71	7,128	3.85	9,322	8,073	17,395	5.43
9	55-59	417	0.22	223	0.12	7,899	4.26	5,652	3.05	8,316	6,292	14,608	4.38
10	60-64	250	0.13	98	0.05	5,335	2.88	3,425	1.85	5,585	3,773	9,358	3.72
11	65-69	105	0.06	38	0.02	3,353	1.81	1,568	0.85	3,458	1,711	5,169	2.77
12	70-74	42	0.02	22	0.01	1,708	0.92	843	0.45	1,750	907	2,657	2.41
13	75>+	46	0.02	10	0.01	2,028	1.09	617	0.33	2,074	673	2,747	2.04
JUMLAH		16,736	9.03	15,410	8.31	76,045	41.03	60,427	32.60	92,781	92,573	185,354	17.34

5. Akta Perceraian/Surat Cerai

Proporsi Penduduk Kecamatan menurut Kepemilikan Akta Perceraian/Surat Cerai dan Jenis Kelamin

NO	KECAMATAN	KEPEMILIKAN AKTA PERCERAIAN								PENDUDUK STATUS CERAI HIDUP		PERSENTASE	
		ADA				BELUM				LAKI-LAKI	PEREMPUAN	PENDUDUK BERSTATUS CERAI HIDUP	PERSEN KEPEMILIKAN AKTA SURAT / CERAI
		LAK-LAKI		PEREMPUAN		LAKI-LAKI		PEREMPUAN					
		n(JIWA)	%	n(JIWA)	%	n(JIWA)	%	n(JIWA)	%	n(JIWA)	n(JIWA)	n(JIWA)	%
1	SUNGAI BEREMAS	2	0.05	12	0.30	29	0.72	132	3.29	31	144	175	0.35
2	LEMBAH MELINTANG	8	0.20	26	0.65	70	1.74	388	9.67	78	414	492	0.85
3	PASAMAN	32	0.80	75	1.87	127	3.16	612	15.25	159	687	846	2.67
4	TALAMAU	12	0.30	22	0.55	63	1.57	223	5.56	75	245	320	0.85
5	KINALI	31	0.77	35	0.87	86	2.14	340	8.47	117	375	492	1.64
6	GUNUNG TULEH	7	0.17	13	0.32	54	1.35	177	4.41	61	190	251	0.50
7	RANAH BATAHAN	5	0.12	12	0.30	40	1.00	177	4.41	45	189	234	0.42
8	KOTO BALINGKA	4	0.10	9	0.22	51	1.27	220	5.48	55	229	284	0.32
9	SUNGAI AUR	7	0.17	14	0.35	69	1.72	283	7.05	76	297	373	0.52
10	LUHAK NAN DUO	36	0.90	59	1.47	48	1.20	267	6.65	84	326	410	2.37
11	SASAK RANAH PESISIR	1	0.02	3	0.07	23	0.57	110	2.74	24	113	137	0.10
KABUPATEN PASAMAN BARAT		145	3.61	280	6.98	660	16.44	2,929	72.97	805	3,209	4,014	10.59

D. MOBILITAS PENDUDUK

1. Rekapitulasi Migrasi Keluar Antar Propinsi Berdasarkan Kecamatan Asal

NO.	KLASIFIKASI PINDAH ANTAR PROPINSI			
	KECAMATAN	LAKI-LAKI	PEREMPUAN	JUMLAH
		n(JIWA)	n(JIWA)	n(JIWA)
1	SUNGAI BEREMAS	92	100	192
2	LEMBAH MELINTANG	119	139	258
3	PASAMAN	211	197	408
4	TALAMAU	113	110	223
5	KINALI	186	183	369
6	GUNUNG TULEH	54	61	115
7	RANAH BATAHAN	82	74	156
8	KOTO BALINGKA	86	89	175
9	SUNGAI AUR	160	154	314
10	LUHAK NAN DUO	182	164	346
11	SASAK RANAH PESISIR	54	49	103
KABUPATEN PASAMAN BARAT		1,339	1,320	2,659

2. Rekapitulasi Migrasi Keluar Antar Kabupaten/Kota Berdasarkan Kecamatan Asal

NO.	KLASIFIKASI PINDAH ANTAR KABUPATEN/KOTA			
	KECAMATAN	LAKI-LAKI	PEREMPUAN	JUMLAH
		n(JIWA)	n(JIWA)	n(JIWA)
1	SUNGAI BEREMAS	53	57	110
2	LEMBAH MELINTANG	51	47	98
3	PASAMAN	224	200	424
4	TALAMAU	104	68	172
5	KINALI	170	110	280
6	GUNUNG TULEH	21	24	45
7	RANAH BATAHAN	21	26	47
8	KOTO BALINGKA	15	25	40
9	SUNGAI AUR	59	67	126
10	LUHAK NAN DUO	106	113	219
11	SASAK RANAH PESISIR	23	29	52
KABUPATEN PASAMAN BARAT		847	766	1,613

3. Rekapitulasi Migrasi Masuk Antar Propinsi Berdasarkan Kecamatan Tujuan

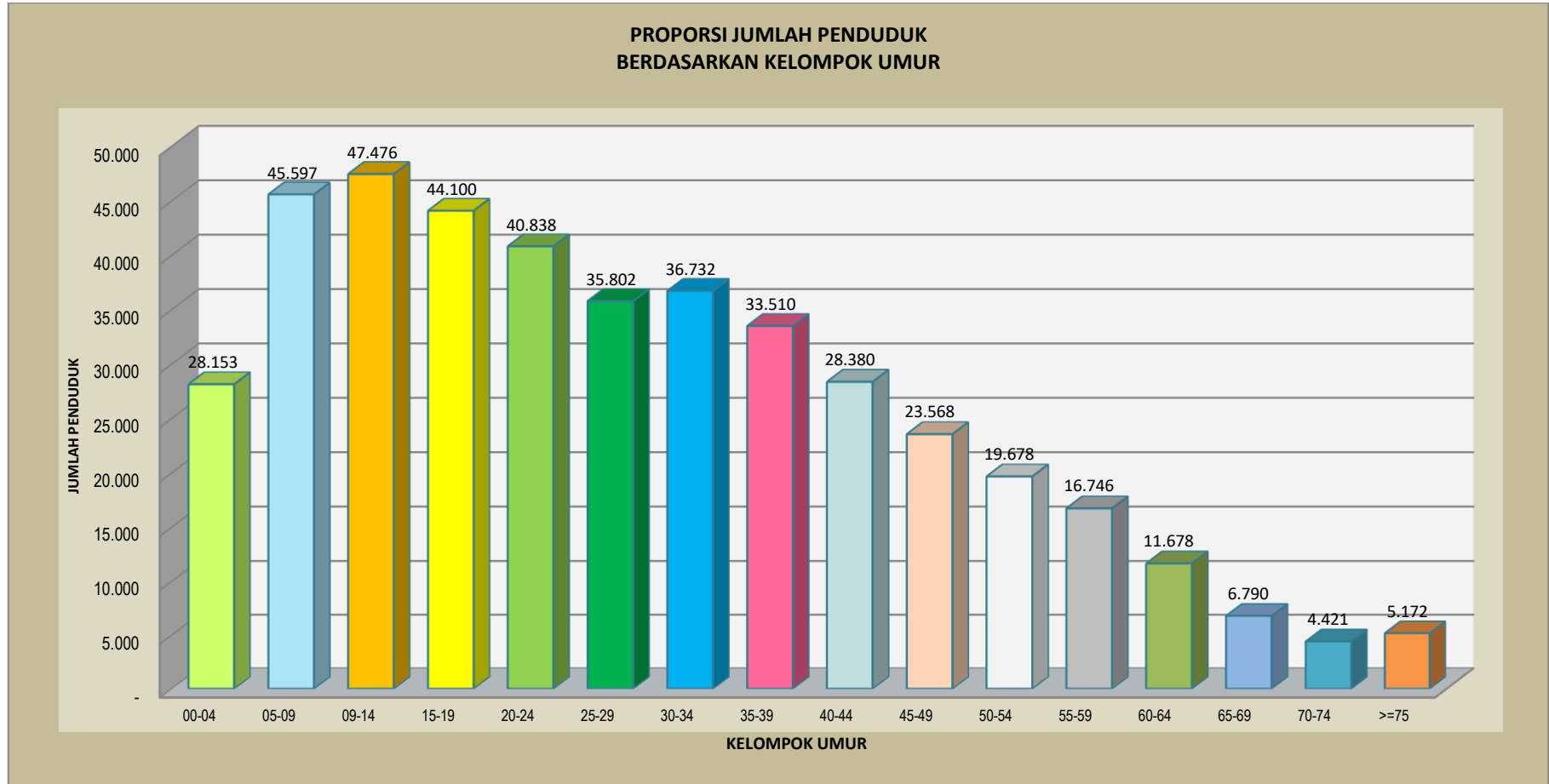
NO.	KLASIFIKASI DATANG ANTAR PROVINSI			
	KECAMATAN	LAKI-LAKI	PEREMPUAN	JUMLAH
		n(JIWA)	n(JIWA)	n(JIWA)
1	SUNGAI BEREMAS	432	368	800
2	LEMBAH MELINTANG	371	384	755
3	PASAMAN	384	410	794
4	TALAMAU	216	187	403
5	KINALI	407	425	832
6	GUNUNG TULEH	131	197	328
7	RANAH BATAHAN	284	311	595
8	KOTO BALINGKA	299	304	603
9	SUNGAI AUR	733	577	1,310
10	LUHAK NAN DUO	368	368	736
11	SASAK RANAH PESISIR	60	59	119
KABUPATEN PASAMAN BARAT		3,685	3,590	7,275

4. Rekapitulasi Migrasi Masuk Antar Kabupaten/Kota Berdasarkan Kecamatan Tujuan

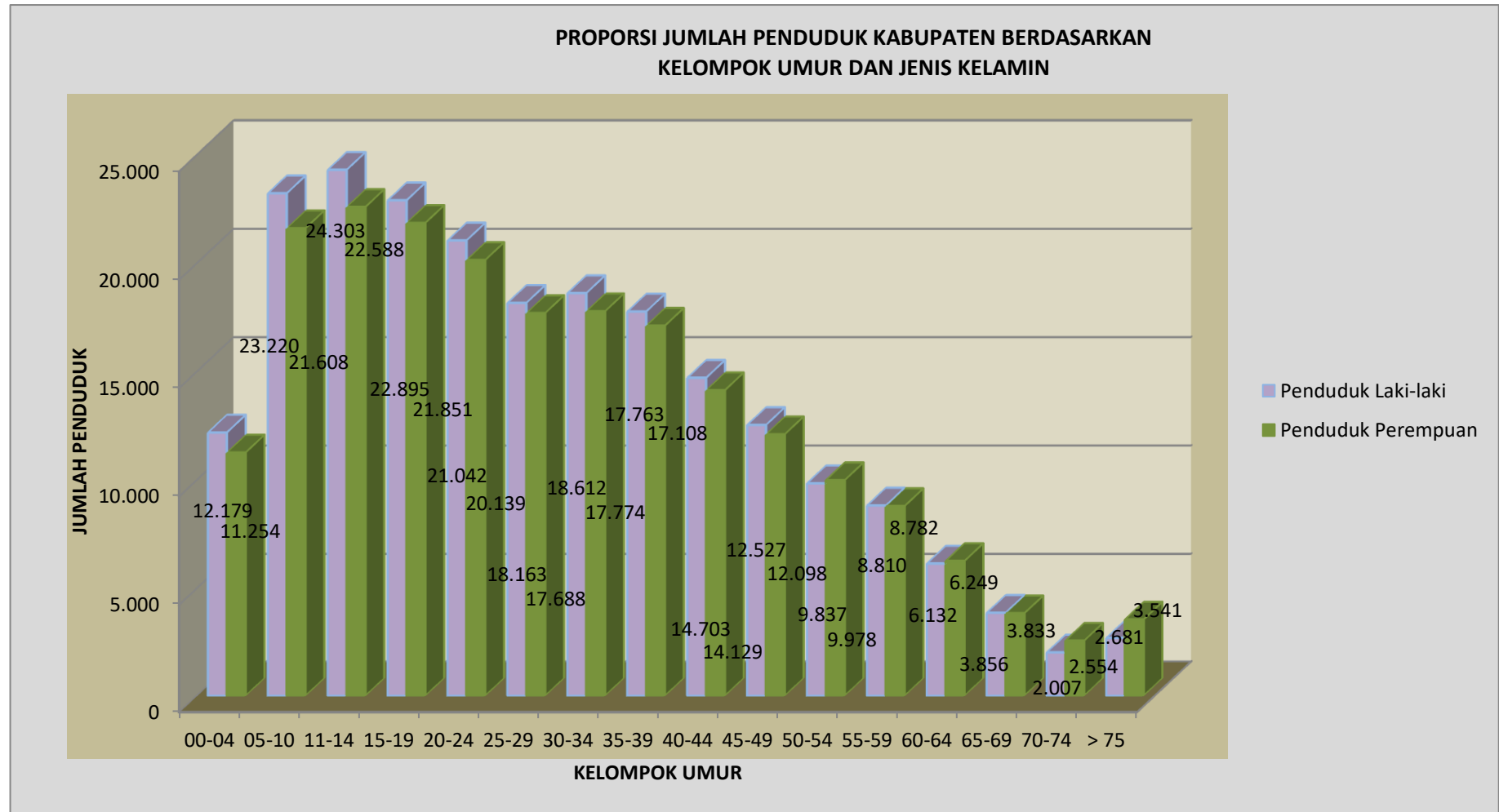
NO.	KLASIFIKASI DATANG ANTAR KABUPATEN/KOTA			
	KECAMATAN	LAKI-LAKI	PEREMPUAN	JUMLAH
		n(JIWA)	n(JIWA)	n(JIWA)
1	SUNGAI BEREMAS	99	69	168
2	LEMBAH MELINTANG	186	160	346
3	PASAMAN	597	542	1,139
4	TALAMAU	201	205	406
5	KINALI	497	427	924
6	GUNUNG TULEH	111	99	210
7	RANAH BATAHAN	109	88	197
8	KOTO BALINGKA	40	39	79
9	SUNGAI AUR	119	105	224
10	LUHAK NAN DUO	292	271	563
11	SASAK RANAH PESISIR	71	73	144
KABUPATEN PASAMAN BARAT		2,322	2,078	4,400

1. GRAFIK

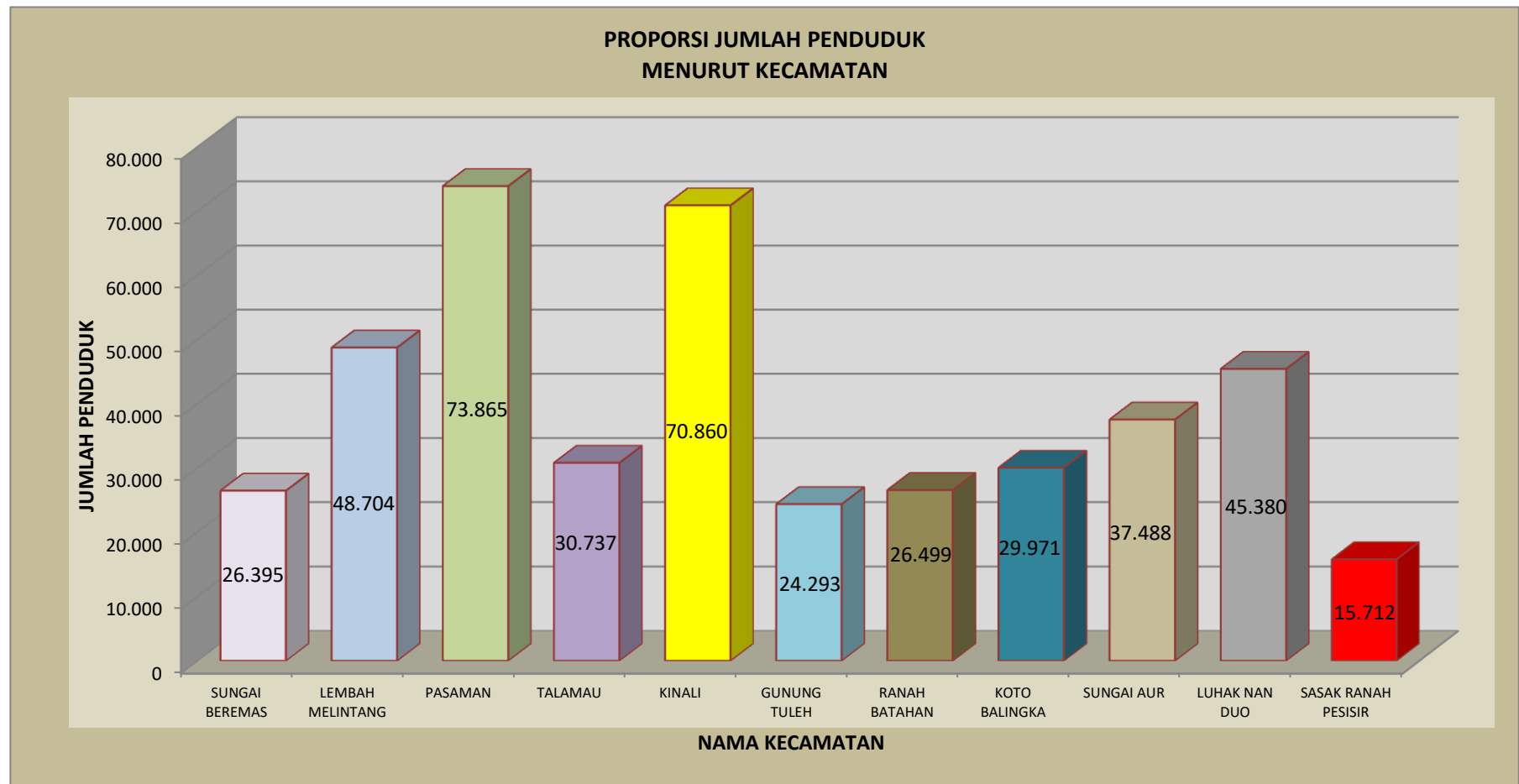
Grafik Penduduk Kabupaten Pasaman Barat Menurut Kelompok Umur



2. Grafik Penduduk Kabupaten Pasaman Barat menurut Kelompok Umur Dan Jenis Kelamin



3. Grafik Penduduk Kabupaten Pasaman Barat menurut Kecamatan



4. Grafik Penduduk Kabupaten Pasaman Barat menurut Status Perkawinan

