



DINAS KEPENDUDUKAN DAN PENCATATAN SIPIL KABUPATEN PASAMAN BARAT

Alamat : Jln. M. Natsir No. 9 Simpang Empat, Tlp/Faks : 0753-466353, Kode Pos : 26366



BUKU DATA AGREGAT KEPENDUDUKAN KABUPATEN PASAMAN BARAT SEMESTER II

TAHUN 2019



KATA PENGANTAR

Assalamu'alaikum Warahmatullahi Wabarakaatuh

Syukur *Alhamdulillah Rabbil 'Aalamiin* senantiasa dipersembahkan kehadiran Allah Subhanahu wa ta'ala berkat limpahan Rahmat dan KaruniaNYA, sehingga Penyusunan Buku Data Agregat Kependudukan Kabupaten Pasaman Barat Semester II Tahun 2019 dapat diselesaikan sesuai waktu yang telah ditetapkan, sebagaimana dimaksud dalam Undang-Undang Nomor 24 Tahun 2013 tentang Perubahan Atas Undang-Undang Nomor 23 Tahun 2006 tentang Administrasi Kependudukan.

Penyusunan Buku Data Agregat Kependudukan Kabupaten Pasaman Barat Semester II Tahun 2019 ini adalah data kependudukan yang telah dikonsolidasikan dan dibersihkan oleh Kementerian Dalam Negeri melalui Data Center dimaksudkan untuk dimanfaatkan oleh pengguna yakni Lembaga Negara, Kementerian/Lembaga Pemerintah Non Kementerian.

Dengan tersusunnya Buku Data Agregat Kependudukan Kabupaten Pasaman Barat Semester II Tahun 2019 ini diharapkan dapat dimanfaatkan oleh pihak pengguna dalam hal pemanfaatan pelayanan publik, pemanfaatan perencanaan pembangunan, pemanfaatan alokasi anggaran, pemanfaatan pembangunan demokrasi, dan pemanfaatan penegakan hukum dan pencegahan kriminal.

Demikian Buku Data Agregat Kependudukan Kabupaten Pasaman Barat Semester II Tahun 2019 disusun untuk dipergunakan sebagaimana mestinya.

Assalamu'alaikum Warahmatullahi Wabarakaatuh

Simpang Empat, 01 Agustus 2020
Kepala Dinas
Kependudukan dan Pencatatan Sipil
Kabupaten Pasaman Barat



YUDI SNA, S.H.
NIP. 19630703 199102 2 001





DAFTAR ISI

KATA PENGANTAR i

DAFTAR ISI ii

DASAR HUKUM, PENGERTIAN DAN KEWENANGANv

1. Dasar Hukumv

2. Pengertianv

3. Kewenangan dan Tugasvi

PENGUMPULAN (KONSOLIDASI) DATABASE SIAK KABUPATEN/KOTAviii

DATA AGREGAT KEPENDUDUKAN 1

A. KUANTITAS PENDUDUK 1

1. Persebaran Penduduk 1

1.1. Jumlah Penduduk Kecamatan Menurut Jenis Kelamin 1

1.2. Grafik Jumlah Penduduk Kabupaten Pasaman Barat Menurut Kecamatan 2

1.3. Jumlah Penduduk Kenagarian Menurut Jenis Kelamin 3

1.4. Grafik Jumlah Penduduk Kabupaten Pasaman Barat Menurut Kenagarian 4

2. Penduduk Menurut Kelompok Umur dan Jenis Kelamin 5

2.1. Jumlah Penduduk Pasaman Barat Menurut Kelompok Umur dan Jenis Kelamin 5

2.2. Penduduk Kabupaten Pasaman Barat Menurut Usia Muda (0-14 Tahun), Produktif (15-64 Tahun), dan Tua (>=65 Tahun) 6

2.3. Grafik Penduduk menurut Usia Muda (0-14 Tahun), Produktif (15-64 Tahun), dan Tua (>=65 Tahun) 6

2.4. Penduduk Kecamatan Menurut Usia Produktif (15-64 Tahun), dan Persentase Rasio Produktif 7

3. Penduduk Menurut Pendidikan Yang Ditamatkan..... 8

Penduduk Kabupaten Pasaman Barat Menurut Pendidikan Ditamatkan dan Jenis Kelamin 8

4. Penduduk Menurut Kelompok Umur dan Pendidikan Yang Ditamatkan 9

4.1. Penduduk Usia 7 Sampai 16 Tahun Tidak/belum Sekolah Menurut Kecamatan dan Jenis Kelamin..... 9

4.2. Penduduk Usia 7 Tahun Lebih Menurut Pendidikan Ditamatkan dan Jenis Kelamin 10

4.3. Penduduk Tamat SLTP dan SLTA/Sederajat Menurut Kelompok Umur dan Jenis Kelamin 11



4.4. Penduduk Tamat Diploma I/II dan Akademi/Diploma III/Sarjana Muda serta Strata I menurut Kelompok Umur dan Jenis Kelamin	12
4.5. Penduduk Tamat Strata II dan Strata III menurut Kelompok Umur dan Jenis Kelamin	13
5. Penduduk Menurut Pekerjaan	14
Penduduk Kabupaten Pasaman Barat Menurut Pekerjaan dan Jenis Kelamin	14
6. Penduduk Menurut Agama	15
6.1. Penduduk Kecamatan Menurut Agama	15
6.2. Penduduk Berdasarkan Agama dan Jenis Kelamin.....	16
6.3. Grafik Penduduk Berdasarkan Agama dan Jenis Kelamin	16
7. Penduduk Menurut Status Perkawinan	17
7.1. Penduduk Menurut Status Perkawinan dan Jenis Kelamin	17
7.2. Grafik Penduduk Menurut Status Perkawinan dan Jenis Kelamin	17
8. Penduduk Menurut Jenis Kecacatan	18
Penduduk Kecamatan Menurut Jenis Kecacatan	18
9. Penduduk Menurut Golongan Darah	19
Penduduk Menurut Golongan Darah dan Jenis Kelamin	19
B. KUANTITAS KELUARGA	20
1. Penduduk Menurut Keanggotaan Keluarga	20
1.1. Penduduk Kecamatan Menurut Status Hubungan Dalam Keluarga	20
1.2. Penduduk dan Kepala Keluarga Serta Rata-rata Jumlah Anggota Keluarga Menurut Kecamatan.....	21
2. Penduduk Menurut Kepala Keluarga	22
2.1. Kepala Keluarga Kabupaten Pasaman Barat Menurut Status Perkawinan dan Jenis Kelamin	22
2.2. Grafik Kepala Keluarga Kabupaten Pasaman Barat Menurut Status Perkawinan dan Jenis Kelamin	22
2.3. Jumlah Kepala Keluarga Kecamatan Menurut Jenis Kelamin	23
3. Penduduk Menurut Kepala Keluarga, Pendidikan, dan Jenis Kelamin	24
Kepala Keluarga Kabupaten Pasaman Menurut Pendidikan Ditamatkan dan Jenis Kelamin	24



C. KEPEMILIKAN DOKUMEN	25
1. Kartu Keluarga	25
Jumlah Penduduk Kecamatan Menurut Kepemilikan Kartu Keluarga	25
2. Kartu Tanda Penduduk	26
Jumlah Penduduk Kecamatan Menurut Kepemilikan dan Wajib KTP	26
3. Akta Kelahiran	27
3.1. Jumlah Penduduk Kecamatan Menurut Kepemilikan Akta Kelahiran dan Jenis Kelamin	27
3.2. Jumlah Anak Usia 0 –18 Tahun Kecamatan Menurut Kepemilikan Akta Kelahiran dan Jenis Kelamin	28
4. Akta Perkawinan/Surat Nikah	29
Jumlah Penduduk Kabupaten Pasaman Barat Menurut Kepemilikan Akta Perkawinan/Surat Nikah..	29
5. Akta Perceraian/Surat Cerai	30
Jumlah Penduduk Kecamatan Menurut Kepemilikan Akta Perceraian/Surat Cerai.....	30
6. Kartu Identitas Anak	31
Jumlah Penduduk Kecamatan Menurut Kepemilikan Kartu Identitas Anak dan Jenis Kelamin	31
7. Akta Kematian	32
Jumlah Penduduk Kecamatan Menurut Kepemilikan Akta Kematian	32
D. MOBILITAS PENDUDUK	33
1. Rekapitulasi Migrasi Keluar Antar Propinsi Berdasarkan Kecamatan Asal	33
2. Rekapitulasi Migrasi Keluar Antar Kabupaten/Kota Berdasarkan Kecamatan Asal	34
3. Rekapitulasi Migrasi Masuk Antar Propinsi Berdasarkan Kecamatan Tujuan	35
4. Rekapitulasi Migrasi Masuk Antar Kabupaten/Kota Berdasarkan Kecamatan Tujuan	36



DASAR HUKUM, PENGERTIAN, DAN KEWENANGAN

1. DASAR HUKUM

1. Undang-Undang Nomor 23 Tahun 2006 tentang Administrasi Kependudukan
2. Undang-Undang Nomor 24 Tahun 2013 tentang Perubahan atas Undang-Undang No. 23 Tahun 2006 tentang Administrasi Kependudukan
3. Peraturan Pemerintah Nomor 37 Tahun 2007 tentang Pelaksanaan Undang-Undang No. 23 Tahun 2006 tentang Administrasi Kependudukan
4. Peraturan Pemerintah Nomor 102 Tahun 2012 tentang Perubahan atas Peraturan Pemerintah Nomor 37 Tahun 2007 tentang Pelaksanaan Undang-Undang No. 23 Tahun 2006 tentang Administrasi Kependudukan
5. Peraturan Menteri Dalam Negeri R.I. Nomor 25 Tahun 2011 tentang Pedoman Pengkajian Pengembangan dan Pengelolaan Sistem Informasi Administrasi Kependudukan

2. PENGERTIAN

- *Penduduk* adalah Warga Negara Indonesia dan Orang Asing yang bertempat tinggal di Indonesia (Undang-undang No. 24 Tahun 2013 Pasal 1 Nomor 2.)
- *Menteri* adalah menteri yang bertanggung jawab dalam urusan pemerintahan dalam negeri (Undang-undang No. 24 Tahun 2013 Pasal 1 Nomor 5.)
- *Penyelenggara* adalah Pemerintah, pemerintah provinsi dan pemerintah kabupaten/kota yang bertanggung jawab dan berwenang dalam urusan Administrasi Kependudukan (Undang-undang No. 24 Tahun 2013 Pasal 1 Nomor 6.)
- *Instansi Pelaksana* adalah perangkat pemerintah kabupaten/kota yang bertanggung jawab dan berwenang melaksanakan pelayanan dalam urusan Administrasi Kependudukan (Undang-undang No. 24 Tahun 2013 Pasal 1 Nomor 7.)
- *Data Kependudukan* adalah data perseorangan dan/atau data agregat yang terstruktur sebagai hasil dari kegiatan Pendaftaran Penduduk dan Pencatatan Sipil (Undang-undang No. 24 Tahun 2013 Pasal 1 Nomor 9.)
Data Kependudukan terdiri atas data perseorangan dan/atau data agregat Penduduk (Pasal 58 Ayat (1))
- *Data Agregat meliputi* himpunan data perseorangan yang berupa data kuantitatif dan data kualitatif (Undang-undang No. 24 Tahun 2013 Pasal 58 Ayat (3)).





- *Data Agregat* adalah kumpulan data tentang Peristiwa Kependudukan, Peristiwa Penting, Jenis Kelamin, Kelompok Usia, Agama, Pendidikan dan Pekerjaan. Data Kuantitatif adalah data yang berupa angka-angka. Data Kualitatif adalah data yang berupa penjelasan (Undang-undang No. 24 Tahun 2013 Penjelasan Pasal 58 Ayat (3)).
- *Database* adalah kumpulan berbagai jenis data kependudukan yang tersimpan secara sistematis, terstruktur dan saling berhubungan dengan menggunakan perangkat lunak, perangkat keras dan jaringan komunikasi data (Peraturan Menteri Dalam Negeri R.I. Nomor 25 Tahun 2011).

3. KEWENANGAN DAN TUGAS

- a. Pengelolaan dan penyajian Data Kependudukan berskala Nasional merupakan kewenangan Menteri Dalam Negeri (Undang-Undang No. 24 Tahun 2013 Pasal 5 huruf e). Data Kependudukan skala Nasional diterbitkan secara berkala per semester, yaitu untuk semester pertama yang diterbitkan tanggal 30 Juni dan semester kedua yang diterbitkan tanggal 31 Desember. (Undang-undang No. 24 Tahun 2013 Penjelasan Pasal 5 huruf e).
- b. Penyajian Data Kependudukan berskala Provinsi berasal dari Data Kependudukan yang telah dikonsolidasikan dan dibersihkan oleh Kementerian Dalam Negeri merupakan kewenangan Gubernur (Undang-Undang No. 24 Tahun 2013 Pasal 6 huruf d). Data Kependudukan berskala Provinsi diterbitkan secara berkala per semester, yaitu untuk semester pertama yang diterbitkan tanggal 30 Juni dan semester kedua yang diterbitkan tanggal 31 Desember (Undang-undang No. 24 Tahun 2013 Penjelasan Pasal 6 huruf d).
- c. Penyajian Data Kependudukan berskala Kabupaten/Kota berasal dari Data Kependudukan yang telah dikonsolidasikan dan dibersihkan oleh Kementerian Dalam Negeri merupakan kewenangan Bupati/Walikota (Undang-Undang No. 24 Tahun 2013 Pasal 7 ayat (1) huruf g). Kecuali di Provinsi Daerah Khusus Ibukota dilaksanakan oleh Pemerintah Provinsi Daerah Khusus Ibukota Jakarta (Undang-undang No. 24 Tahun 2013 Pasal 7 ayat (2)). Data Kependudukan berskala Kabupaten/Kota diterbitkan secara berkala per semester, yaitu untuk semester pertama yang diterbitkan tanggal 30 Juni dan semester kedua yang diterbitkan tanggal 31 Desember (Undang-undang No. 24 Tahun 2013 Penjelasan 7 ayat (1) huruf g).
- d. Pengelolaan Database Kependudukan dilakukan oleh
 1. Direktorat Jenderal Kependudukan dan Pencatatan Sipil, Kementerian Dalam Negeri;
 2. Satuan Kerja Perangkat Daerah Provinsi yang membidangi urusan kependudukan dan pencatatan sipil; dan
 3. Dinas Kependudukan dan Pencatatan Sipil Kabupaten/Kota (Peraturan Menteri Dalam Negeri R.I. Nomor 25 Tahun 2011, Pasal 40).





- e. Pengelolaan Database Kependudukan oleh Direktorat Jenderal Kependudukan dan Pencatatan Sipil Kementerian Dalam Negeri, berupa verifikasi dan validasi data serta penyajian dan pendistribusian data berskala nasional (Peraturan Menteri Dalam Negeri R.I. Nomor 25 Tahun 2011, Pasal 41 Ayat (1)).
- f. Pengelolaan Database Kependudukan oleh Satuan Kerja Perangkat Daerah Provinsi yang membidangi urusan kependudukan dan pencatatan sipil, berupa verifikasi dan validasi data serta penyajian dan pendistribusian data berskala provinsi (Peraturan Menteri Dalam Negeri R.I. Nomor 25 Tahun 2011, Pasal 41 Ayat (2)).
- g. Pengelolaan Database Kependudukan oleh Dinas Kependudukan dan Pencatatan Sipil Kabupaten/Kota, meliputi
 1. Perekaman pendaftaran penduduk dan pencatatan sipil;
 2. Verifikasi dan validasi data;
 3. Pengiriman data ke Direktorat Jenderal Kependudukan dan Pencatatan Sipil Kementerian Dalam Negeri dan ke provinsi; dan
 4. Penyajian dan pendistribusian data berskala Kabupaten/Kota. (Peraturan Menteri Dalam Negeri R.I. Nomor 25 Tahun 2011, Pasal 41 Ayat (3))



PENGUMPULAN (KONSOLIDASI) DATABASE SIAK KABUPATEN/KOTA

Undang-undang No. 24 Tahun 2013 tentang Perubahan atas Undang-undang No. 23 Tahun 2006 tentang Administrasi Kependudukan, Pasal 6 huruf d dan Pasal 7 huruf g mengamanatkan bahwa penyajian Data Kependudukan berskala Provinsi atau Kabupaten/Kota berasal dari Data Kependudukan yang telah dikonsolidasikan dan dibersihkan (DKB) oleh Kementerian Dalam Negeri.

Dalam rangka menegjewanntahan amanat Undang-undang No. 24 Tahun 2013, Kementerian Dalam Negeri melalui Direktorat Jenderal Kependudukan dan Pencatatan Sipil, Direktorat Pengelolaan Informasi Administrasi Kependudukan memanfaatkan jaringan komunikasi data (On line) agar Database SIAK (khususnya database pendaftaran penduduk) dari setiap Dinas Kependudukan dan Pencatatan Sipil (Disdukcapil) Kabupaten/Kota terkumpul (konsolidasi) di Kementerian Dalam Negeri.

Khusus Disdukcapil Kabupaten/Kota yang terkendala jaringan komunikasi data, Tim PDAK berkoordinasi dengan Sub Direktorat Sistem Informasi Administrasi Kependudukan (SIAK) dan Penyedia Jasa Jaringan serta Administrator Database/Pengelola SIAK Kabupaten/Kota. Apabila upaya maksimal mengatasi masalah kendala jaringan komunikasi data (Offline), Tim PDAK menghubungi dan memohon kepada Administrator Database/Pengelola SIAK Kabupaten/Kota agar sesegera mungkin file DMP (backup database) diterima Tim PDAK.



DATA AGREGAT KEPENDUDUKAN SEMESTER II TAHUN 2019



A. KUANTITAS PENDUDUK

1. Persebaran Penduduk

1.1. Jumlah Penduduk Kecamatan Menurut Jenis Kelamin

NO	KECAMATAN	JENIS KELAMIN				JUMLAH	
		LAKI-LAKI		PEREMPUAN		n(JIWA)	%
		n(JIWA)	%	n(JIWA)	%		
1	SUNGAI BEREMAS	14,115	6.42	13,376	6.25	27,491	6.34
2	LEMBAH MELINTANG	25,053	11.40	24,906	11.64	49,959	11.52
3	PASAMAN	38,309	17.43	37,661	17.61	75,970	17.51
4	TALAMAU	15,692	7.14	14,907	6.97	30,599	7.05
5	KINALI	36,282	16.50	34,839	16.29	71,121	16.40
6	GUNUNG TULEH	12,581	5.72	12,224	5.71	24,805	5.72
7	RANAH BATAHAN	13,782	6.27	13,643	6.38	27,425	6.32
8	KOTO BALINGKA	15,430	7.02	15,286	7.15	30,716	7.08
9	SUNGAI AUR	18,196	8.28	17,634	8.24	35,830	8.26
10	LUHAK NAN DUO	22,598	10.28	21,911	10.24	44,509	10.26
11	SASAK RANAH PESISIR	7,805	3.55	7,531	3.52	15,336	3.54
KABUPATEN PASAMAN BARAT		219,843	100	213,918	100	433,761	100



1.2. Grafik Jumlah Penduduk Kabupaten Pasaman Barat Menurut Kecamatan





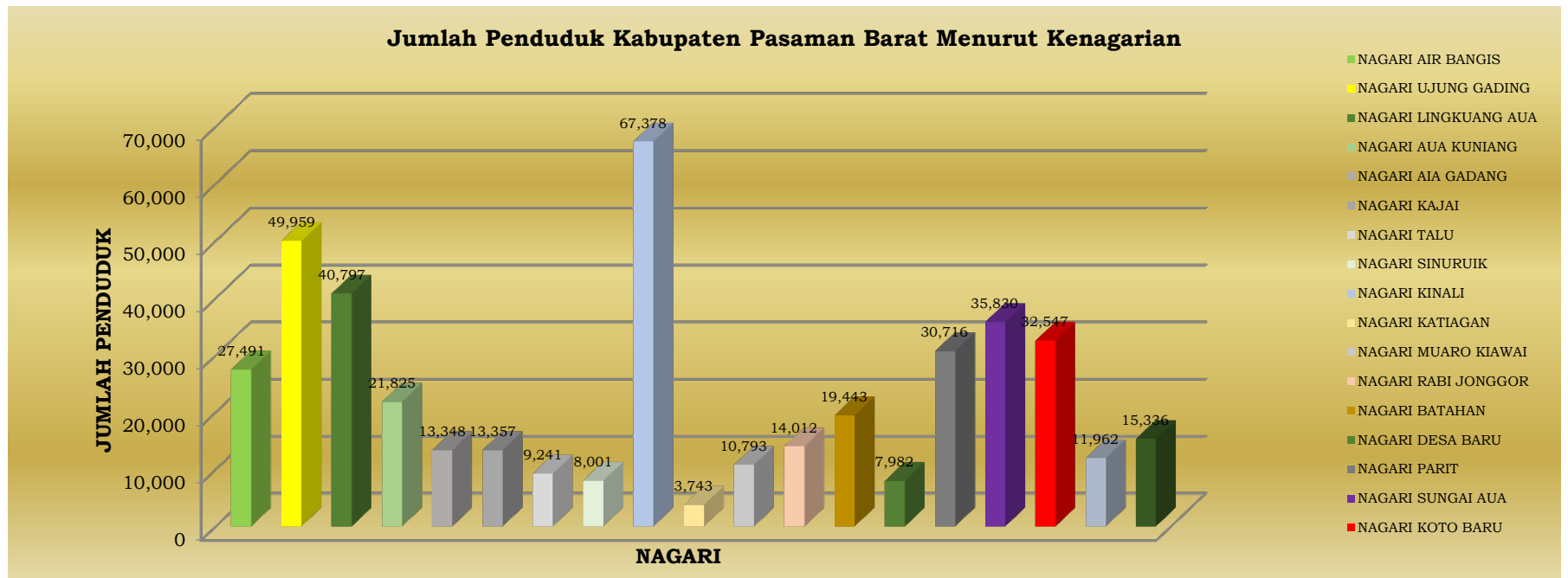
1.3. Jumlah Penduduk Kenagarian menurut Jenis Kelamin

NO	KECAMATAN/ KENAGARIAN	JENIS KELAMIN				PENDUDUK	
		LAKI-LAKI		PEREMPUAN		n(Jiwa)	(%)
		n(Jiwa)	(%)	n(Jiwa)	(%)		
1	2	3	4	5	6	7=(3+5)	8
1	KECAMATAN SUNGAI BEREMAS	14,115	6.42	13,376	6.25	27,491	6.34
a	NAGARI AIR BANGIS	14,115	6.42	13,376	6.25	27,491	6.34
2	KECAMATAN LEMBAH MELINTANG	25,053	11.40	24,906	11.64	49,959	11.52
b	NAGARI UJUNG GADING	25,053	11.40	24,906	11.64	49,959	11.52
3	KECAMATAN PASAMAN	38,309	17.43	37,661	17.61	75,970	17.51
c	NAGARI LINGKUANG AUA	20,626	9.38	20,171	9.43	40,797	9.41
d	NAGARI AUA KUNIANG	10,989	5.00	10,836	5.07	21,825	5.03
e	NAGARI AIA GADANG	6,694	3.04	6,654	3.11	13,348	3.08
4	KECAMATAN TALAMAU	15,692	7.14	14,907	6.97	30,599	7.05
f	NAGARI KAJAI	6,858	3.12	6,499	3.04	13,357	3.08
g	NAGARI TALU	4,776	2.17	4,465	2.09	9,241	2.13
h	NAGARI SINURUIK	4,058	1.85	3,943	1.84	8,001	1.84
5	KECAMATAN KINALI	36,282	16.50	34,839	16.29	71,121	16.40
i	NAGARI KINALI	34,340	15.62	33,038	15.44	67,378	15.53
j	NAGARI KATIAGAN	1,942	0.88	1,801	0.84	3,743	0.86
6	KECAMATAN GUNUNG TULEH	12,581	5.72	12,224	5.71	24,805	5.72
k	NAGARI MUARO KIAWAI	5,518	2.51	5,275	2.47	10,793	2.49
l	NAGARI RABI JONGGOR	7,063	3.21	6,949	3.25	14,012	3.23
7	KECAMATAN RANAH BATAHAN	13,782	6.27	13,643	6.38	27,425	6.32
m	NAGARI BATAHAN	9,748	4.43	9,695	4.53	19,443	4.48
n	NAGARI DESA BARU	4,034	1.83	3,948	1.85	7,982	1.84
8	KECAMATAN KOTO BALINGKA	15,430	7.02	15,286	7.15	30,716	7.08
o	NAGARI PARIT	15,430	7.02	15,286	7.15	30,716	7.08
9	KECAMATAN SUNGAI AUR	18,196	8.28	17,634	8.24	35,830	8.26



p	NAGARI SUNGAI AUA	18,196	8.28	17,634	8.24	35,830	8.26
10	KECAMATAN LUHAK NAN DUO	22,598	10.28	21,911	10.24	44,509	10.26
q	NAGARI KOTO BARU	16,518	7.51	16,029	7.49	32,547	7.50
r	NAGARI KAPA	6,080	2.77	5,882	2.75	11,962	2.76
11	KECAMATAN SASAK RANAH PESISIR	7,805	3.55	7,531	3.52	15,336	3.54
s	NAGARI SASAK	7,805	3.55	7,531	3.52	15,336	3.54
KABUPATEN PASAMAN BARAT		219,843	100	213,918	100	433,761	100

1.4. Grafik Jumlah Penduduk Kabupaten Pasaman Barat Menurut Kenagarian





2. Penduduk Menurut Kelompok Umur dan Jenis Kelamin

2.1. Jumlah Penduduk Kabupaten Pasaman Barat menurut Kelompok Umur dan Jenis Kelamin

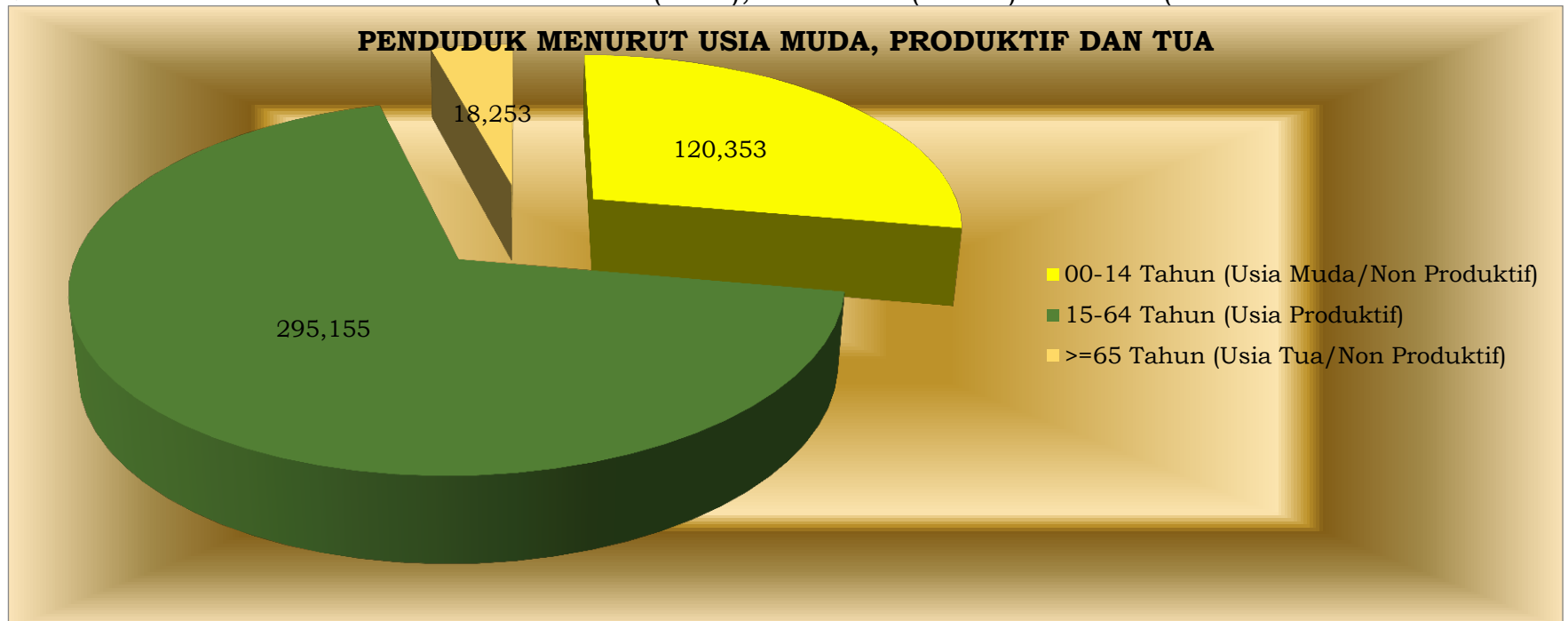
NO	KELOMPOK UMUR	JENIS KELAMIN				PENDUDUK	
		LAKI-LAKI		PEREMPUAN		n(JIWA)	(%)
		n(JIWA)	(%)	n(JIWA)	(%)		
1	00-04	17,661	8.03	16,546	7.73	34,207	7.89
2	05-09	23,172	10.54	21,479	10.04	44,651	10.29
3	10-14	23,703	10.78	21,937	10.25	45,640	10.52
4	15-19	23,397	10.64	22,136	10.35	45,533	10.50
5	20-24	21,044	9.57	20,257	9.47	41,301	9.52
6	25-29	17,738	8.07	17,105	8.00	34,843	8.03
7	30-34	17,152	7.80	16,562	7.74	33,714	7.77
8	35-39	16,959	7.71	16,711	7.81	33,670	7.76
9	40-44	14,600	6.64	14,368	6.72	28,968	6.68
10	45-49	12,172	5.54	12,044	5.63	24,216	5.58
11	50-54	9,914	4.51	10,148	4.74	20,062	4.63
12	55-59	8,295	3.77	8,741	4.09	17,036	3.93
13	60-64	6,210	2.82	6,438	3.01	12,648	2.92
14	65-69	4,080	1.86	4,241	1.98	8,321	1.92
15	70-74	1,758	0.80	2,287	1.07	4,045	0.93
16	75+	1,988	0.90	2,918	1.36	4,906	1.13
JUMLAH		219,843	100	213,918	100	433,761	100



2.2. Penduduk Kab. Pasaman Barat menurut Usia Muda (0-14), Produktif (15-64) dan Tua (>= 65)

NO.	USIA NON PRODUKTIF DAN PRODUKTIF	JENIS KELAMIN				PENDUDUK	
		LAKI-LAKI		PEREMPUAN		n(JIWA)	(%)
		n(JIWA)	(%)	n(JIWA)	(%)		
1	00-14 Tahun (Usia Muda/Non Produktif)	62,396	28.38	57,957	27.09	120,353	27.75
2	15-64 Tahun (Usia Produktif)	149,179	67.86	145,976	68.24	295,155	68.05
3	>=65 Tahun (Usia Tua/Non Produktif)	8,268	3.76	9,985	4.67	18,253	4.21
KABUPATEN PASAMAN BARAT		219,843	100	213,918	100	433,761	100

2.3. Grafik Penduduk menurut Usia Muda (0-14), Produktif (15-64) dan Tua (>= 65)





2.4. Penduduk Kecamatan menurut Usia Produktif (15-64 TAHUN) dan Persentase Rasio Produktif

NO	KECAMATAN	PENDUDUK n(JIWA)	USIA PRODUKTIF (15-64) TAHUN			PERSENTASE/RASIO	
			LAKI-LAKI n(JIWA)	PEREMPUAN n(JIWA)	JUMLAH n(JIWA)	PERSEN	RASIO
1	SUNGAI BEREMAS	27,491	9,548	9,128	18,676	67.93	95.60
2	LEMBAH MELINTANG	49,959	16,808	16,805	33,613	67.28	99.98
3	PASAMAN	75,970	26,073	25,792	51,865	68.27	98.92
4	TALAMAU	30,599	10,789	10,124	20,913	68.35	93.84
5	KINALI	71,121	24,549	23,884	48,433	68.10	97.29
6	GUNUNG TULEH	24,805	8,481	8,242	16,723	67.42	97.18
7	RANAH BATAHAN	27,425	9,473	9,342	18,815	68.61	98.62
8	KOTO BALINGKA	30,716	10,370	10,452	20,822	67.79	100.79
9	SUNGAI AUR	35,830	12,292	11,923	24,215	67.58	97.00
10	LUHAK NAN DUO	44,509	15,377	15,083	30,460	68.44	98.09
11	SASAK RANAH PESISIR	15,336	5,419	5,201	10,620	69.25	95.98
KABUPATEN PASAMAN BARAT		433,761	149,179	145,976	295,155	68.05	97.85



3. Penduduk Menurut Pendidikan Yang Ditamatkan

Penduduk Kabupaten Pasaman Barat menurut Pendidikan Ditamatkan dan Jenis Kelamin

NO	PENDIDIKAN TERAKHIR	JENIS KELAMIN				PENDUDUK	
		LAKI-LAKI		PEREMPUAN		n(JIWA)	(%)
		n(JIWA)	(%)	n(JIWA)	(%)		
1	TIDAK/BELUM SEKOLAH	53,941	24.54	50,762	23.73	104,703	24.14
2	BELUM TAMAT SD/SEDERAJAT	33,007	15.01	30,494	14.25	63,501	14.64
3	TAMAT SD/SEDERAJAT	49,386	22.46	49,137	22.97	98,523	22.71
4	SLTP/SEDERAJAT	35,623	16.20	34,498	16.13	70,121	16.17
5	SLTA/SEDERAJAT	39,730	18.07	35,624	16.65	75,354	17.37
6	DIPLOMA I/II	811	0.37	2,129	1.00	2,940	0.68
7	AKADEMI/DIPLOMA III/ SARJANA MUDA	1,392	0.63	3,061	1.43	4,453	1.03
8	DIPLOMA IV/STRATA I	5,692	2.59	8,029	3.75	13,721	3.16
9	STRATA-II	254	0.12	183	0.09	437	0.10
10	STRATA-III	7	0.00	1	0.00	8	0.00
JUMLAH		219,843	100	213,918	100	433,761	100



4. Penduduk Menurut Kelompok Umur dan Pendidikan Yang Ditamatkan

4.1. Penduduk Usia 7 Sampai 16 Tahun Tidak/Belum Sekolah menurut Kecamatan dan Jenis Kelamin

NO	KECAMATAN	PENDUDUK USIA 7 SAMPAI 16 TAHUN			PENDUDUK USIA 7 SAMPAI 16 TAHUN TIDAK/BELUM SEKOLAH			
		LAKI-LAKI	PEREMPUAN	JUMLAH	LAKI-LAKI	PEREMPUAN	JUMLAH	PERSEN
		n(JIWA)	n(JIWA)	n(JIWA)	n(JIWA)	n(JIWA)	n(JIWA)	%
1	SUNGAI BEREMAS	2,943	2,597	5,936	1,917	1,695	3,612	60.85
2	LEMBAH MELINTANG	5,329	5,013	11,233	2,547	2,318	4,865	43.31
3	PASAMAN	7,330	6,981	15,663	4,623	4,360	8,983	57.35
4	TALAMAU	2,734	2,517	5,724	1,445	1,288	2,733	47.75
5	KINALI	6,988	6,505	14,643	4,225	3,950	8,175	55.83
6	GUNUNG TULEH	2,383	2,226	5,016	1,165	1,044	2,209	44.04
7	RANAH BATAHAN	2,588	2,479	5,561	1,412	1,353	2,765	49.72
8	KOTO BALINGKA	3,181	2,926	6,564	1,510	1,407	2,917	44.44
9	SUNGAI AUR	3,716	3,403	7,749	2,013	1,826	3,839	49.54
10	LUHAK NAN DUO	4,224	3,811	8,856	2,596	2,306	4,902	55.35
11	SASAK RANAH PESISIR	1,350	1,278	2,949	772	737	1,509	51.17
KABUPATEN PASAMAN BARAT		42,766	39,736	89,894	24,225	22,284	46,509	51.74



4.2. Penduduk Usia 7 Tahun Lebih Menurut Pendidikan Ditamatkan dan Jenis Kelamin

NO	PENDIDIKAN TERAKHIR	PENDUDUK USIA 7 TAHUN KE ATAS				TOTAL	
		LAKI-LAKI		PEREMPUAN			
	PENDIDIKAN	n(JIWA)	(%)	n(JIWA)	(%)	n(JIWA)	(%)
1	TIDAK/BLM SEKOLAH	29,410	15.06	27,957	14.63	57,367	14.85
2	BELUM TAMAT SD/SEDERAJAT	32,992	16.89	30,478	15.95	63,470	16.43
3	TAMAT SD/SEDERAJAT	49,383	25.29	49,129	25.71	98,512	25.50
4	SLTP/SEDERAJAT	35,623	18.24	34,498	18.05	70,121	18.15
5	SLTA/SEDERAJAT	39,730	20.34	35,622	18.64	75,352	19.50
6	DIPLOMA I/II	811	0.42	2,129	1.11	2,940	0.76
7	AKADEMI/DIPLOMA III/SARJANA MUDA	1,392	0.71	3,061	1.60	4,453	1.15
8	DIPLOMA IV/STRATA I	5,692	2.91	8,029	4.20	13,721	3.55
9	STRATA-II	254	0.13	183	0.10	437	0.11
10	STRATA-III	7	0.00	1	0.00	8	0.00
JUMLAH		195,294	100	191,087	100	386,381	100



4.3. Penduduk Tamat SLTP dan SLTA/Sederajat menurut Kelompok Umur dan Jenis Kelamin

NO	KELOMPOK UMUR	JENIS PENDIDIKAN					
		SLTP/ SEDERAJAT			SLTA/ SEDERAJAT		
		LAKI-LAKI	PEREMPUAN	JUMLAH	LAKI-LAKI	PEREMPUAN	JUMLAH
1	10-14	6	8	14	0	0	0
2	15-19	5,346	5,840	11,186	622	734	1,356
3	20-24	4,567	4,644	9,211	6,514	7,926	14,440
4	25-29	4,546	3,912	8,458	6,749	6,441	13,190
5	30-34	3,961	3,940	7,901	6,087	5,069	11,156
6	35-39	4,460	4,359	8,819	5,307	4,518	9,825
7	40-44	3,795	3,694	7,489	4,407	3,587	7,994
8	45-49	3,221	3,005	6,226	3,581	2,836	6,417
9	50-54	2,009	1,777	3,786	2,935	1,965	4,900
10	55-59	1,393	1,314	2,707	1,507	999	2,506
11	60-64	1,021	925	1,946	780	614	1,394
12	65-69	636	483	1,119	522	374	896
13	70-74	211	213	424	218	130	348
14	>=75	214	189	403	226	152	378
JUMLAH		35,386	34,303	69,689	39,455	35,345	74,800



4.4. Penduduk Tamat Diploma I/II dan Akademi/Diploma III/Sarjana Muda serta Strata I menurut Kelompok Umur dan Jenis Kelamin

NO	KELOMPOK UMUR	JENIS PENDIDIKAN								
		DIPLOMA I/II			AKADEMI/D3/SARJANA MUDA			DIPLOMA IV/STRATA I		
		LAKI-LAKI	PEREMPUAN	JUMLAH	LAKI-LAKI	PEREMPUAN	JUMLAH	LAKI-LAKI	PEREMPUAN	JUMLAH
1	20-24	6	17	23	55	194	249	162	493	655
2	25-29	42	126	168	246	842	1,088	1,284	2,421	3,705
3	30-34	144	505	649	280	762	1,042	1,332	1,879	3,211
4	35-39	211	600	811	246	541	787	778	1,195	1,973
5	40-44	87	274	361	156	301	457	529	652	1,181
6	45-49	73	173	246	118	139	257	470	517	987
7	50-54	72	145	217	100	115	215	514	475	989
8	55-59	75	121	196	82	84	166	353	251	604
9	60-64	45	91	136	45	33	78	153	69	222
10	65-69	35	57	92	27	15	42	55	19	74
11	70-74	13	13	26	11	8	19	11	4	15
12	>=75	5	4	9	15	4	19	10	4	14
JUMLAH		808	2,126	2,934	1,381	3,038	4,419	5,651	7,979	13,630



4.5. Penduduk Tamat Strata II dan Strata III menurut Kelompok Umur dan Jenis Kelamin

NO	KELOMPOK UMUR	JENIS PENDIDIKAN					
		STRATA II			STRATA III		
		LAKI-LAKI	PEREMPUAN	JUMLAH	LAKI-LAKI	PEREMPUAN	JUMLAH
	20-24	3	2	5	0	0	0
1	25-29	22	31	53	0	0	0
2	30-34	45	47	92	1	0	1
3	35-39	26	26	52	0	0	0
4	40-44	39	27	66	1	0	1
5	45-49	35	16	51	1	0	1
6	50-54	40	23	63	1	1	2
7	55-59	24	6	30	1	0	1
8	60-64	12	2	14	0	0	0
9	65-69	4	1	5	2	0	2
10	70-74	1	0	1	0	0	0
11	>=75	0	0	0	0	0	0
	JUMLAH	251	181	432	7	1	8



5. Penduduk Menurut Pekerjaan

Penduduk Kabupaten Pasaman Barat Menurut Pekerjaan dan Jenis Kelamin

NO	JENIS PEKERJAAN	JENIS KELAMIN				PENDUDUK	
		LAKI-LAKI		PEREMPUAN		n(JIWA)	(%)
		n(JIWA)	(%)	n(JIWA)	(%)		
1	BELUM/TIDAK BEKERJA	59,548	27.09	53,464	24.99	113,012	26.05
2	APARATUR/PEJABAT NEGARA	3,524	1.60	3,179	1.49	6,703	1.55
3	TENAGA PENGAJAR	759	0.35	2,546	1.19	3,305	0.76
4	WIRASWASTA	42,761	19.45	9,863	4.61	52,624	12.13
5	PERTANIAN/PETERNAKAN	54,406	24.75	19,374	9.06	73,780	17.01
6	NELAYAN	5,215	2.37	31	0.01	5,246	1.21
7	AGAMA DAN KEPERCAYAAN	45	0.02	2	0.00	47	0.01
8	PELAJAR/MAHASISWA	52,886	24.06	47,439	22.18	100,325	23.13
9	TENAGA KESEHATAN	110	0.05	987	0.46	1,097	0.25
10	PENSIUNAN	559	0.25	267	0.12	826	0.19
11	LAINNYA	30	0.01	76,766	35.89	76,796	17.70
JUMLAH		219,843	100	213,918	100	433,761	100



6. Penduduk Menurut Agama

6.1 . Penduduk Kecamatan menurut Agama

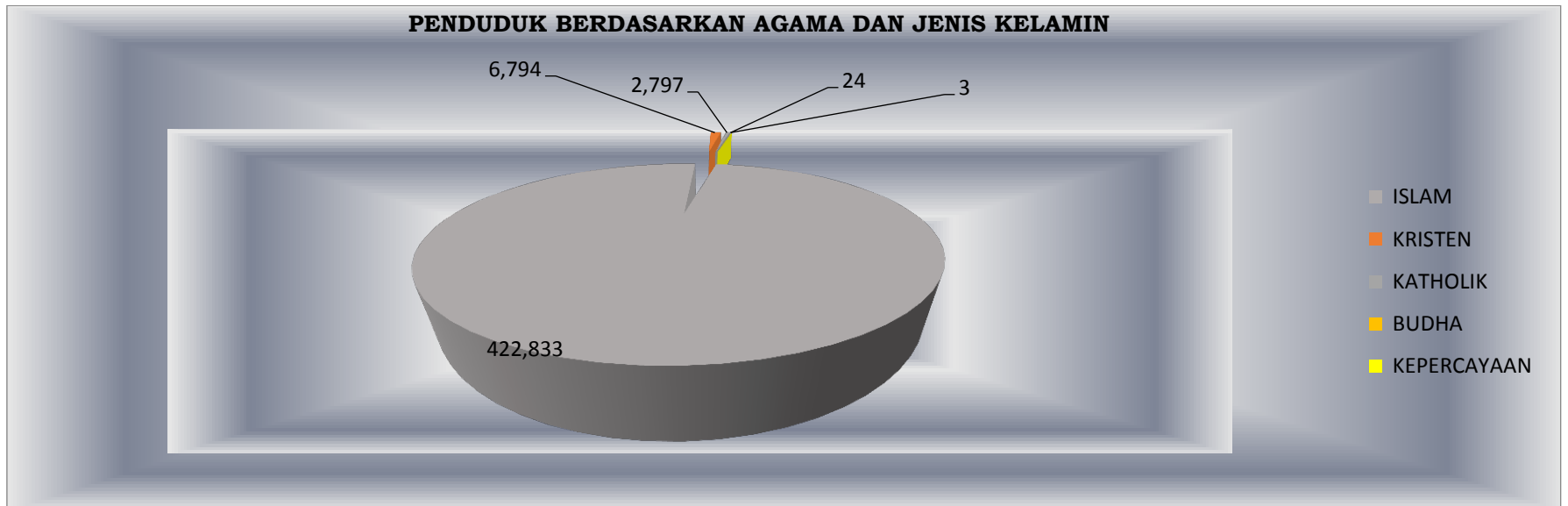
NO	KECAMATAN	PENDUDUK (Jiwa)	A G A M A											
			Islam		Kristen		Katholik		Hindu		Budha		Kepercayaan	
			(Jiwa)	(%)	(Jiwa)	(%)	(Jiwa)	(%)	(Jiwa)	(%)	(Jiwa)	(%)	(Jiwa)	(%)
1	SUNGAI BEREMAS	27,491	27,107	6.25	351	0.08	33	0.01	0	0.00	0	0.00	0	0.00
2	LEMBAH MELINTANG	49,959	49,911	11.51	48	0.01	0	0.00	0	0.00	0	0.00	0	0.00
3	PASAMAN	75,970	74,558	17.19	1,237	0.29	150	0.03	0	0.00	4	0.00	21	0.00
4	TALAMAU	30,599	30,596	7.05	3	0.00	0	0.00	0	0.00	0	0.00	0	0.00
5	KINALI	71,121	69,023	15.91	1,377	0.32	717	0.17	0	0.00	0	0.00	4	0.00
6	GUNUNG TULEH	24,805	24,769	5.71	35	0.01	1	0.00	0	0.00	0	0.00	0	0.00
7	RANAH BATAHAN	27,425	27,406	6.32	19	0.00	0	0.00	0	0.00	0	0.00	0	0.00
8	KOTO BALINGKA	30,716	30,435	7.02	247	0.06	34	0.01	0	0.00	0	0.00	0	0.00
9	SUNGAI AUR	35,830	33,938	7.82	1,732	0.40	159	0.04	0	0.00	1	0.00	0	0.00
10	LUHAK NAN DUO	44,509	41,339	9.53	1,548	0.36	1,620	0.37	0	0.00	2	0.00	0	0.00
11	SASAK RANAH PESISIR	15,336	15,031	3.47	302	0.07	3	0.00	0	0.00	0	0.00	0	0.00
KABUPATEN PASAMAN BARAT		433,761	424,113	97.78	6,899	1.59	2,717	0.63	0	0.00	7	0.00	25	0.01



6.2. Penduduk berdasarkan Agama dan Jenis Kelamin

NO	AGAMA	JENIS KELAMIN (JIWA)		TOTAL (JIWA)
		PRIA	WANITA	
1	ISLAM	214,825	209,288	424,113
2	KRISTEN	3,608	3,291	6,899
3	KATHOLIK	1,390	1,327	2,717
4	HINDU	0	0	0
5	BUDHA	4	3	7
6	KEPERCAYAAN	16	9	25
JUMLAH		219,843	213,918	433,761

6.3. Grafik Penduduk berdasarkan Agama dan Jenis Kelamin



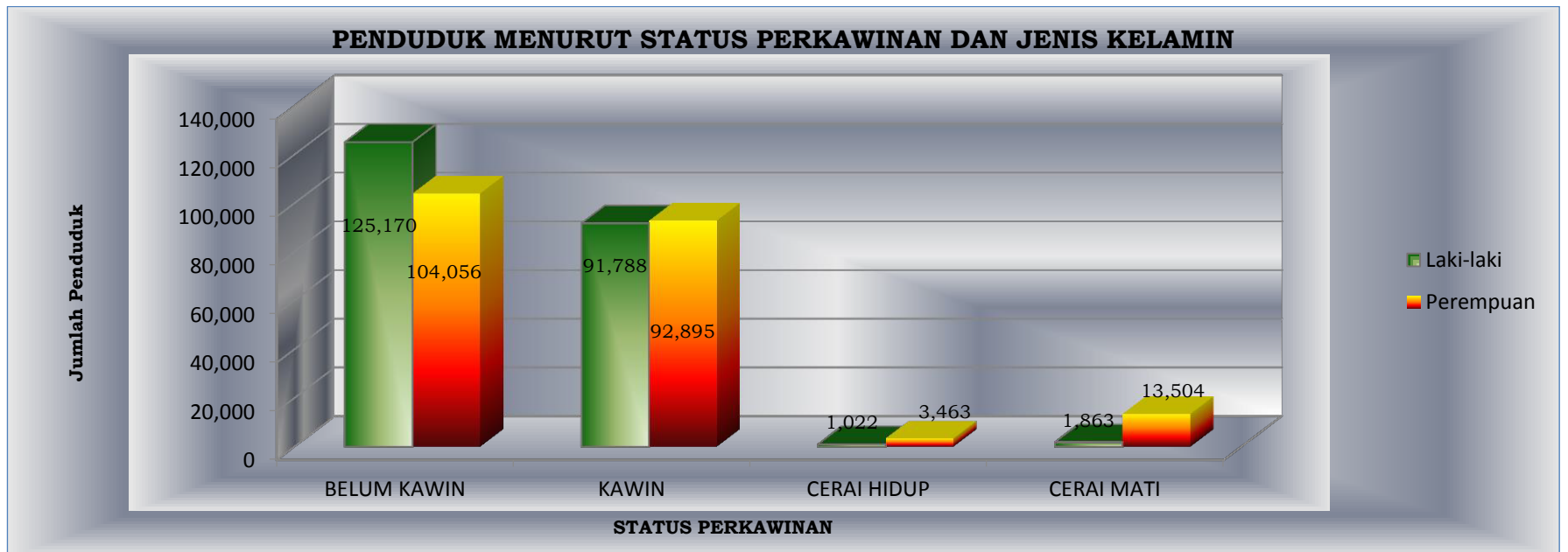


7. Penduduk Menurut Status Perkawinan

7.1 Penduduk Menurut Status Perkawinan dan Jenis Kelamin

NO	STATUS PERKAWINAN	JENIS KELAMIN (JIWA)		TOTAL (JIWA)
		PRIA	WANITA	
1	BELUM KAWIN	125,170	104,056	229,226
2	KAWIN	91,788	92,895	184,683
3	CERAI HIDUP	1,022	3,463	4,485
4	CERAI MATI	1,863	13,504	15,367
JUMLAH		219,248	213,203	433,761

7.2 Grafik Penduduk Menurut Status Perkawinan dan Jenis Kelamin





8. Penduduk Menurut Jenis Kecacatan
 Penduduk Kecamatan Menurut Jenis Kecacatan

NO	KECAMATAN	PENYANDANG CACAT						TOTAL
		Fisik	Netra/ Buta	Rungu/ Wicara	Mental/ Jiwa	Fisik & Mental	Lainnya	
		(Jiwa)	(Jiwa)	(Jiwa)	(Jiwa)	(Jiwa)	(Jiwa)	
1	SUNGAI BEREMAS	1	2	2	1	0	0	6
2	LEMBAH MELINTANG	6	4	5	6	2	3	26
3	PASAMAN	10	3	11	10	7	3	44
4	TALAMAU	6	8	7	14	6	4	45
5	KINALI	10	1	3	10	3	2	29
6	GUNUNG TULEH	9	3	6	6	0	1	25
7	RANAH BATAHAN	1	4	1	0	1	4	11
8	KOTO BALINGKA	4	0	4	5	1	1	15
9	SUNGAI AUR	6	4	0	4	0	2	16
10	LUHAK NAN DUO	5	1	2	5	2	3	18
11	SASAK RANAH PESISIR	4	2	3	5	0	1	15
KABUPATEN PASAMAN BARAT		62	32	44	66	22	24	250



9. Penduduk Menurut Golongan Darah
 Penduduk Menurut Golongan Darah dan Jenis Kelamin

NO	GOLONGAN DARAH	LAKI-LAKI	PEREMPUAN	JUMLAH
		n(JIWA)	n(JIWA)	n(JIWA)
1	A	8,465	8,238	16,703
2	B	1,101	1,257	2,358
3	AB	508	494	1,002
4	O	2,147	2,050	4,197
5	A+	909	876	1,785
6	A-	16	18	34
7	B+	321	351	672
8	B-	8	10	18
9	AB+	132	110	242
10	AB-	118	108	226
11	O+	497	438	935
12	O-	2,978	2,992	5,970
13	TIDAK TAHU	202,643	196,976	399,619
JUMLAH		219,843	213,918	433,761



B. KUANTITAS KELUARGA

1. Penduduk Menurut Keanggotaan Keluarga

1.1. Penduduk Kecamatan menurut Status Hubungan dalam Keluarga

NO	KECAMATAN	STATUS HUBUNGAN DALAM KELUARGA											JUMLAH PDDK.
		Kepala Keluarga	Suami	Istri	Anak	Menantu	Cucu	Orang tua	Mertua	Famili Lain	Pembantu	Lainnya	
		(Jiwa)	(Jiwa)	(Jiwa)	(Jiwa)	(Jiwa)	(Jiwa)	(Jiwa)	(Jiwa)	(Jiwa)	(Jiwa)	(Jiwa)	
1	SUNGAI BEREMAS	6,656	0	5,394	15,151	2	63	28	12	178	0	7	27,491
2	LEMBAH MELINTANG	12,028	1	9,304	28,019	0	143	105	52	301	0	6	49,959
3	PASAMAN	20,244	1	16,774	37,573	0	220	183	267	699	0	9	75,970
4	TALAMAU	8,136	0	6,409	15,224	1	159	95	187	374	0	14	30,599
5	KINALI	18,551	0	15,793	35,650	4	143	146	176	651	2	5	71,121
6	GUNUNG TULEH	6,565	0	4,942	12,927	1	80	50	51	188	0	1	24,805
7	RANAH BATAHAN	7,365	1	5,615	14,135	3	73	48	21	153	0	11	27,425
8	KOTO BALINGKA	7,765	1	5,975	16,607	0	78	30	54	199	2	5	30,716
9	SUNGAI AUR	8,977	0	7,003	19,419	3	88	55	38	243	0	4	35,830
10	LUHAK NAN DUO	12,062	0	9,813	21,895	2	114	126	125	363	1	8	44,509
11	SASAK RANAH PESISIR	4,088	0	3,363	7,638	0	35	27	60	120	2	3	15,336
KABUPATEN PASAMAN BARAT		112,437	4	90,385	224,238	16	1,196	893	1,043	3,469	7	73	433,761



1.2. Penduduk dan Kepala Keluarga serta Rata-Rata Jumlah Anggota Keluarga Menurut Kecamatan

NO	KECAMATAN	PENDUDUK	KEPALA KELUARGA	RATA-RATA ANGGOTA KK
		n(JIWA)	n(JIWA)	n(JIWA)
1	SUNGAI BEREMAS	27,491	6,656	4.13
2	LEMBAH MELINTANG	49,959	12,028	4.15
3	PASAMAN	75,970	20,244	3.75
4	TALAMAU	30,599	8,136	3.76
5	KINALI	71,121	18,551	3.83
6	GUNUNG TULEH	24,805	6,565	3.78
7	RANAH BATAHAN	27,425	7,365	3.72
8	KOTO BALINGKA	30,716	7,765	3.96
9	SUNGAI AUR	35,830	8,977	3.99
10	LUHAK NAN DUO	44,509	12,062	3.69
11	SASAK RANAH PESISIR	15,336	4,088	3.75
KABUPATEN PASAMAN BARAT		433,761	112,437	3.86

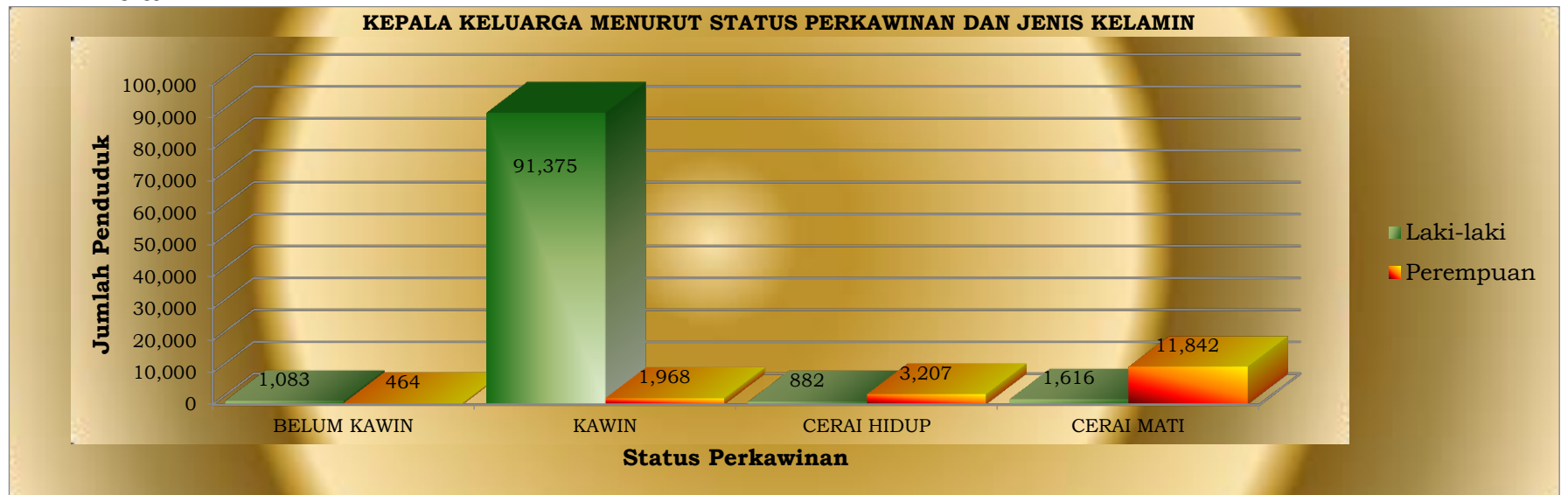


2. Penduduk Menurut Kepala Keluarga

2.1. Kepala Keluarga Kabupaten Pasaman Barat Menurut Status Perkawinan dan Jenis Kelamin

NO	STATUS PERKAWINAN	LAKI-LAKI		PEREMPUAN		KEPALA KELUARGA	
		n(JIWA)	(%)	n(JIWA)	(%)	n(JIWA)	(%)
1	BELUM KAWIN	1,083	1.14	464	2.65	1,547	1.38
2	KAWIN	91,375	96.23	1,968	11.26	93,343	83.02
3	CERAI HIDUP	882	0.93	3,207	18.35	4,089	3.64
4	CERAI MATI	1,616	1.70	11,842	67.74	13,458	11.97
JUMLAH		94,956	100	17,481	100	112,437	100

2.2 Grafik Kepala Keluarga Kabupaten Pasaman Barat Menurut Status Perkawinan dan Jenis Kelamin





2.3. Jumlah Kepala Keluarga Kecamatan menurut Jenis Kelamin

NO	KECAMATAN	KEPALA KELUARGA		
		LAKI-LAKI	PEREMPUAN	JUMLAH
		n(JIWA)	n(JIWA)	n(JIWA)
1	SUNGAI BEREMAS	5,655	1,001	6,656
2	LEMBAH MELINTANG	9,803	2,225	12,028
3	PASAMAN	17,364	2,880	20,244
4	TALAMAU	6,766	1,370	8,136
5	KINALI	16,241	2,310	18,551
6	GUNUNG TULEH	5,318	1,247	6,565
7	RANAH BATAHAN	6,089	1,276	7,365
8	KOTO BALINGKA	6,386	1,379	7,765
9	SUNGAI AUR	7,487	1,490	8,977
10	LUHAK NAN DUO	10,324	1,738	12,062
11	SASAK RANAH PESISIR	3,523	565	4,088
KABUPATEN PASAMAN BARAT		94,956	17,481	112,437



3 Penduduk Menurut Kepala Keluarga, Pendidikan, dan Jenis Kelamin
 Kepala Keluarga Kabupaten Pasaman Barat menurut Pendidikan Ditamatkan dan Jenis Kelamin

NO	PENDIDIKAN TERAKHIR	JENIS KELAMIN				KEPALA KELUARGA	
		LAKI-LAKI		PEREMPUAN		n(JIWA)	(%)
		n(JIWA)	(%)	n(JIWA)	(%)		
1	TIDAK/BELUM SEKOLAH	1,700	1.79	1,227	7.02	2,927	2.60
2	BELUM TAMAT SD/SEDERAJAT	4,226	4.45	1,734	9.92	5,960	5.30
3	TAMAT SD/SEDERAJAT	33,523	35.30	8,529	48.79	42,052	37.40
4	SLTP/SEDERAJAT	21,703	22.86	2,801	16.02	24,504	21.79
5	SLTA/SEDERAJAT	27,135	28.58	2,499	14.30	29,634	26.36
6	DIPLOMA I/II	734	0.77	173	0.99	907	0.81
7	AKADEMI/DIPLOMA III/SARJANA MUDA	1,149	1.21	124	0.71	1,273	1.13
8	DIPLOMA IV/STRATA I	4,549	4.79	385	2.20	4,934	4.39
9	STRATA-II	231	0.24	9	0.05	240	0.21
10	STRATA-III	6	0.01	0	0.00	6	0.01
JUMLAH		94,956	100	17,481	100	112,437	100



C. KEPEMILIKAN DOKUMEN

1. Kartu Keluarga

Jumlah Penduduk Kecamatan menurut Kepemilikan Kartu Keluarga

NO	KECAMATAN	KEPEMILIKAN KARTU KELUARGA (KK)				KEPALA KELUARGA
		SUDAH CETAK KK		BELUM CETAK KK		
		n(Klrg)	(%)	n(Klrg)	(%)	n(Klrg)
1	SUNGAI BEREMAS	4,869	73.15	1,787	26.85	6,656
2	LEMBAH MELINTANG	7,583	63.04	4,445	36.96	12,028
3	PASAMAN	16,214	80.09	4,030	19.91	20,244
4	TALAMAU	5,929	72.87	2,207	27.13	8,136
5	KINALI	14,538	78.37	4,013	21.63	18,551
6	GUNUNG TULEH	4,539	69.14	2,026	30.86	6,565
7	RANAH BATAHAN	5,035	68.36	2,330	31.64	7,365
8	KOTO BALINGKA	5,059	65.15	2,706	34.85	7,765
9	SUNGAI AUR	6,464	72.01	2,513	27.99	8,977
10	LUHAK NAN DUO	8,879	73.61	3,183	26.39	12,062
11	SASAK RANAH PESISIR	2,912	71.23	1,176	28.77	4,088
KABUPATEN PASAMAN BARAT		82,021	72.95	30,416	27.05	112,437



2. Kartu Tanda Penduduk

Jumlah Penduduk Kecamatan menurut Kepemilikan dan Wajib KTP

NO	KECAMATAN	JUMLAH (JIWA)						
		Wajib KTP			Kepemilikan KTP-el			
		Laki-laki	Perempuan	Jumlah	Laki-laki	Perempuan	Jumlah	%
1	SUNGAI BEREMAS	9,060	8,807	17,867	7,877	7,927	15,804	88.45
2	LEMBAH MELINTANG	16,104	16,508	32,612	14,410	15,167	29,577	90.69
3	PASAMAN	25,511	25,610	51,121	23,254	24,095	47,349	92.62
4	TALAMAU	10,899	10,530	21,429	9,613	9,601	19,214	89.66
5	KINALI	24,031	23,448	47,479	21,391	21,500	42,891	90.34
6	GUNUNG TULEH	8,344	8,307	16,651	7,602	7,784	15,386	92.40
7	RANAH BATAHAN	9,244	9,280	18,524	8,416	8,559	16,975	91.64
8	KOTO BALINGKA	9,970	10,130	20,100	8,741	9,080	17,821	88.66
9	SUNGAI AUR	11,777	11,717	23,494	10,380	10,561	20,941	89.13
10	LUHAK NAN DUO	15,138	15,112	30,250	14,139	14,332	28,471	94.12
11	SASAK RANAH PESISIR	5,363	5,264	10,627	4,860	4,863	9,723	91.49
KABUPATEN PASAMAN BARAT		145,441	144,713	290,154	130,683	133,469	264,152	91.04



3. Akta Kelahiran

3.1. Jumlah Penduduk Kecamatan Menurut Kepemilikan Akta Kelahiran dan Jenis Kelamin

NO	KECAMATAN	KEPEMILIKAN AKTA KELAHIRAN						JUMLAH PENDUDUK	PERSENTASE KEPEMILIKAN AKTA KELAHIRAN
		ADA			BELUM				
		LK	PR	Jumlah	LK	PR	Jumlah		
		n	n	n	n	n	n		
1	SUNGAI BEREMAS	6,360	6,117	12,477	7,755	7,259	15,014	27,491	45.39
2	LEMBAH MELINTANG	11,859	11,991	23,850	13,194	12,915	26,109	49,959	47.74
3	PASAMAN	17,479	17,483	34,962	20,830	20,178	41,008	75,970	46.02
4	TALAMAU	6,706	6,464	13,170	8,986	8,443	17,429	30,599	43.04
5	KINALI	15,523	15,248	30,771	20,759	19,591	40,350	71,121	43.27
6	GUNUNG TULEH	5,797	5,647	11,444	6,784	6,577	13,361	24,805	46.14
7	RANAH BATAHAN	6,115	6,094	12,209	7,667	7,549	15,216	27,425	44.52
8	KOTO BALINGKA	7,294	7,262	14,556	8,136	8,024	16,160	30,716	47.39
9	SUNGAI AUR	8,260	8,227	16,487	9,936	9,407	19,343	35,830	46.01
10	LUHAK NAN DUO	10,158	9,914	20,072	12,440	11,997	24,437	44,509	45.10
11	SASAK RANAH PESISIR	3,168	3,158	6,326	4,637	4,373	9,010	15,336	41.25
KABUPATEN PASAMAN BARAT		98,719	97,605	196,324	121,124	116,313	237,437	433,761	45.26



3.2. Jumlah Anak Usia 0 – 18 Tahun Kecamatan Menurut Kepemilikan Akta Kelahiran dan Jenis Kelamin

NO	KECAMATAN	JUMLAH (JIWA)				
		Anak 0-18 Tahun	Kepemilikan Akta Kelahiran	%	Belum Memiliki Akta Kelahiran	%
1	SUNGGAI BEREMAS	10,856	10,010	92.21	846	7.79
2	LEMBAH MELINTANG	19,555	18,464	94.42	1,091	5.58
3	PASAMAN	27,620	26,806	97.05	814	2.95
4	TALAMAU	10,362	9,908	95.62	454	4.38
5	KINALI	26,455	24,815	93.80	1,640	6.20
6	GUNUNG TULEH	9,118	8,746	95.92	372	4.08
7	RANAH BATAHAN	9,961	9,373	94.10	588	5.90
8	KOTO BALINGKA	11,929	11,475	96.19	454	3.81
9	SUNGGAI AUR	13,941	13,087	93.87	854	6.13
10	LUHAK NAN DUO	15,834	14,787	93.39	1,047	6.61
11	SASAK RANAH PESISIR	5,270	4,992	94.72	278	5.28
TOTAL		160,901	152,463	94.76	8,438	5.24



4. Akta Perkawinan/Surat Nikah

Jumlah Penduduk Kabupaten Pasaman Barat Menurut Kepemilikan Akta Perkawinan/Surat Nikah

NO	KECAMATAN	Jumlah Penduduk Status Kawin (Jiwa)	Kepemilikan Akta Perkawinan (Jiwa)	n(Jiwa) %
1	SUNGAI BEREMAS	11,031	4,003	36.289
2	LEMBAH MELINTANG	19,061	7,093	37.212
3	PASAMAN	34,061	11,913	34.975
4	TALAMAU	13,078	5,777	44.173
5	KINALI	32,148	11,151	34.686
6	GUNUNG TULEH	10,184	4,141	40.662
7	RANAH BATAHAN	11,497	4,014	34.913
8	KOTO BALINGKA	12,331	5,012	40.646
9	SUNGAI AUR	14,399	5,206	36.155
10	LUHAK NAN DUO	20,035	8,136	40.609
11	SASAK RANAH PESISIR	6,858	2,664	38.845
TOTAL		184,683	69,110	37.421



5. Akta Perceraian/Surat Cerai

Jumlah Penduduk Kecamatan menurut Kepemilikan Akta Perceraian/Surat Cerai

NO	KECAMATAN	Penduduk Status Cerai Hidup (Jiwa)	Kepemilikan Akta Perceraian (Jiwa)	n(Jiwa) %
1	SUNGAI BEREMAS	208	40	19.23
2	LEMBAH MELINTANG	521	83	15.93
3	PASAMAN	1,008	246	24.40
4	TALAMAU	325	65	20.00
5	KINALI	612	177	28.92
6	GUNUNG TULEH	275	37	13.45
7	RANAH BATAHAN	278	42	15.11
8	KOTO BALINGKA	297	36	12.12
9	SUNGAI AUR	359	70	19.50
10	LUHAK NAN DUO	457	154	33.70
11	SASAK RANAH PESISIR	145	16	11.03
TOTAL		4,485	966	21.54



6. Kartu Identitas Anak

Jumlah Penduduk Kecamatan menurut Kepemilikan Kartu Identitas Anak dan Jenis Kelamin

NO	KECAMATAN	LAKI-LAKI	PEREMPUAN	JUMLAH
		n(jiwa)	n(jiwa)	n(Jiwa)
1	SUNGAI BEREMAS	764	716	1,480
2	LEMBAH MELINTANG	9	6	15
3	PASAMAN	1,564	1,483	3,047
4	TALAMAU	22	11	33
5	KINALI	12	11	23
6	GUNUNG TULEH	864	833	1,697
7	RANAH BATAHAN	1	0	1
8	KOTO BALINGKA	3	4	7
9	SUNGAI AUR	1	3	4
10	LUHAK NAN DUO	67	64	131
11	SASAK RANAH PESISIR	20	27	47
TOTAL		3,327	3,158	6,485



7. Akta Kematian

Jumlah Penduduk Kecamatan menurut Kepemilikan Akta Kematian

NO	KECAMATAN	Jumlah Penduduk Meninggal (Jiwa) n(Jiwa)	Kepemilikan Akta Kematian n(Jiwa)	Persentase Kepemilikan Akta Kematian (%)
1	SUNGAIBEREMAS	793	303	38.21
2	LEMBAH MELINTANG	1,880	871	46.33
3	PASAMAN	2,427	1,266	52.16
4	TALAMAU	1,451	608	41.90
5	KINALI	2,026	870	42.94
6	GUNUNGTULEH	1,123	499	44.43
7	RANAH BATAHAN	1,102	546	49.55
8	KOTO BALINGKA	1,182	669	56.60
9	SUNGAI AUR	1,257	631	50.20
10	LUHAK NAN DUO	1,602	915	57.12
11	SASAK RANAH PESISIR	524	283	54.01
PASAMAN BARAT		15,367	7,461	48.55



D. MOBILITAS PENDUDUK

1. Rekapitulasi Migrasi Keluar Antar Propinsi Berdasarkan Kecamatan Asal

NO.	KLASIFIKASI PINDAH ANTAR PROPINSI			
	KECAMATAN	LAKI-LAKI	PEREMPUAN	JUMLAH
		n(JIWA)	n(JIWA)	n(JIWA)
1	SUNGAI BEREMAS	156	159	315
2	LEMBAH MELINTANG	175	188	363
3	PASAMAN	264	259	523
4	TALAMAU	112	121	233
5	KINALI	308	279	587
6	GUNUNG TULEH	61	54	115
7	RANAH BATAHAN	103	114	217
8	KOTO BALINGKA	113	113	226
9	SUNGAI AUR	197	207	404
10	LUHAK NAN DUO	206	206	412
11	SASAK RANAH PESISIR	63	68	131
KABUPATEN PASAMAN BARAT		1,758	1,768	3,526



2. Rekapitulasi Migrasi Keluar Antar Kabupaten/Kota Berdasarkan Kecamatan Asal

NO.	KLASIFIKASI PINDAH ANTAR KABUPATEN/KOTA			
	KECAMATAN	LAKI-LAKI	PEREMPUAN	JUMLAH
		n(JIWA)	n(JIWA)	n(JIWA)
1	SUNGAI BEREMAS	71	80	151
2	LEMBAH MELINTANG	76	80	156
3	PASAMAN	258	265	523
4	TALAMAU	124	115	239
5	KINALI	242	209	451
6	GUNUNG TULEH	38	39	77
7	RANAH BATAHAN	36	35	71
8	KOTO BALINGKA	37	42	79
9	SUNGAI AUR	66	73	139
10	LUHAK NAN DUO	127	141	268
11	SASAK RANAH PESISIR	37	38	75
KABUPATEN PASAMAN BARAT		1,112	1,117	2,229



3. Rekapitulasi Migrasi Masuk Antar Propinsi Berdasarkan Kecamatan Tujuan

NO.	KLASIFIKASI DATANG ANTAR PROVINSI			
	KECAMATAN	LAKI-LAKI	PEREMPUAN	JUMLAH
		n(JIWA)	n(JIWA)	n(JIWA)
1	SUNGAI BEREMAS	310	243	553
2	LEMBAH MELINTANG	286	280	566
3	PASAMAN	528	511	1,039
4	TALAMAU	223	177	400
5	KINALI	440	360	800
6	GUNUNG TULEH	182	176	358
7	RANAH BATAHAN	423	338	761
8	KOTO BALINGKA	374	328	702
9	SUNGAI AUR	486	508	994
10	LUHAK NAN DUO	289	291	580
11	SASAK RANAH PESISIR	150	98	248
KABUPATEN PASAMAN BARAT		3,691	3,310	7,001



4. Rekapitulasi Migrasi Masuk Antar Kabupaten/Kota Berdasarkan Kecamatan Tujuan

NO.	KLASIFIKASI DATANG ANTAR KABUPATEN/KOTA			
	KECAMATAN	LAKI-LAKI	PEREMPUAN	JUMLAH
		n(JIWA)	n(JIWA)	n(JIWA)
1	SUNGAI BEREMAS	108	87	195
2	LEMBAH MELINTANG	129	102	231
3	PASAMAN	674	789	1,463
4	TALAMAU	342	301	643
5	KINALI	458	417	875
6	GUNUNG TULEH	129	141	270
7	RANAH BATAHAN	139	108	247
8	KOTO BALINGKA	64	70	134
9	SUNGAI AUR	187	236	423
10	LUHAK NAN DUO	245	243	488
11	SASAK RANAH PESISIR	109	72	181
KABUPATEN PASAMAN BARAT		2,584	2,566	5,150