



DINAS KEPENDUDUKAN DAN PENCATATAN SIPIL KABUPATEN PASAMAN BARAT

Alamat : Jln. M. Natsir No. 9 Simpang Empat, Tlp/Faks : 0753-466353, Kode Pos : 26366



BUKU DATA AGREGAT KEPENDUDUKAN KABUPATEN PASAMAN BARAT SEMESTER I

TAHUN 2020



KATA PENGANTAR

Assalamu'alaikum Warahmatullahi Wabarakaatuh

Syukur *Alhamdulillah Rabbil 'Aalamiin* senantiasa dipersembahkan kehadiran Allah Subhanahu wa ta'ala berkat limpahan Rahmat dan KaruniaNYA, sehingga Penyusunan Buku Data Agregat Kependudukan Kabupaten Pasaman Barat Semester I Tahun 2020 dapat diselesaikan sesuai waktu yang telah ditetapkan, sebagaimana dimaksud dalam Undang-Undang Nomor 24 Tahun 2013 tentang Perubahan Atas Undang-Undang Nomor 23 Tahun 2006 tentang Administrasi Kependudukan.

Penyusunan Buku Data Agregat Kependudukan Kabupaten Pasaman Barat Semester I Tahun 2020 ini adalah data kependudukan yang telah dikonsolidasikan dan dibersihkan oleh Kementerian Dalam Negeri melalui Data Center dimaksudkan untuk dimanfaatkan oleh pengguna yakni Lembaga Negara, Kementerian/Lembaga Pemerintah Non Kementerian.

Dengan tersusunnya Buku Data Agregat Kependudukan Kabupaten Pasaman Barat Semester I Tahun 2020 ini diharapkan dapat dimanfaatkan oleh pihak pengguna dalam hal pemanfaatan pelayanan publik, pemanfaatan perencanaan pembangunan, pemanfaatan alokasi anggaran, pemanfaatan pembangunan demokrasi, dan pemanfaatan penegakan hukum dan pencegahan kriminal.


Akhir kata, Kami berharap semoga buku Data Agregat Kependudukan Kabupaten Pasaman Barat Semester I Tahun 2020 ini bermanfaat untuk semua pihak.

Assalamu'alaikum Warahmatullahi Wabarakaatuh

Simpang Empat, 01 Agustus 2020

Kepala Dinas

Kependudukan dan Pencatatan Sipil
Kabupaten Pasaman Barat



YULISNA, S.H.

NIP. 19650703 199102 2 001

**DAFTAR ISI**

KATA PENGANTAR	i
DAFTAR ISI	ii
DASAR HUKUM, PENGERTIAN DAN KEWENANGAN	v
1. Dasar Hukum.....	v
2. Pengertian	v
3. Kewenangan dan Tugas	vi
PENGUMPULAN (KONSOLIDASI) DATABASE SIAK KABUPATEN/KOTA	viii
DATA AGREGAT KEPENDUDUKAN	1
A. KUANTITAS PENDUDUK	1
1. Persebaran Penduduk	1
1.1. Jumlah Penduduk Kecamatan Menurut Jenis Kelamin	1
1.2. Grafik Jumlah Penduduk Kabupaten Pasaman Barat Menurut Kecamatan	2
1.3. Jumlah Penduduk Kenagarian Menurut Jenis Kelamin	3
1.4. Grafik Jumlah Penduduk Kabupaten Pasaman Barat Menurut Kenagarian	5
2. Penduduk Menurut Kelompok Umur dan Jenis Kelamin	6
2.1. Jumlah Penduduk Pasaman Barat Menurut Kelompok Umur dan Jenis Kelamin	6
2.2. Penduduk Kabupaten Pasaman Barat Menurut Usia Muda (0-14 Tahun), Produktif (15-64 Tahun), dan Tua (>=65 Tahun).....	7
2.3. Grafik Penduduk menurut Usia Muda (0-14 Tahun), Produktif (15-64 Tahun), dan Tua (>=65 Tahun)	7
2.4. Penduduk Kecamatan Menurut Usia Produktif (15-64 Tahun), dan Persentase Rasio Produktif	8
3. Penduduk Menurut Pendidikan Yang Ditamatkan.....	9
Penduduk Kabupaten Pasaman Barat Menurut Pendidikan Ditamatkan dan Jenis Kelamin	9
4. Penduduk Menurut Kelompok Umur dan Pendidikan Yang Ditamatkan	10
4.1. Penduduk Usia 7 Sampai 16 Tahun Tidak/belum Sekolah Menurut Kecamatan dan Jenis Kelamin.....	10
4.2. Penduduk Usia 7 Tahun Lebih Menurut Pendidikan Ditamatkan dan Jenis Kelamin	11



4.3.	Penduduk Tamat SLTP dan SLTA/Sederajat Menurut Kelompok Umur dan Jenis Kelamin	12
4.4.	Penduduk Tamat Diploma I/II dan Akademi/Diploma III/Sarjana Muda serta Strata I menurut Kelompok Umur dan Jenis Kelamin	13
4.5.	Penduduk Tamat Strata II dan Strata III menurut Kelompok Umur dan Jenis Kelamin	14
5.	Penduduk Menurut Pekerjaan	15
	Penduduk Kabupaten Pasaman Barat Menurut Jenis Pekerjaan dan Jenis Kelamin	15
6.	Penduduk Menurut Agama	18
6.1.	Penduduk Kecamatan Menurut Agama	18
6.2.	Penduduk Berdasarkan Agama dan Jenis Kelamin	19
6.3.	Grafik Penduduk Berdasarkan Agama dan Jenis Kelamin	19
7.	Penduduk Menurut Status Perkawinan	20
7.1.	Penduduk Menurut Status Perkawinan dan Jenis Kelamin	20
7.2.	Grafik Penduduk Menurut Status Perkawinan dan Jenis Kelamin	20
8.	Penduduk Menurut Jenis Kecacatan	21
	Penduduk Kecamatan Menurut Jenis Kecacatan	21
9.	Penduduk Menurut Golongan Darah	22
	Penduduk Menurut Golongan Darah dan Jenis Kelamin	22
B.	KUANTITAS KELUARGA	23
1.	Penduduk Menurut Keanggotaan Keluarga	23
1.1.	Penduduk Kecamatan Menurut Status Hubungan Dalam Keluarga	23
1.2.	Penduduk dan Kepala Keluarga Serta Rata-rata Jumlah Anggota Keluarga Menurut Kecamatan.....	24
2.	Penduduk Menurut Kepala Keluarga.....	25
2.1.	Kepala Keluarga Kabupaten Pasaman Barat Menurut Status Perkawinan dan Jenis Kelamin	25
2.2.	Grafik Kepala Keluarga Kabupaten Pasaman Barat Menurut Status Perkawinan dan Jenis Kelamin	25
2.3.	Jumlah Kepala Keluarga Kecamatan Menurut Jenis Kelamin	26



3. Penduduk Menurut Kepala Keluarga, Pendidikan, dan Jenis Kelamin	27
Kepala Keluarga Kabupaten Pasaman Menurut Pendidikan Ditamatkan dan Jenis Kelamin	27
C. KEPEMILIKAN DOKUMEN	28
1. Kartu Keluarga	28
Jumlah Penduduk Kecamatan Menurut Kepemilikan Kartu Keluarga	28
2. Kartu Tanda Penduduk	29
Jumlah Penduduk Kecamatan Menurut Kepemilikan dan Wajib KTP	29
3. Akta Kelahiran	30
3.1. Jumlah Penduduk Kecamatan Menurut Kepemilikan Akta Kelahiran dan Jenis Kelamin	30
3.2. Jumlah Anak Usia 0 –18 Tahun Kecamatan Menurut Kepemilikan Akta Kelahiran dan Jenis Kelamin	31
4. Akta Perkawinan/Surat Nikah	32
Jumlah Penduduk Kabupaten Pasaman Barat Menurut Kepemilikan Akta Perkawinan/Surat Nikah..	32
5. Akta Perceraian/Surat Cerai	33
Jumlah Penduduk Kecamatan Menurut Kepemilikan Akta Perceraian/Surat Cerai.....	33
6. Kartu Identitas Anak	34
Jumlah Penduduk Kecamatan Menurut Kepemilikan Kartu Identitas Anak dan Jenis Kelamin	34
7. Akta Kematian	35
Jumlah Penduduk Kecamatan Menurut Kepemilikan Akta Kematian dan Jenis Kelamin	35
D. MOBILITAS PENDUDUK.....	36
1. Rekapitulasi Migrasi Keluar Antar Propinsi Berdasarkan Kecamatan Asal	36
2. Rekapitulasi Migrasi Keluar Antar Kabupaten/Kota Berdasarkan Kecamatan Asal	37
3. Rekapitulasi Migrasi Masuk Antar Propinsi Berdasarkan Kecamatan Tujuan	38
4. Rekapitulasi Migrasi Masuk Antar Kabupaten/Kota Berdasarkan Kecamatan Tujuan	39



DASAR HUKUM, PENGERTIAN, DAN KEWENANGAN

1. DASAR HUKUM

1. Undang-Undang Nomor 23 Tahun 2006 tentang Administrasi Kependudukan
2. Undang-Undang Nomor 24 Tahun 2013 tentang Perubahan atas Undang-Undang No. 23 Tahun 2006 tentang Administrasi Kependudukan
3. Peraturan Pemerintah Nomor 37 Tahun 2007 tentang Pelaksanaan Undang-Undang No. 23 Tahun 2006 tentang Administrasi Kependudukan
4. Peraturan Pemerintah Nomor 102 Tahun 2012 tentang Perubahan atas Peraturan Pemerintah Nomor 37 Tahun 2007 tentang Pelaksanaan Undang-Undang No. 23 Tahun 2006 tentang Administrasi Kependudukan
5. Peraturan Menteri Dalam Negeri R.I. Nomor 25 Tahun 2011 tentang Pedoman Pengkajian Pengembangan dan Pengelolaan Sistem Informasi Administrasi Kependudukan

2. PENGERTIAN

- *Penduduk* adalah Warga Negara Indonesia dan Orang Asing yang bertempat tinggal di Indonesia (Undang-undang No. 24 Tahun 2013 Pasal 1 Nomor 2.)
- *Menteri* adalah menteri yang bertanggung jawab dalam urusan pemerintahan dalam negeri (Undang-undang No. 24 Tahun 2013 Pasal 1 Nomor 5.)
- *Penyelenggara* adalah Pemerintah, pemerintah provinsi dan pemerintah kabupaten/kota yang bertanggung jawab dan berwenang dalam urusan Administrasi Kependudukan (Undang-undang No. 24 Tahun 2013 Pasal 1 Nomor 6.)
- *Instansi Pelaksana* adalah perangkat pemerintah kabupaten/kota yang bertanggung jawab dan berwenang melaksanakan pelayanan dalam urusan Administrasi Kependudukan (Undang-undang No. 24 Tahun 2013 Pasal 1 Nomor 7.)
- *Data Kependudukan* adalah data perseorangan dan/atau data agregat yang terstruktur sebagai hasil dari kegiatan Pendaftaran Penduduk dan Pencatatan Sipil (Undang-undang No. 24 Tahun 2013 Pasal 1 Nomor 9.)



- Data Kependudukan terdiri atas data perseorangan dan/atau data agregat Penduduk (Pasal 58 Ayat (1))
- *Data Agregat meliputi* himpunan data perseorangan yang berupa data kuantitatif dan data kualitatif (Undang-undang No. 24 Tahun 2013 Pasal 58 Ayat (3)).
 - *Data Agregat* adalah kumpulan data tentang Peristiwa Kependudukan, Peristiwa Penting, Jenis Kelamin, Kelompok Usia, Agama, Pendidikan dan Pekerjaan. Data Kuantitatif adalah data yang berupa angka-angka. Data Kualitatif adalah data yang berupa penjelasan (Undang-undang No. 24 Tahun 2013 Penjelasan Pasal 58 Ayat (3)).
 - *Database* adalah kumpulan berbagai jenis data kependudukan yang tersimpan secara sistematis, terstruktur dan saling berhubungan dengan menggunakan perangkat lunak, perangkat keras dan jaringan komunikasi data (Peraturan Menteri Dalam Negeri R.I. Nomor 25 Tahun 2011).

3. KEWENANGAN DAN TUGAS

- a. Pengelolaan dan penyajian Data Kependudukan berskala Nasional merupakan kewenangan Menteri Dalam Negeri (Undang-Undang No. 24 Tahun 2013 Pasal 5 huruf e). Data Kependudukan skala Nasional diterbitkan secara berkala per semester, yaitu untuk semester pertama yang diterbitkan tanggal 30 Juni dan semester kedua yang diterbitkan tanggal 31 Desember. (Undang-undang No. 24 Tahun 2013 Penjelasan Pasal 5 huruf e).
- b. Penyajian Data Kependudukan berskala Provinsi berasal dari Data Kependudukan yang telah dikonsolidasikan dan dibersihkan oleh Kementerian Dalam Negeri merupakan kewenangan Gubernur (Undang-Undang No. 24 Tahun 2013 Pasal 6 huruf d). Data Kependudukan berskala Provinsi diterbitkan secara berkala per semester, yaitu untuk semester pertama yang diterbitkan tanggal 30 Juni dan semester kedua yang diterbitkan tanggal 31 Desember (Undang-undang No. 24 Tahun 2013 Penjelasan Pasal 6 huruf d).
- c. Penyajian Data Kependudukan berskala Kabupaten/Kota berasal dari Data Kependudukan yang telah dikonsolidasikan dan dibersihkan oleh Kementerian Dalam Negeri merupakan kewenangan Bupati/Walikota (Undang-Undang No. 24 Tahun 2013 Pasal 7 ayat (1) huruf g). Kecuali di Provinsi Daerah Khusus Ibukota dilaksanakan oleh Pemerintah Provinsi Daerah Khusus Ibukota Jakarta (Undang-undang No. 24 Tahun 2013 Pasal 7 ayat (2)). Data Kependudukan berskala Kabupaten/Kota diterbitkan secara berkala per semester, yaitu untuk semester pertama yang diterbitkan tanggal 30 Juni dan semester kedua yang diterbitkan tanggal 31 Desember (Undang-undang No. 24 Tahun 2013 Penjelasan 7 ayat (1) huruf g).



- d. Pengelolaan Database Kependudukan dilakukan oleh
 1. Direktorat Jenderal Kependudukan dan Pencatatan Sipil, Kementerian Dalam Negeri;
 2. Satuan Kerja Perangkat Daerah Provinsi yang membidangi urusan kependudukan dan pencatatan sipil; dan
 3. Dinas Kependudukan dan Pencatatan Sipil Kabupaten/Kota (Peraturan Menteri Dalam Negeri R.I. Nomor 25 Tahun 2011, Pasal 40).
- e. Pengelolaan Database Kependudukan oleh Direktorat Jenderal Kependudukan dan Pencatatan Sipil Kementerian Dalam Negeri, berupa verifikasi dan validasi data serta penyajian dan pendistribusian data berskala nasional (Peraturan Menteri Dalam Negeri R.I. Nomor 25 Tahun 2011, Pasal 41 Ayat (1)).
- f. Pengelolaan Database Kependudukan oleh Satuan Kerja Perangkat Daerah Provinsi yang membidangi urusan kependudukan dan pencatatan sipil, berupa verifikasi dan validasi data serta penyajian dan pendistribusian data berskala provinsi (Peraturan Menteri Dalam Negeri R.I. Nomor 25 Tahun 2011, Pasal 41 Ayat (2)).
- g. Pengelolaan Database Kependudukan oleh Dinas Kependudukan dan Pencatatan Sipil Kabupaten/Kota, meliputi
 1. Perekaman pendaftaran penduduk dan pencatatan sipil;
 2. Verifikasi dan validasi data;
 3. Pengiriman data ke Direktorat Jenderal Kependudukan dan Pencatatan Sipil Kementerian Dalam Negeri dan ke provinsi; dan
 4. Penyajian dan pendistribusian data berskala Kabupaten/Kota. (Peraturan Menteri Dalam Negeri R.I. Nomor 25 Tahun 2011, Pasal 41 Ayat (3))



PENGUMPULAN (KONSOLIDASI) DATABASE SIAK KABUPATEN/KOTA

Undang-undang No. 24 Tahun 2013 tentang Perubahan atas Undang-undang No. 23 Tahun 2006 tentang Administrasi Kependudukan, Pasal 6 huruf d dan Pasal 7 huruf g mengamanatkan bahwa penyajian Data Kependudukan berskala Provinsi atau Kabupaten/Kota berasal dari Data Kependudukan yang telah dikonsolidasikan dan dibersihkan (DKB) oleh Kementerian Dalam Negeri.

Dalam rangka mengefektifkan amanat Undang-undang No. 24 Tahun 2013, Kementerian Dalam Negeri melalui Direktorat Jenderal Kependudukan dan Pencatatan Sipil, Direktorat Pengelolaan Informasi Administrasi Kependudukan memanfaatkan jaringan komunikasi data (On line) agar Database SIAK (khususnya database pendaftaran penduduk) dari setiap Dinas Kependudukan dan Pencatatan Sipil (Disdukcapil) Kabupaten/Kota terkumpul (konsolidasi) di Kementerian Dalam Negeri.

Khusus Disdukcapil Kabupaten/Kota yang terkendala jaringan komunikasi data, Tim PDAK berkoordinasi dengan Sub Direktorat Sistem Informasi Administrasi Kependudukan (SIAK) dan Penyedia Jasa Jaringan serta Administrator Database/Pengelola SIAK Kabupaten/Kota. Apabila upaya maksimal mengatasi masalah kendala jaringan komunikasi data (Offline), Tim PDAK menghubungi dan memohon kepada Administrator Database/Pengelola SIAK Kabupaten/Kota agar sesegera mungkin file DMP (backup database) diterima Tim PDAK.



DATA AGREGAT KEPENDUDUKAN SEMESTER I TAHUN 2020



A. KUANTITAS PENDUDUK

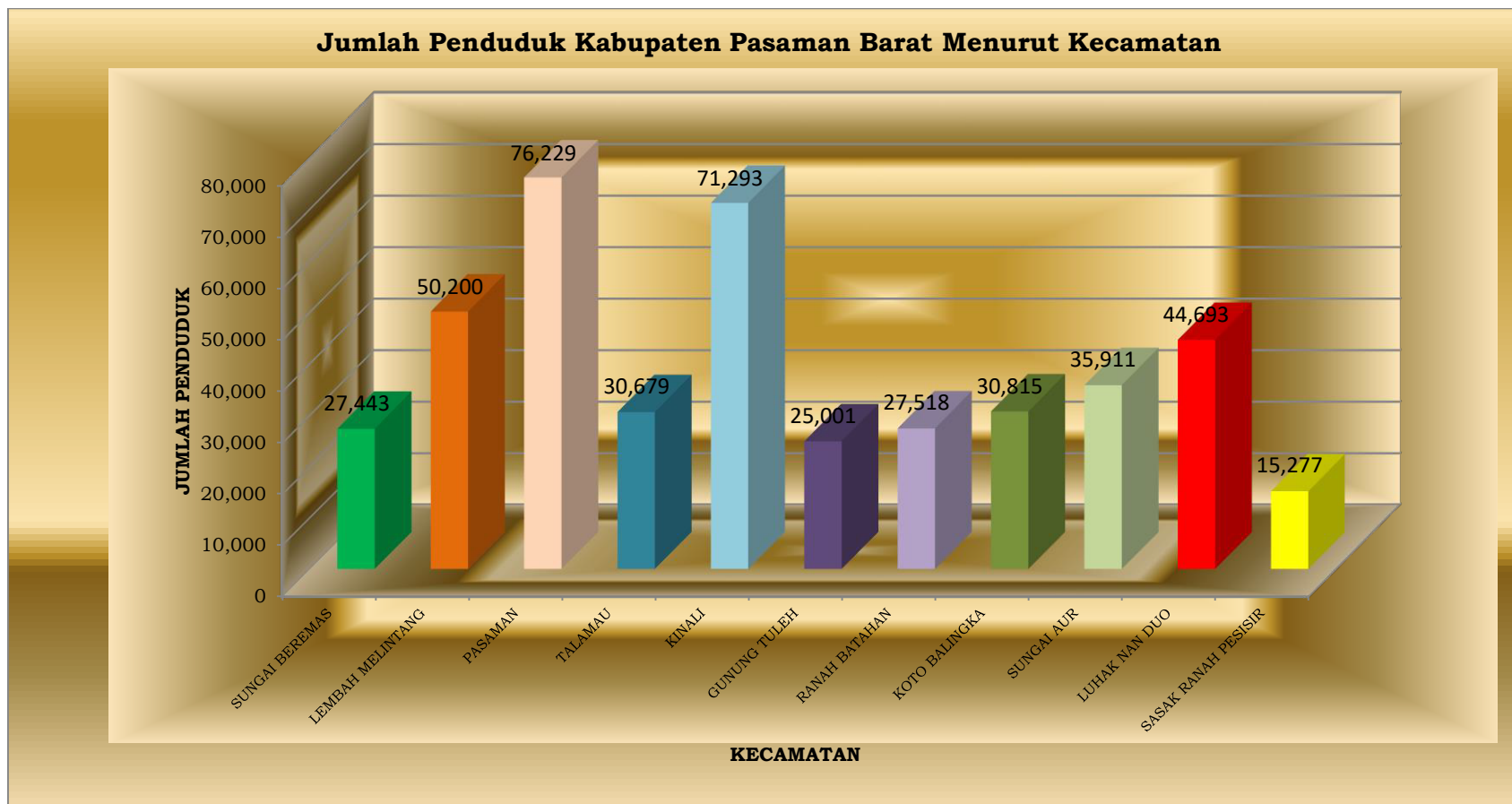
1. Persebaran Penduduk

1.1. Jumlah Penduduk Kecamatan Menurut Jenis Kelamin

NO	KECAMATAN	JENIS KELAMIN				JUMLAH	
		LAKI-LAKI		PEREMPUAN		n(JIWA)	%
		n(JIWA)	%	n(JIWA)	%		
1	SUNGAI BEREMAS	14,088	6.39	13,355	6.23	27,443	6.31
2	LEMBAH MELINTANG	25,203	11.42	24,997	11.66	50,200	11.54
3	PASAMAN	38,454	17.43	37,775	17.62	76,229	17.52
4	TALAMAU	15,771	7.15	14,908	6.95	30,679	7.05
5	KINALI	36,425	16.51	34,868	16.26	71,293	16.39
6	GUNUNG TULEH	12,690	5.75	12,311	5.74	25,001	5.75
7	RANAH BATAHAN	13,833	6.27	13,685	6.38	27,518	6.33
8	KOTO BALINGKA	15,453	7.00	15,362	7.16	30,815	7.08
9	SUNGAI AUR	18,255	8.27	17,656	8.23	35,911	8.25
10	LUHAK NAN DUO	22,678	10.28	22,015	10.27	44,693	10.27
11	SASAK RANAH PESISIR	7,768	3.52	7,509	3.50	15,277	3.51
KABUPATEN PASAMAN BARAT		220,618	100	214,441	100	435,059	100



1.2. Grafik Jumlah Penduduk Kabupaten Pasaman Barat Menurut Kecamatan





1.3. Jumlah Penduduk Kenagarian menurut Jenis Kelamin

NO	KECAMATAN/KENAGARIAN	JENIS KELAMIN				PENDUDUK	
		LAKI-LAKI		PEREMPUAN		n(Jiwa)	(%)
		n(Jiwa)	(%)	n(Jiwa)	(%)		
1	2	3	4	5	6	7=(3+5)	8
1	KECAMATAN SUNGAI BEREMAS	14,088	6.39	13,355	6.23	27,443	6.31
a	NAGARI AIR BANGIS	14,088	6.39	13,355	6.23	27,443	6.31
2	KECAMATAN LEMBAH MELINTANG	25,203	11.43	24,997	11.66	50,200	11.54
b	NAGARI UJUNG GADING	25,203	11.43	24,997	11.66	50,200	11.54
3	KECAMATAN PASAMAN	38,454	17.44	37,775	17.62	76,229	17.52
c	NAGARI LINGKUANG AUA	20,678	9.38	20,247	9.44	40,925	9.41
d	NAGARI AUA KUNIANG	11,038	5.01	10,847	5.06	21,885	5.03
e	NAGARI AIA GADANG	6,738	3.06	6,681	3.12	13,419	3.08
4	KECAMATAN TALAMAU	15,771	7.15	14,908	6.95	30,679	7.05
f	NAGARI KAJAI	6,914	3.14	6,493	3.03	13,407	3.08
g	NAGARI TALU	4,783	2.17	4,468	2.08	9,251	2.13
h	NAGARI SINURUIK	4,074	1.85	3,947	1.84	8,021	1.84
5	KECAMATAN KINALI	36,425	16.52	34,868	16.26	71,293	16.39
i	NAGARI KINALI	34,494	15.64	33,086	15.43	67,580	15.54

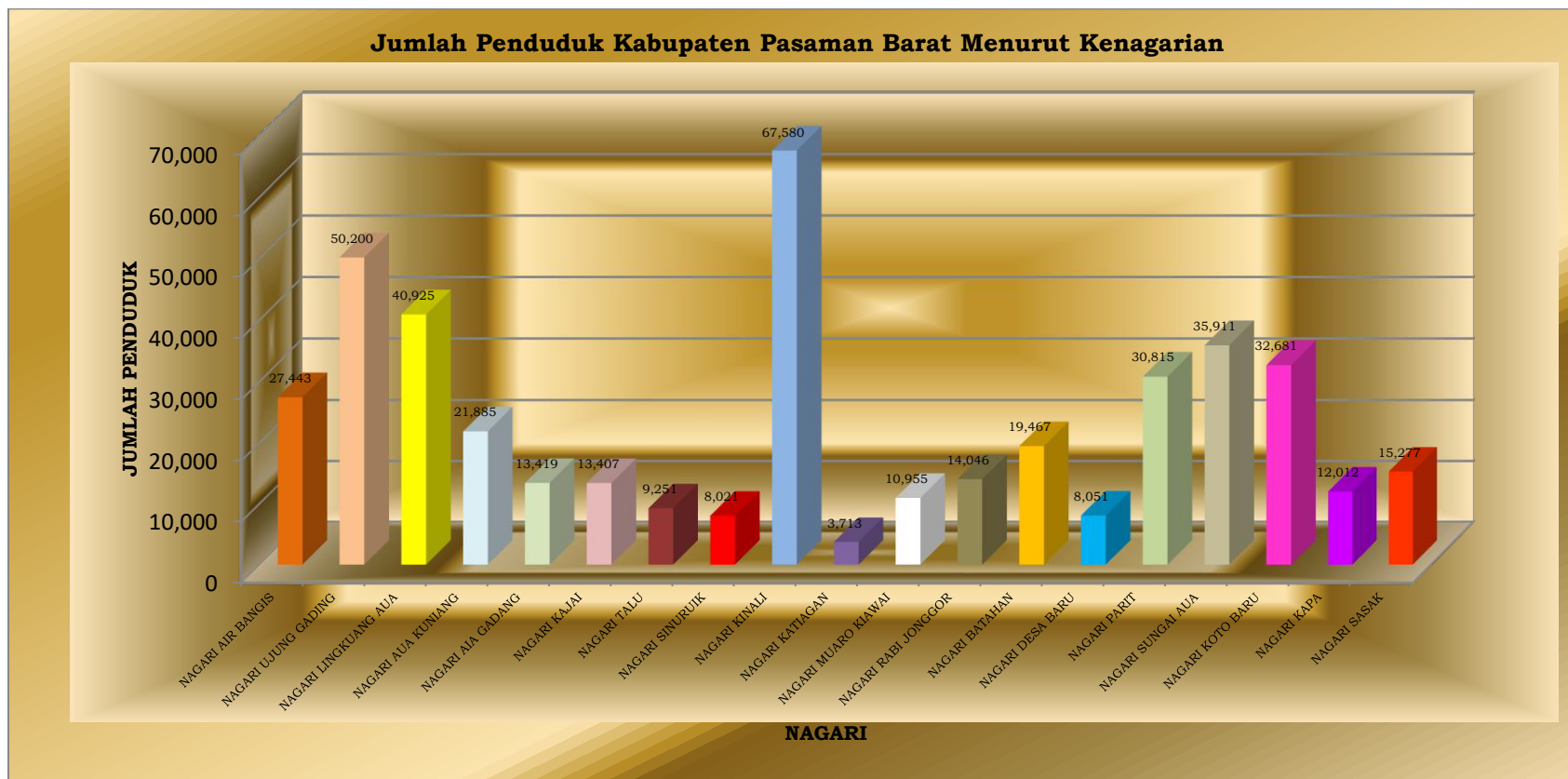
BUKU DATA AGREGAT KEPENDUDUKAN SEMESTER I TAHUN 2020



j	NAGARI KATIAGAN	1,931	0.88	1,782	0.83	3,713	0.85
6	KECAMATAN GUNUNG TULEH	12,690	5.75	12,311	5.74	25,001	5.75
k	NAGARI MUARO KIAWAI	5,603	2.54	5,352	2.50	10,955	2.52
l	NAGARI RABI JONGGOR	7,087	3.21	6,959	3.25	14,046	3.23
7	KECAMATAN RANAH BATAHAN	13,833	6.27	13,685	6.38	27,518	6.33
m	NAGARI BATAHAN	9,768	4.43	9,699	4.52	19,467	4.48
n	NAGARI DESA BARU	4,065	1.84	3,986	1.86	8,051	1.85
8	KECAMATAN KOTO BALINGKA	15,453	7.01	15,362	7.16	30,815	7.08
o	NAGARI PARIT	15,453	7.01	15,362	7.16	30,815	7.08
9	KECAMATAN SUNGAI AUR	18,255	8.28	17,656	8.23	35,911	8.26
p	NAGARI SUNGAI AUA	18,255	8.28	17,656	8.23	35,911	8.26
10	KECAMATAN LUHAK NAN DUO	22,678	10.28	22,015	10.27	44,693	10.27
q	NAGARI KOTO BARU	16,581	7.52	16,100	7.51	32,681	7.51
r	NAGARI KAPA	6,097	2.76	5,915	2.76	12,012	2.76
11	KECAMATAN SASAK RANAH PESISIR	7,768	3.52	7,509	3.50	15,277	3.51
s	NAGARI SASAK	7,768	3.52	7,509	3.50	15,277	3.51
KABUPATEN PASAMAN BARAT		220,618	100	214,441	100	435,059	100



1.4. Grafik Jumlah Penduduk Kabupaten Pasaman Barat Menurut Kenagarian





2. Penduduk Menurut Kelompok Umur dan Jenis Kelamin

2.1. Jumlah Penduduk Kabupaten Pasaman Barat menurut Kelompok Umur dan Jenis Kelamin

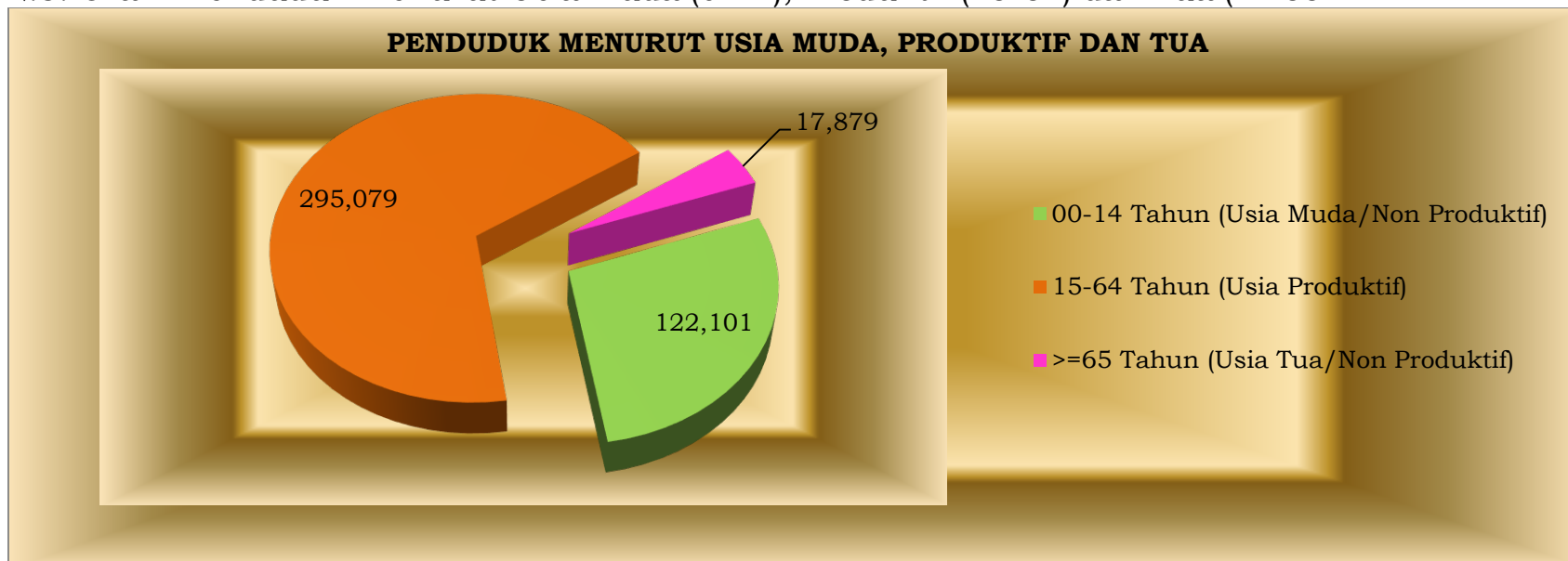
NO	KELOMPOK UMUR	JENIS KELAMIN				PENDUDUK	
		LAKI-LAKI		PEREMPUAN		n(JIWA)	(%)
		n(JIWA)	(%)	n(JIWA)	(%)		
1	00-04	16,712	7.58	15,572	7.26	32,284	7.42
2	05-09	22,951	10.40	21,496	10.02	44,447	10.22
3	10-14	23,606	10.70	21,764	10.15	45,370	10.43
4	15-19	23,306	10.56	21,994	10.26	45,300	10.41
5	20-24	21,432	9.71	20,559	9.59	41,991	9.65
6	25-29	18,076	8.19	17,287	8.06	35,363	8.13
7	30-34	17,108	7.75	16,561	7.72	33,669	7.74
8	35-39	16,973	7.69	16,666	7.77	33,639	7.73
9	40-44	14,852	6.73	14,585	6.80	29,437	6.77
10	45-49	12,459	5.65	12,268	5.72	24,727	5.68
11	50-54	10,157	4.60	10,355	4.83	20,512	4.71
12	55-59	8,201	3.72	8,731	4.07	16,932	3.89
13	60-64	6,642	3.01	6,867	3.20	13,509	3.11
14	65-69	4,126	1.87	4,405	2.05	8,531	1.96
15	70-74	1,917	0.87	2,374	1.11	4,291	0.99
16	75+	2,100	0.95	2,957	1.38	5,057	1.16
JUMLAH		220,618	100	214,441	100	435,059	100



2.2. Penduduk Kabupaten Pasaman Barat menurut Usia Muda (0-14), Produktif (15-64) dan Tua (>= 65)

NO.	USIA NON PRODUKTIF DAN PRODUKTIF	JENIS KELAMIN				PENDUDUK	
		LAKI-LAKI		PEREMPUAN		n(JIWA)	(%)
		n(JIWA)	(%)	n(JIWA)	(%)		
1	00-14 Tahun (Usia Muda/Non Produktif)	63,269	39.24	58,832	37.69	122,101	28.07
2	15-64 Tahun (Usia Produktif)	149,206	57.07	145,873	57.77	295,079	67.83
3	>=65 Tahun (Usia Tua/Non Produktif)	8,143	3.69	9,736	4.54	17,879	4.11
KABUPATEN PASAMAN BARAT		220,618	100	214,441	100	435,059	100

2.3. Grafik Penduduk menurut Usia Muda (0-14), Produktif (15-64) dan Tua (>= 65)





2.4. Penduduk Kecamatan menurut Usia Produktif (15-64 Tahun) dan Jenis Kelamin

NO	KECAMATAN	PENDUDUK	USIA PRODUKTIF (15-64) TAHUN			PERSENTASE
			LAKI-LAKI	PEREMPUAN	JUMLAH	
			n(JIWA)	n(JIWA)	n(JIWA)	
1	SUNGAI BEREMAS	27,443	9,592	9,118	18,710	68.18
2	LEMBAH MELINTANG	50,200	16,932	16,785	33,717	67.17
3	PASAMAN	76,229	26,079	25,736	51,815	67.97
4	TALAMAU	30,679	10,653	10,035	20,688	67.43
5	KINALI	71,293	24,617	23,840	48,457	67.97
6	GUNUNG TULEH	25,001	8,448	8,250	16,698	66.79
7	RANAH BATAHAN	27,518	9,394	9,339	18,733	68.08
8	KOTO BALINGKA	30,815	10,328	10,457	20,785	67.45
9	SUNGAI AUR	35,911	12,350	11,969	24,319	67.72
10	LUHAK NAN DUO	44,693	15,432	15,176	30,608	68.48
11	SASAK RANAH PESISIR	15,277	5,381	5,168	10,549	69.05
KABUPATEN PASAMAN BARAT		435,059	149,206	145,873	295,079	67.83



3. Penduduk Menurut Pendidikan Yang Ditamatkan

Penduduk Kabupaten Pasaman Barat menurut Pendidikan Ditamatkan dan Jenis Kelamin

NO	PENDIDIKAN TERAKHIR	JENIS KELAMIN				PENDUDUK	
		LAKI-LAKI		PEREMPUAN			
		n(JIWA)	(%)	n(JIWA)	(%)	n(JIWA)	(%)
1	TIDAK/BELUM SEKOLAH	53,687	24.33	50,485	23.54	104,172	23.94
2	BELUM TAMAT SD/SEDERAJAT	33,122	15.01	30,553	14.25	63,675	14.64
3	TAMAT SD/SEDERAJAT	49,503	22.44	49,109	22.90	98,612	22.67
4	SLTP/SEDERAJAT	35,745	16.20	34,575	16.12	70,320	16.16
5	SLTA/SEDERAJAT	40,222	18.23	36,010	16.79	76,232	17.52
6	DIPLOMA I/II	809	0.37	2,115	0.99	2,924	0.67
7	AKADEMI/DIPLOMA III/ SARJANA MUDA	1,403	0.64	3,086	1.44	4,489	1.03
8	DIPLOMA IV/STRATA I	5,851	2.65	8,311	3.88	14,162	3.26
9	STRATA-II	269	0.12	195	0.09	464	0.11
10	STRATA-III	7	0.00	2	0.00	9	0.00
JUMLAH		220,618	100	214,441	100	435,059	100



4. Penduduk Menurut Kelompok Umur dan Pendidikan Yang Ditamatkan

4.1. Penduduk Usia 7 Sampai 16 Tahun Tidak/Belum Sekolah menurut Kecamatan dan Jenis Kelamin

NO	KECAMATAN	PENDUDUK USIA 7 SAMPAI 16 TAHUN			PENDUDUK USIA 7 SAMPAI 16 TAHUN TIDAK/BELUM SEKOLAH			
		LAKI-LAKI n(JIWA)	PEREMPUAN n(JIWA)	JUMLAH n(JIWA)	LAKI-LAKI n(JIWA)	PEREMPUAN n(JIWA)	JUMLAH n(JIWA)	PERSEN %
1	SUNGAI BEREMAS	2,938	2,563	5,501	2006	1763	3,769	68.51
2	LEMBAH MELINTANG	5,299	5,019	10,318	2526	2326	4,852	47.02
3	PASAMAN	7,302	6,945	14,247	4620	4347	8,967	62.94
4	TALAMAU	2,733	2,517	5,250	1419	1273	2,692	51.28
5	KINALI	6,946	6,460	13,406	4205	3947	8,152	60.81
6	GUNUNG TULEH	2,375	2,213	4,588	1161	1028	2,189	47.71
7	RANAH BATAHAN	2,588	2,469	5,057	1456	1390	2,846	56.28
8	KOTO BALINGKA	3,151	2,931	6,082	1491	1412	2,903	47.73
9	SUNGAI AUR	3,691	3,385	7,076	2011	1806	3,817	53.94
10	LUHAK NAN DUO	4,198	3,786	7,984	2630	2352	4,982	62.40
11	SASAK RANAH PESISIR	1,336	1,263	2,599	783	751	1,534	59.02
KABUPATEN PASAMAN BARAT		42,557	39,551	82,108	24,308	22,395	46,703	56.88



4.2. Penduduk Usia 7 Tahun Lebih Menurut Pendidikan Ditamatkan dan Jenis Kelamin

NO	PENDIDIKAN TERAKHIR	PENDUDUK USIA 7 TAHUN KE ATAS				TOTAL	
		LAKI-LAKI		PEREMPUAN		n(JIWA)	(%)
		n(JIWA)	(%)	n(JIWA)	(%)		
1	TIDAK/BLM SEKOLAH	30,427	7.80	28,742	7.37	59,169	15.17
2	BELUM TAMAT SD/SEDERAJAT	33,114	8.49	30,547	7.83	63,661	16.32
3	TAMAT SD/SEDERAJAT	49,502	12.69	49,109	12.59	98,611	25.28
4	SLTP/SEDERAJAT	35,745	9.16	34,575	8.86	70,320	18.03
5	SLTA/SEDERAJAT	40,222	10.31	36,009	9.23	76,231	19.54
6	DIPLOMA I/II	809	0.21	2,115	0.54	2,924	0.75
7	AKADEMI/DIPLOMA III/SARJANA MUDA	1,403	0.36	3,086	0.79	4,489	1.15
8	DIPLOMA IV/STRATA I	5,851	1.50	8,311	2.13	14,162	3.63
9	STRATA-II	269	0.07	195	0.05	464	0.12
10	STRATA-III	7	0.00	2	0.00	9	0.00
JUMLAH		197,349	50.60	192,691	49.40	390,040	100



4.3. Penduduk Tamat SLTP dan SLTA/Sederajat menurut Kelompok Umur dan Jenis Kelamin

NO	KELOMPOK UMUR	JENIS PENDIDIKAN					
		SLTP/ SEDERAJAT			SLTA/ SEDERAJAT		
		LAKI-LAKI	PEREMPUAN	JUMLAH	LAKI-LAKI	PEREMPUAN	JUMLAH
1	10-14	20	27	47	0	0	0
2	15-19	4,863	5,355	10,218	514	605	1,119
3	20-24	4,744	4,793	9,537	6,492	7,864	14,356
4	25-29	4,715	4,030	8,745	6,803	6,555	13,358
5	30-34	3,857	3,873	7,730	6,174	5,174	11,348
6	35-39	4,407	4,304	8,711	5,429	4,574	10,003
7	40-44	3,905	3,804	7,709	4,477	3,641	8,118
8	45-49	3,304	3,112	6,416	3,679	2,910	6,589
9	50-54	2,152	1,890	4,042	2,998	2,082	5,080
10	55-59	1,383	1,329	2,712	1,640	1,078	2,718
11	60-64	1,097	968	2,065	813	644	1,457
12	65-69	646	525	1,171	530	397	927
13	70-74	230	220	450	234	137	371
14	>=75	235	196	431	235	158	393
JUMLAH		35,558	34,426	69,984	40,018	35,819	75,837



4.4. Penduduk Tamat Diploma I/II dan Akademi/Diploma III/Sarjana Muda serta Strata I menurut Kelompok Umur dan Jenis Kelamin

NO	KELOMPOK UMUR	JENIS PENDIDIKAN								
		DIPLOMA I/II			AKADEMI/D3/SARJANA MUDA			DIPLOMA IV/STRATA I		
		LAKI-LAKI	PEREMPUAN	JUMLAH	LAKI-LAKI	PEREMPUAN	JUMLAH	LAKI-LAKI	PEREMPUAN	JUMLAH
1	20-24	4	14	18	43	154	197	114	429	543
2	25-29	42	113	155	256	824	1,080	1,295	2,518	3,813
3	30-34	133	429	562	286	795	1,081	1,434	1,989	3,423
4	35-39	213	630	843	244	555	799	837	1,240	2,077
5	40-44	95	304	399	166	330	496	544	711	1,255
6	45-49	69	178	247	119	153	272	474	517	991
7	50-54	73	141	214	98	113	211	490	489	979
8	55-59	77	127	204	84	87	171	389	275	664
9	60-64	46	93	139	46	39	85	167	80	247
10	65-69	33	61	94	29	14	43	63	20	83
11	70-74	16	18	34	12	8	20	11	4	15
12	>=75	5	4	9	15	5	20	10	4	14
JUMLAH		806	2,112	2,918	1,398	3,077	4,475	5,828	8,276	14,104



4.5. Penduduk Tamat Strata II dan Strata III menurut Kelompok Umur dan Jenis Kelamin

NO	KELOMPOK UMUR	JENIS PENDIDIKAN					
		STRATA II			STRATA III		
		LAKI-LAKI	PEREMPUAN	JUMLAH	LAKI-LAKI	PEREMPUAN	JUMLAH
1	20-24	18	31	49	0	1	1
2	25-29	50	47	97	1	0	1
3	30-34	40	31	71	0	0	0
4	35-39	24	22	46	1	0	1
5	40-44	39	21	60	0	0	0
6	45-49	41	30	71	1	1	2
7	50-54	33	6	39	2	0	2
8	55-59	15	3	18	0	0	0
9	60-64	5	1	6	2	0	2
10	65-69	0	0	0	0	0	0
11	70-74	1	0	1	0	0	0
12	>=75	0	0	0	0	0	0
JUMLAH		266	192	458	7	2	9



5. Penduduk Menurut Pekerjaan

Penduduk Kabupaten Pasaman Barat Menurut Jenis Pekerjaan dan Jenis Kelamin

NO	JENIS PEKERJAAN	JENIS KELAMIN				PENDUDUK	
		LAKI-LAKI		PEREMPUAN		n(JIWA)	(%)
		n(JIWA)	(%)	n(JIWA)	(%)		
1	BELUM/TIDAK BEKERJA	59,236	13.62	52,959	12.17	112,195	25.79
2	MENGURUS RUMAH TANGGA	0	0.00	77,719	17.86	77,719	17.86
3	PELAJAR/MAHASISWA	53,103	12.21	47,533	10.93	100,636	23.13
4	PENSIUNAN	558	0.13	265	0.06	823	0.19
5	PEGAWAI NEGERI SIPIL (PNS)	2,146	0.49	2,962	0.68	5,108	1.17
6	TENTARA NASIONAL INDONESIA (TNI)	208	0.05	5	0.00	213	0.05
7	KEPOLISIAN RI (POLRI)	468	0.11	14	0.00	482	0.11
8	PERDAGANGAN	1,496	0.34	459	0.11	1,955	0.45
9	PETANI/PEKEBUN	52,687	12.11	18,747	4.31	71,434	16.42
10	PETERNAK	35	0.01	7	0.00	42	0.01
11	NELAYAN/PERIKANAN	4,984	1.15	25	0.01	5,009	1.15
12	INDUSTRI	7	0.00	2	0.00	9	0.00
13	KONSTRUKSI	40	0.01	2	0.00	42	0.01
14	TRANSPORTASI	80	0.02	0	0.00	80	0.02
15	KARYAWAN SWASTA	10,989	2.53	2,763	0.64	13,752	3.16
16	KARYAWAN BUMN	582	0.13	172	0.04	754	0.17
17	KARYAWAN BUMD	43	0.01	18	0.00	61	0.01
18	KARYAWAN HONORER	1,192	0.27	2,091	0.48	3,283	0.75
19	BURUH HARIAN LEPAS	1,195	0.27	127	0.03	1,322	0.30
20	BURUH TANI/PERKEBUNAN	2,199	0.51	522	0.12	2,721	0.63
21	BURUH NELAYAN/PERIKANAN	243	0.06	6	0.00	249	0.06

BUKU DATA AGREGAT KEPENDUDUKAN SEMESTER I TAHUN 2020



22	BURUH PETERNAKAN	20	0.00	3	0.00	23	0.01
23	PEMBANTU RUMAH TANGGA	3	0.00	53	0.01	56	0.01
24	TUKANG CUKUR	29	0.01	0	0.00	29	0.01
25	TUKANG LISTRIK	25	0.01	0	0.00	25	0.01
26	TUKANG BATU	146	0.03	0	0.00	146	0.03
27	TUKANG KAYU	290	0.07	1	0.00	291	0.07
28	TUKANG SOL SEPATU	1	0.00	0	0.00	1	0.00
29	TUKANG LAS/PANDAI BESI	74	0.02	0	0.00	74	0.02
30	TUKANG JAHIT	67	0.02	70	0.02	137	0.03
31	TUKANG GIGI	2	0.00	1	0.00	3	0.00
32	PENATA RIAS	0	0.00	8	0.00	8	0.00
33	PENATA BUSANA	1	0.00	0	0.00	1	0.00
34	PENATA RAMBUT	12	0.00	4	0.00	16	0.00
35	MEKANIK	266	0.06	1	0.00	267	0.06
36	SENIMAN	12	0.00	0	0.00	12	0.00
37	TABIB	4	0.00	0	0.00	4	0.00
38	PARAJI	4	0.00	0	0.00	4	0.00
39	PENTERJEMAH	1	0.00	0	0.00	1	0.00
40	IMAM MASJID	9	0.00	0	0.00	9	0.00
41	PENDETA	2	0.00	0	0.00	2	0.00
42	PASTOR	2	0.00	0	0.00	2	0.00
43	WARTAWAN	22	0.01	3	0.00	25	0.01
44	USTADZ/MUBALIGH	34	0.01	0	0.00	34	0.01
45	JURU MASAK	1	0.00	3	0.00	4	0.00
46	ANGGOTA DPD RI	1	0.00	0	0.00	1	0.00
47	ANGGOTA BPK	0	0.00	1	0.00	1	0.00

BUKU DATA AGREGAT KEPENDUDUKAN SEMESTER I TAHUN 2020



48	BUPATI	1	0.00	0	0.00	1	0.00
49	WAKIL BUPATI	1	0.00	0	0.00	1	0.00
50	ANGGOTA DPRD KAB./KOTA	25	0.01	2	0.00	27	0.01
51	DOSEN	37	0.01	40	0.01	77	0.02
52	GURU	725	0.17	2,545	0.58	3,270	0.75
53	PENGACARA	17	0.00	1	0.00	18	0.00
54	NOTARIS	5	0.00	2	0.00	7	0.00
55	ARSITEK	4	0.00	1	0.00	5	0.00
56	AKUNTAN	1	0.00	0	0.00	1	0.00
57	KONSULTAN	19	0.00	2	0.00	21	0.00
58	DOKTER	37	0.01	68	0.02	105	0.02
59	BIDAN	0	0.00	619	0.14	619	0.14
60	PERAWAT	71	0.02	274	0.06	345	0.08
61	APOTEKER	2	0.00	25	0.01	27	0.01
62	PSIKIATER/PSIKOLOG	1	0.00	1	0.00	2	0.00
63	PELAUT	26	0.01	0	0.00	26	0.01
64	PENELITI	8	0.00	0	0.00	8	0.00
65	SOPIR	1,091	0.25	1	0.00	1,092	0.25
66	PARANORMAL	1	0.00	0	0.00	1	0.00
67	PEDAGANG	1,620	0.37	524	0.12	2,144	0.49
68	PERANGKAT DESA	30	0.01	21	0.00	51	0.01
69	KEPALA DESA	11	0.00	0	0.00	11	0.00
70	BIARAWAN/BIARAWATI	0	0.00	2	0.00	2	0.00
71	WIRASWASTA	24,336	5.59	3,751	0.86	28,087	6.46
72	PEKERJAAN LAINNYA	30	0.01	16	0.00	46	0.01
JUMLAH		220,618	50.71	214,441	49.29	435,059	100



6. Penduduk Menurut Agama
6.1 . Penduduk Kecamatan menurut Agama

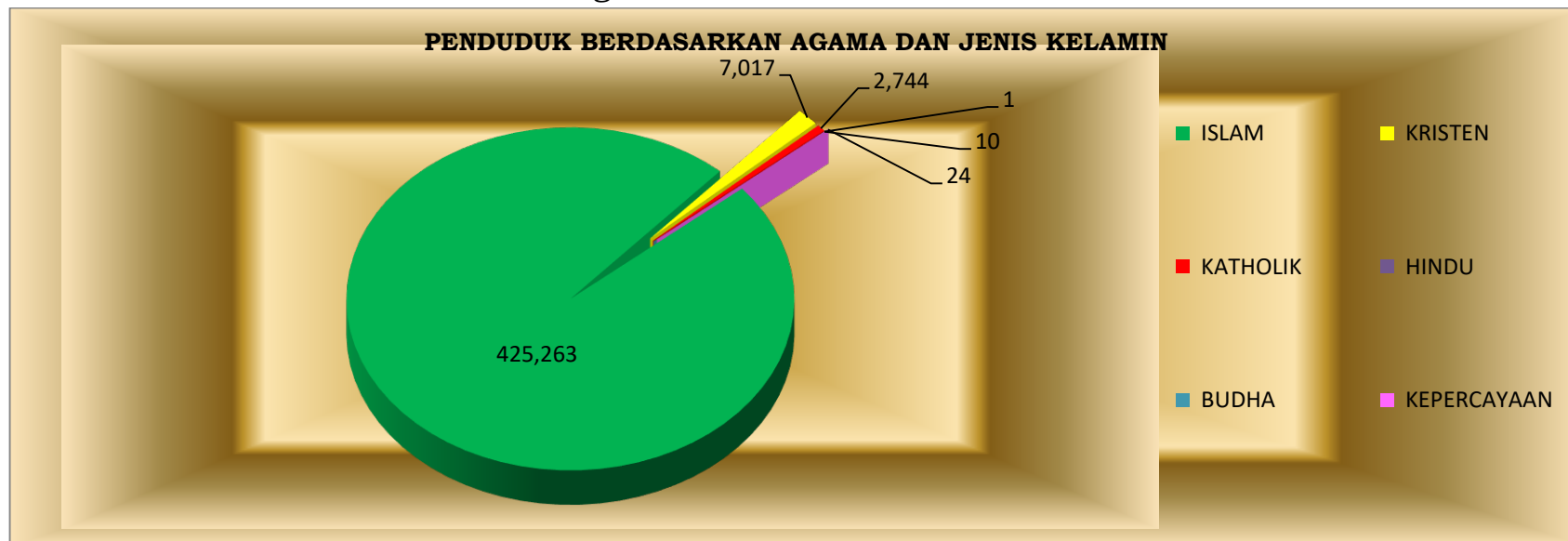
NO	KECAMATAN	PENDUDUK	A G A M A											
			Islam		Kristen		Katholik		Hindu		Budha		Kepercayaan	
			(Jiwa)	(%)	(Jiwa)	(%)	(Jiwa)	(%)	(Jiwa)	(%)	(Jiwa)	(%)	(Jiwa)	(%)
1	SUNGAI BEREMAS	27,443	27,050	6.22	365	0.08	28	0.01	0	0.00	0	0.00	0	0.00
2	LEMBAH MELINTANG	50,200	50,150	11.53	50	0.01	0	0.00	0	0.00	0	0.00	0	0.00
3	PASAMAN	76,229	74,795	17.19	1,254	0.29	155	0.04	1	0.00	4	0.00	20	0.00
4	TALAMAU	30,679	30,676	7.05	3	0.00	0	0.00	0	0.00	0	0.00	0	0.00
5	KINALI	71,293	69,163	15.90	1,406	0.32	717	0.16	0	0.00	3	0.00	4	0.00
6	GUNUNG TULEH	25,001	24,912	5.73	78	0.02	11	0.00	0	0.00	0	0.00	0	0.00
7	RANAH BATAHAN	27,518	27,503	6.32	15	0.00	0	0.00	0	0.00	0	0.00	0	0.00
8	KOTO BALINGKA	30,815	30,542	7.02	239	0.05	34	0.01	0	0.00	0	0.00	0	0.00
9	SUNGAI AUR	35,911	33,963	7.81	1,776	0.41	171	0.04	0	0.00	1	0.00	0	0.00
10	LUHAK NAN DUO	44,693	41,534	9.55	1,537	0.35	1,620	0.37	0	0.00	2	0.00	0	0.00
11	SASAK RANAH PESISIR	15,277	14,975	3.44	294	0.07	8	0.00	0	0.00	0	0.00	0	0.00
KABUPATEN PASAMAN BARAT		435,059	425,263	97.75	7,017	1.61	2,744	0.63	1	0.00	10	0.00	24	0.01



6.2. Penduduk berdasarkan Agama dan Jenis Kelamin

NO	AGAMA	JENIS KELAMIN (JIWA)		TOTAL (JIWA)
		PRIA	WANITA	
1	ISLAM	215,511	209,752	425,263
2	KRISTEN	3,680	3,337	7,017
3	KATHOLIK	1,406	1,338	2,744
4	HINDU	0	1	1
5	BUDHA	6	4	10
6	KEPERCAYAAN	15	9	24
JUMLAH		220,618	214,441	435,059

6.3. Grafik Penduduk berdasarkan Agama dan Jenis Kelamin



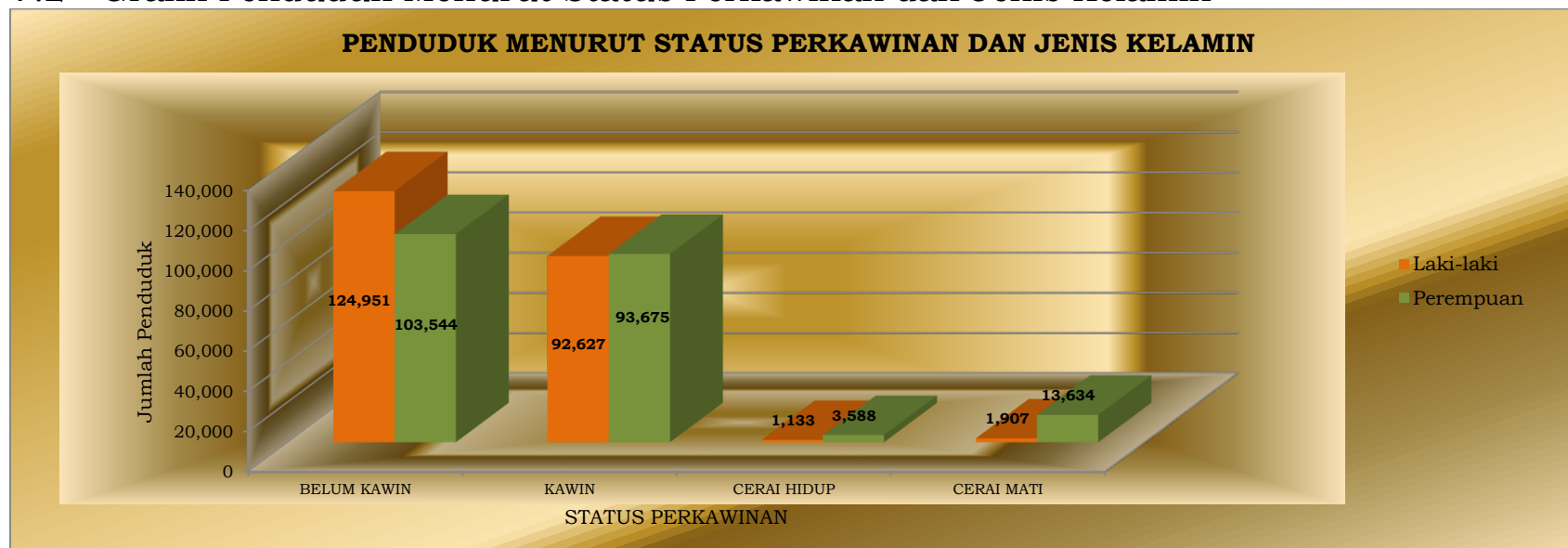


7. Penduduk Menurut Status Perkawinan

7.1 Penduduk Menurut Status Perkawinan dan Jenis Kelamin

NO	STATUS PERKAWINAN	JENIS KELAMIN (JIWA)		TOTAL (JIWA)
		PRIA	WANITA	
1	BELUM KAWIN	124,951	103,544	228,495
2	KAWIN	92,627	93,675	186,302
3	CERAI HIDUP	1,133	3,588	4,721
4	CERAI MATI	1,907	13,634	15,541
JUMLAH		220,618	214,441	435,059

7.2 Grafik Penduduk Menurut Status Perkawinan dan Jenis Kelamin





8. Penduduk Menurut Jenis Kecacatan
Penduduk Kecamatan Menurut Jenis Kecacatan

NO	KECAMATAN	PENYANDANG CACAT						TOTAL (Jiwa)
		Fisik (Jiwa)	Netra/ Buta (Jiwa)	Rungu/ Wicara (Jiwa)	Mental/ Jiwa (Jiwa)	Fisik & Mental (Jiwa)	Lainnya (Jiwa)	
1	SUNGAI BEREMAS	1	2	2	1	0	0	6
2	LEMBAH MELINTANG	5	4	5	6	2	2	24
3	PASAMAN	9	3	11	10	6	3	42
4	TALAMAU	7	5	6	15	7	5	45
5	KINALI	10	2	3	11	3	2	31
6	GUNUNG TULEH	9	3	6	6	0	1	25
7	RANAH BATAHAN	1	3	1	0	1	4	10
8	KOTO BALINGKA	4	0	4	5	1	1	15
9	SUNGAI AUR	6	4	0	5	0	2	17
10	LUHAK NAN DUO	5	1	2	5	2	3	18
11	SASAK RANAH PESISIR	5	2	3	5	0	1	16
KABUPATEN PASAMAN BARAT		62	29	43	69	22	24	249



9. Penduduk Menurut Golongan Darah

Penduduk Menurut Golongan Darah dan Jenis Kelamin

NO	GOLONGAN DARAH	LAKI-LAKI	PEREMPUAN	JUMLAH
		n(JIWA)	n(JIWA)	n(JIWA)
1	A	8,413	8,218	16,631
2	B	1,217	1,384	2,601
3	AB	577	554	1,131
4	O	2,400	2,287	4,687
5	A+	986	955	1,941
6	A-	171	139	310
7	B+	15	21	36
8	B-	114	106	220
9	AB+	428	474	902
10	AB-	638	569	1,207
11	O+	11	10	21
12	O-	2,919	2,934	5,853
13	TIDAK TAHU	202,729	196,790	399,519
	JUMLAH	220,618	214,441	435,059



B. KUANTITAS KELUARGA

1. Penduduk Menurut Keanggotaan Keluarga

1.1. Penduduk Kecamatan menurut Status Hubungan dalam Keluarga

NO	KECAMATAN	STATUS HUBUNGAN DALAM KELUARGA											Jumlah Penduduk
		Kepala Keluarga	Suami	Istri	Anak	Menantu	Cucu	Orang tua	Mertua	Famili Lain	Pembantu	Lainnya	
		(Jiwa)	(Jiwa)	(Jiwa)	(Jiwa)	(Jiwa)	(Jiwa)	(Jiwa)	(Jiwa)	(Jiwa)	(Jiwa)	(Jiwa)	
1	SUNGAI BEREMAS	6,974	0	5,204	14,995	2	62	21	5	174	0	6	27,443
2	LEMBAH MELINTANG	12,587	1	9,191	27,863	0	137	88	43	286	0	4	50,200
3	PASAMAN	21,126	1	16,472	37,376	0	224	145	224	655	0	6	76,229
4	TALAMAU	8,575	0	6,283	15,086	1	151	69	141	360	0	13	30,679
5	KINALI	19,389	0	15,470	35,409	4	141	108	145	620	2	5	71,293
6	GUNUNG TULEH	6,844	0	4,948	12,871	1	78	40	41	177	0	1	25,001
7	RANAH BATAHAN	7,659	1	5,524	14,050	3	78	30	18	147	0	8	27,518
8	KOTO BALINGKA	8,191	1	5,860	16,424	0	76	24	42	191	2	4	30,815
9	SUNGAI AUR	9,377	0	6,862	19,288	3	81	32	26	237	0	5	35,911
10	LUHAK NAN DUO	12,825	0	9,676	21,540	2	114	88	100	338	1	9	44,693
11	SASAK RANAH PESISIR	4,240	0	3,291	7,525	0	31	17	50	119	1	3	15,277
KAB. PASAMAN BARAT		117,787	4	88,781	222,427	16	1,173	662	835	3,304	6	64	435,059



1.2. Penduduk dan Kepala Keluarga serta Rata-Rata Jumlah Anggota Keluarga Menurut Kecamatan

NO	KECAMATAN	PENDUDUK	KEPALA KELUARGA	RATA-RATA ANGGOTA KK
		n(JIWA)	n(JIWA)	n(JIWA)
1	SUNGAI BEREMAS	27,443	6,974	3.94
2	LEMBAH MELINTANG	50,200	12,587	3.99
3	PASAMAN	76,229	21,126	3.61
4	TALAMAU	30,679	8,575	3.58
5	KINALI	71,293	19,389	3.68
6	GUNUNG TULEH	25,001	6,844	3.65
7	RANAH BATAHAN	27,518	7,659	3.59
8	KOTO BALINGKA	30,815	8,191	3.76
9	SUNGAI AUR	35,911	9,377	3.83
10	LUHAK NAN DUO	44,693	12,825	3.48
11	SASAK RANAH PESISIR	15,277	4,240	3.60
KABUPATEN PASAMAN BARAT		435,059	117,787	3.69

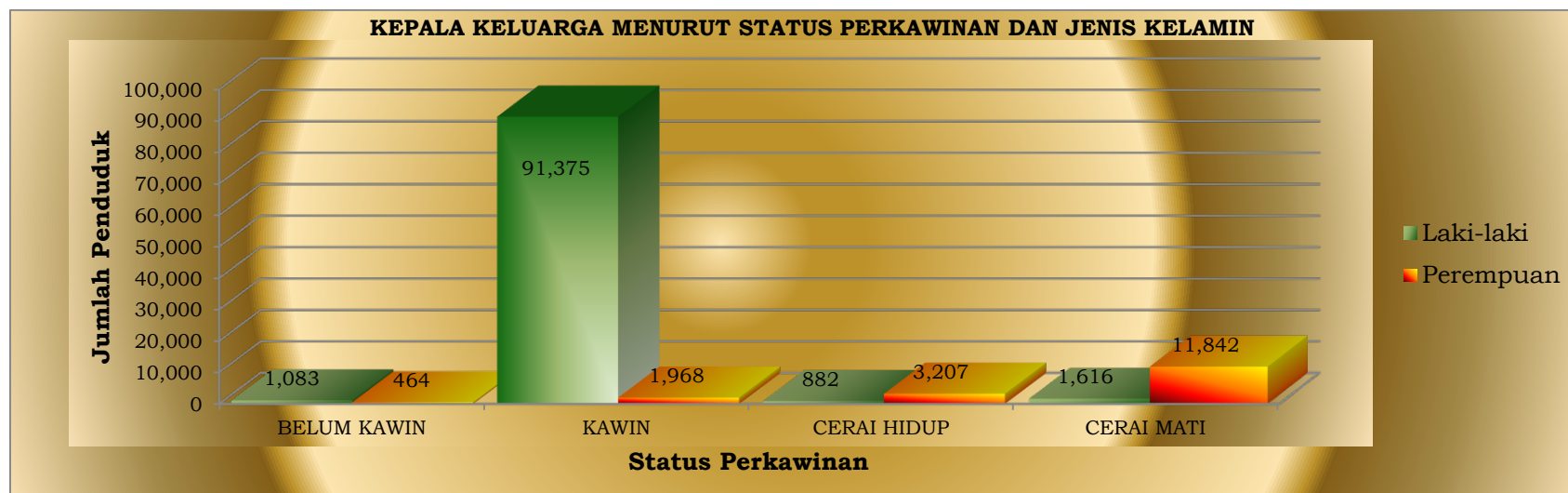


2. Penduduk Menurut Kepala Keluarga

2.1. Kepala Keluarga Kabupaten Pasaman Barat Menurut Status Perkawinan dan Jenis Kelamin

NO	STATUS PERKAWINAN	LAKI-LAKI		PEREMPUAN		KEPALA KELUARGA	
		n(JIWA)	(%)	n(JIWA)	(%)	n(JIWA)	(%)
1	BELUM KAWIN	1,851	1.91	881	4.20	2,732	2.32
2	KAWIN	92,251	95.29	4,429	21.12	96,680	82.08
3	CERAI HIDUP	996	1.03	3,368	16.06	4,364	3.70
4	CERAI MATI	1,714	1.77	12,297	58.63	14,011	11.90
JUMLAH		96,812	100	20,975	100	117,787	100

2.2 Grafik Kepala Keluarga Kab. Pasaman Barat Menurut Status Perkawinan dan Jenis Kelamin





2.3. Jumlah Kepala Keluarga Kecamatan menurut Jenis Kelamin

NO	KECAMATAN	KEPALA KELUARGA		
		LAKI-LAKI	PEREMPUAN	JUMLAH
		n(JIWA)	n(JIWA)	n(JIWA)
1	SUNGAI BEREMAS	5,712	1,262	6,974
2	LEMBAH MELINTANG	10,025	2,562	12,587
3	PASAMAN	17,658	3,468	21,126
4	TALAMAU	6,929	1,646	8,575
5	KINALI	16,516	2,873	19,389
6	GUNUNG TULEH	5,459	1,385	6,844
7	RANAH BATAHAN	6,173	1,486	7,659
8	KOTO BALINGKA	6,531	1,660	8,191
9	SUNGAI AUR	7,621	1,756	9,377
10	LUHAK NAN DUO	10,631	2,194	12,825
11	SASAK RANAH PESISIR	3,557	683	4,240
KABUPATEN PASAMAN BARAT		96,812	20,975	117,787



3 Penduduk Menurut Kepala Keluarga, Pendidikan, dan Jenis Kelamin
Kepala Keluarga Kabupaten Pasaman Barat menurut Pendidikan Ditamatkan dan Jenis Kelamin

NO	PENDIDIKAN TERAKHIR	JENIS KELAMIN				KEPALA KELUARGA	
		LAKI-LAKI		PEREMPUAN		n(JIWA)	(%)
		n(JIWA)	(%)	n(JIWA)	(%)		
1	TIDAK/BELUM SEKOLAH	1,825	1.89	1,450	6.91	3,275	2.78
2	BELUM TAMAT SD/SEDERAJAT	4,441	4.59	2,057	9.81	6,498	5.52
3	TAMAT SD/SEDERAJAT	33,906	35.02	9,917	47.28	43,823	37.21
4	SLTP/SEDERAJAT	22,035	22.76	3,500	16.69	25,535	21.68
5	SLTA/SEDERAJAT	27,748	28.66	3,174	15.13	30,922	26.25
6	DIPLOMA I/II	735	0.76	210	1.00	945	0.80
7	AKADEMI/DIPLOMA III/SARJANA MUDA	1,162	1.20	168	0.80	1,330	1.13
8	DIPLOMA IV/STRATA I	4,711	4.87	483	2.30	5,194	4.41
9	STRATA-II	243	0.25	16	0.08	259	0.22
10	STRATA-III	6	0.01	0	0.00	6	0.01
JUMLAH		96,812	100	20,975	100	117,787	100

**C. KEPEMILIKAN DOKUMEN**

1. Kartu Keluarga

Jumlah Penduduk Kecamatan menurut Kepemilikan Kartu Keluarga

NO	KECAMATAN	KEPEMILIKAN KARTU KELUARGA (KK)				KEPALA KELUARGA
		SUDAH CETAK KK		BELUM CETAK KK		
		n(Klrg)	(%)	n(Klrg)	(%)	n(Klrg)
1	SUNGAI BEREMAS	6,664	5.66	310	0.26	6,974
2	LEMBAH MELINTANG	11,921	10.12	666	0.57	12,587
3	PASAMAN	20,791	17.65	335	0.28	21,126
4	TALAMAU	8,262	7.01	313	0.27	8,575
5	KINALI	18,951	16.09	438	0.37	19,389
6	GUNUNG TULEH	6,537	5.55	307	0.26	6,844
7	RANAH BATAHAN	7,054	5.99	605	0.51	7,659
8	KOTO BALINGKA	7,651	6.50	540	0.46	8,191
9	SUNGAI AUR	8,842	7.51	535	0.45	9,377
10	LUHAK NAN DUO	12,341	10.48	484	0.41	12,825
11	SASAK RANAH PESISIR	4,089	3.47	151	0.13	4,240
KABUPATEN PASAMAN BARAT		113,103	96.02	4,684	3.98	117,787



2. Kartu Tanda Penduduk

Jumlah Penduduk Kecamatan menurut Kepemilikan dan Wajib KTP

NO	KECAMATAN	JUMLAH (JIWA)						
		Wajib KTP			Kepemilikan KTP-el			
		Laki-laki	Perempuan	Jumlah	Laki-laki	Perempuan	Jumlah	%
1	SUNGAI BEREMAS	9,186	8,918	18,104	8,139	8,133	16,272	89.88
2	LEMBAH MELINTANG	16,384	16,726	33,110	14,888	15,663	30,551	92.27
3	PASAMAN	25,861	25,906	51,767	23,731	24,569	48,300	93.30
4	TALAMAU	11,039	10,591	21,630	9,907	9,864	19,771	91.41
5	KINALI	24,423	23,715	48,138	22,078	22,249	44,327	92.08
6	GUNUNG TULEH	8,511	8,461	16,972	7,845	7,973	15,818	93.20
7	RANAH BATAHAN	9,369	9,395	18,764	8,584	8,791	17,375	92.60
8	KOTO BALINGKA	10,115	10,299	20,414	9,021	9,410	18,431	90.29
9	SUNGAI AUR	11,958	11,846	23,804	10,642	10,797	21,439	90.06
10	LUHAK NAN DUO	15,397	15,356	30,753	14,499	14,704	29,203	94.96
11	SASAK RANAH PESISIR	5,384	5,277	10,661	4,926	4,935	9,861	92.50
KABUPATEN PASAMAN BARAT		147,627	146,490	294,117	134,260	137,088	271,348	92.26



3. Akta Kelahiran

3.1. Jumlah Penduduk Kecamatan Menurut Kepemilikan Akta Kelahiran dan Jenis Kelamin

NO	KECAMATAN	KEPEMILIKAN AKTA KELAHIRAN						JUMLAH PENDUDUK	PERSENTASE KEPEMILIKAN AKTA KELAHIRAN
		ADA			BELUM				
		LK	PR	Jumlah	LK	PR	Jumlah		
		n	n	n	n	n	n		
1	SUNGAI BEREMAS	6,423	6,174	12,597	7,665	7,181	14,846	27,443	45.90
2	LEMBAH MELINTANG	12,100	12,176	24,276	13,103	12,821	25,924	50,200	48.36
3	PASAMAN	17,763	17,747	35,510	20,691	20,028	40,719	76,229	46.58
4	TALAMAU	6,831	6,540	13,371	8,940	8,368	17,308	30,679	43.58
5	KINALI	15,835	15,482	31,317	20,590	19,386	39,976	71,293	43.93
6	GUNUNG TULEH	5,913	5,722	11,635	6,777	6,589	13,366	25,001	46.54
7	RANAH BATAHAN	6,215	6,217	12,432	7,618	7,468	15,086	27,518	45.18
8	KOTO BALINGKA	7,376	7,362	14,738	8,077	8,000	16,077	30,815	47.83
9	SUNGAI AUR	8,383	8,340	16,723	9,872	9,316	19,188	35,911	46.57
10	LUHAK NAN DUO	11,051	10,893	21,944	11,627	11,122	22,749	44,693	49.10
11	SASAK RANAH PESISIR	3,204	3,204	6,408	4,564	4,305	8,869	15,277	41.95
KABUPATEN PASAMAN BARAT		101,094	99,857	200,951	119,524	114,584	234,108	435,059	46.19



3.2. Jumlah Anak Usia 0 – 18 Tahun Kecamatan Menurut Kepemilikan Akta Kelahiran dan Jenis Kelamin

NO	KECAMATAN	JUMLAH (JIWA)				
		Anak 0-18 Tahun	Kepemilikan Akta Kelahiran	%	Belum Memiliki Akta Kelahiran	%
1	SUNGAI BEREMAS	10,608	9,904	93.36	704	6.64
2	LEMBAH MELINTANG	19,288	18,443	95.62	845	4.38
3	PASAMAN	27,256	26,564	97.46	692	2.54
4	TALAMAU	10,198	9,834	96.43	364	3.57
5	KINALI	26,105	24,804	95.02	1,301	4.98
6	GUNUNG TULEH	9,002	8,690	96.53	312	3.47
7	RANAH BATAHAN	9,823	9,331	94.99	492	5.01
8	KOTO BALINGKA	11,710	11,323	96.70	387	3.30
9	SUNGAI AUR	13,693	13,007	94.99	686	5.01
10	LUHAK NAN DUO	15,601	14,741	94.49	860	5.51
11	SASAK RANAH PESISIR	5,168	4,954	95.86	214	4.14
TOTAL		158,452	151,595	95.67	6,857	4.33



4. Akta Perkawinan/Surat Nikah
Jumlah Penduduk Kabupaten Pasaman Barat Menurut Kepemilikan Akta Perkawinan/Surat Nikah

NO	KECAMATAN	Jumlah Penduduk Status Kawin (Jiwa)	Kepemilikan Akta Perkawinan (Jiwa)	n(Jiwa) %
1	SUNGAI BEREMAS	11,024	4,299	39.00
2	LEMBAH MELINTANG	19,286	8,014	41.55
3	PASAMAN	34,338	13,285	38.69
4	TALAMAU	13,220	6,237	47.18
5	KINALI	32,403	12,223	37.72
6	GUNUNG TULEH	10,365	4,625	44.62
7	RANAH BATAHAN	11,609	4,451	38.34
8	KOTO BALINGKA	12,426	5,478	44.08
9	SUNGAI AUR	14,513	5,737	39.53
10	LUHAK NAN DUO	20,240	8,903	43.99
11	SASAK RANAH PESISIR	6,878	2,889	42.00
TOTAL		186,302	76,141	40.87



5. Akta Perceraian/Surat Cerai
Jumlah Penduduk Kecamatan menurut Kepemilikan Akta Perceraian/Surat Cerai

NO	KECAMATAN	Penduduk Status Cerai Hidup (Jiwa)	Kepemilikan Akta Perceraian (Jiwa)	n(Jiwa) %
1	SUNGAI BEREMAS	223	50	22.42
2	LEMBAH MELINTANG	545	98	17.98
3	PASAMAN	1,051	288	27.40
4	TALAMAU	345	77	22.32
5	KINALI	638	196	30.72
6	GUNUNG TULEH	289	46	15.92
7	RANAH BATAHAN	285	48	16.84
8	KOTO BALINGKA	333	53	15.92
9	SUNGAI AUR	370	82	22.16
10	LUHAK NAN DUO	494	179	36.23
11	SASAK RANAH PESISIR	148	13	8.78
TOTAL		4,721	1,130	23.94



6. Kartu Identitas Anak

Jumlah Penduduk Kecamatan menurut Kepemilikan Kartu Identitas Anak dan Jenis Kelamin

NO	KECAMATAN	LAKI-LAKI n(jiwa)	PEREMPUAN n(jiwa)	JUMLAH n(Jiwa)
1	SUNGAI BEREMAS	986	941	1,927
2	LEMBAH MELINTANG	637	532	1,169
3	PASAMAN	3,371	3,173	6,544
4	TALAMAU	307	286	593
5	KINALI	1,984	1,778	3,762
6	GUNUNG TULEH	971	923	1,894
7	RANAH BATAHAN	572	555	1,127
8	KOTO BALINGKA	1,140	1,072	2,212
9	SUNGAI AUR	707	665	1,372
10	LUHAK NAN DUO	997	876	1,873
11	SASAK RANAH PESISIR	274	276	550
TOTAL		11,946	11,077	23,023



7. Akta Kematian

Jumlah Penduduk Kecamatan menurut Kepemilikan Akta Kematian dan Jenis Kelamin

NO	KECAMATAN	LAKI-LAKI	PEREMPUAN	JUMLAH
		n(jiwa)	n(jiwa)	n(Jiwa)
1	SUNGAI BEREMAS	213	106	319
2	LEMBAH MELINTANG	605	284	889
3	PASAMAN	786	407	1,193
4	TALAMAU	396	235	631
5	KINALI	637	263	900
6	GUNUNG TULEH	341	180	521
7	RANAH BATAHAN	381	173	554
8	KOTO BALINGKA	460	227	687
9	SUNGAI AUR	440	200	640
10	LUHAK NAN DUO	621	318	939
11	SASAK RANAH PESISIR	181	108	289
TOTAL		5,061	2,501	7,562

**D. MOBILITAS PENDUDUK**

1. Rekapitulasi Migrasi Keluar Antar Propinsi Berdasarkan Kecamatan Asal

NO.	KLASIFIKASI PINDAH ANTAR PROPINSI			
	KECAMATAN	LAKI-LAKI	PEREMPUAN	JUMLAH
		n(JIWA)	n(JIWA)	n(JIWA)
1	SUNGAI BEREMAS	43	54	97
2	LEMBAH MELINTANG	54	44	98
3	PASAMAN	109	104	213
4	TALAMAU	39	38	77
5	KINALI	113	107	220
6	GUNUNG TULEH	53	46	99
7	RANAH BATAHAN	37	48	85
8	KOTO BALINGKA	58	58	116
9	SUNGAI AUR	92	92	184
10	LUHAK NAN DUO	70	78	148
11	SASAK RANAH PESISIR	39	41	80
KABUPATEN PASAMAN BARAT		707	710	1,417



2. Rekapitulasi Migrasi Keluar Antar Kabupaten/Kota Berdasarkan Kecamatan Asal

NO.	KLASIFIKASI PINDAH ANTAR KABUPATEN/KOTA			
	KECAMATAN	LAKI-LAKI	PEREMPUAN	JUMLAH
		n(JIWA)	n(JIWA)	n(JIWA)
1	SUNGAI BEREMAS	28	29	57
2	LEMBAH MELINTANG	18	22	40
3	PASAMAN	118	103	221
4	TALAMAU	56	24	80
5	KINALI	100	82	182
6	GUNUNG TULEH	11	17	28
7	RANAH BATAHAN	6	18	24
8	KOTO BALINGKA	18	26	44
9	SUNGAI AUR	23	32	55
10	LUHAK NAN DUO	64	72	136
11	SASAK RANAH PESISIR	25	14	39
KABUPATEN PASAMAN BARAT		467	439	906



3. Rekapitulasi Migrasi Masuk Antar Propinsi Berdasarkan Kecamatan Tujuan

NO.	KLASIFIKASI DATANG ANTAR PROVINSI			
	KECAMATAN	LAKI-LAKI	PEREMPUAN	JUMLAH
		n(JIWA)	n(JIWA)	n(JIWA)
1	SUNGAI BEREMAS	169	135	304
2	LEMBAH MELINTANG	178	190	368
3	PASAMAN	272	242	514
4	TALAMAU	58	50	108
5	KINALI	192	183	375
6	GUNUNG TULEH	236	275	511
7	RANAH BATAHAN	125	126	251
8	KOTO BALINGKA	124	100	224
9	SUNGAI AUR	278	214	492
10	LUHAK NAN DUO	177	147	324
11	SASAK RANAH PESISIR	42	35	77
KABUPATEN PASAMAN BARAT		1,851	1,697	3,548



4. Rekapitulasi Migrasi Masuk Antar Kabupaten/Kota Berdasarkan Kecamatan Tujuan

NO.	KLASIFIKASI DATANG ANTAR KABUPATEN/KOTA			
	KECAMATAN	LAKI-LAKI	PEREMPUAN	JUMLAH
		n(JIWA)	n(JIWA)	n(JIWA)
1	SUNGAI BEREMAS	49	40	89
2	LEMBAH MELINTANG	55	54	109
3	PASAMAN	186	191	377
4	TALAMAU	68	59	127
5	KINALI	188	149	337
6	GUNUNG TULEH	34	36	70
7	RANAH BATAHAN	35	24	59
8	KOTO BALINGKA	23	37	60
9	SUNGAI AUR	30	28	58
10	LUHAK NAN DUO	47	40	87
11	SASAK RANAH PESISIR	66	51	117
KABUPATEN PASAMAN BARAT		781	709	1,490