



H. HAMSUARDI, S.Ag H. RISNAWANTO, SE
BUPATI DAN WAKIL BUPATI PASAMAN BARAT



DISDUKCAPIL PASAMAN BARAT

Alamat : Jln. M. Natsir No. 9 Simpang Empat, Tlp/Faks : 0753-466353, Kode Pos : 26366



BUKU DATA AGREGAT KEPENDUDUKAN KAB. PASAMAN BARAT

SEMESTER I
TAHUN
2021

SUMBER DATA DKB PDAK PUSAT



KATA PENGANTAR

Assalamu'alaikum Warahmatullahi Wabarakaatuh



Syukur Alhamdulillah Rabbil 'Aalamiin senantiasa dipersembahkan kehadiran Allah Subhanahu wa ta'ala berkat limpahan Rahmat dan KaruniaNYA, sehingga Penyusunan Buku Data Agregat Kependudukan Kabupaten Pasaman Barat Semester II Tahun 2020 dapat diselesaikan.

Penyusunan Buku Data Agregat Kependudukan Kabupaten Pasaman Barat Semester II Tahun 2020 ini adalah data kependudukan yang telah dikonsolidasikan dan dibersihkan oleh Kementerian Dalam Negeri melalui Data Center diharapkan dapat memberikan gambaran tentang kondisi kependudukan di Pasaman Barat secara ringkas, dan juga dapat menjadi bahan rujukan/kajian dalam perencanaan dan evaluasi kegiatan pembangunan.

Disadari bahwa Buku Data Agregat Kependudukan Kabupaten Pasaman Barat Semester II Tahun 2020 ini masih sarat dengan kekurangan. Oleh sebab itu kritik dan saran yang membangun dari berbagai pihak kami harapkan untuk penyempurnaan di masa mendatang.

Semoga Buku Data Agregat Kependudukan Kabupaten Pasaman Barat Semester II Tahun 2020 ini bermanfaat dan mampu menjawab kebutuhan para pengguna data kependudukan sekalian.

Assalamu'alaikum Warahmatullahi Wabarakaatuh

Simpang Empat, 01 Agustus 2021
Kepala Dinas
Kependudukan dan Pencatatan Sipil
Kabupaten Pasaman Barat



YULISNA, SH.

Pembina Utama Muda IV/c
NIP. 19650703 199102 2 001



DAFTAR ISI

| | |
|---|------|
| KATA PENGANTAR | i |
| DAFTAR ISI | ii |
| DASAR HUKUM, PENGERTIAN DAN KEWENANGAN DAN TUGAS | v |
| 1. Dasar Hukum | v |
| 2. Pengertian | v |
| 3. Kewenangan dan Tugas | vi |
| PENGUMPULAN (KONSOLIDASI) DATABASE SIAK KABUPATEN/KOTA | viii |
| DATA AGREGAT KEPENDUDUKAN..... | 1 |
| A. KUANTITAS PENDUDUK | 1 |
| 1. Persebaran Penduduk | 1 |
| 1.1. Jumlah Penduduk Kecamatan Menurut Jenis Kelamin | 1 |
| 1.2. Grafik Jumlah Penduduk Kabupaten Pasaman Barat Menurut Kecamatan | 2 |
| 1.3. Jumlah Penduduk Kenagarian Menurut Jenis Kelamin | 3 |
| 1.4. Grafik Jumlah Penduduk Kabupaten Pasaman Barat Menurut Kenagarian | 5 |
| 2. Penduduk Menurut Kelompok Umur dan Jenis Kelamin | 6 |
| 2.1. Jumlah Penduduk Pasaman Barat Menurut Kelompok Umur dan Jenis Kelamin | 6 |
| 2.2. Penduduk Kabupaten Pasaman Barat Menurut Usia Muda (0-14 Tahun), Produktif (15-64 Tahun), dan Tua (>=65 Tahun) | 7 |
| 2.3. Grafik Penduduk menurut Usia Muda (0-14 Tahun), Produktif (15-64 Tahun), dan Tua (>=65 Tahun) | 7 |
| 2.4. Penduduk Kecamatan Menurut Usia Produktif (15-64 Tahun), dan Jenis Kelamin | 8 |
| 3. Penduduk Menurut Pendidikan Yang Ditamatkan | 9 |
| Penduduk Kabupaten Pasaman Barat Menurut Pendidikan Ditamatkan dan Jenis Kelamin | 9 |
| 4. Penduduk Menurut Kelompok Umur dan Pendidikan Yang Ditamatkan | 10 |
| 4.1. Penduduk Usia 7 Sampai 16 Tahun Tidak/belum Sekolah Menurut Kecamatan dan Jenis Kelamin | 10 |
| 4.2. Penduduk Usia 7 Tahun Lebih Menurut Pendidikan Ditamatkan dan Jenis Kelamin | 11 |
| 4.3. Penduduk Tamat SLTP dan SLTA/Sederajat Menurut Kelompok Umur dan Jenis Kelamin | 12 |

BUKU DATA AGREGAT KEPENDUDUKAN SEMESTER II TAHUN 2020



| | | |
|------|---|----|
| 4.4. | Penduduk Tamat Diploma I/II dan Akademi/Diploma III/Sarjana Muda serta Strata I menurut Kelompok Umur dan Jenis Kelamin | 13 |
| 4.5. | Penduduk Tamat Strata II dan Strata III menurut Kelompok Umur dan Jenis Kelamin | 14 |
| 5. | Penduduk Menurut Pekerjaan | 15 |
| | Penduduk Kabupaten Pasaman Barat Menurut Jenis Pekerjaan dan Jenis Kelamin | 15 |
| 6. | Penduduk Menurut Agama | 16 |
| 6.1. | Penduduk Kecamatan Menurut Agama | 16 |
| 6.2. | Penduduk Berdasarkan Agama dan Jenis Kelamin | 17 |
| 6.3. | Grafik Penduduk Berdasarkan Agama dan Jenis Kelamin | 17 |
| 7. | Penduduk Menurut Status Perkawinan | 18 |
| 7.1. | Penduduk Menurut Status Perkawinan dan Jenis Kelamin | 18 |
| 7.2. | Grafik Penduduk Menurut Status Perkawinan dan Jenis Kelamin | 18 |
| 8. | Penduduk Menurut Jenis Kecacatan | 19 |
| | Penduduk Kecamatan Menurut Jenis Kecacatan | 19 |
| 9. | Penduduk Menurut Golongan Darah | 20 |
| 9.1 | Penduduk Kecamatan Menurut Golongan Darah | 20 |
| 9.2 | Penduduk Menurut Golongan Darah dan Jenis Kelamin | 21 |
| B. | KUANTITAS KELUARGA | 22 |
| 1. | Penduduk Menurut Keanggotaan Keluarga | 22 |
| 1.1. | Penduduk Kecamatan Menurut Status Hubungan Dalam Keluarga | 22 |
| 1.2. | Penduduk dan Kepala Keluarga Serta Rata-rata Jumlah Anggota Keluarga Menurut Kecamatan | 23 |
| 2. | Penduduk Menurut Kepala Keluarga | 24 |
| 2.1. | Kepala Keluarga Kabupaten Pasaman Barat Menurut Status Perkawinan dan Jenis Kelamin | 24 |
| 2.2. | Grafik Kepala Keluarga Kabupaten Pasaman Barat Menurut Status Perkawinan dan Jenis Kelamin | 24 |
| 2.3. | Jumlah Kepala Keluarga Kecamatan Menurut Jenis Kelamin | 25 |
| 3. | Penduduk Menurut Kepala Keluarga, Pendidikan, dan Jenis Kelamin | 26 |

BUKU DATA AGREGAT KEPENDUDUKAN SEMESTER II TAHUN 2020



| | |
|--|-----------|
| Kepala Keluarga Kabupaten Pasaman Menurut Pendidikan Ditamatkan dan Jenis Kelamin | 26 |
| C. KEPEMILIKAN DOKUMEN | 27 |
| 1. Kartu Keluarga | 27 |
| Jumlah Penduduk Kecamatan Menurut Kepemilikan Kartu Keluarga | 27 |
| 2. Kartu Tanda Penduduk..... | 28 |
| Jumlah Penduduk Kecamatan Menurut Kepemilikan dan Wajib KTP | 28 |
| 3. Akta Kelahiran | 29 |
| 3.1. Jumlah Penduduk Kecamatan Menurut Kepemilikan Akta Kelahiran dan Jenis Kelamin | 29 |
| 3.2. Jumlah Anak Usia 0 –18 Tahun Kecamatan Menurut Kepemilikan Akta Kelahiran dan Jenis Kelamin | 30 |
| 4. Akta Perkawinan/Surat Nikah | 31 |
| Jumlah Penduduk Kabupaten Pasaman Barat Menurut Kepemilikan Akta Perkawinan/Surat Nikah..... | 31 |
| 5. Akta Perceraian/Surat Cerai | 32 |
| Jumlah Penduduk Kecamatan Menurut Kepemilikan Akta Perceraian/Surat Cerai..... | 32 |
| 6. Kartu Identitas Anak | 33 |
| Jumlah Penduduk Kecamatan Menurut Kepemilikan Kartu Identitas Anak dan Jenis Kelamin | 33 |
| 7. Akta Kematian | 34 |
| Jumlah Penduduk Kecamatan Menurut Kepemilikan Akta Kematian dan Jenis Kelamin | 34 |
| D. MOBILITAS PENDUDUK | 35 |
| 1. Angka Migrasi Masuk | 35 |
| 2. Angka Migrasi Keluar | 36 |
| 3. Rekapitulasi Migrasi | 37 |



DASAR HUKUM, PENGERTIAN, DAN KEWENANGAN

1. DASAR HUKUM

1. Undang-Undang Nomor 23 Tahun 2006 tentang Administrasi Kependudukan
2. Undang-Undang Nomor 24 Tahun 2013 tentang Perubahan atas Undang-Undang No. 23 Tahun 2006 tentang Administrasi Kependudukan
3. Peraturan Pemerintah Nomor 37 Tahun 2007 tentang Pelaksanaan Undang-Undang No. 23 Tahun 2006 tentang Administrasi Kependudukan
4. Peraturan Pemerintah Nomor 102 Tahun 2012 tentang Perubahan atas Peraturan Pemerintah Nomor 37 Tahun 2007 tentang Pelaksanaan Undang-Undang No. 23 Tahun 2006 tentang Administrasi Kependudukan
5. Peraturan Menteri Dalam Negeri R.I. Nomor 25 Tahun 2011 tentang Pedoman Pengkajian Pengembangan dan Pengelolaan Sistem Informasi Administrasi Kependudukan

2. PENGERTIAN

- *Penduduk* adalah Warga Negara Indonesia dan Orang Asing yang bertempat tinggal di Indonesia (Undang-undang No. 24 Tahun 2013 Pasal 1 Nomor 2.)
- *Menteri* adalah menteri yang bertanggung jawab dalam urusan pemerintahan dalam negeri (Undang-undang No. 24 Tahun 2013 Pasal 1 Nomor 5.)
- *Penyelenggara* adalah Pemerintah, pemerintah provinsi dan pemerintah kabupaten/kota yang bertanggung jawab dan berwenang dalam urusan Administrasi Kependudukan (Undang-undang No. 24 Tahun 2013 Pasal 1 Nomor 6.)
- *Instansi Pelaksana* adalah perangkat pemerintah kabupaten/kota yang bertanggung jawab dan berwenang melaksanakan pelayanan dalam urusan Administrasi Kependudukan (Undang-undang No. 24 Tahun 2013 Pasal 1 Nomor 7.)
- *Data Kependudukan* adalah data perseorangan dan/atau data agregat yang terstruktur sebagai hasil dari kegiatan Pendaftaran Penduduk dan Pencatatan Sipil (Undang-undang No. 24 Tahun 2013 Pasal 1 Nomor 9.)
Data Kependudukan terdiri atas data perseorangan dan/atau data agregat Penduduk (Pasal 58 Ayat (1))



- *Data Agregat meliputi* himpunan data perseorangan yang berupa data kuantitatif dan data kualitatif (Undang-undang No. 24 Tahun 2013 Pasal 58 Ayat (3)).
- *Data Agregat* adalah kumpulan data tentang Peristiwa Kependudukan, Peristiwa Penting, Jenis Kelamin, Kelompok Usia, Agama, Pendidikan dan Pekerjaan. Data Kuantitatif adalah data yang berupa angka-angka. Data Kualitatif adalah data yang berupa penjelasan (Undang-undang No. 24 Tahun 2013 Penjelasan Pasal 58 Ayat (3)).
- *Database* adalah kumpulan berbagai jenis data kependudukan yang tersimpan secara sistematis, terstruktur dan saling berhubungan dengan menggunakan perangkat lunak, perangkat keras dan jaringan komunikasi data (Peraturan Menteri Dalam Negeri R.I. Nomor 25 Tahun 2011).

3. KEWENANGAN DAN TUGAS

- a. Pengelolaan dan penyajian Data Kependudukan berskala Nasional merupakan kewenangan Menteri Dalam Negeri (Undang-Undang No. 24 Tahun 2013 Pasal 5 huruf e). Data Kependudukan skala Nasional diterbitkan secara berkala per semester, yaitu untuk semester pertama yang diterbitkan tanggal 30 Juni dan semester kedua yang diterbitkan tanggal 31 Desember. (Undang-undang No. 24 Tahun 2013 Penjelasan Pasal 5 huruf e).
- b. Penyajian Data Kependudukan berskala Provinsi berasal dari Data Kependudukan yang telah dikonsolidasikan dan dibersihkan oleh Kementerian Dalam Negeri merupakan kewenangan Gubernur (Undang-Undang No. 24 Tahun 2013 Pasal 6 huruf d). Data Kependudukan berskala Provinsi diterbitkan secara berkala per semester, yaitu untuk semester pertama yang diterbitkan tanggal 30 Juni dan semester kedua yang diterbitkan tanggal 31 Desember (Undang-undang No. 24 Tahun 2013 Penjelasan Pasal 6 huruf d).
- c. Penyajian Data Kependudukan berskala Kabupaten/Kota berasal dari Data Kependudukan yang telah dikonsolidasikan dan dibersihkan oleh Kementerian Dalam Negeri merupakan kewenangan Bupati/Walikota (Undang-Undang No. 24 Tahun 2013 Pasal 7 ayat (1) huruf g). Kecuali di Provinsi Daerah Khusus Ibukota dilaksanakan oleh Pemerintah Provinsi Daerah Khusus Ibukota Jakarta (Undang-undang No. 24 Tahun 2013 Pasal 7 ayat (2)). Data Kependudukan berskala Kabupaten/Kota diterbitkan secara berkala per semester, yaitu untuk semester pertama yang diterbitkan tanggal 30 Juni dan semester kedua yang diterbitkan tanggal 31 Desember (Undang-undang No. 24 Tahun 2013 Penjelasan 7 ayat (1) huruf g).
- d. Pengelolaan Database Kependudukan dilakukan oleh
 1. Direktorat Jenderal Kependudukan dan Pencatatan Sipil, Kementerian Dalam Negeri;
 2. Satuan Kerja Perangkat Daerah Provinsi yang membidangi urusan kependudukan dan pencatatan sipil; dan



3. Dinas Kependudukan dan Pencatatan Sipil Kabupaten/Kota (Peraturan Menteri Dalam Negeri R.I. Nomor 25 Tahun 2011, Pasal 40).
- e. Pengelolaan Database Kependudukan oleh Direktorat Jenderal Kependudukan dan Pencatatan Sipil Kementerian Dalam Negeri, berupa verifikasi dan validasi data serta penyajian dan pendistribusian data berskala nasional (Peraturan Menteri Dalam Negeri R.I. Nomor 25 Tahun 2011, Pasal 41 Ayat (1)).
- f. Pengelolaan Database Kependudukan oleh Satuan Kerja Perangkat Daerah Provinsi yang membidangi urusan kependudukan dan pencatatan sipil, berupa verifikasi dan validasi data serta penyajian dan pendistribusian data berskala provinsi (Peraturan Menteri Dalam Negeri R.I. Nomor 25 Tahun 2011, Pasal 41 Ayat (2)).
- g. Pengelolaan Database Kependudukan oleh Dinas Kependudukan dan Pencatatan Sipil Kabupaten/Kota, meliputi
 1. Perekaman pendaftaran penduduk dan pencatatan sipil;
 2. Verifikasi dan validasi data;
 3. Pengiriman data ke Direktorat Jenderal Kependudukan dan Pencatatan Sipil Kementerian Dalam Negeri dan ke provinsi; dan
 4. Penyajian dan pendistribusian data berskala Kabupaten/Kota. (Peraturan Menteri Dalam Negeri R.I. Nomor 25 Tahun 2011, Pasal 41 Ayat (3))



PENGUMPULAN (KONSOLIDASI) DATABASE SIAK KABUPATEN/KOTA

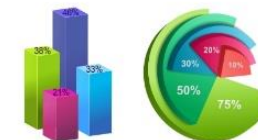
Undang-undang No. 24 Tahun 2013 tentang Perubahan atas Undang-undang No. 23 Tahun 2006 tentang Administrasi Kependudukan, Pasal 6 huruf d dan Pasal 7 huruf g mengamanatkan bahwa penyajian Data Kependudukan berskala Provinsi atau Kabupaten/Kota berasal dari Data Kependudukan yang telah dikonsolidasikan dan dibersihkan (DKB) oleh Kementerian Dalam Negeri.

Dalam rangka mengefektifkan amanat Undang-undang No. 24 Tahun 2013, Kementerian Dalam Negeri melalui Direktorat Jenderal Kependudukan dan Pencatatan Sipil, Direktorat Pengelolaan Informasi Administrasi Kependudukan memanfaatkan jaringan komunikasi data (On line) agar Database SIAK (khususnya database pendaftaran penduduk) dari setiap Dinas Kependudukan dan Pencatatan Sipil (Disdukcapil) Kabupaten/Kota terkumpul (konsolidasi) di Kementerian Dalam Negeri.

Khusus Disdukcapil Kabupaten/Kota yang terkendala jaringan komunikasi data, Tim PDAK berkoordinasi dengan Sub Direktorat Sistem Informasi Administrasi Kependudukan (SIAK) dan Penyedia Jasa Jaringan serta Administrator Database/Pengelola SIAK Kabupaten/Kota. Apabila upaya maksimal mengatasi masalah kendala jaringan komunikasi data (Offline), Tim PDAK menghubungi dan memohon kepada Administrator Database/Pengelola SIAK Kabupaten/Kota agar sesegera mungkin file DMP (backup database) diterima Tim PDAK.



DATA AGREGAT KEPENDUDUKAN SEMESTER II TAHUN 2020



A. KUANTITAS PENDUDUK

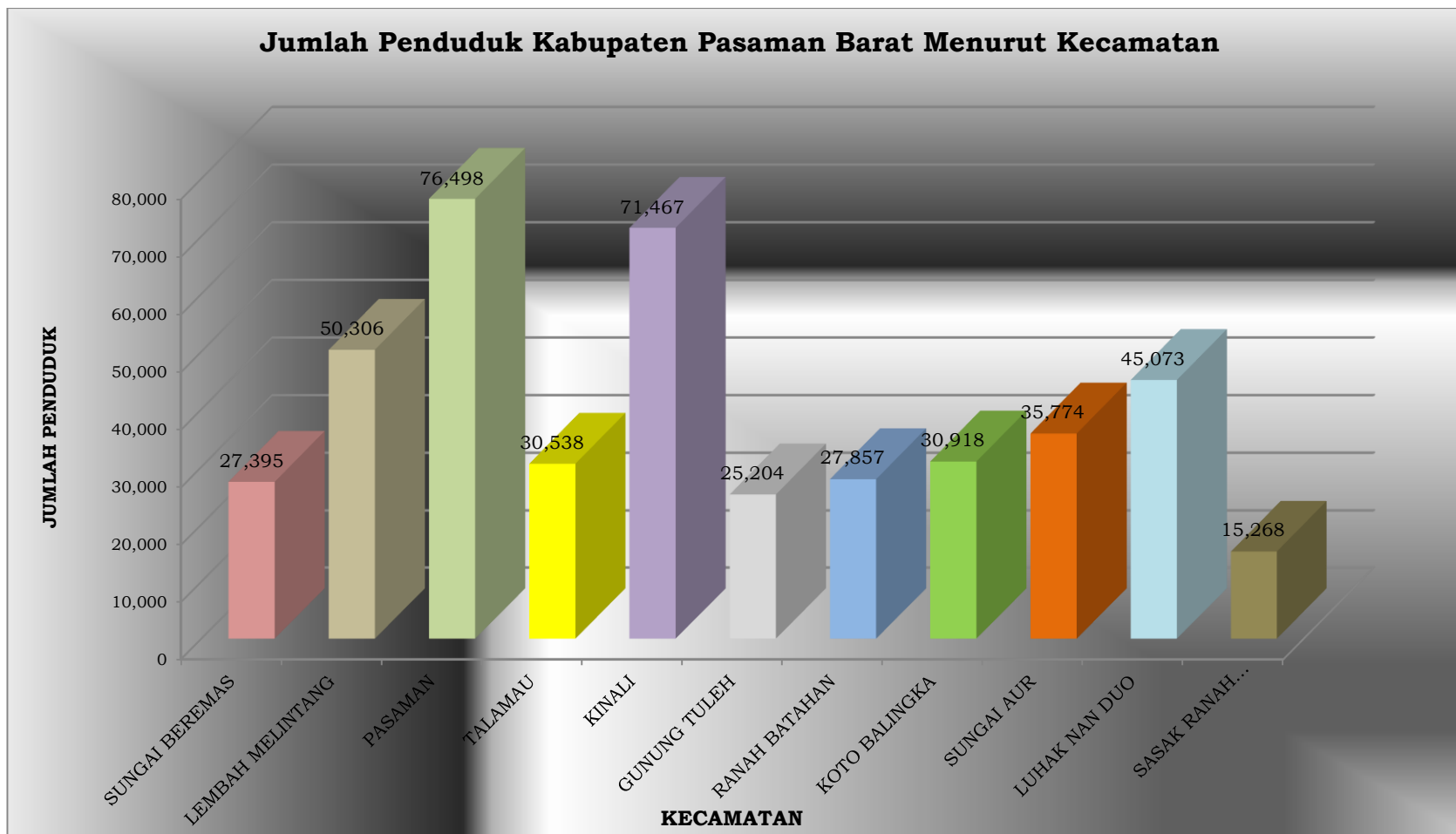
1. Persebaran Penduduk

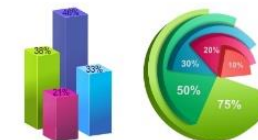
1.1. Jumlah Penduduk Kecamatan Menurut Jenis Kelamin

| NO | KECAMATAN | JENIS KELAMIN | | | | JUMLAH | |
|--------------------------------|---------------------|----------------|------------|----------------|------------|----------------|------------|
| | | LAKI-LAKI | | PEREMPUAN | | n(JIWA) | % |
| | | n(JIWA) | % | n(JIWA) | % | | |
| 1 | SUNGAI BEREMAS | 14,037 | 6.37 | 13,358 | 6.18 | 27,395 | 6.28 |
| 2 | LEMBAH MELINTANG | 25,171 | 11.43 | 25,135 | 11.64 | 50,306 | 11.53 |
| 3 | PASAMAN | 38,402 | 17.43 | 38,096 | 17.64 | 76,498 | 17.53 |
| 4 | TALAMAU | 15,580 | 7.07 | 14,958 | 6.93 | 30,538 | 7.00 |
| 5 | KINALI | 36,268 | 16.46 | 35,199 | 16.30 | 71,467 | 16.38 |
| 6 | GUNUNG TULEH | 12,727 | 5.78 | 12,477 | 5.78 | 25,204 | 5.78 |
| 7 | RANAH BATAHAN | 13,955 | 6.33 | 13,902 | 6.44 | 27,857 | 6.38 |
| 8 | KOTO BALINGKA | 15,510 | 7.04 | 15,408 | 7.13 | 30,918 | 7.09 |
| 9 | SUNGAI AUR | 18,126 | 8.23 | 17,648 | 8.17 | 35,774 | 8.20 |
| 10 | LUHAK NAN DUO | 22,764 | 10.33 | 22,309 | 10.33 | 45,073 | 10.33 |
| 11 | SASAK RANAH PESISIR | 7,766 | 3.53 | 7,502 | 3.47 | 15,268 | 3.50 |
| KABUPATEN PASAMAN BARAT | | 220,306 | 100 | 215,992 | 100 | 436,298 | 100 |



1.2. Grafik Jumlah Penduduk Kabupaten Pasaman Barat Menurut Kecamatan



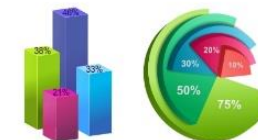


1.3. Jumlah Penduduk Kenagarian menurut Jenis Kelamin

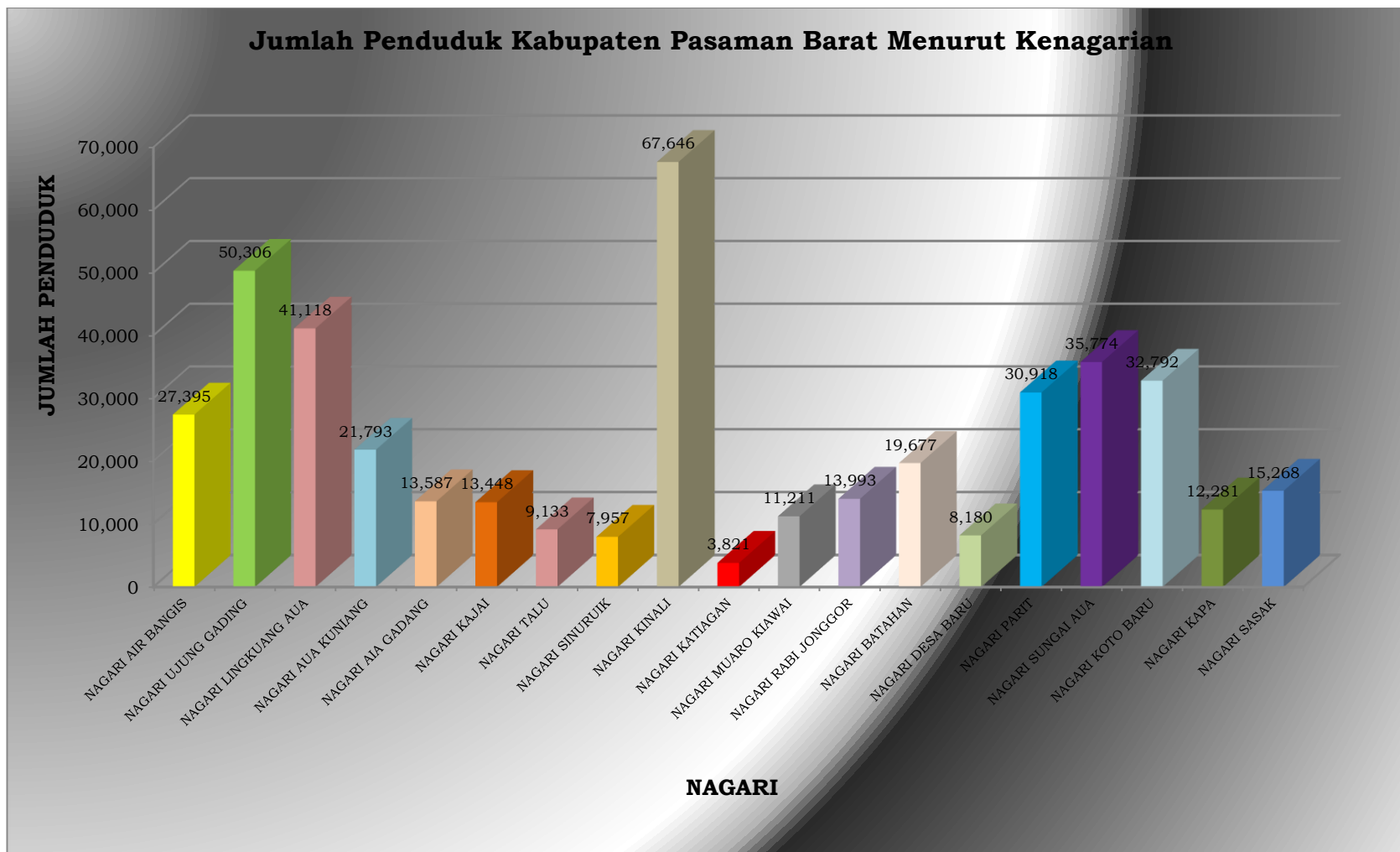
| NO | KECAMATAN/KENAGARIAN | JENIS KELAMIN | | | | PENDUDUK | |
|----|----------------------------|---------------|-------|-----------|-------|----------|-------|
| | | LAKI-LAKI | | PEREMPUAN | | n(Jiwa) | (%) |
| | | n(Jiwa) | (%) | n(Jiwa) | (%) | | |
| 1 | 2 | 3 | 4 | 5 | 6 | 7=(3+5) | 8 |
| 1 | KECAMATAN SUNGAI BEREMAS | 14,037 | 6.37 | 13,358 | 6.18 | 27,395 | 6.28 |
| a | NAGARI AIR BANGIS | 14,037 | 6.37 | 13,358 | 6.18 | 27,395 | 6.28 |
| 2 | KECAMATAN LEMBAH MELINTANG | 25,171 | 11.43 | 25,135 | 11.64 | 50,306 | 11.53 |
| b | NAGARI UJUNG GADING | 25,171 | 11.43 | 25,135 | 11.64 | 50,306 | 11.53 |
| 3 | KECAMATAN PASAMAN | 38,402 | 17.43 | 38,096 | 17.64 | 76,498 | 17.53 |
| c | NAGARI LINGKUANG AUA | 20,737 | 9.41 | 20,381 | 9.44 | 41,118 | 9.42 |
| d | NAGARI AUA KUNIANG | 10,898 | 4.95 | 10,895 | 5.04 | 21,793 | 4.99 |
| e | NAGARI AIA GADANG | 6,767 | 3.07 | 6,820 | 3.16 | 13,587 | 3.11 |
| 4 | KECAMATAN TALAMAU | 15,580 | 7.07 | 14,958 | 6.93 | 30,538 | 7.00 |
| f | NAGARI KAJAI | 6,888 | 3.13 | 6,560 | 3.04 | 13,448 | 3.08 |
| g | NAGARI TALU | 4,684 | 2.13 | 4,449 | 2.06 | 9,133 | 2.09 |
| h | NAGARI SINURUIK | 4,008 | 1.82 | 3,949 | 1.83 | 7,957 | 1.82 |
| 5 | KECAMATAN KINALI | 36,268 | 16.46 | 35,199 | 16.30 | 71,467 | 16.38 |
| i | NAGARI KINALI | 34,264 | 15.55 | 33,382 | 15.46 | 67,646 | 15.50 |
| j | NAGARI KATIAGAN | 2,004 | 0.91 | 1,817 | 0.84 | 3,821 | 0.88 |
| 6 | KECAMATAN GUNUNG TULEH | 12,727 | 5.78 | 12,477 | 5.78 | 25,204 | 5.78 |

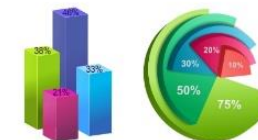


| | | | | | | | |
|--------------------------------|-------------------------------|----------------|------------|----------------|------------|----------------|------------|
| k | NAGARI MUARO KIAWAI | 5,681 | 2.58 | 5,530 | 2.56 | 11,211 | 2.57 |
| l | NAGARI RABI JONGGOR | 7,046 | 3.20 | 6,947 | 3.22 | 13,993 | 3.21 |
| 7 | KECAMATAN RANAH BATAHAN | 13,955 | 6.33 | 13,902 | 6.44 | 27,857 | 6.38 |
| m | NAGARI BATAHAN | 9,849 | 4.47 | 9,828 | 4.55 | 19,677 | 4.51 |
| n | NAGARI DESA BARU | 4,106 | 1.86 | 4,074 | 1.89 | 8,180 | 1.87 |
| 8 | KECAMATAN KOTO BALINGKA | 15,510 | 7.04 | 15,408 | 7.13 | 30,918 | 7.08 |
| o | NAGARI PARIT | 15,510 | 7.04 | 15,408 | 7.13 | 30,918 | 7.08 |
| 9 | KECAMATAN SUNGAI AUR | 18,126 | 8.23 | 17,648 | 8.17 | 35,774 | 8.20 |
| p | NAGARI SUNGAI AUA | 18,126 | 8.23 | 17,648 | 8.17 | 35,774 | 8.20 |
| 10 | KECAMATAN LUHAK NAN DUO | 22,764 | 10.33 | 22,309 | 10.33 | 45,073 | 10.33 |
| q | NAGARI KOTO BARU | 16,545 | 7.51 | 16,247 | 7.52 | 32,792 | 7.51 |
| r | NAGARI KAPA | 6,219 | 2.82 | 6,062 | 2.81 | 12,281 | 2.81 |
| 11 | KECAMATAN SASAK RANAH PESISIR | 7,766 | 3.53 | 7,502 | 3.47 | 15,268 | 3.50 |
| s | NAGARI SASAK | 7,766 | 3.53 | 7,502 | 3.47 | 15,268 | 3.50 |
| KABUPATEN PASAMAN BARAT | | 220,306 | 100 | 215,992 | 100 | 436,298 | 100 |



1.4. Grafik Jumlah Penduduk Kabupaten Pasaman Barat Menurut Kenagarian

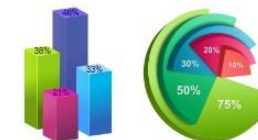




2. Penduduk Menurut Kelompok Umur dan Jenis Kelamin

2.1. Jumlah Penduduk Kabupaten Pasaman Barat menurut Kelompok Umur dan Jenis Kelamin

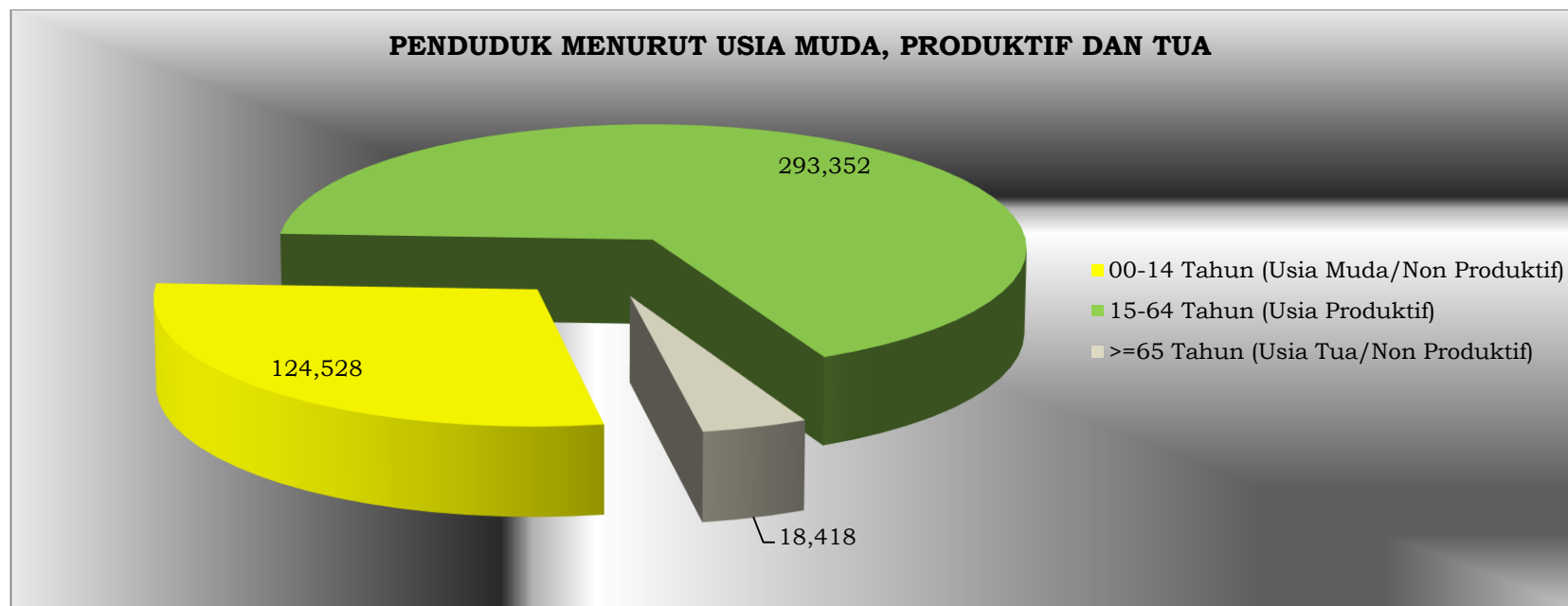
| NO | KELOMPOK UMUR | JENIS KELAMIN | | | | PENDUDUK | |
|---------------|---------------|----------------|------------|----------------|------------|----------------|------------|
| | | LAKI-LAKI | | PEREMPUAN | | n(JIWA) | (%) |
| | | n(JIWA) | (%) | n(JIWA) | (%) | | |
| 1 | 00-04 | 17,639 | 8.01 | 16,427 | 7.61 | 34,066 | 7.81 |
| 2 | 05-09 | 23,380 | 10.61 | 21,862 | 10.12 | 45,242 | 10.37 |
| 3 | 10-14 | 23,533 | 10.68 | 21,687 | 10.04 | 45,220 | 10.36 |
| 4 | 15-19 | 22,673 | 10.29 | 21,629 | 10.01 | 44,302 | 10.15 |
| 5 | 20-24 | 20,767 | 9.43 | 20,138 | 9.32 | 40,905 | 9.38 |
| 6 | 25-29 | 18,434 | 8.37 | 17,576 | 8.14 | 36,010 | 8.25 |
| 7 | 30-34 | 16,405 | 7.45 | 15,924 | 7.37 | 32,329 | 7.41 |
| 8 | 35-39 | 16,994 | 7.71 | 16,778 | 7.77 | 33,772 | 7.74 |
| 9 | 40-44 | 15,017 | 6.82 | 14,734 | 6.82 | 29,751 | 6.82 |
| 10 | 45-49 | 12,692 | 5.76 | 12,704 | 5.88 | 25,396 | 5.82 |
| 11 | 50-54 | 10,094 | 4.58 | 10,258 | 4.75 | 20,352 | 4.66 |
| 12 | 55-59 | 8,112 | 3.68 | 8,836 | 4.09 | 16,948 | 3.88 |
| 13 | 60-64 | 6,574 | 2.98 | 7,013 | 3.25 | 13,587 | 3.11 |
| 14 | 65-69 | 4,056 | 1.84 | 4,694 | 2.17 | 8,750 | 2.01 |
| 15 | 70-74 | 1,957 | 0.89 | 2,490 | 1.15 | 4,447 | 1.02 |
| 16 | >75 | 1,979 | 0.90 | 3,242 | 1.50 | 5,221 | 1.20 |
| JUMLAH | | 220,306 | 100 | 215,992 | 100 | 436,298 | 100 |



2.2. Penduduk Kabupaten Pasaman Barat menurut Usia Muda (0-14), Produktif (15-64) dan Tua (>= 65)

| NO | USIA NON PRODUKTIF DAN PRODUKTIF | JENIS KELAMIN | | | | PENDUDUK | |
|--------------------------------|---------------------------------------|----------------|------------|----------------|------------|----------------|------------|
| | | LAKI-LAKI | | PEREMPUAN | | n(JIWA) | (%) |
| | | n(JIWA) | (%) | n(JIWA) | (%) | | |
| 1 | 00-14 Tahun (Usia Muda/Non Produktif) | 64,552 | 29.30 | 59,976 | 27.77 | 124,528 | 28.54 |
| 2 | 15-64 Tahun (Usia Produktif) | 147,762 | 67.07 | 145,590 | 67.41 | 293,352 | 67.24 |
| 3 | >=65 Tahun (Usia Tua/Non Produktif) | 7,992 | 3.63 | 10,426 | 4.83 | 18,418 | 4.22 |
| KABUPATEN PASAMAN BARAT | | 220,306 | 100 | 215,992 | 100 | 436,298 | 100 |

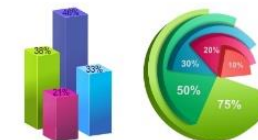
2.3. Grafik Penduduk menurut Usia Muda (0-14), Produktif (15-64) dan Tua (>= 65)





2.4. Penduduk Kecamatan menurut Usia Produktif (15-64 Tahun) dan Jenis Kelamin

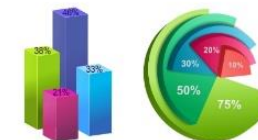
| NO | KECAMATAN | PENDUDUK | USIA PRODUKTIF (15-64) TAHUN | | | PERSENTASE |
|--------------------------------|---------------------|----------------|------------------------------|----------------|----------------|--------------|
| | | | LAKI-LAKI | PEREMPUAN | JUMLAH | |
| | | | n(JIWA) | n(JIWA) | n(JIWA) | |
| 1 | SUNGAI BEREMAS | 27,395 | 9,413 | 9,053 | 18,466 | 67.41 |
| 2 | LEMBAH MELINTANG | 50,306 | 16,728 | 16,747 | 33,475 | 66.54 |
| 3 | PASAMAN | 76,498 | 25,784 | 25,818 | 51,602 | 67.46 |
| 4 | TALAMAU | 30,538 | 10,560 | 10,027 | 20,587 | 67.41 |
| 5 | KINALI | 71,467 | 24,184 | 23,787 | 47,971 | 67.12 |
| 6 | GUNUNG TULEH | 25,204 | 8,535 | 8,379 | 16,914 | 67.11 |
| 7 | RANAH BATAHAN | 27,857 | 9,492 | 9,288 | 18,780 | 67.42 |
| 8 | KOTO BALINGKA | 30,918 | 10,329 | 10,387 | 20,716 | 67.00 |
| 9 | SUNGAI AUR | 35,774 | 12,049 | 11,736 | 23,785 | 66.49 |
| 10 | LUHAK NAN DUO | 45,073 | 15,398 | 15,282 | 30,680 | 68.07 |
| 11 | SASAK RANAH PESISIR | 15,268 | 5,290 | 5,086 | 10,376 | 67.96 |
| KABUPATEN PASAMAN BARAT | | 436,298 | 147,762 | 145,590 | 293,352 | 67.24 |



3. Penduduk Menurut Pendidikan Yang Ditamatkan

Penduduk Kabupaten Pasaman Barat menurut Pendidikan Ditamatkan dan Jenis Kelamin

| NO | PENDIDIKAN TERAKHIR | JENIS KELAMIN | | | | PENDUDUK | |
|---------------|-----------------------------------|----------------|------------|----------------|------------|----------------|------------|
| | | LAKI-LAKI | | PEREMPUAN | | | |
| | | n(JIWA) | (%) | n(JIWA) | (%) | n(JIWA) | (%) |
| 1 | TIDAK/BELUM SEKOLAH | 55,497 | 25.19 | 52,192 | 24.16 | 107,689 | 24.68 |
| 2 | BELUM TAMAT SD/SEDERAJAT | 32,492 | 14.75 | 30,106 | 13.94 | 62,598 | 14.35 |
| 3 | TAMAT SD/SEDERAJAT | 47,745 | 21.67 | 48,042 | 22.24 | 95,787 | 21.95 |
| 4 | SLTP/SEDERAJAT | 34,948 | 15.86 | 34,077 | 15.78 | 69,025 | 15.82 |
| 5 | SLTA/SEDERAJAT | 40,984 | 18.60 | 37,083 | 17.17 | 78,067 | 17.89 |
| 6 | DIPLOMA I/II | 775 | 0.35 | 2,043 | 0.95 | 2,818 | 0.65 |
| 7 | AKADEMI/DIPLOMA III/ SARJANA MUDA | 1,422 | 0.65 | 3,212 | 1.49 | 4,634 | 1.06 |
| 8 | DIPLOMA IV/STRATA I | 6,164 | 2.80 | 9,019 | 4.18 | 15,183 | 3.48 |
| 9 | STRATA-II | 275 | 0.12 | 215 | 0.10 | 490 | 0.11 |
| 10 | STRATA-III | 4 | 0.00 | 3 | 0.00 | 7 | 0.00 |
| JUMLAH | | 220,306 | 100 | 215,992 | 100 | 436,298 | 100 |



4. Penduduk Menurut Kelompok Umur dan Pendidikan Yang Ditamatkan

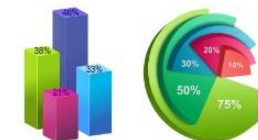
4.1. Penduduk Usia 7 Sampai 16 Tahun Tidak/Belum Sekolah menurut Kecamatan dan Jenis Kelamin

| NO | KECAMATAN | PENDUDUK USIA 7 SAMPAI 16 TAHUN | | | PENDUDUK USIA 7 SAMPAI 16 TAHUN TIDAK/BELUM SEKOLAH | | | |
|--------------------------------|---------------------|---------------------------------|---------------|---------------|--|---------------|---------------|--------------|
| | | LAKI-LAKI | PEREMPUAN | JUMLAH | LAKI-LAKI | PEREMPUAN | JUMLAH | PERSEN |
| | | n(JIWA) | n(JIWA) | n(JIWA) | n(JIWA) | n(JIWA) | n(JIWA) | % |
| 1 | SUNGAI BEREMAS | 2,871 | 2,574 | 5,445 | 1,854 | 1,661 | 3,515 | 64.55 |
| 2 | LEMBAH MELINTANG | 5,300 | 4,974 | 10,274 | 2,623 | 2,380 | 5,003 | 48.70 |
| 3 | PASAMAN | 7,358 | 6,975 | 14,333 | 4,557 | 4,220 | 8,777 | 61.24 |
| 4 | TALAMAU | 2,752 | 2,473 | 5,225 | 1,459 | 1,262 | 2,721 | 52.08 |
| 5 | KINALI | 6,861 | 6,421 | 13,282 | 4,235 | 4,007 | 8,242 | 62.05 |
| 6 | GUNUNG TULEH | 2,418 | 2,196 | 4,614 | 1,279 | 1,057 | 2,336 | 50.63 |
| 7 | RANAH BATAHAN | 2,662 | 2,536 | 5,198 | 1,545 | 1,420 | 2,965 | 57.04 |
| 8 | KOTO BALINGKA | 3,120 | 2,935 | 6,055 | 1,517 | 1,464 | 2,981 | 49.23 |
| 9 | SUNGAI AUR | 3,625 | 3,366 | 6,991 | 2,039 | 1,852 | 3,891 | 55.66 |
| 10 | LUHAK NAN DUO | 4,105 | 3,739 | 7,844 | 2,584 | 2,320 | 4,904 | 62.52 |
| 11 | SASAK RANAH PESISIR | 1,408 | 1,253 | 2,661 | 814 | 731 | 1,545 | 58.06 |
| KABUPATEN PASAMAN BARAT | | 42,480 | 39,442 | 81,922 | 24,506 | 22,374 | 46,880 | 57.23 |



4.2. Penduduk Usia 7 Tahun Lebih Menurut Pendidikan Ditamatkan dan Jenis Kelamin

| NO | PENDIDIKAN TERAKHIR | PENDUDUK USIA 7 TAHUN KE ATAS | | | | TOTAL | |
|---------------|----------------------------------|-------------------------------|------------|----------------|------------|----------------|------------|
| | | LAKI-LAKI | | PEREMPUAN | | n(JIWA) | (%) |
| | | n(JIWA) | (%) | n(JIWA) | (%) | | |
| 1 | TIDAK/BLM SEKOLAH | 30,995 | 15.83 | 29,365 | 15.20 | 60,360 | 15.52 |
| 2 | BELUM TAMAT SD/SEDERAJAT | 32,478 | 16.59 | 30,099 | 15.58 | 62,577 | 16.09 |
| 3 | TAMAT SD/SEDERAJAT | 47,743 | 24.39 | 48,042 | 24.87 | 95,785 | 24.63 |
| 4 | SLTP/SEDERAJAT | 34,948 | 17.85 | 34,076 | 17.64 | 69,024 | 17.75 |
| 5 | SLTA/SEDERAJAT | 40,984 | 20.93 | 37,083 | 19.20 | 78,067 | 20.07 |
| 6 | DIPLOMA I/II | 775 | 0.40 | 2,043 | 1.06 | 2,818 | 0.72 |
| 7 | AKADEMI/DIPLOMA III/SARJANA MUDA | 1,422 | 0.73 | 3,212 | 1.66 | 4,634 | 1.19 |
| 8 | DIPLOMA IV/STRATA I | 6,164 | 3.15 | 9,019 | 4.67 | 15,183 | 3.90 |
| 9 | STRATA-II | 275 | 0.14 | 215 | 0.11 | 490 | 0.13 |
| 10 | STRATA-III | 4 | 0.00 | 3 | 0.00 | 7 | 0.00 |
| JUMLAH | | 195,788 | 100 | 193,157 | 100 | 388,945 | 100 |



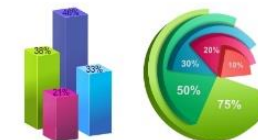
4.3. Penduduk Tamat SLTP dan SLTA/Sederajat menurut Kelompok Umur dan Jenis Kelamin

| NO | KELOMPOK UMUR | JENIS PENDIDIKAN | | | | | |
|---------------|---------------|------------------|---------------|----------------|-----------------|---------------|---------------|
| | | SLTP/ SEDERAJAT | | | SLTA/ SEDERAJAT | | |
| | | LAKI-LAKI | PEREMPUAN | JUMLAH | LAKI-LAKI | PEREMPUAN | JUMLAH |
| 1 | 15-19 | 4,868 | 4,917 | 9,785 | 7,077 | 6,779 | 13,856 |
| 2 | 20-24 | 4,672 | 4,041 | 8,713 | 6,123 | 5,170 | 11,293 |
| 3 | 25-29 | 3,516 | 3,511 | 7,027 | 5,552 | 4,752 | 10,304 |
| 4 | 30-34 | 4,350 | 4,274 | 8,624 | 4,609 | 3,690 | 8,299 |
| 5 | 35-39 | 3,944 | 3,884 | 7,828 | 3,743 | 3,052 | 6,795 |
| 6 | 40-44 | 3,388 | 3,262 | 6,650 | 3,070 | 2,235 | 5,305 |
| 7 | 45-49 | 2,293 | 2,011 | 4,304 | 1,854 | 1,198 | 3,052 |
| 8 | 50-54 | 1,343 | 1,369 | 2,712 | 854 | 673 | 1,527 |
| 9 | 55-59 | 1,101 | 981 | 2,082 | 520 | 444 | 964 |
| 10 | 60-64 | 618 | 579 | 1,197 | 248 | 155 | 403 |
| 11 | 65-69 | 247 | 225 | 472 | 139 | 89 | 228 |
| 12 | 70-74 | 146 | 152 | 298 | 90 | 62 | 152 |
| 13 | >=75 | 34,738 | 33,935 | 68,673 | 259 | 162 | 421 |
| JUMLAH | | 65,224 | 63,141 | 128,365 | 34,138 | 28,461 | 62,599 |



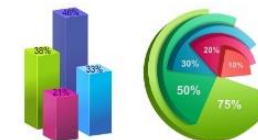
4.4. Penduduk Tamat Diploma I/II dan Akademi/Diploma III/Sarjana Muda serta Strata I menurut Kelompok Umur dan Jenis Kelamin

| NO | KELOMPOK UMUR | JENIS PENDIDIKAN | | | | | | | | |
|---------------|---------------|------------------|--------------|--------------|-------------------------|--------------|--------------|---------------------|--------------|---------------|
| | | DIPLOMA I/II | | | AKADEMI/D3/SARJANA MUDA | | | DIPLOMA IV/STRATA I | | |
| | | LAKI-LAKI | PEREMPUAN | JUMLAH | LAKI-LAKI | PEREMPUAN | JUMLAH | LAKI-LAKI | PEREMPUAN | JUMLAH |
| 1 | 20-24 | 2 | 11 | 13 | 32 | 117 | 149 | 83 | 317 | 400 |
| 2 | 25-29 | 33 | 96 | 129 | 260 | 803 | 1063 | 1,298 | 2,743 | 4,041 |
| 3 | 30-34 | 96 | 286 | 382 | 294 | 857 | 1,151 | 1,557 | 2,202 | 3,759 |
| 4 | 35-39 | 213 | 670 | 883 | 250 | 591 | 841 | 964 | 1,397 | 2,361 |
| 5 | 40-44 | 120 | 342 | 462 | 178 | 372 | 550 | 582 | 820 | 1,402 |
| 6 | 45-49 | 57 | 176 | 233 | 123 | 172 | 295 | 474 | 535 | 1,009 |
| 7 | 50-54 | 75 | 131 | 206 | 89 | 122 | 211 | 468 | 507 | 975 |
| 8 | 55-59 | 74 | 137 | 211 | 87 | 96 | 183 | 433 | 323 | 756 |
| 9 | 60-64 | 48 | 106 | 154 | 48 | 45 | 93 | 185 | 106 | 291 |
| 10 | 65-69 | 36 | 59 | 95 | 34 | 12 | 46 | 62 | 19 | 81 |
| 11 | 70-74 | 13 | 23 | 36 | 9 | 11 | 20 | 17 | 6 | 23 |
| 12 | >=75 | 3 | 5 | 8 | 15 | 5 | 20 | 11 | 3 | 14 |
| JUMLAH | | 770 | 2,042 | 2,857 | 1,419 | 3,203 | 4,622 | 6,134 | 8,978 | 15,112 |



4.5. Penduduk Tamat Strata II dan Strata III menurut Kelompok Umur dan Jenis Kelamin

| NO | KELOMPOK UMUR | JENIS PENDIDIKAN | | | | | |
|---------------|---------------|------------------|------------|------------|------------|-----------|----------|
| | | STRATA II | | | STRATA III | | |
| | | LAKI-LAKI | PEREMPUAN | JUMLAH | LAKI-LAKI | PEREMPUAN | JUMLAH |
| 1 | 20-24 | 0 | 2 | 2 | 0 | 1 | 1 |
| 2 | 25-29 | 23 | 41 | 64 | 0 | 1 | 1 |
| 3 | 30-34 | 50 | 52 | 102 | 0 | 0 | 0 |
| 4 | 35-39 | 42 | 34 | 76 | 0 | 0 | 0 |
| 5 | 40-44 | 25 | 24 | 49 | 1 | 0 | 1 |
| 6 | 45-49 | 40 | 20 | 60 | 0 | 0 | 0 |
| 7 | 50-54 | 40 | 29 | 69 | 1 | 1 | 2 |
| 8 | 55-59 | 34 | 6 | 40 | 0 | 0 | 0 |
| 9 | 60-64 | 13 | 3 | 16 | 0 | 0 | 0 |
| 10 | 65-69 | 5 | 1 | 6 | 2 | 0 | 2 |
| 11 | 70-74 | 0 | 0 | 0 | 0 | 0 | 0 |
| 12 | >=75 | 1 | 0 | 1 | 0 | 0 | 0 |
| JUMLAH | | 273 | 212 | 485 | 4 | 3 | 7 |



5. Penduduk Menurut Pekerjaan

Penduduk Kabupaten Pasaman Barat Menurut Jenis Pekerjaan dan Jenis Kelamin

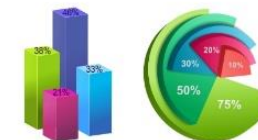
| NO | PEKERJAAN | JENIS KELAMIN | | | | PENDUDUK | |
|---------------|-------------------------|----------------|------------|----------------|------------|----------------|------------|
| | | LAKI-LAKI | | PEREMPUAN | | | |
| | | n(JIWA) | (%) | n(JIWA) | (%) | n(JIWA) | (%) |
| 1 | BELUM/TIDAK BEKERJA | 60,415 | 27.42 | 53,924 | 24.97 | 114,339 | 26.21 |
| 2 | APARATUR/PEJABAT NEGARA | 3,466 | 1.57 | 3,241 | 1.50 | 6,707 | 1.54 |
| 3 | TENAGA PENGAJAR | 756 | 0.34 | 2,613 | 1.21 | 3,369 | 0.77 |
| 4 | WIRASWASTA | 42,760 | 19.41 | 9,745 | 4.51 | 52,505 | 12.03 |
| 5 | PERTANIAN/PETERNAKAN | 54,656 | 24.81 | 18,710 | 8.66 | 73,366 | 16.82 |
| 6 | NELAYAN | 5,280 | 2.40 | 28 | 0.01 | 5,308 | 1.22 |
| 7 | AGAMA DAN KEPERCAYAAN | 43 | 0.02 | 2 | 0.00 | 45 | 0.01 |
| 8 | PELAJAR/MAHASISWA | 52,261 | 23.72 | 46,850 | 21.69 | 99,111 | 22.72 |
| 9 | TENAGA KESEHATAN | 119 | 0.05 | 1,005 | 0.47 | 1,124 | 0.26 |
| 10 | PENSIUNAN | 524 | 0.24 | 265 | 0.12 | 789 | 0.18 |
| 11 | LAINNYA | 26 | 0.01 | 79,609 | 36.86 | 79,635 | 18.25 |
| JUMLAH | | 220,306 | 100 | 215,992 | 100 | 436,298 | 100 |



6. Penduduk Menurut Agama

6.1 . Penduduk Kecamatan menurut Agama

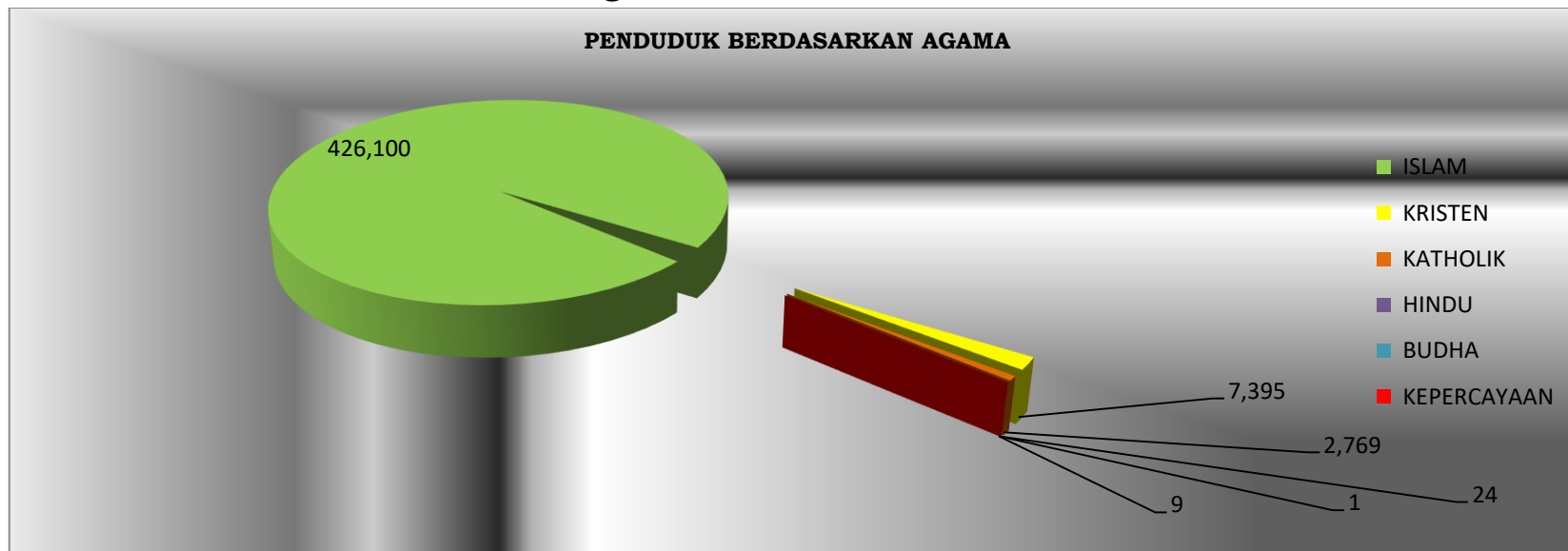
| NO | KECAMATAN | A G A M A | | | | | | PENDUDUK n(Jiwa) |
|------------------------------------|---------------------|----------------|--------------|--------------|----------|----------|-------------|---------------------|
| | | Islam | Kristen | Katholik | Hindu | Budha | Kepercayaan | |
| | | n(Jiwa) | n(Jiwa) | n(Jiwa) | n(Jiwa) | n(Jiwa) | n(Jiwa) | |
| 1 | SUNGAI BEREMAS | 26,958 | 388 | 49 | 0 | 0 | 0 | 27,395 |
| 2 | LEMBAH MELINTANG | 50,264 | 42 | 0 | 0 | 0 | 0 | 50,306 |
| 3 | PASAMAN | 75,074 | 1241 | 158 | 1 | 4 | 20 | 76,498 |
| 4 | TALAMAU | 30,538 | 0 | 0 | 0 | 0 | 0 | 30,538 |
| 5 | KINALI | 69,383 | 1366 | 711 | 0 | 3 | 4 | 71,467 |
| 6 | GUNUNG TULEH | 25,001 | 188 | 15 | 0 | 0 | 0 | 25,204 |
| 7 | RANAH BATAHAN | 27,760 | 93 | 4 | 0 | 0 | 0 | 27,857 |
| 8 | KOTO BALINGKA | 30,557 | 322 | 39 | 0 | 0 | 0 | 30,918 |
| 9 | SUNGAI AUR | 33,775 | 1833 | 165 | 0 | 1 | 0 | 35,774 |
| 10 | LUHAK NAN DUO | 41,786 | 1665 | 1,621 | 0 | 1 | 0 | 45,073 |
| 11 | SASAK RANAH PESISIR | 15,004 | 257 | 7 | 0 | 0 | 0 | 15,268 |
| KABUPATEN PASAMAN BARAT | | 426,100 | 7,395 | 2,769 | 1 | 9 | 24 | 436,298 |

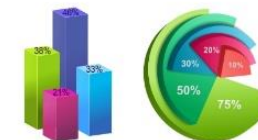


6.2. Penduduk berdasarkan Agama dan Jenis Kelamin

| NO | AGAMA | JENIS KELAMIN (JIWA) | | TOTAL (JIWA) |
|---------------|-------------|----------------------|----------------|----------------|
| | | PRIA | WANITA | |
| 1 | ISLAM | 214,988 | 211,112 | 426,100 |
| 2 | KRISTEN | 3,888 | 3,507 | 7,395 |
| 3 | KATHOLIK | 1,408 | 1,361 | 2,769 |
| 4 | HINDU | 0 | 1 | 1 |
| 5 | BUDHA | 6 | 3 | 9 |
| 6 | KEPERCAYAAN | 16 | 8 | 24 |
| JUMLAH | | 220,306 | 215,992 | 436,298 |

6.3. Grafik Penduduk berdasarkan Agama dan Jenis Kelamin



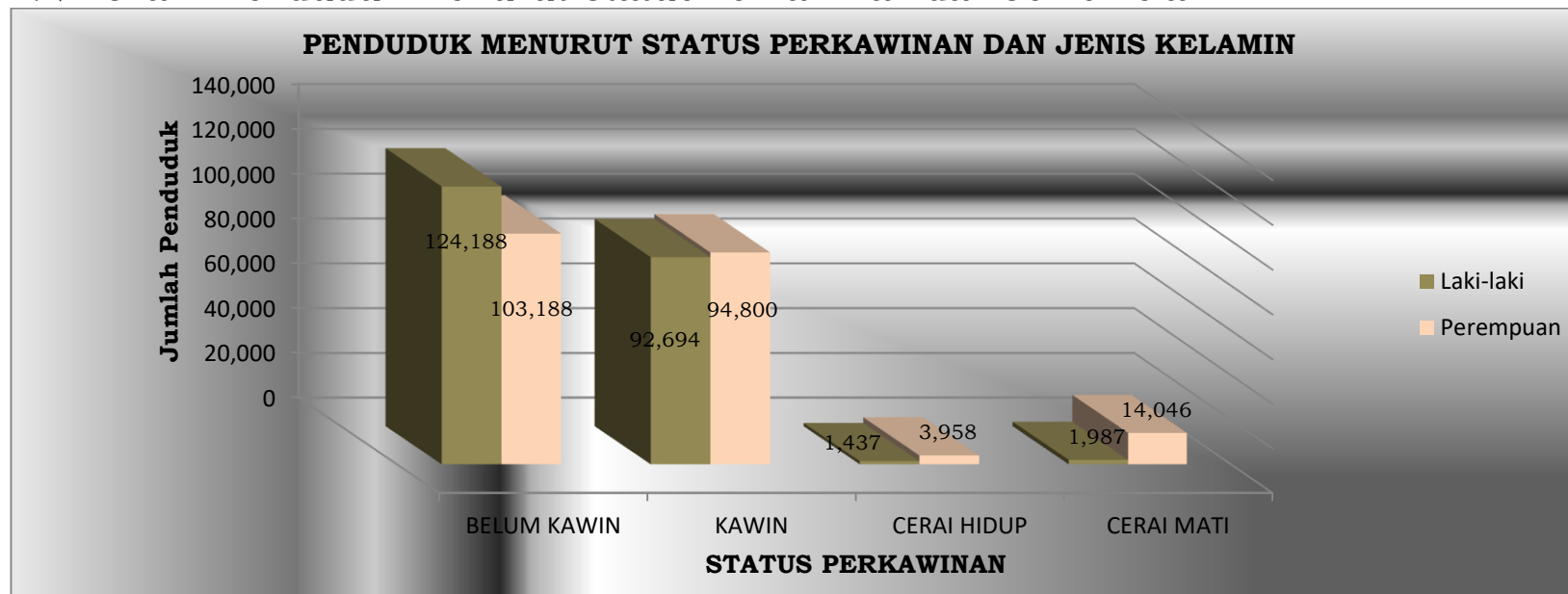


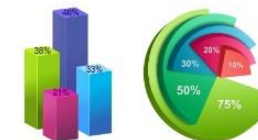
7. Penduduk Menurut Status Perkawinan

7.1 Penduduk Menurut Status Perkawinan dan Jenis Kelamin

| NO | STATUS PERKAWINAN | JENIS KELAMIN (JIWA) | | TOTAL (JIWA) |
|---------------|-------------------|----------------------|----------------|----------------|
| | | PRIA | WANITA | |
| 1 | BELUM KAWIN | 124,188 | 103,188 | 227,376 |
| 2 | KAWIN | 92,694 | 94,800 | 187,494 |
| 3 | CERAI HIDUP | 1,437 | 3,958 | 5,395 |
| 4 | CERAI MATI | 1,987 | 14,046 | 16,033 |
| JUMLAH | | 220,306 | 215,992 | 436,298 |

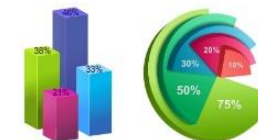
7.2 Grafik Penduduk Menurut Status Perkawinan dan Jenis Kelamin





8. Penduduk Menurut Jenis Kecacatan
Penduduk Kecamatan Menurut Jenis Kecacatan

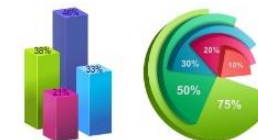
| NO | KECAMATAN | PENYANDANG CACAT | | | | | | TOTAL |
|--------------------------------|---------------------|------------------|-----------|-----------|-----------|----------|-----------|------------|
| | | Fisik | Netra/ | Rungu/ | Mental/ | Fisik & | Lainnya | |
| | | | Buta | Wicara | Jiwa | | | |
| (Jiwa) | (Jiwa) | (Jiwa) | (Jiwa) | (Jiwa) | (Jiwa) | (Jiwa) | | |
| 1 | SUNGAI BEREMAS | 1 | 0 | 1 | 0 | 2 | 2 | 6 |
| 2 | LEMBAH MELINTANG | 2 | 4 | 6 | 0 | 1 | 1 | 14 |
| 3 | PASAMAN | 6 | 1 | 7 | 1 | 1 | 2 | 18 |
| 4 | TALAMAU | 2 | 4 | 6 | 1 | 2 | 3 | 18 |
| 5 | KINALI | 5 | 5 | 10 | 1 | 1 | 2 | 24 |
| 6 | GUNUNG TULEH | 7 | 3 | 10 | 1 | 1 | 2 | 24 |
| 7 | RANAH BATAHAN | 0 | 1 | 1 | 3 | 1 | 4 | 10 |
| 8 | KOTO BALINGKA | 1 | 2 | 3 | 0 | 0 | 0 | 6 |
| 9 | SUNGAI AUR | 1 | 5 | 6 | 3 | 0 | 3 | 18 |
| 10 | LUHAK NAN DUO | 1 | 2 | 3 | 0 | 0 | 0 | 6 |
| 11 | SASAK RANAH PESISIR | 4 | 1 | 5 | 1 | 0 | 1 | 12 |
| KABUPATEN PASAMAN BARAT | | 30 | 28 | 58 | 11 | 9 | 20 | 156 |



9. Penduduk Menurut Golongan Darah

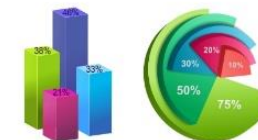
9.1. Penduduk Kecamatan Menurut Golongan Darah

| NO | GOLONGAN DARAH | KECAMATAN | | | | | | | | | | | KABUPATEN PASAMAN BARAT |
|---------------|----------------|----------------|------------------|---------------|---------------|---------------|---------------|---------------|---------------|---------------|---------------|--------------------|-------------------------|
| | | SUNGAI BEREMAS | LEMBAH MELINTANG | PASAMAN | TALAMAU | KINALI | GUNUNG TULEH | RANAH BATAHAN | KOTO BALINGKA | SUNGAI AUR | LUHAK NAN DUO | SASAK RANAH ESISIR | |
| 1 | A | 596 | 1,338 | 3,702 | 713 | 2,291 | 1,474 | 777 | 765 | 1,696 | 2,393 | 453 | 16,198 |
| 2 | B | 87 | 265 | 928 | 250 | 447 | 153 | 100 | 140 | 173 | 482 | 88 | 3,113 |
| 3 | AB | 41 | 104 | 425 | 138 | 222 | 57 | 49 | 52 | 79 | 183 | 55 | 1,405 |
| 4 | O | 219 | 388 | 1,561 | 446 | 968 | 228 | 248 | 252 | 406 | 878 | 202 | 5,796 |
| 5 | A+ | 69 | 83 | 344 | 248 | 280 | 58 | 145 | 506 | 80 | 273 | 56 | 2,142 |
| 6 | A- | 1 | 6 | 4 | 1 | 13 | 2 | 1 | 8 | 2 | 6 | 1 | 45 |
| 7 | B+ | 43 | 99 | 297 | 101 | 251 | 56 | 54 | 69 | 81 | 142 | 35 | 1,228 |
| 8 | B- | 1 | 2 | 8 | 1 | - | 2 | 2 | 1 | 1 | 5 | 1 | 24 |
| 9 | AB+ | 20 | 27 | 92 | 37 | 85 | 21 | 16 | 22 | 19 | 43 | 12 | 394 |
| 10 | AB- | 15 | 15 | 32 | 3 | 38 | 35 | 3 | 10 | 33 | 14 | 0 | 198 |
| 11 | O+ | 89 | 117 | 387 | 93 | 274 | 90 | 84 | 85 | 111 | 133 | 64 | 1,527 |
| 12 | O- | 408 | 477 | 1,337 | 114 | 756 | 735 | 220 | 285 | 863 | 273 | 64 | 5,532 |
| 13 | TIDAK TAHU | 25,806 | 47,385 | 67,381 | 28,393 | 65,842 | 22,293 | 26,158 | 28,723 | 32,230 | 40,248 | 14,237 | 398,696 |
| JUMLAH | | 27,395 | 50,306 | 76,498 | 30,538 | 71,467 | 25,204 | 27,857 | 30,918 | 35,774 | 45,073 | 15,268 | 436,298 |



9.2. Penduduk Menurut Golongan Darah dan Jenis Kelamin

| NO | GOLONGAN DARAH | LAKI-LAKI | PEREMPUAN | JUMLAH |
|---------------|----------------|----------------|----------------|----------------|
| | | n(JIWA) | n(JIWA) | n(JIWA) |
| 1 | A | 8,091 | 8,107 | 16,198 |
| 2 | B | 1,457 | 1,656 | 3,113 |
| 3 | AB | 716 | 689 | 1,405 |
| 4 | O | 2,960 | 2,836 | 5,796 |
| 5 | A+ | 1,086 | 1,056 | 2,142 |
| 6 | A- | 20 | 25 | 45 |
| 7 | B+ | 591 | 637 | 1,228 |
| 8 | B- | 14 | 10 | 24 |
| 9 | AB+ | 207 | 187 | 394 |
| 10 | AB- | 97 | 101 | 198 |
| 11 | O+ | 797 | 730 | 1,527 |
| 12 | O- | 2,734 | 2,798 | 5,532 |
| 13 | TIDAK TAHU | 201,536 | 197,160 | 398,696 |
| JUMLAH | | 220,306 | 215,992 | 436,298 |

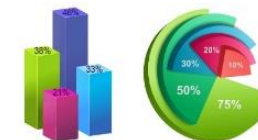


B. KUANTITAS KELUARGA

1. Penduduk Menurut Keanggotaan Keluarga

1.1. Penduduk Kecamatan menurut Status Hubungan dalam Keluarga

| NO | KECAMATAN | STATUS HUBUNGAN DALAM KELUARGA | | | | | | | | | | | Jumlah Penduduk |
|--------------------------------|---------------------|--------------------------------|----------|---------------|----------------|----------|--------------|------------|------------|--------------|----------|-----------|-----------------|
| | | Kepala Keluarga | Suami | Istri | Anak | Menantu | Cucu | Orang tua | Mertua | Famili Lain | Pembantu | Lainnya | |
| | | (Jiwa) | (Jiwa) | (Jiwa) | (Jiwa) | (Jiwa) | (Jiwa) | (Jiwa) | (Jiwa) | (Jiwa) | (Jiwa) | (Jiwa) | |
| 1 | SUNGAI BEREMAS | 7,110 | 0 | 5,138 | 14,876 | 1 | 59 | 21 | 4 | 184 | 0 | 2 | 27,395 |
| 2 | LEMBAH MELINTANG | 13,022 | 0 | 9,251 | 27,521 | 0 | 128 | 67 | 35 | 278 | 1 | 3 | 50,306 |
| 3 | PASAMAN | 21,710 | 1 | 16,407 | 37,138 | 0 | 216 | 125 | 189 | 705 | 1 | 6 | 76,498 |
| 4 | TALAMAU | 8,933 | 0 | 6,200 | 14,759 | 0 | 146 | 43 | 95 | 353 | 0 | 9 | 30,538 |
| 5 | KINALI | 19,881 | 0 | 15,417 | 35,113 | 1 | 147 | 110 | 133 | 658 | 0 | 7 | 71,467 |
| 6 | GUNUNG TULEH | 7,050 | 0 | 4,992 | 12,887 | 0 | 65 | 20 | 20 | 168 | 1 | 1 | 25,204 |
| 7 | RANAH BATAHAN | 7,889 | 0 | 5,555 | 14,175 | 1 | 79 | 18 | 13 | 123 | 0 | 4 | 27,857 |
| 8 | KOTO BALINGKA | 8,340 | 1 | 5,854 | 16,422 | 1 | 66 | 14 | 26 | 189 | 2 | 3 | 30,918 |
| 9 | SUNGAI AUR | 9,506 | 0 | 6,805 | 19,044 | 3 | 84 | 31 | 19 | 279 | 0 | 3 | 35,774 |
| 10 | LUHAK NAN DUO | 13,025 | 0 | 9,797 | 21,571 | 1 | 113 | 97 | 93 | 370 | 1 | 5 | 45,073 |
| 11 | SASAK RANAH PESISIR | 4,380 | 0 | 3,296 | 7,377 | 0 | 32 | 15 | 34 | 128 | 1 | 5 | 15,268 |
| KABUPATEN PASAMAN BARAT | | 120,846 | 2 | 88,712 | 220,883 | 8 | 1,135 | 561 | 661 | 3,435 | 7 | 48 | 436,298 |



1.2. Penduduk dan Kepala Keluarga serta Rata-Rata Jumlah Anggota Keluarga Menurut Kecamatan

| NO | KECAMATAN | PENDUDUK | KEPALA KELUARGA | RATA-RATA ANGGOTA KK |
|--------------------------------|---------------------|----------------|-----------------|----------------------|
| | | n(JIWA) | n(JIWA) | n(JIWA) |
| 1 | SUNGAI BEREMAS | 27,395 | 7,110 | 3.85 |
| 2 | LEMBAH MELINTANG | 50,306 | 13,022 | 3.86 |
| 3 | PASAMAN | 76,498 | 21,710 | 3.52 |
| 4 | TALAMAU | 30,538 | 8,933 | 3.42 |
| 5 | KINALI | 71,467 | 19,881 | 3.59 |
| 6 | GUNUNG TULEH | 25,204 | 7,050 | 3.58 |
| 7 | RANAH BATAHAN | 27,857 | 7,889 | 3.53 |
| 8 | KOTO BALINGKA | 30,918 | 8,340 | 3.71 |
| 9 | SUNGAI AUR | 35,774 | 9,506 | 3.76 |
| 10 | LUHAK NAN DUO | 45,073 | 13,025 | 3.46 |
| 11 | SASAK RANAH PESISIR | 15,268 | 4,380 | 3.49 |
| KABUPATEN PASAMAN BARAT | | 436,298 | 120,846 | 3.61 |

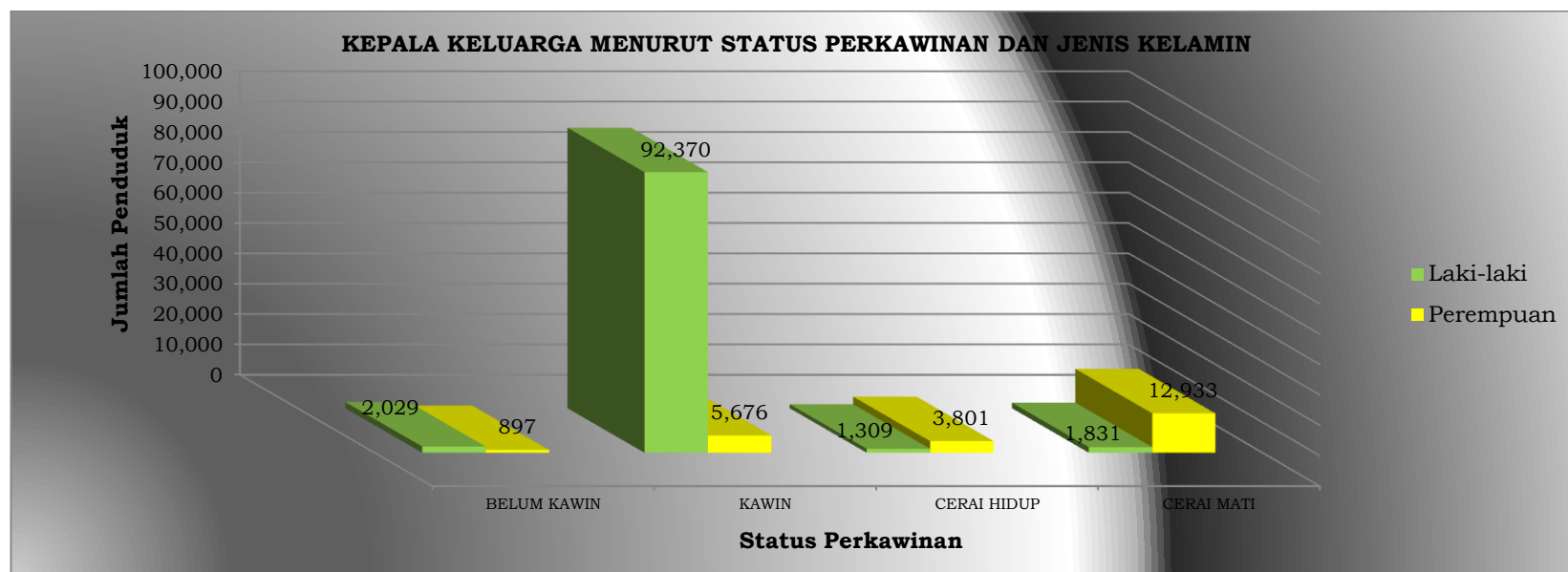


2. Penduduk Menurut Kepala Keluarga

2.1. Kepala Keluarga Kabupaten Pasaman Barat Menurut Status Perkawinan dan Jenis Kelamin

| NO | STATUS PERKAWINAN | LAKI-LAKI | | PEREMPUAN | | KEPALA KELUARGA | |
|---------------|-------------------|---------------|------------|---------------|------------|-----------------|------------|
| | | n(JIWA) | (%) | n(JIWA) | (%) | n(JIWA) | (%) |
| 1 | BELUM KAWIN | 2,029 | 2.08 | 897 | 3.85 | 2,926 | 2.42 |
| 2 | KAWIN | 92,370 | 94.70 | 5,676 | 24.35 | 98,046 | 81.13 |
| 3 | CERAI HIDUP | 1,309 | 1.34 | 3,801 | 16.31 | 5,110 | 4.23 |
| 4 | CERAI MATI | 1,831 | 1.88 | 12,933 | 55.49 | 14,764 | 12.22 |
| JUMLAH | | 97,539 | 100 | 23,307 | 100 | 120,846 | 100 |

2.2 Grafik Kepala Keluarga Kabupaten Pasaman Barat Menurut Status Perkawinan dan Jenis Kelamin





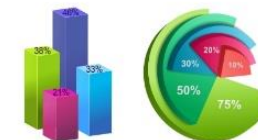
2.3. Jumlah Kepala Keluarga Kecamatan menurut Jenis Kelamin

| NO | KECAMATAN | KEPALA KELUARGA | | |
|--------------------------------|---------------------|-----------------|---------------|----------------|
| | | LAKI-LAKI | PEREMPUAN | JUMLAH |
| | | n(JIWA) | n(JIWA) | n(JIWA) |
| 1 | SUNGAI BEREMAS | 5,738 | 1,372 | 7,110 |
| 2 | LEMBAH MELINTANG | 10,183 | 2,839 | 13,022 |
| 3 | PASAMAN | 17,760 | 3,950 | 21,710 |
| 4 | TALAMAU | 6,999 | 1,934 | 8,933 |
| 5 | KINALI | 16,571 | 3,310 | 19,881 |
| 6 | GUNUNG TULEH | 5,548 | 1,502 | 7,050 |
| 7 | RANAH BATAHAN | 6,263 | 1,626 | 7,889 |
| 8 | KOTO BALINGKA | 6,562 | 1,778 | 8,340 |
| 9 | SUNGAI AUR | 7,606 | 1,900 | 9,506 |
| 10 | LUHAK NAN DUO | 10,708 | 2,317 | 13,025 |
| 11 | SASAK RANAH PESISIR | 3,601 | 779 | 4,380 |
| KABUPATEN PASAMAN BARAT | | 97,539 | 23,307 | 120,846 |



3 Penduduk Menurut Kepala Keluarga, Pendidikan, dan Jenis Kelamin
Kepala Keluarga Kabupaten Pasaman Barat menurut Pendidikan Ditamatkan dan Jenis Kelamin

| NO | PENDIDIKAN TERAKHIR | JENIS KELAMIN | | | | KEPALA KELUARGA | |
|---------------|----------------------------------|---------------|------------|---------------|------------|-----------------|------------|
| | | LAKI-LAKI | | PEREMPUAN | | | |
| | | n(JIWA) | (%) | n(JIWA) | (%) | n(JIWA) | (%) |
| 1 | TIDAK/BELUM SEKOLAH | 1,718 | 1.76 | 1,517 | 6.51 | 3,235 | 2.68 |
| 2 | BELUM TAMAT SD/SEDERAJAT | 4,363 | 4.47 | 2,229 | 9.56 | 6,592 | 5.45 |
| 3 | TAMAT SD/SEDERAJAT | 33,146 | 33.98 | 10,956 | 47.01 | 44,102 | 36.49 |
| 4 | SLTP/SEDERAJAT | 22,055 | 22.61 | 3,999 | 17.16 | 26,054 | 21.56 |
| 5 | SLTA/SEDERAJAT | 28,954 | 29.68 | 3,589 | 15.40 | 32,543 | 26.93 |
| 6 | DIPLOMA I/II | 709 | 0.73 | 233 | 1.00 | 942 | 0.78 |
| 7 | AKADEMI/DIPLOMA III/SARJANA MUDA | 1,193 | 1.22 | 202 | 0.87 | 1,395 | 1.15 |
| 8 | DIPLOMA IV/STRATA I | 5,140 | 5.27 | 561 | 2.41 | 5,701 | 4.72 |
| 9 | STRATA-II | 257 | 0.26 | 21 | 0.09 | 278 | 0.23 |
| 10 | STRATA-III | 4 | 0.00 | 0 | 0.00 | 4 | 0.00 |
| JUMLAH | | 97,539 | 100 | 23,307 | 100 | 120,846 | 100 |



C. KEPEMILIKAN DOKUMEN

1. Kartu Keluarga

Jumlah Penduduk Kecamatan menurut Kepemilikan Kartu Keluarga

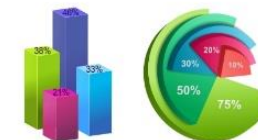
| NO | KECAMATAN | KEPEMILIKAN KARTU KELUARGA (KK) | | | | KEPALA KELUARGA |
|--------------------------------|---------------------|---------------------------------|--------------|----------------|-------------|-----------------|
| | | SUDAH CETAK KK | | BELUM CETAK KK | | |
| | | n(Klrg) | (%) | n(Klrg) | (%) | n(Klrg) |
| 1 | SUNGAI BEREMAS | 7,075 | 99.51 | 35 | 0.49 | 7,110 |
| 2 | LEMBAH MELINTANG | 12,992 | 99.77 | 30 | 0.23 | 13,022 |
| 3 | PASAMAN | 21,667 | 99.80 | 43 | 0.20 | 21,710 |
| 4 | TALAMAU | 8,899 | 99.62 | 34 | 0.38 | 8,933 |
| 5 | KINALI | 19,830 | 99.74 | 51 | 0.26 | 19,881 |
| 6 | GUNUNG TULEH | 7,031 | 99.73 | 19 | 0.27 | 7,050 |
| 7 | RANAH BATAHAN | 7,821 | 99.14 | 68 | 0.86 | 7,889 |
| 8 | KOTO BALINGKA | 8,095 | 97.06 | 245 | 2.94 | 8,340 |
| 9 | SUNGAI AUR | 9,480 | 99.73 | 26 | 0.27 | 9,506 |
| 10 | LUHAK NAN DUO | 12,983 | 99.68 | 42 | 0.32 | 13,025 |
| 11 | SASAK RANAH PESISIR | 4,355 | 99.43 | 25 | 0.57 | 4,380 |
| KABUPATEN PASAMAN BARAT | | 120,228 | 99.49 | 618 | 0.51 | 120,846 |



2. Kartu Tanda Penduduk

Jumlah Penduduk Kecamatan menurut Kepemilikan dan Wajib KTP

| NO | KECAMATAN | JUMLAH (JIWA) | | | | |
|--------------|---------------------|----------------|-----------------------|--------------|--------------------------|-------------|
| | | Wajib KTP | Kepemilikan KTP-el | % | Belum Memiliki KTP-el | % |
| 1 | SUNGAI BEREMAS | 17,969 | 16,712 | 93.00 | 1,257 | 7.00 |
| 2 | LEMBAH MELINTANG | 33,161 | 31,476 | 94.92 | 1,685 | 5.08 |
| 3 | PASAMAN | 51,696 | 49,799 | 96.33 | 1,897 | 3.67 |
| 4 | TALAMAU | 21,289 | 20,209 | 94.93 | 1,080 | 5.07 |
| 5 | KINALI | 48,099 | 45,794 | 95.21 | 2,305 | 4.79 |
| 6 | GUNUNG TULEH | 16,968 | 16,278 | 95.93 | 690 | 4.07 |
| 7 | RANAH BATAHAN | 18,810 | 17,909 | 95.21 | 901 | 4.79 |
| 8 | KOTO BALINGKA | 20,445 | 19,012 | 92.99 | 1,433 | 7.01 |
| 9 | SUNGAI AUR | 23,609 | 22,000 | 93.18 | 1,609 | 6.82 |
| 10 | LUHAK NAN DUO | 31,150 | 30,145 | 96.77 | 1,005 | 3.23 |
| 11 | SASAK RANAH PESISIR | 10,603 | 10,120 | 95.44 | 483 | 4.56 |
| TOTAL | | 293,799 | 279,454 | 95.12 | 14,345 | 4.88 |



3. Akta Kelahiran

3.1. Jumlah Penduduk Kecamatan Menurut Kepemilikan Akta Kelahiran

| NO | KECAMATAN | PENDUDUK (JIWA) | KEPEMILIKAN AKTA KELAHIRAN | % |
|--------------|---------------------|-----------------|----------------------------|--------------|
| 1 | SUNGAIBEREMAS | 27,395 | 13,364 | 48.78 |
| 2 | LEMBAH MELINTANG | 50,306 | 25,503 | 50.7 |
| 3 | PASAMAN | 76,498 | 37,362 | 48.84 |
| 4 | TALAMAU | 30,538 | 14,114 | 46.22 |
| 5 | KINALI | 71,467 | 33,286 | 46.58 |
| 6 | GUNUNGTULEH | 25,204 | 12,394 | 49.17 |
| 7 | RANAH BATAHAN | 27,857 | 13,502 | 48.47 |
| 8 | KOTO BALINGKA | 30,918 | 15,503 | 50.14 |
| 9 | SUNGAI AUR | 35,774 | 17,666 | 49.38 |
| 10 | LUHAK NAN DUO | 45,073 | 23,327 | 51.75 |
| 11 | SASAK RANAH PESISIR | 15,268 | 6,766 | 44.31 |
| TOTAL | | 436,298 | 212,787 | 48.77 |



3.2. Jumlah Anak Usia 0 – 18 Tahun Kecamatan Menurut Kepemilikan Akta Kelahiran

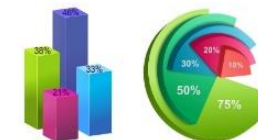
| NO | KECAMATAN | JUMLAH (JIWA) | | | | |
|--------------|---------------------|-----------------|----------------------------|--------------|-------------------------------|-------------|
| | | Anak 0-18 Tahun | Kepemilikan Akta Kelahiran | % | Belum Memiliki Akta Kelahiran | % |
| 1 | SUNGAI BEREMAS | 10,798 | 10,296 | 95.35 | 502 | 4.65 |
| 2 | LEMBAH MELINTANG | 19,532 | 19,054 | 97.55 | 478 | 2.45 |
| 3 | PASAMAN | 27,702 | 27,255 | 98.39 | 447 | 1.61 |
| 4 | TALAMAU | 10,407 | 10,195 | 97.96 | 212 | 2.04 |
| 5 | KINALI | 26,472 | 25,781 | 97.39 | 691 | 2.61 |
| 6 | GUNUNG TULEH | 9,264 | 9,027 | 97.44 | 237 | 2.56 |
| 7 | RANAH BATAHAN | 10,293 | 9,941 | 96.58 | 352 | 3.42 |
| 8 | KOTO BALINGKA | 11,932 | 11,650 | 97.64 | 282 | 2.36 |
| 9 | SUNGAI AUR | 13,777 | 13,406 | 97.31 | 371 | 2.69 |
| 10 | LUHAK NAN DUO | 15,684 | 15,125 | 96.44 | 559 | 3.56 |
| 11 | SASAK RANAH PESISIR | 5,246 | 5,129 | 97.77 | 117 | 2.23 |
| TOTAL | | 161,107 | 156,859 | 97.36 | 4,248 | 2.64 |



4. Akta Perkawinan/Surat Nikah

Jumlah Penduduk Kabupaten Pasaman Barat Menurut Kepemilikan Akta Perkawinan/Surat Nikah

| NO | KECAMATAN | Jumlah Penduduk Status Kawin (Jiwa) | Kepemilikan Akta Perkawinan (Jiwa) | % |
|--------------|---------------------|-------------------------------------|------------------------------------|--------------|
| 1 | SUNGAI BEREMAS | 11,030 | 5,166 | 46.84 |
| 2 | LEMBAH MELINTANG | 19,537 | 9,932 | 50.84 |
| 3 | PASAMAN | 34,469 | 16,511 | 47.90 |
| 4 | TALAMAU | 13,245 | 7,437 | 56.15 |
| 5 | KINALI | 32,524 | 14,782 | 45.45 |
| 6 | GUNUNG TULEH | 10,489 | 5,626 | 53.64 |
| 7 | RANAH BATAHAN | 11,771 | 5,515 | 46.85 |
| 8 | KOTO BALINGKA | 12,493 | 6,417 | 51.36 |
| 9 | SUNGAI AUR | 14,471 | 6,944 | 47.99 |
| 10 | LUHAK NAN DUO | 20,511 | 10,649 | 51.92 |
| 11 | SASAK RANAH PESISIR | 6,954 | 3,463 | 49.80 |
| TOTAL | | 187,494 | 92,442 | 49.30 |



5. Akta Perceraian/Surat Cerai

Jumlah Penduduk Kecamatan menurut Kepemilikan Akta Perceraian/Surat Cerai

| NO | KECAMATAN | Penduduk Status | Kepemilikan Akta | % |
|--------------|---------------------|--------------------|-------------------|--------------|
| | | Cerai Hidup (Jiwa) | Perceraian (Jiwa) | |
| 1 | SUNGAI BEREMAS | 232 | 65 | 28.02 |
| 2 | LEMBAH MELINTANG | 609 | 138 | 22.66 |
| 3 | PASAMAN | 1,215 | 412 | 33.91 |
| 4 | TALAMAU | 377 | 93 | 24.67 |
| 5 | KINALI | 790 | 285 | 36.08 |
| 6 | GUNUNG TULEH | 335 | 77 | 22.99 |
| 7 | RANAH BATAHAN | 323 | 72 | 22.29 |
| 8 | KOTO BALINGKA | 334 | 58 | 17.37 |
| 9 | SUNGAI AUR | 425 | 127 | 29.88 |
| 10 | LUHAK NAN DUO | 589 | 269 | 45.67 |
| 11 | SASAK RANAH PESISIR | 166 | 25 | 15.06 |
| TOTAL | | 5,395 | 1,621 | 30.05 |



6. Kartu Identitas Anak

Jumlah Penduduk Kecamatan menurut Kepemilikan Kartu Identitas Anak dan Jenis Kelamin

| NO | KECAMATAN | JUMLAH (JIWA) | | | | |
|--------------|---------------------|----------------|-----------------|--------------|--------------------|--------------|
| | | Wajib KIA | Kepemilikan KIA | % | Belum Memiliki KIA | % |
| 1 | SUNGAI BEREMAS | 9,426 | 2,517 | 26.70 | 6,909 | 73.30 |
| 2 | LEMBAH MELINTANG | 17,145 | 2,272 | 13.25 | 14,873 | 86.75 |
| 3 | PASAMAN | 24,802 | 11,590 | 46.73 | 13,212 | 53.27 |
| 4 | TALAMAU | 9,249 | 1,827 | 19.75 | 7,422 | 80.25 |
| 5 | KINALI | 23,368 | 5,951 | 25.47 | 17,417 | 74.53 |
| 6 | GUNUNG TULEH | 8,236 | 3,125 | 37.94 | 5,111 | 62.06 |
| 7 | RANAH BATAHAN | 9,047 | 1,826 | 20.18 | 7,221 | 79.82 |
| 8 | KOTO BALINGKA | 10,473 | 2,960 | 28.26 | 7,513 | 71.74 |
| 9 | SUNGAI AUR | 12,165 | 2,774 | 22.80 | 9,391 | 77.20 |
| 10 | LUHAK NAN DUO | 13,923 | 4,501 | 32.33 | 9,422 | 67.67 |
| 11 | SASAK RANAH PESISIR | 4,665 | 1,107 | 23.73 | 3,558 | 76.27 |
| TOTAL | | 142,499 | 40,450 | 28.39 | 102,049 | 71.61 |



7. Akta Kematian

Jumlah Penduduk Kecamatan menurut Kepemilikan Akta Kematian dan Jenis Kelamin

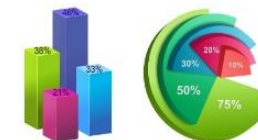
| NO | KECAMATAN | LAKI-LAKI | PEREMPUAN | JUMLAH |
|--------------|---------------------|--------------|--------------|--------------|
| | | n(jiwa) | n(jiwa) | n(Jiwa) |
| 1 | SUNGAI BEREMAS | 262 | 141 | 403 |
| 2 | LEMBAH MELINTANG | 758 | 383 | 1141 |
| 3 | PASAMAN | 996 | 515 | 1511 |
| 4 | TALAMAU | 485 | 283 | 768 |
| 5 | KINALI | 812 | 346 | 1158 |
| 6 | GUNUNG TULEH | 443 | 226 | 669 |
| 7 | RANAH BATAHAN | 470 | 207 | 677 |
| 8 | KOTO BALINGKA | 551 | 288 | 839 |
| 9 | SUNGAI AUR | 560 | 260 | 820 |
| 10 | LUHAK NAN DUO | 779 | 401 | 1180 |
| 11 | SASAK RANAH PESISIR | 216 | 128 | 344 |
| TOTAL | | 6,332 | 3,178 | 9,510 |



D. MOBILITAS PENDUDUK

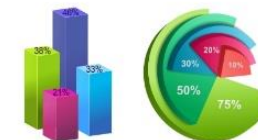
1. Rekapitulasi Migrasi Keluar Antar Propinsi Berdasarkan Kecamatan Asal

| KLASIFIKASI PINDAH ANTAR PROPINSI | | | | |
|-----------------------------------|---------------------|------------|------------|--------------|
| NO. | KECAMATAN | LAKI-LAKI | PEREMPUAN | JUMLAH |
| | | n(JIWA) | n(JIWA) | n(JIWA) |
| 1 | SUNGAI BEREMAS | 116 | 94 | 210 |
| 2 | LEMBAH MELINTANG | 74 | 74 | 148 |
| 3 | PASAMAN | 147 | 130 | 277 |
| 4 | TALAMAU | 50 | 57 | 107 |
| 5 | KINALI | 144 | 134 | 278 |
| 6 | GUNUNG TULEH | 47 | 35 | 82 |
| 7 | RANAH BATAHAN | 67 | 68 | 135 |
| 8 | KOTO BALINGKA | 77 | 70 | 147 |
| 9 | SUNGAI AUR | 146 | 118 | 264 |
| 10 | LUHAK NAN DUO | 93 | 75 | 168 |
| 11 | SASAK RANAH PESISIR | 33 | 24 | 57 |
| KABUPATEN PASAMAN BARAT | | 994 | 879 | 1,873 |



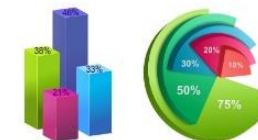
2. Rekapitulasi Migrasi Keluar Antar Kabupaten/Kota Berdasarkan Kecamatan Asal

| KLASIFIKASI PINDAH ANTAR KABUPATEN/KOTA | | | | |
|--|---------------------|------------------|------------------|----------------|
| NO. | KECAMATAN | LAKI-LAKI | PEREMPUAN | JUMLAH |
| | | n(JIWA) | n(JIWA) | n(JIWA) |
| 1 | SUNGAI BEREMAS | 16 | 19 | 35 |
| 2 | LEMBAH MELINTANG | 29 | 28 | 57 |
| 3 | PASAMAN | 142 | 140 | 282 |
| 4 | TALAMAU | 52 | 50 | 102 |
| 5 | KINALI | 113 | 99 | 212 |
| 6 | GUNUNG TULEH | 27 | 27 | 54 |
| 7 | RANAH BATAHAN | 20 | 19 | 39 |
| 8 | KOTO BALINGKA | 22 | 28 | 50 |
| 9 | SUNGAI AUR | 19 | 24 | 43 |
| 10 | LUHAK NAN DUO | 54 | 59 | 113 |
| 11 | SASAK RANAH PESISIR | 21 | 20 | 41 |
| KABUPATEN PASAMAN BARAT | | 515 | 513 | 1,028 |



3. Rekapitulasi Migrasi Masuk Antar Propinsi Berdasarkan Kecamatan Tujuan

| KLASIFIKASI DATANG ANTAR PROVINSI | | | | |
|--|---------------------|------------------|------------------|----------------|
| NO. | KECAMATAN | LAKI-LAKI | PEREMPUAN | JUMLAH |
| | | n(JIWA) | n(JIWA) | n(JIWA) |
| 1 | SUNGAI BEREMAS | 389 | 386 | 775 |
| 2 | LEMBAH MELINTANG | 205 | 153 | 358 |
| 3 | PASAMAN | 436 | 398 | 834 |
| 4 | TALAMAU | 218 | 214 | 432 |
| 5 | KINALI | 345 | 354 | 699 |
| 6 | GUNUNG TULEH | 266 | 229 | 495 |
| 7 | RANAH BATAHAN | 458 | 482 | 940 |
| 8 | KOTO BALINGKA | 316 | 297 | 613 |
| 9 | SUNGAI AUR | 204 | 170 | 374 |
| 10 | LUHAK NAN DUO | 147 | 135 | 282 |
| 11 | SASAK RANAH PESISIR | 110 | 97 | 207 |
| KABUPATEN PASAMAN BARAT | | 3,094 | 2,915 | 6,009 |



4. Rekapitulasi Migrasi Masuk Antar Kabupaten/Kota Berdasarkan Kecamatan Tujuan

| KLASIFIKASI DATANG ANTAR KABUPATEN/KOTA | | | | |
|--|---------------------|------------------|------------------|----------------|
| NO. | KECAMATAN | LAKI-LAKI | PEREMPUAN | JUMLAH |
| | | n(JIWA) | n(JIWA) | n(JIWA) |
| 1 | SUNGAI BEREMAS | 163 | 130 | 293 |
| 2 | LEMBAH MELINTANG | 41 | 60 | 101 |
| 3 | PASAMAN | 405 | 353 | 758 |
| 4 | TALAMAU | 116 | 103 | 219 |
| 5 | KINALI | 423 | 283 | 706 |
| 6 | GUNUNG TULEH | 50 | 34 | 84 |
| 7 | RANAH BATAHAN | 132 | 127 | 259 |
| 8 | KOTO BALINGKA | 54 | 38 | 92 |
| 9 | SUNGAI AUR | 106 | 73 | 179 |
| 10 | LUHAK NAN DUO | 122 | 125 | 247 |
| 11 | SASAK RANAH PESISIR | 58 | 38 | 96 |
| KABUPATEN PASAMAN BARAT | | 1,670 | 1,364 | 3,034 |